

“୨୦୧୮-୧୯ ବର୍ଷ ରାଜ୍ୟ ଯୋଜନା ଅନ୍ତର୍ଗତ ସୋନପୁର ଜିଲ୍ଲାର ସୋନପୁର
 ଚହସିଲ ଅନ୍ତର୍ଗତ ୪ଟି ଗ୍ରାମରୁ, ଜେଲ ଚୌକରୁ ମଡେଲ ଡିଗ୍ରୀ କଲେଜ ଦେଇ
 ଜାତୀୟ ରାଜପଥ ୫୭ ପର୍ଯ୍ୟନ୍ତ ରାସ୍ତାର ଉନ୍ନତିକରଣ ପାଇଁ ୧୧.୩୯୨ ଏକର
 ଘରୋଇ ଜମି ଅଧିଗ୍ରହଣ ପାଇଁ ସାମାଜିକ ପ୍ରଭାବ ମୂଲ୍ୟାଙ୍କନ
 (ଟି.ଓ.ରା ୧୨୫-୦୦୦୦୧)”

ସାମାଜିକ ପ୍ରଭାବ ମୂଲ୍ୟାଙ୍କନ ରିପୋର୍ଟ



ଦାଖଲ କରାଯାଇଛି

ରାଜ୍ୟ SIA ୟୁନିଟ୍

ନବକୃଷ୍ଣ ଚୌଧୁରୀ ବିକାଶ ଅଧ୍ୟୟନ କେନ୍ଦ୍ର
 (ଓଡ଼ିଶା ସରକାରଙ୍କ ସହଯୋଗରେ
 ICSSR ଗବେଷଣା ପ୍ରତିଷ୍ଠାନ)

ଦ୍ୱାରା

ଡେଭଲପମେଣ୍ଟ କନସଲ୍ଟିଂ ପ୍ରାଇଭେଟ୍
 ଲିମିଟେଡ୍
 ପ୍ଲଟ ନଂ ୪୦୧, ପାଇକନଗର,
 ଡେଲଟା ସୋୟାର,
 ଭୁବନେଶ୍ୱର, ଓଡ଼ିଶା, ୭୫୧୦୦୩

ସାମାଜିକ ପ୍ରଭାବ ମୂଲ୍ୟାଙ୍କନ ରିପୋର୍ଟ

"୨୦୧୮-୧୯ ବର୍ଷ ରାଜ୍ୟ ଯୋଜନା ଅନ୍ତର୍ଗତ ସୋନପୁର ଜିଲ୍ଲାର ସୋନପୁର ତହସିଲ ଅନ୍ତର୍ଗତ ୪ଟି ଗ୍ରାମରୁ, ଜେଲ ଚୌକରୁ ମଡେଲ ଡିଗ୍ରୀ କଲେଜ ଦେଇ ଜାତୀୟ ରାଜପଥ ୫୭ ପର୍ଯ୍ୟନ୍ତ ରାସ୍ତାର ଉନ୍ନତିକରଣ ପାଇଁ ୧୧.୩୯୨ ଏକର ଘରୋଇ ଜମି ଅଧିଗ୍ରହଣ ପାଇଁ ସାମାଜିକ ପ୍ରଭାବ ମୂଲ୍ୟାଙ୍କନ (ToR ୧୨୫-୦୦୦୦୧)"

ଦାଖଲ କରାଯାଇଛି



ରାଜ୍ୟ SIA ଯୁକ୍ତିବୁଦ୍ଧି

ନବକୃଷ୍ଣ ଚୌଧୁରୀ ବିକାଶ ଅଧ୍ୟୟନ କେନ୍ଦ୍ର
(ଓଡ଼ିଶା ସରକାରଙ୍କ ସହଯୋଗରେ ICSSR ଗବେଷଣା ପ୍ରତିଷ୍ଠାନ)

ଦ୍ୱାରା



ଡେଭନେକ୍ସଟ କନସଲ୍ଟିଂ ପ୍ରାଇଭେଟ୍ ଲିମିଟେଡ୍
ପ୍ଲଟ ନଂ ୪୦୧, ପାଇକ ନଗର, ଡେଲଟା ସୋୟାର,
ଭୁବନେଶ୍ୱର, ଓଡ଼ିଶା, ୭୫୧୦୦୩

ମଇ, ୨୦୨୨

ମୂଖବନ୍ଧ

ଓଡ଼ିଶାର ସୋନପୁର ଜିଲ୍ଲାର ସୋନପୁର ଚହସିଲ ଅନ୍ତର୍ଗତ ୪ଟି ମୌଜାରୁ ଯାହାକି ନେଲକ୍ଷକ ଠାରୁ ଜାତୀୟ ରାଜପଥ ୫୭ ପର୍ଯ୍ୟନ୍ତ ଭାୟା ମଡେଲ ଡିଗ୍ରୀ କଲେଜ ରାସ୍ତାର ଉତ୍ତ୍ରିକରଣ ପାଇଁ ୧୧.୩୯୨ ଏକର ଘରୋଇ ଜମି ଅଧିଗ୍ରହଣ ନିମନ୍ତେ ସାମାଜିକ ପ୍ରଭାବ ଆକଳନ ଅଧିକାରୀ ଉପରେ ରିପୋର୍ଟ ଉପସ୍ଥାପନ କରିବା ଆମ ପାଇଁ ଶୁଣିବ କଥା । ଏହି ପ୍ରକଳ୍ପର ଉଦ୍ଦେଶ୍ୟ ହେଉଛି ରାଜ୍ୟର ଭୂମି ଅଭିବୃଦ୍ଧି ପାଇଁ ଏକ ସୁଯୋଗ ପ୍ରଦାନ କରିବା ।

ସମୁଦାୟ ୧୧.୩୯୨ ଏକର ପରିମିତ ଘରୋଇଜମି ଅଧିଗ୍ରହଣ ପାଇଁ ସାମାଜିକ ପ୍ରଭାବ ଆକଳନର ଅଧିକାରୀ ସମ୍ପାଦନ କରାଯାଇଛି । ଏହି ସାମାଜିକ ପ୍ରଭାବ ଆକଳନ ଗୋଟିଏ ପତ୍ତେ ପ୍ରକଳ୍ପର ସାମାଜିକ ତଥା ଅର୍ଥନୈତିକ ଲାଭ ଏବଂ ଅନ୍ୟ ପତ୍ତେ ପ୍ରଭାବିତ ପରିବାର ଏବଂ ସମ୍ପ୍ରଦାୟ ଉପରେ ସାମାଜିକ-ଅର୍ଥନୈତିକ ଏବଂ ସାଂସ୍କୃତିକ ପ୍ରଭାବ ଚିହ୍ନଟ କରିବାର ପ୍ରକ୍ରିୟା ଅଟେ, ଅଧିକାରୀ ଦ୍ୱାରା ଭଲ ଦିଗକୁ ଚର୍ଚ୍ଚନା କରି ରିପୋର୍ଟ ପ୍ରସ୍ତୁତ କରାଯାଇଛି । ଜମି ଅଧିଗ୍ରହଣର ସମସ୍ୟା ଏବଂ ଚିନ୍ତାଧାରାକୁ ଦେଖି ସାମାଜିକ ପ୍ରଭାବ ଆକଳନ ଭାରତ ସରକାରଙ୍କ ଅଧିକାରୀଙ୍କ ଅନୁଯାୟୀ "ଜମି ଅଧିଗ୍ରହଣ, ପୁନଃ ଅବିକାଶ ଏବଂ ପୁନଃ ବିକାଶ ଆଇନ ୨୦୧୩" ରେ ନ୍ୟାୟଯୁକ୍ତ କ୍ଷତିପୂରଣ ଏବଂ ସୁରକ୍ଷା ଅଧିକାର ଏବଂ ଓଡ଼ିଶା ସରକାରଙ୍କ ଦ୍ୱାରା ପ୍ରସ୍ତୁତ ନିୟମାବଳୀ" ଜମି ଅଧିଗ୍ରହଣ, ପୁନର୍ବାସ ଏବଂ ପୁନଃ ବିକାଶ ନିୟମ-୨୦୧୬ରେ କ୍ଷତିପୂରଣ ଏବଂ ସୁରକ୍ଷା ଅଧିକାର " ।

ସାମାଜିକ ପ୍ରଭାବ ଆକଳନ ରିପୋର୍ଟ ପ୍ରଭାବିତ ପରିବାରର ଜନଗଣନା ଏବଂ ତିନୋଟି ତଥ୍ୟ ସମ୍ବନ୍ଧିତ ସର୍ବେକ୍ଷଣ ଯଥା ସାଧାରଣ ଗ୍ରାମ ଭିତ୍ତିଭୂମି ଉପରେ ଆଧାରିତ; କ୍ଷେତ୍ର ଏବଂ ସମ୍ପ୍ରଦାୟର ସାମାଜିକ-ଅର୍ଥନୈତିକ ଏବଂ ସାଂସ୍କୃତିକ ପ୍ରୋଫାଇଲ୍ ଏବଂ ସାଧାରଣ ସମ୍ପତ୍ତି ସର୍ବେକ୍ଷଣ । ଏହି ଅଧିକାରୀ ଉଦ୍ଦେଶ୍ୟ ହେଉଛି ଜମି, ଘର, ସଂଲଗ୍ନ ସମ୍ପତ୍ତି ଏବଂ ସେମାନଙ୍କର ଜୀବିକାକୁ ନେଇ ପ୍ରଭାବିତ ପରିବାରଗୁଡ଼ିକ ପାଇଁ କ୍ଷତିର ପରିମାଣ ଚିହ୍ନଟ କରିବା । ଡେବନେକଣ୍ଟ କଲ୍ପଚିଞ୍ଚ ପ୍ରାଇଭେଟ ଲିମିଟେଡ଼ର ଉତ୍ତରାଧିକାରୀଙ୍କ ଦଳର ଉଦ୍ୟମରେ ଏହି ରିପୋର୍ଟ ପ୍ରସ୍ତୁତ କରାଯାଇଛି । ଏହି ଅଧିକାରୀରେ ବିଭିନ୍ନ ଦିଗକୁ ଯାଞ୍ଚ କରାଯାଇଥିଲା ଯେପରିକି ଜମି ମାଲିକାନା, ଜମି ବ୍ୟବହାର ଢାଞ୍ଚା, ସମ୍ପତ୍ତି ନଷ୍ଟ ହେବା, ଏବଂ ସମ୍ପ୍ରଦାୟର ସମ୍ପତ୍ତିକୁ ପ୍ରଭାବ, ବୃଦ୍ଧିଗତ ସ୍ଥିତି, ଜୀବିକା କ୍ଷତିର ପରିମାଣ ଏବଂ ସାଧାରଣ ସମ୍ପତ୍ତି ସମ୍ପୂର୍ଣ୍ଣ ଉପରେ ପ୍ରତିକୂଳ ପ୍ରଭାବ, ଏହା ପାଇଁ ପ୍ରଯୁଜ୍ୟ ଆଇନ ଏବଂ ନୀତିର ପ୍ରଭାବ । ପ୍ରକଳ୍ପ କ୍ଷେତ୍ର ସାମାଜିକ ପ୍ରଭାବ ଆକଳନ ରିପୋର୍ଟରେ ସାମାଜିକ ପ୍ରଭାବ ହ୍ରାସ ଏବଂ ପରିଚାଳନା ଯୋଜନା ମଧ୍ୟ ପ୍ରଦାନ କରାଯାଇଛି । ଅଧିକାରୀ ରିପୋର୍ଟରେ ଜମି ଅଧିଗ୍ରହଣ ପ୍ରକ୍ରିୟା ଗ୍ରହଣ କରିବାକୁ ଏବଂ ଶେଷରେ ପ୍ରଭାବିତ ପରିବାରକୁ ସୁରକ୍ଷା ଭାବରେ ଗ୍ରହଣୀୟ ନ୍ୟାୟଯୁକ୍ତ କ୍ଷତିପୂରଣ ପ୍ରଦାନ କରାଯିବ ବୋଲି ଆଶା କରାଯାଇଛି ଏବଂ ବୈଧାନିକ ନିୟମାବଳୀ ଏବଂ ବ୍ୟବସ୍ଥା ଅନୁଯାୟୀ ସେମାନଙ୍କ ଜୀବିକା ପୁନଃ ସ୍ଥାପନ ସହିତ; ନିକାରାତ୍ମକ ସାମାଜିକ ପ୍ରଭାବକୁ ହ୍ରାସ କରିବାକୁ ଦୃଷ୍ଟି ରଖାଯାଇଛି ।


ରବି ନାରାୟଣ ଆଚାର୍ଯ୍ୟ

ସି.ଇ.ଓ.ଡେବନେକଣ୍ଟ କଲ୍ପଚିଞ୍ଚ ପ୍ରାଇଭେଟ ଲିମିଟେଡ଼

ଓଡ଼ିଶାର ସୋନପୁର ଜିଲ୍ଲାର ସୋନପୁର ଚହସିଲ ଅନ୍ତର୍ଗତ ୪ଟି ମୌଜାରୁ ଯାହାକି ଜେଲକ୍ଷକ ଠାରୁ ଜାତୀୟ ରାଜପଥ ୫୭ ପର୍ଯ୍ୟନ୍ତ ଭାୟା ମଡେଲ ଡିଗ୍ରୀ କଲେଜ ରାସ୍ତାର ଉତ୍କଟିକରଣ ପାଇଁ ୧୧.୩୯୨ ଏକର ଘରୋଇ ଜମି ଅଧିଗ୍ରହଣ ନିମନ୍ତେ ସାମାଜିକ ପ୍ରଭାବ ଆକଳନ ଅଧିକାର ଉପରେ ରିପୋର୍ଟ

ରିପୋର୍ଟର ଉପସ୍ଥାପନା

ଓଡ଼ିଶାର ସୋନପୁର ଜିଲ୍ଲାର ସୋନପୁର ଚହସିଲ ଅନ୍ତର୍ଗତ ୪ଟି ମୌଜାରୁ ଯାହାକି ଜେଲକ୍ଷକ ଠାରୁ ଜାତୀୟ ରାଜପଥ ୫୭ ପର୍ଯ୍ୟନ୍ତ ଭାୟା ମଡେଲ ଡିଗ୍ରୀ କଲେଜ ରାସ୍ତାର ଉତ୍କଟିକରଣ ପାଇଁ ୧୧.୩୯୨ ଏକର ଘରୋଇ ଜମି ଅଧିଗ୍ରହଣ ନିମନ୍ତେ ସାମାଜିକ ପ୍ରଭାବ ଆକଳନ "ଜମି ଅଧିଗ୍ରହଣ ଏବଂ ପୁନଃ ଅଲଥାନ ଏବଂ ପୁନଃ ଅଲଥାନରେ ନ୍ୟାୟଯୁକ୍ତ କ୍ଷତିପୂରଣ ଏବଂ ସ୍ୱଚ୍ଛତାର ଅଧିକାର ଅଧିନିୟମ ୨୦୧୩" ଅନୁଯାୟୀ କରାଯାଇଛି ଏବଂ "ଓଡ଼ିଶା ସରକାରଙ୍କ ଜମି ଅଧିଗ୍ରହଣରେ ସ୍ୱଚ୍ଛତା ଏବଂ ନ୍ୟାୟସଂଗତ କ୍ଷତିପୂରଣ ପ୍ରଦାନ ଏବଂ ପୁନଃ ଅଲଥାନ ଏବଂ ପୁନର୍ବାସ ନିୟମ ୨୦୧୭"ର ପ୍ରବର୍ତ୍ତନ ଅନୁଯାୟୀ ସମ୍ପାଦନ କରାଯାଇଛି । ସେଥିପାଇଁ ଉପଯୁକ୍ତ କାର୍ଯ୍ୟାନୁଷ୍ଠାନ ପାଇଁ ଏହାର ରିପୋର୍ଟ ସଂପୂର୍ଣ୍ଣ ଅଧିକାରୀଙ୍କ ନିକଟରେ ଉପସ୍ଥାପନ କରାଯାଉଛି ।



ରବି ନାରାୟଣ ଆଚାର୍ଯ୍ୟ
ସି.ଇ.ଓ.ଡେବଲୋପମେଣ୍ଟ୍ କର୍ମଚାରୀଙ୍କ ପ୍ରାଇଭେଟ୍ ଲିମିଟେଡ୍

ପ୍ରାପ୍ତି ସ୍ୱୀକାର

ଓଡ଼ିଶାର ସୋନପୁର ଜିଲ୍ଲାର ସୋନପୁର ତହସିଲ ଅନ୍ତର୍ଗତ ୪ଟି ମୌଜାରୁ ଯାହାକି ଜେଲକ୍ଷକ ଠାରୁ ଜାତୀୟ ରାଜପଥ ୫୭ ପର୍ଯ୍ୟନ୍ତ ଭାୟା ମଡେଲ ଟିଗ୍ରୀ କଲେଜ ରାସ୍ତାର ଉତ୍ତରରେ ପାଇଁ ୧୧.୩୯୨ ଏକର ଘରୋଇ ଜମି ଅଧିଗ୍ରହଣ ନିମନ୍ତେ ସାମାଜିକ ପ୍ରଭାବ ଆକଳନ ଅଧିକାରୀଙ୍କ ପ୍ରକଳ୍ପ ନିମନ୍ତେ ନବକୃଷ୍ଣ ଚୌଧୁରୀ ଉତ୍ତରରେ ଗବେଷଣା କେନ୍ଦ୍ର ଦ୍ୱାରା ସୂଚୀଭୁକ୍ତ ହୋଇଥିବା ତେବେନେକଷ୍ଟ କଲ୍ଚରଟିଙ୍ଗ ପ୍ରାଇଭେଟ ଲିମିଟେଡ଼ ଦ୍ୱାରା ଏହି ସାମାଜିକ ପ୍ରଭାବ ଆକଳନ ଉପରେ ଅଧିକାରୀଙ୍କ କରାଯାଇଛି । ସାମାଜିକ ପ୍ରଭାବ ଆକଳନ "ଜମି ଅଧିଗ୍ରହଣରେ ସ୍ୱଚ୍ଛତା, ଏବଂ ନ୍ୟାୟସଂଗତ ପୁନ ଅଭିଧାନ ଏବଂ ନ୍ୟାୟସଂଗତ କ୍ଷତିପୂରଣ ପ୍ରଦାନ, ପୁନ ଅଭିଧାନ ଏବଂ ପୁନ ବିସ୍ଥାପନ ଅଧିନିୟମ, ୨୦୧୩" ଏବଂ ଓଡ଼ିଶା ଅଧିକାରକ "ଜମି ଅଧିଗ୍ରହଣ, ପୁନ ଅଭିଧାନ ଏବଂ ପୁନ ବିସ୍ଥାପନ ନିୟମ - ୨୦୧୭" ମାର୍ଗଦର୍ଶିକା ଅନୁଯାୟୀ କରାଯାଇଛି । ସାମାଜିକ ପ୍ରଭାବ ଆକଳନ ପ୍ରକ୍ରିୟା ଆମେ ବ୍ୟକ୍ତି ବିଶେଷ, ସଂଗଠନ ଏବଂ ଅନୁଷ୍ଠାନରୁ ବ୍ୟବସ୍ଥାପକ ସହାୟତା ସମର୍ଥନ ଏବଂ ବୈଷୟିକ ସହାୟତା ପାଇଥିଲୁ ।

ପ୍ରାରମ୍ଭରେ, ଆମକୁ ସାମାଜିକ ପ୍ରଭାବ ଅଧିକାର କରିବା ପାଇଁ ଚୟନ କରିଥିବାରୁ ଆମେ ନବକୃଷ୍ଣ ଚୌଧୁରୀ ଗବେଷଣା କେନ୍ଦ୍ର ପାଇଁ କୃତଜ୍ଞ । ଏହି ଅଧିକାରର ବିଭିନ୍ନ ପର୍ଯ୍ୟାୟରେ ସେମାନଙ୍କ ମାର୍ଗଦର୍ଶନ ପାଇଁ ଆମେ ରାଜ୍ୟ ସାମାଜିକ ପ୍ରଭାବ ଅଧିକାରୀଙ୍କୁ ମଧ୍ୟ ତଥା ସୋନପୁର ଜିଲ୍ଲା କଲେକ୍ଟର ଶ୍ରୀମୁଖ ନୃପରାଜ ସାହୁଙ୍କୁ ଧନ୍ୟବାଦ ଦେଉଛୁ; ଅତିରିକ୍ତ ଜିଲ୍ଲା ମାଜିଷ୍ଟ୍ରେଟ ଶ୍ରୀମୁଖ ରାଜେନ୍ଦ୍ର ମାଝୀ, ଉପ ଜିଲ୍ଲାପାଳ ଡ଼ ସୋମ୍ୟା ରୁପା ରଥ, ଭୁ-ଅର୍ଜନ ଅଧିକାରୀ ଶ୍ରୀମୁଖ ଚିତ୍ତରଞ୍ଜନ ମିଶ୍ର, ତହସିଲଦାର ଜି. ରଞ୍ଜିତେଶ, ଅତିରିକ୍ତ ତହସିଲଦାର ଶ୍ରୀ ଯୋଗେଶ୍ୱର ଧାରୁଆ, କନିଷ୍ଠ ଯତ୍ନା ଶ୍ରୀ ପ୍ରାଣବନ୍ଧୁ ରାଉତ ସହିତ କନିଷ୍ଠ ରାଜସ୍ୱ ସହାୟକ ଶ୍ରୀ ସଞ୍ଜୟ କୁମାର ବାପୁଙ୍କୁ ଏହି ଅଧିକାର ପାଇଁ ଆମକୁ ସମର୍ଥନ କରିବା ବ୍ୟତୀତ ଆମକୁ ସୂଚନା ଏବଂ ତଥ୍ୟ ଯୋଗାଇ ଥିବାରୁ ଆମେ କୃତଜ୍ଞତା ଜଣାଉଛୁ । ଜିଲ୍ଲା ପ୍ରଶାସନର ଅନ୍ୟାନ୍ୟ ଅଧିକାରୀମାନେ ସୂଚନା, ମାନଚିତ୍ର ପ୍ରଦାନ କରି ଏବଂ ଏହି ଅଧିକାରର ସମସ୍ତ ଆଲୋଚନା ଏବଂ ଜନଶୁଣାଣିରେ ଅଂଶଗ୍ରହଣ କରି ସେମାନଙ୍କର ମୂଲ୍ୟବାନ ସମର୍ଥନ ପାଇଁ ଆମର କୃତଜ୍ଞତାର ଯୋଗ୍ୟ । ସର୍ବେ, କ୍ଷେତ୍ର କାର୍ଯ୍ୟ ଏବଂ ମତାମତ ସମୟରେ ସୂଚନା ଏବଂ ସହାୟତା ଯୋଗାଇ ଦେଇଥିବାରୁ ଜନମୁଖା ଗ୍ରାମ ପଂଚାୟତ ସରପଞ୍ଚ ଏବଂ ପ୍ରଭାବିତ ପରିବାରଗୁଡ଼ିକ ପାଇଁ ଆମର ଧନ୍ୟବାଦ । ସେମାନଙ୍କ ସମର୍ଥନ ବିନା, କ୍ଷେତ୍ର କାର୍ଯ୍ୟ, ଦଳଗତ ଆଲୋଚନା ଏବଂ ଜନ ଶୁଣାଣି ତଥା ଆମର ଡ୍ରାଫ୍ଟ ରିପୋର୍ଟ, ଏହାର ସଂଶୋଧନ ଏବଂ ଚୁକ୍ତିକରଣରେ ଉତ୍ତର ଆଣିବା ହୋଇପାରି ନ ଥାନ୍ତା ।

ଏହି କ୍ଷେତ୍ରରେ ତଥ୍ୟ ସଂଗ୍ରହ, ତଥ୍ୟ ପ୍ରକ୍ରିୟାକରଣ, ବିଶ୍ଳେଷଣ ଏବଂ ସାମାଜିକ ପ୍ରଭାବ ଆକଳନ ରିପୋର୍ଟ ପ୍ରସ୍ତୁତିରେ ସକ୍ରିୟ ଯୋଗଦାନ ପାଇଁ ଆମେ ତେବେନେକଷ୍ଟ କଲ୍ଚରଟିଙ୍ଗ ପ୍ରାଇଭେଟ ଲିମିଟେଡ଼ର ଟିମ୍ ସଦସ୍ୟଙ୍କୁ ମଧ୍ୟ ଧନ୍ୟବାଦ ଦେଉଛୁ । ଏହା ଆମର ଆଶା ଯେ ରିପୋର୍ଟ ଯେଉଁ ଉଦ୍ଦେଶ୍ୟ ପାଇଁ ଦିଆଯାଇଥିଲା ତାହା ପୂରଣ ହେବ ।



ରବି ନାରାୟଣ ଆଚାର୍ଯ୍ୟ

ସି.ଇ.ଓ.ତେବେନେକଷ୍ଟ କଲ୍ଚରଟିଙ୍ଗ ପ୍ରାଇଭେଟ ଲିମିଟେଡ଼



ସୂଚୀପତ୍ର

କ୍ରମିକ କ୍ର	ବିଷୟ	ପୃଷ୍ଠା
	ମୁଖବନ୍ଧ	ii
	ରିପୋର୍ଟର ଉପସ୍ଥାପନା	iii
	ପ୍ରାପ୍ତ ସ୍ୱୀକାର	iv
	ସୂଚୀପତ୍ର	v
	ସଂକ୍ଷିପ୍ତବରଣ	x
ଅଧ୍ୟାୟ ୧	କାର୍ଯ୍ୟନିର୍ବାହୀ ସାରାଂଶ	୧
୧.୧	ପ୍ରକଳ୍ପର ନାମ	୧
୧.୨	ସାର୍ବଜନୀନ ଉଦ୍ଦେଶ୍ୟ	୧
୧.୩	ଲୋକେସନ୍	୧
୧.୪	ପ୍ରକଳ୍ପର କ୍ଷେତ୍ରଫଳ	୧
୧.୫	ବିକଳଗୁଡ଼ିକ ବିଚାର କରାଯାଇଛି	୧
୧.୬	ସାମାଜିକ ପ୍ରଭାବ	୨
୧.୭	ହ୍ରାସ ବ୍ୟବସ୍ଥା	୨
୧.୮	ସାମାଜିକ ମୂଲ୍ୟ ଏବଂ ଲାଭର ମୂଲ୍ୟାଙ୍କନ	୪
ଅଧ୍ୟାୟ ୨	ପ୍ରକଳ୍ପର ସବିଶେଷ ବର୍ଣ୍ଣନା	୬
୨.୧	ପ୍ରକଳ୍ପର ପୃଷ୍ଠଭୂମି, ଡେଭଲପରଙ୍କ ପୃଷ୍ଠଭୂମି ଏବଂ ଶାସନ ବ୍ୟବସ୍ଥା ସମେତ	୬
୨.୨	ପରିଚାଳନା ଗଠନ	୭
୨.୩	ପ୍ରକଳ୍ପ ପାଇଁ ଯୁକ୍ତିଯୁକ୍ତ, ଯେଉଁଥିରେ ପ୍ରକଳ୍ପଟି କିପରି ସାର୍ବଜନୀନ ଉଦ୍ଦେଶ୍ୟ ମାନବଶ୍ରେଣୀରେ ଫିଟ୍ ହୁଏ	୯
୨.୪	ପ୍ରକଳ୍ପର ଆକାର, ସ୍ଥାନ, କ୍ଷମତା, ଆଉଟପୁଟ୍, ଉତ୍ପାଦନର ବିବରଣୀ ଲକ୍ଷ୍ୟ, ମୂଲ୍ୟ, ବସ୍ତୁ	୧୦
୨.୫	ବିକଳଗୁଡ଼ିକର ପରୀକ୍ଷା	୧୩
୨.୬	ପ୍ରକଳ୍ପ ନିର୍ମାଣର ପର୍ଯ୍ୟାୟଗୁଡ଼ିକ	୧୩
୨.୭	ମୁଖ୍ୟ ଜିଜ୍ଞାସକ ବୈଶିଷ୍ଟ୍ୟ ଏବଂ ଆକାର ଏବଂ ସୁବିଧାର ପ୍ରକାର	୧୫
୨.୮	ଆନୁଷଙ୍ଗିକ ଭିତ୍ତିଭୂମି ସୁବିଧାର ଆବଶ୍ୟକତା	୨୦
୨.୯	କର୍ମଚାରୀଙ୍କ ଆବଶ୍ୟକତା - ସ୍ଥାୟୀ ଏବଂ ଅସ୍ଥାୟୀ	୨୧
୨.୧୦	ଯଦି ପୂର୍ବରୁ କରାଯାଇଥିବା ସାମାଜିକ ପ୍ରଭାବ ମୂଲ୍ୟାଙ୍କନ କିମ୍ବା EIA ର ବିବରଣୀ ଏବଂ କୌଣସି ବୈଷୟିକ ସମାବେଶ ରିପୋର୍ଟ	୨୧
୨.୧୧	ପ୍ରମୁଖ ଆଇନ ଏବଂ ନୀତି	୨୧
ଅଧ୍ୟାୟ ୩	ବଳ ଗଠନ, ଆଭିମୁଖ୍ୟ, ପଦ୍ଧତି ଏବଂ ସମୟସୂଚୀ	୨୯
୩.୧	ସାମାଜିକ ପ୍ରଭାବ ମୂଲ୍ୟାଙ୍କନ ବଳର ସଦସ୍ୟ ଏବଂ ଯୋଗ୍ୟତା	୨୯
୩.୨	ବ୍ୟବହୃତ ପଦ୍ଧତି ଏବଂ ଉପକରଣଗୁଡ଼ିକର ବର୍ଣ୍ଣନା ଏବଂ ଯୁକ୍ତି	୩୦
୩.୩	ନମୁନା ଗ୍ରହଣ ପଦ୍ଧତି ବ୍ୟବହୃତ ହୋଇଛି	୩୪
୩.୪	ସୂଚନା କିମ୍ବା ତଥ୍ୟ ଉତ୍ସର ସାରାଂଶ	୩୬
୩.୫	ଜନ ପ୍ରତିଧି ଏବଂ ପ୍ରମୁଖ ଅଂଶଦାରମାନଙ୍କ ସହ ପରାମର୍ଶ	୩୬
୩.୬	ସାର୍ବଜନୀନ ଶୁଣାଣିର ବର୍ଣ୍ଣନା	୪୨
୩.୭	ନିର୍ଦ୍ଦିଷ୍ଟ ମତାମତ	୪୫





ଅଧ୍ୟାୟ ୪	ଜମି ମୂଲ୍ୟାଙ୍କନ	୪୭
୪.୧	ପ୍ରକଳ୍ପ ଅଧୀନରେ ପ୍ରଭାବ କ୍ଷେତ୍ର ବର୍ଣ୍ଣନା ଥିବା ମାନଚିତ୍ର	୪୭
୪.୨	ପ୍ରକଳ୍ପ ଅଧୀନରେ ପ୍ରଭାବ କ୍ଷେତ୍ର ପ୍ରଭାବିତ ହେବାକୁ ଥିବା ଜମି ଏବଂ ପ୍ରକଳ୍ପର ପରିବେଶଗତ, ସାମାଜିକ ଏବଂ ଅନ୍ୟାନ୍ୟ ପ୍ରଭାବ ଦ୍ୱାରା ପ୍ରଭାବିତ ହେବାକୁ ଥିବା ଅଞ୍ଚଳ ଉପରେ ଅନୁଭୂତ କରାଯାଇଛି କି ନାହିଁ।	୫୮
୪.୩	ପ୍ରକଳ୍ପ ପାଇଁ ଅଧିକାରୀଙ୍କୁ ପ୍ରସ୍ତାବିତ ଜମିର ବିସ୍ତାର ଏବଂ ସ୍ଥାନ	୫୮
୪.୪	ଯଦି ଅଧିକାରୀଙ୍କ ପାଇଁ ପ୍ରସ୍ତାବିତ ଜମି ସର୍ବନିମ୍ନ ଆବଶ୍ୟକତା ଅଟେ	୫୮
୪.୫	ପ୍ରକଳ୍ପର ସମ୍ଭାବ୍ୟ ବିକଳ ସ୍ଥାନ ଏବଂ ସେମାନଙ୍କର ସମ୍ଭାବ୍ୟତା	୫୮
୪.୬	ଅନୁସୂଚିତ ଅଞ୍ଚଳରେ ଅଧିକାରୀଙ୍କ ପାଇଁ ପ୍ରସ୍ତାବିତ ଜମି ଏକ ପ୍ରମାଣିତ କ୍ଷେତ୍ର କି?	୫୯
୪.୭	ପ୍ରକଳ୍ପ ପାଇଁ ଅଧିକାରୀଙ୍କ ହୋଇଥିବା ପ୍ରତ୍ୟେକ ଜମି ପାଇଁ ବ୍ୟବହୃତ ଜମି, ଯଦି କିଛି ଅଛି, ପୂର୍ବରୁ କିମ୍ବା କରାଯାଇଥିବା, ପରିଚାଳନା କରାଯାଇଥିବା, ଲିଜ୍ ଦିଆଯାଇଥିବା କିମ୍ବା ଅଧିକାର କରାଯାଇଥିବା ଏବଂ ଉଦ୍ଦେଶ୍ୟ ଜମି	୫୯
୪.୮	ପ୍ରକଳ୍ପ ପାଇଁ ଯେକୌଣସି ସାର୍ବଜନୀନ, ଅବ୍ୟବହୃତ ଜମିର ବ୍ୟବହାରର ସମ୍ଭାବନା ଏବଂ ଏପରି କୌଣସି ଜମି ବ୍ୟବହାରରେ ଅଛି କି ନାହିଁ	୫୯
୪.୯	ଜମିର ପ୍ରକୃତି, ବର୍ଣ୍ଣମାନର ବ୍ୟବହାର ଏବଂ ଜମିର ବର୍ଣ୍ଣାକରଣ ଏବଂ ଯଦି ଏହା ଏକ କୃଷି ଜମି, ତେବେ ଉକ୍ତ ଜମିର ଜଳସେଚନ କରାଯାଇ ଏବଂ ଫସଲ ଢାଞ୍ଚା	୫୯
୪.୧୦	ପ୍ରସ୍ତାବିତ ଜମି ଅଧିକାରୀଙ୍କରେ ଖାଦ୍ୟ ପୁରୁଣା ସମ୍ଭାବ୍ୟ ସ୍ୱତନ୍ତ୍ର ବ୍ୟବସ୍ଥା ପାଇଁ କରାଯାଇଛି କି?	୫୯
୪.୧୧	ହୋଲିଂର ଆକାର, ମାଲିକାନା ଢାଞ୍ଚା, ଜମି ବଣ୍ଟନ, ଆବାସିକ ଘର ସଂଖ୍ୟା ଏବଂ ସରକାରୀ ଏବଂ ବେସରକାରୀ ଭିଡିଓମି ଏବଂ ସମ୍ପତ୍ତି	୫୯
୪.୧୨	ଗତ ୩ ବର୍ଷ ମଧ୍ୟରେ ଜମିର ମୂଲ୍ୟ ଏବଂ ମାଲିକାନା, ହସ୍ତାନ୍ତର ଏବଂ ବ୍ୟବହାରରେ ସାମ୍ପ୍ରତିକ ପରିବର୍ତ୍ତନ	୬୧
ଅଧ୍ୟାୟ ୫	ପ୍ରଭାବିତ ପରିବାର ଏବଂ ସମ୍ପତ୍ତିର ଆକଳନ ଏବଂ ଗଣନା	୬୪
	କ) ଯେଉଁ ପରିବାରଗୁଡ଼ିକର ଜମି କିମ୍ବା ଅନ୍ୟାନ୍ୟ ସ୍ଥାନର ସମ୍ପତ୍ତି ଅଧିକାର କରାଯାଇଛି	୬୪
	ଖ) ଉତ୍ତୀର୍ଣ୍ଣ ଆକଳନ ବ୍ୟବହାର ଥିବା ଜମି	୬୬
	ଗ) ଅନୁସୂଚିତ ଜନଜାତି ଏବଂ ଅନ୍ୟାନ୍ୟ ପାରମ୍ପରିକ ବନବାସୀମାନଙ୍କର ପରିବାର ଯେଉଁମାନେ ସେମାନଙ୍କର ଜଙ୍ଗଲ ଅଧିକାର ହରାଇଛନ୍ତି।	୬୬
	ଘ) କୃଷି ଶ୍ରମିକ , ଉତ୍ତୀର୍ଣ୍ଣ ଆକଳନ ଉପରେ ଅଧିକାର ଧାରଣ କରିଥିବା ପରିବାର , ଭାଗ ଚାଷୀ କିମ୍ବା କାର୍ଯ୍ୟକାରୀ କିମ୍ବା ଯେଉଁମାନେ ଜମି ଅଧିକାରୀଙ୍କ ପୂର୍ବରୁ ପ୍ରଭାବିତ ଅଞ୍ଚଳରେ ୩ ବର୍ଷ ପାଇଁ କାମ କରିପାରନ୍ତି।	୬୬
	ଙ) ଯେଉଁ ପରିବାରଗୁଡ଼ିକର ରାଜ୍ୟ ସରକାର କିମ୍ବା କେନ୍ଦ୍ର ସରକାରଙ୍କ ଦ୍ୱାରା ସେମାନଙ୍କର ଯେକୌଣସି ଯୋଜନାରେ ଜମି ପ୍ରଦାନ କରାଯାଇଛି।	୬୬
	ଚ) ଯେଉଁ ପରିବାରମାନେ ଜମି ଅଧିକାରୀଙ୍କ ପୂର୍ବରୁ ୩ ବର୍ଷ କିମ୍ବା ତା'ଠାରୁ ଅଧିକ ସମୟ ପାଇଁ ସହରାଞ୍ଚଳର କୌଣସି ଜମିରେ ବାସ କରୁଛନ୍ତି।	୬୬
	ଛ) ପ୍ରକଳ୍ପ ଦ୍ୱାରା ପରୋକ୍ଷ ଭାବରେ ପ୍ରଭାବିତ ପରିବାର (ବନଜାତି ବ୍ରହ୍ମ ସଂଗ୍ରହକାରୀ, ଶିକାରୀ, ମହାଜାତୀ, ତଙ୍ଗା ଚାଳକ ଇତ୍ୟାଦି)	୬୬
	ଜ) ଉପାଦାନ ସମ୍ପତ୍ତି ଏବଂ ଉପାଦାନ ଜମିର ଚାଲିକା	୬୬
ଅଧ୍ୟାୟ ୬	ସାମାଜିକ-ଅର୍ଥନୈତିକ ଏବଂ ସାଂସ୍କୃତିକ ପ୍ରୋଫାଇଲ୍	୬୮
୬.୧	ପ୍ରକଳ୍ପ ଅଞ୍ଚଳର ଜନସଂଖ୍ୟାର ଜନସଂଖ୍ୟାଗତ ବିବରଣୀ	୮୦
୬.୨	ଆୟ ଏବଂ ଦାରିଦ୍ର୍ୟ ସ୍ତର	୮୧
୬.୩	ପୂର୍ବରୁ ଗୋଷ୍ଠୀଗୁଡ଼ିକ	୮୯



୬.୪	ଭୂମି ବ୍ୟବହାର ଏବଂ ଜୀବିକା	୮୯
୬.୫	ସ୍ଥାନୀୟ ଅର୍ଥନୈତିକ କାର୍ଯ୍ୟକଳାପ	୮୯
୬.୬	ସ୍ଥାନୀୟ ଜୀବିକା ନିର୍ବାହରେ ଅବଦାନ ଦେଉଥିବା କାରଣଗୁଡ଼ିକ	୯୦
୬.୭	ଆତ୍ମୀୟତା ପଦ୍ଧତି ଏବଂ ସାମାଜିକ ଏବଂ ସାଂସ୍କୃତିକ ସଂଗଠନ	୯୩
୬.୮	ମନ୍ଦିର ଏବଂ ପବିତ୍ର ସ୍ଥାନଗୁଡ଼ିକ	୯୩
୬.୯	ସଂଗଠନଗୁଡ଼ିକୁ ପରିଚାଳନା କରନ୍ତୁ	୯୩
୬.୧୦	ରାଜନୈତିକ ସଂଗଠନ	୯୩
୬.୧୧	ସମ୍ପ୍ରଦାୟ ଭିତ୍ତିକ ଏବଂ ନାଗରିକ ସମାଜ ସଂଗଠନ	୯୩
୬.୧୨	ଆଞ୍ଚଳିକ ଗତିଶୀଳତା ଏବଂ ଐତିହାସିକ ପରିବର୍ତ୍ତନ ପ୍ରକ୍ରିୟା	୯୩
୬.୧୩	ଜୀବନଯାପନ ବ୍ୟବସ୍ଥାର ଗୁଣବତ୍ତା	୯୪
ଅଧ୍ୟାୟ ୭	ସାମାଜିକ ପ୍ରଭାବ	୯୫
୭.୧	ପ୍ରଭାବ ଚିହ୍ନଟ ପାଇଁ ଢାଞ୍ଚା ଏବଂ ପଦ୍ଧତି	୯୫
୭.୨	ପ୍ରକଳ୍ପ ଚକ୍ରର ବିଭିନ୍ନ ପର୍ଯ୍ୟାୟରେ ପ୍ରଭାବର ବର୍ଣ୍ଣନା	୯୫
୭.୩	ପ୍ରଭାବ କ୍ଷେତ୍ରଗୁଡ଼ିକର ସୂଚକ ଚାଲିକା	୯୬
ଅଧ୍ୟାୟ ୮	ଅଧିଗ୍ରହଣ ପାଇଁ ଖର୍ଚ୍ଚ ଏବଂ ଲାଭ ଏବଂ ସୁପାରିଶଗୁଡ଼ିକର ବ୍ୟବହାର	୯୮
୮.୧	ଉପସଂହାର	୯୮
୮.୨	ସାବିଜନୀନ ଉଦ୍ଦେଶ୍ୟର ମୂଲ୍ୟାଙ୍କନ	୧୦୧
୮.୩	କମ୍ପ୍ୟୁଟର ବିଜ୍ଞାନ ଏବଂ ଜମିର ସର୍ବତ୍ତିମ୍ନ ଆବଶ୍ୟକତା	୧୦୧
୮.୪	ସାମାଜିକ ପ୍ରଭାବର ପଦ୍ଧତି ଏବଂ ଚାକ୍ର	୧୦୧
୮.୫	ହ୍ରାସକରଣ ପଦକ୍ଷେପଗୁଡ଼ିକର କାର୍ଯ୍ୟକାରୀତା ଏବଂ SIMP ରେ ବର୍ଣ୍ଣିତ ହ୍ରାସକରଣ ପଦକ୍ଷେପଗୁଡ଼ିକର ପରିମାଣ	୧୦୨

ପରିଶିଷ୍ଟ ଚାଲିକା

କ୍ରମିକ ନମ୍ବର	ବିବରଣୀ	ପୃଷ୍ଠା ନମ୍ବର
ଅନୁବନ୍ଧ ୧	ସାମାଜିକ ପ୍ରଭାବ ମୂଲ୍ୟାଙ୍କନ ବିଜ୍ଞପ୍ତି	୧୦୬
ଅନୁବନ୍ଧ ୨	ଜମି ବିବରଣୀ	୧୧୦
ଅନୁବନ୍ଧ ୩	ଅଧିକାର ମାଧ୍ୟମ	୧୧୬
ଅନୁବନ୍ଧ ୪	ସୋସିଆଲ ମ୍ୟାପିଂ	୧୨୬
ଅନୁବନ୍ଧ ୫	ଫଟୋଗ୍ରାଫି ଗ୍ୟାଲେରୀ	୧୨୭
ଅନୁବନ୍ଧ ୬	ଜନଶ୍ରୁଣା ଅଂଶଗ୍ରହଣକାରୀଙ୍କ ଦସ୍ତଖତ	୧୩୩
ଅନୁବନ୍ଧ ୭	ସନ୍ଦର୍ଭ	୧୩୬





ସାରଣୀଗୁଡ଼ିକର ତାଲିକା

ସାରଣୀ ବିବରଣୀ	ପୃଷ୍ଠା
ସାରଣୀ ୨.୧ ପ୍ରକଳ୍ପର ଅବଧି	୧୧
ସାରଣୀ ୨.୨: ପ୍ରକଳ୍ପର ସାଧାରଣ ସାରାଂଶ	୧୨
ସାରଣୀ ୨.୩: କାର୍ଯ୍ୟର ବର୍ଣ୍ଣନା	୧୫
ସାରଣୀ ୨.୪: ଆଇନ, ୨୦୧୩ର ସଂକ୍ଷିପ୍ତ ବ୍ୟବସ୍ଥା	୨୪
ସାରଣୀ ୨.୫: LA, R&R ନିୟମାବଳୀରେ ଓଡ଼ିଶା ନ୍ୟାୟପୂର୍ଣ୍ଣ କ୍ଷତିପୂରଣ ଏବଂ ସୁରକ୍ଷା ଅଧିକାର, ୨୦୧୬	୨୬
ସାରଣୀ ୨.୬: ପ୍ରାସଙ୍ଗିକ ଆଇନଗତ ବ୍ୟବସ୍ଥା, ଉଦ୍ଦେଶ୍ୟ ଏବଂ ଅନୁଷ୍ଠାନ	୨୭
ସାରଣୀ ୩.୧: ସାମାଜିକ ପ୍ରଭାବ ଅଧ୍ୟୟନ ବଳର ସବସ୍ୟ ଏବଂ ଯୋଗ୍ୟତା	୨୯
ସାରଣୀ ୪.୧ ଅଧିଗ୍ରହଣ ହେବାକୁ ଥିବା ଜମିର ପରିମାଣ	୫୮
ସାରଣୀ ୪.୨ ଭୂମି ବିସମ	୫୯
ସାରଣୀ ୪.୩ ପ୍ରକଳ୍ପ ପ୍ରଭାବିତ ପରିବାରର ଜମି ଧାରଣ କ୍ଷିତି	୬୦
ସାରଣୀ ୪.୪ ପ୍ରକଳ୍ପ ପ୍ରଭାବିତ ପରିବାରର ଭୂମି ବ୍ୟବହାର ଜାଣି	୬୦
ସାରଣୀ ୪.୪.୧ ପ୍ରକଳ୍ପ ପ୍ରଭାବିତ ପରିବାରର ପୁରୁ ବ୍ୟବହାର ପଦ୍ଧତି	୬୦
ସାରଣୀ ୪.୫ ସହରାଞ୍ଚଳରୁ ଦୂରତା ପାଇଁ ଗୁଣକ କାରକ	୬୧
ସାରଣୀ ୪.୬ ସହରାଞ୍ଚଳ ସ୍ଥାନ ଏବଂ ଗୁଣକ କାରକ	୬୨
ସାରଣୀ ୪.୭ ଅଧିକାର କ୍ଷତିପୂରଣ ନିର୍ଣ୍ଣୟ ପାଇଁ ସୂଚ	୬୩
ସାରଣୀ-୫.୧ ଅଧିକାର ମାଟ୍ରିକ୍ସ	୬୪
ସାରଣୀ-୬.୧ ସୋନପୁର ଜିଲ୍ଲାର ଜନସଂଖ୍ୟା	୭୦
ସାରଣୀ-୬.୨ ସୋନପୁର ବ୍ଲକର ସାରାଂଶ	୭୪
ସାରଣୀ-୬.୨.୧ ସୋନପୁର ବ୍ଲକର ଧର୍ମଭିତ୍ତିକ ଜନସଂଖ୍ୟା	୭୪
ସାରଣୀ-୬.୨.୨ ସୋନପୁର ବ୍ଲକର ସହରାଞ୍ଚଳ/ଗ୍ରାମାଞ୍ଚଳ ଜନସଂଖ୍ୟା	୭୫
ସାରଣୀ-୬.୨.୩ ସୋନପୁର ବ୍ଲକର କାର୍ଯ୍ୟରତ ଜନସଂଖ୍ୟା	୭୬
ସାରଣୀ-୬.୩ ଜନମୁଖ୍ୟା ଗ୍ରାମର ସାରାଂଶ	୭୭
ସାରଣୀ-୬.୪ ତୁଳ୍ପାରିପାଲି ଗ୍ରାମର ପ୍ରଶାସନିକ ଏବଂ ମୌଳିକ ବିବରଣୀ	୭୭
ସାରଣୀ-୬.୫: ତୁଳ୍ପାରିପାଲି ଗାଁର ଜନସଂଖ୍ୟା	୭୮
ସାରଣୀ ୭.୧ ସିଂହାରି ଗ୍ରାମ ତଥ୍ୟ	୭୯
ସାରଣୀ ୭.୨: ଧୋବାମୁଣ୍ଡା ଗାଁ	୮୦
ସାରଣୀ-୭.୮ ସାମାଜିକ ଗୋଷ୍ଠୀ ଅନୁସାରେ ପରିବାର ବର୍ଗକ ବଣ୍ଟନ	୮୧
ସାରଣୀ ୭.୯ ପ୍ରକଳ୍ପ ପ୍ରଭାବିତ ପରିବାର ମାନଙ୍କର ଆୟ କ୍ଷିତି (ବାର୍ଷିକ)	୮୧
ସାରଣୀ ୭.୧୦: ବ୍ୟକ୍ତିମାନେ କରୁଥିବା ରଣ	୮୧
ସାରଣୀ ୭.୧୧: ରଣର ଉଦ୍ଦେଶ୍ୟ	୮୨
ସାରଣୀ ୭.୧୨: ବାମା କଭରେଜ୍	୮୨
ସାରଣୀ ୭.୧୩: ଆର୍ଥିକ ପ୍ରସଙ୍ଗରେ ନିଷ୍ପତ୍ତି	୮୩
ସାରଣୀ ୭.୧୪: ଶିଶୁ ଶିକ୍ଷା ଉପରେ ନିଷ୍ପତ୍ତି	୮୩
ସାରଣୀ ୭.୧୫: ଶିଶୁଙ୍କ ସାକ୍ଷ୍ୟ ଯତ୍ନ ଉପରେ ନିଷ୍ପତ୍ତି	୮୩
ସାରଣୀ ୭.୧୬: ସମ୍ପତ୍ତି ହ୍ରାସ ନିଷ୍ପତ୍ତି	୮୪
ସାରଣୀ ୭.୧୭: ଦୈନନ୍ଦିନ ପାରିବାରିକ କାର୍ଯ୍ୟକଳାପ ଉପରେ ନିଷ୍ପତ୍ତି	୮୪





ସାରଣୀ ବିବରଣୀ	ପୃଷ୍ଠା
ସାରଣୀ ୧.୧୮: ସାମାଜିକ କାର୍ଯ୍ୟ ଏବଂ ବିବାହ ଉପରେ ନିଷ୍ପତ୍ତି	୮୪
ସାରଣୀ ୧.୧୯: ପରିବାର ପାଇଁ ମହିଳାମାନେ ରୋଜଗାର କରିବେ କି ନାହିଁ ସେ ବିଷୟରେ ନିଷ୍ପତ୍ତି	୮୪
ସାରଣୀ ୧.୨୦: ଜମି ଏବଂ ସମ୍ପତ୍ତି ଉପରେ ନିଷ୍ପତ୍ତି	୮୪
ସାରଣୀ ୧.୨୧: ବୃଦ୍ଧି ପାଇଥିବା ସାମାଜିକ-ଆର୍ଥିକ ସ୍ଥିତି ଉପରେ ଧାରଣା	୮୪
ସାରଣୀ ୧.୨୨: ପରିବାର ପାଇଁ ଅନେକ ବ୍ୟବସାୟ ସୁଯୋଗ ସୃଷ୍ଟି କରିବା ଉପରେ ଧାରଣା	୮୬
ସାରଣୀ ୧.୨୩: ପ୍ରକୃତ ଉପରେ ଧାରଣା ସ୍ଥାନୀୟ ବିକାଶ ପାଇଁ ଭଲ ହେବ।	୮୬
ସାରଣୀ ୧.୨୪: ପରିବହନ ଏବଂ ଯୋଗାଯୋଗ ସୁବିଧାରେ ଉନ୍ନତି ଆଣିବା	୮୬
ସାରଣୀ ୧.୨୫: ଇଲେକ୍ଟ୍ରୋନିକ୍ ଜିନିଷ ଅନୁଯାୟୀ ପରିବାର ମାନକର ବର୍ଣ୍ଣନା	୮୭
ସାରଣୀ ୧.୨୬: ବରିକ୍ ମାନବୀୟତା ଥିବା ଅନୁସାରେ ପରିବାର ମାନକର ବର୍ଣ୍ଣନା	୮୭
ସାରଣୀ ୧.୨୭: ଘରୋଇ ଉପକରଣ ସାମଗ୍ରୀ ଅନୁସାରେ ପରିବାର ମାନକର ବର୍ଣ୍ଣନା ।	୮୮
ସାରଣୀ ୧.୨୮: ପଶୁପାଳନ ଅନୁସାରେ ପରିବାର ମାନକର ବର୍ଣ୍ଣନା ।	୮୮
ସାରଣୀ ୧.୨୯ ପରିବାରର ଆୟ ଉତ୍ସର ବର୍ଣ୍ଣନା	୯୦
ସାରଣୀ ୧.୩୦: ଗ୍ରାମଗୁଡ଼ିକରେ ରାସ୍ତା, ଜଳ ଯୋଗାଣ ଏବଂ ବିଦ୍ୟୁତ୍ ଉପଲବ୍ଧତା	୯୧
ସାରଣୀ ୧.୩୧: ଗ୍ରାମାଞ୍ଚଳରେ ଶିକ୍ଷାଗତ ଭିତ୍ତିଭୂମି	୯୧
ସାରଣୀ ୧.୩୨: ସ୍ୱାସ୍ଥ୍ୟ ଏବଂ ଅନ୍ୟାନ୍ୟ ବାଣିଜ୍ୟ ଏବଂ ସେବା ସୁବିଧାର ଉପଲବ୍ଧତା	୯୨
ସାରଣୀ ୧.୩୩: କାରିଗର ଏବଂ ସେବାର ଉପଲବ୍ଧତା।	୯୨
ସାରଣୀ ୧.୩୪: ବ୍ୟାଙ୍କ, ସରକାରୀ ଏବଂ ଘରୋଇ ଭିତ୍ତିଭୂମିର ଉପଲବ୍ଧତା।	୯୩
ସାରଣୀ ୧.୧ - ଗୃହ ଏବଂ କ୍ଷେତ୍ରର ସାମାଜିକ ଲାଭ	୯୬
ସାରଣୀ ୧.୨ - ଆର୍ଥିକ ଲାଭ ଉପରେ ପରିବାରର ଧାରଣା	୯୬
ସାରଣୀ ୧.୩ - ପ୍ରକୃତ ପାଇଁ ଆବଶ୍ୟକ ବ୍ୟକ୍ତିଗତ ଜମି	୯୭
ସାରଣୀ ୮.୧ ପ୍ରକୃତର ପ୍ରଭାବ	୧୦୧
ସାରଣୀ ୮.୨ ପ୍ରକୃତ ଯୋଗୁଁ ପ୍ରମୁଖ ପ୍ରଭାବ ଏବଂ ପ୍ରଶମନ ପାଇଁ ପ୍ରସ୍ତାବିତ ପଦକ୍ଷେପ	୧୦୨
ସାରଣୀ ୮.୩ SIMP କାର୍ଯ୍ୟାଳୟର ସୁନିତର ସଂଗଠନ ଗଠନ	୧୦୩
ସାରଣୀ ୮.୪ SIMP ପ୍ରଗତି ନିରୀକ୍ଷଣ ପାଇଁ ସୂଚକ	୧୦୪
ସାରଣୀ ୮.୫: ମୂଲ୍ୟାଙ୍କନ ପାରାମିଟରଗୁଡ଼ିକ	୧୦୬



ସଂକ୍ଷିପ୍ତକରଣ	
ANM	ସହାୟକ ନର୍ସିଂ ଧାତ୍ରୀ
AWC	ଅଙ୍ଗନବାଡ଼ି କେନ୍ଦ୍ର
AWW	ଅଙ୍ଗନବାଡ଼ି ନର୍ସି
BA	ହିତାଧିକାରୀଙ୍କ ମୂଲ୍ୟାଙ୍କନ
BDO	ବୁକ ଉନ୍ନୟନ ଅଧିକାରୀ
BMV	ବେସ୍ଟ ମାର୍କ ମୂଲ୍ୟ
BPL	ଦାରିଦ୍ର୍ୟ ସୀମାରେଖା ତଳେ
BT	କଳା ଚପିଂ
CHC	ସମ୍ପ୍ରଦାୟ ସ୍ୱାସ୍ଥ୍ୟ କେନ୍ଦ୍ର
CPCB	କେନ୍ଦ୍ରୀୟ ପ୍ରଦୂଷଣ ନିୟନ୍ତ୍ରଣ ବୋର୍ଡ
CPR	ସାଧାରଣ ସମ୍ପତ୍ତି ସମିତ
CTE	ସ୍ଥାପନ ପାଇଁ ସମ୍ମତି
FGD	କେନ୍ଦ୍ରିତ ଗୋଷ୍ଠୀ ଆଲୋଚନା
FY	ଆର୍ଥିକ ବର୍ଷ
GAD	ସାଧାରଣ ପ୍ରଶାସନ ବିଭାଗ
GGY	ଗୋପବନ୍ଧୁ ଗ୍ରାମୀଣ ଯୋଜନା
GOI	ଭାରତ ସରକାର
Govt	ସରକାର
GP	ଗ୍ରାମ ପଞ୍ଚାୟତ
GRC	ଅଭିଯୋଗ ସମାଧାନ କମିଟି
GS	ଗ୍ରାମସଭା
HH	ପାରିବାରିକ
HM	ପ୍ରଧାନ ଶିକ୍ଷକ/ସାଥୀ
IAY	ଇନ୍ଦିରା ଆବାସ ଯୋଜନା
ICDS	ସମନ୍ୱିତ ଶିଶୁ ବିକାଶ ଯୋଜନା
IEA	ସ୍ୱାଧୀନ ମୂଲ୍ୟାଙ୍କନ ସଂସ୍ଥା
IFFCO	ଭାରତୀୟ କୃଷକ ସାର ସମବାୟ ଲିମିଟେଡ୍
IGP	ଆୟ ସୃଷ୍ଟି କାର୍ଯ୍ୟକ୍ରମ
KM	କିଲୋ ମିଟର
LA	ଭୂମି ଅଧିଗ୍ରହଣ
LAO	ଭୂମି ଅଧିଗ୍ରହଣ ଅଧିକାରୀ
MBA	ବ୍ୟବସାୟ ପ୍ରଶାସନର ମାଷ୍ଟର
MBPY	ମଧୁବାବୁ ପେନସନ ଯୋଜନା
MoEF	ପରିବେଶ ଏବଂ ଜଙ୍ଗଲ ମନ୍ତ୍ରାଳୟ
MVL	ଜମିର ବଜାର ମୂଲ୍ୟ
NAC	ବିଜ୍ଞାପିତ ଅଞ୍ଚଳ ପରିଷଦ





NCDS	ନବକୃଷ୍ଣ ଚୌଧୁରୀ ବିକାଶ ଅଧ୍ୟୟନ କେନ୍ଦ୍ର
NGO	ଅଣ-ସରକାରୀ ସଂଗଠନ
NHAI	ଭାରତୀୟ ଜାତୀୟ ରାଜପଥ ପ୍ରାଧିକାରଣ
NPRR	ପୁନର୍ବାସ ଏବଂ ପୁନର୍ବାସ ପାଇଁ ଜାତୀୟ ନୀତି
OBC	ଅନ୍ୟାନ୍ୟ ପଛୁଆ ଜାତି
OGLS	ଓଡ଼ିଶା ସରକାରୀ ଜମି ବିଭାଗ
ORFCTLARR	ପୁନର୍ବାସ ଏବଂ ପୁନର୍ବାସରେ ଓଡ଼ିଶା ନ୍ୟାୟପୂର୍ଣ୍ଣ କ୍ଷତିପୂରଣ ଏବଂ ସୁରକ୍ଷା ଅଧିକାର
PAF	ପ୍ରକଳ୍ପ ପ୍ରଭାବିତ ପରିବାର
PAPs	ପ୍ରକଳ୍ପ ପ୍ରଭାବିତ ବ୍ୟକ୍ତି
PDS	ସାର୍ବଜନୀନ ବଣ୍ଟନ ବ୍ୟବସ୍ଥା
PESA	ପଞ୍ଚାୟତ (ଅନୁସୂଚିତ ଅଞ୍ଚଳକୁ ସମ୍ପ୍ରଦାନ) ଆଇନର ବ୍ୟବସ୍ଥା
PHC	ପ୍ରାଥମିକ ସ୍ୱାସ୍ଥ୍ୟ କେନ୍ଦ୍ର
PRA	ଅଂଶଗ୍ରହଣମୂଳକ ଗ୍ରାମୀଣ ମୂଲ୍ୟାଙ୍କନ
PRI	ପଞ୍ଚାୟତ ରାଜ ପ୍ରତିଷ୍ଠା
R&DM	ରାଜସ୍ୱ ଏବଂ ବିପର୍ଯ୍ୟୟ ପରିଚାଳନା
R&R	ପୁନର୍ବାସ ଏବଂ ପୁନର୍ବାସ
RAP	ପୁନର୍ବାସ ଏବଂ ପୁନର୍ବାସ କାର୍ଯ୍ୟ ଯୋଜନା
RARE	ସମ୍ପୂର୍ଣ୍ଣ ଦାନର ହ୍ରାସ ମୂଲ୍ୟାଙ୍କନ
REFCTLARR	ପୁନର୍ବାସ ଏବଂ ପୁନର୍ବାସରେ ନିରାପେକ୍ଷ କ୍ଷତିପୂରଣ ଏବଂ ସୁରକ୍ଷାର ଅଧିକାର
RoR	ଅଧିକାରର ରେକର୍ଡ
RRBs	ଆଞ୍ଚଳିକ ଗ୍ରାମୀଣ ବ୍ୟାଙ୍କ
SC	ଅନୁସୂଚିତ ଜାତି
SHG	ସ୍ୱୟଂ ସହାୟକ ଗୋଷ୍ଠୀଗୁଡ଼ିକ
SIA	ସାମାଜିକ ପ୍ରଭାବ ମୂଲ୍ୟାଙ୍କନ
SIMP	ସାମାଜିକ ପ୍ରଭାବ ପ୍ରଶ୍ନମନ ଏବଂ ପରିଚାଳନା ଯୋଜନା
SMU	ସାମାଜିକ ପରିଚାଳନା ୟୁନିଟ୍
SH	ରାଜ୍ୟ ରାଜପଥ
SQ	ବର୍ଗାକାର
ST	ଅନୁସୂଚିତ ଜନଜାତି
TOR	ସମ୍ପର୍କର ସର୍ତ୍ତାବଳୀ
UK	ମୁକ୍ତରାଜ୍ୟ



ଅଧ୍ୟାୟ ୧ - କାର୍ଯ୍ୟନିର୍ବାହୀ ସାରାଂଶ

୧.୧ ପ୍ରକଳ୍ପର ନାମ : ୨୦୧୮-୧୯ ବର୍ଷ ପାଇଁ ରାଜ୍ୟ ଯୋଜନା ଅଧୀନରେ ସୋନପୁର ଜିଲ୍ଲାର ସୋନପୁର ଚହସିଲ ଅନ୍ତର୍ଗତ ୪ଟି ଗ୍ରାମରୁ ୧୧.୩୯୨ ଏକର ପରିମାଣ ଜମି ଅଧିକାରୀଙ୍କ ପାଇଁ ସୋନପୁର ଜିଲ୍ଲାର ସୋନପୁର ମତେଲ ଡିଗ୍ରୀ କଲେଜ ବେଢ଼ାରେ ଲେଖା ରେକର୍ଡ ନାମା ଉପରେ ୫୭ ପର୍ଯ୍ୟନ୍ତ ରାସ୍ତାର ଉଦ୍ଧୃତିକରଣ ପାଇଁ।

୧.୨ ସାର୍ବଜନୀନ ଉଦ୍ଦେଶ୍ୟ : ୧୮୯୪ ଭୂମି ଅଧିକାର ଆଇନରେ ସାର୍ବଜନୀନ ଉଦ୍ଦେଶ୍ୟ ବହୁତ ବିସ୍ତୃତ ଏବଂ ବ୍ୟାପକ ଥିଲା ଯେତେବେଳେ ଭୂମି ଅଧିକାରୀ, ପୁନର୍ବାସ ଏବଂ ପୁନର୍ବାସ ଆଇନ ୨୦୧୩ରେ ଉଚିତ୍ କ୍ଷତିପୂରଣ ଏବଂ ସୁରକ୍ଷା ଅଧିକାର । ସାର୍ବଜନୀନ ଉଦ୍ଦେଶ୍ୟକୁ ଧାରା ୨ (ଆଇନର ପ୍ରୟୋଗ) ର ଉପଧାରା ୧ ରେ ବହୁତ ସ୍ୱଳ୍ପ ଭାବରେ ବର୍ଣ୍ଣନା କରାଯାଇଛି । ଏହି ବୃତ୍ତ ଭୂମି ଅଧିକାର ଆଇନ ୨୦୧୩ ଧାରା ୨, ଉପଧାରା ୧.୬ ଅନୁଯାୟୀ, ଶିଳ୍ପ, ବନ୍ଦର, ସେତୁ, ରେଳବାଇ, ଜଳସେଚନ କେନାଲ, ଜ୍ରୀବା, ସ୍ୱାସ୍ଥ୍ୟସେବା, ପର୍ଯ୍ୟଟନ ଏବଂ ପରିବହନ ଇତ୍ୟାଦି ପ୍ରକଳ୍ପ ପାଇଁ ଭୂମି ଅଧିକାରୀ ସାର୍ବଜନୀନ ଉଦ୍ଦେଶ୍ୟ ଅଧୀନରେ ଆସୁଛି । ଭୂମି ଅଧିକାରୀ ସୋନପୁର ଜିଲ୍ଲାର ସୋନପୁର ଚହସିଲ ଅଧୀନରେ ଲେଖା ରେକର୍ଡ ଏନଏଚ ୫୭ ପର୍ଯ୍ୟନ୍ତ ରାସ୍ତା ଉଦ୍ଧୃତିକରଣ ପାଇଁ ତୁଙ୍ଗୁରିପାଲି, ଜନମୁରା, ସିଂହାରୀ ଏବଂ ଧୋବାମୁଣ୍ଡା ଗ୍ରାମରୁ ୧୧.୩୯୨ ଏକର ବ୍ୟକ୍ତିଗତ ଜମି ମତେଲ ଡିଗ୍ରୀ କଲେଜ ପ୍ରକଳ୍ପ ମାଧ୍ୟମରେ ରହିଛି ଯାହା ଓଡ଼ିଶା ସରକାର ଦ୍ୱାରା କାର୍ଯ୍ୟକାରୀ ହେଉଛି ଏବଂ ଆଇନ ୨୦୧୩ର ସାର୍ବଜନୀନ ଉଦ୍ଦେଶ୍ୟର ଆବଶ୍ୟକତା ପୂରଣ କରୁଛି ।

୧.୩ ସ୍ଥାନ: ସୋନପୁର ଜିଲ୍ଲାର ସୋନପୁର ଚହସିଲ ଅଧୀନରେ ତୁଙ୍ଗୁରିପାଲି, ଜନମୁରା, ସିଂହାରୀ ଏବଂ ଧୋବାମୁଣ୍ଡା ଗ୍ରାମ ରହିଛି ।

୧.୪ ପ୍ରକଳ୍ପର କ୍ଷେତ୍ରଫଳ: ପ୍ରକଳ୍ପର ମୋଟ କ୍ଷେତ୍ରଫଳ ହେଉଛି ୧୧.୩୯୨ ଏକର ପରିମାଣ ଜମି । କେବଳ ଗୋଟିଏ ପ୍ରକଳ୍ପ ପ୍ରଭାବିତ ଗ୍ରାମ ଅଛି ଯେଉଁଥିରେ ୧୭୪ଟି RoR ଅଛି ଏବଂ ୧୧୧ଟି ଖାତା ଏବଂ ୧୩୨ଟି ପୁଅ ଅଧିକାରୀ ପାଇଁ ପ୍ରସ୍ତାବ ଦିଆଯାଇଛି । ସଂକ୍ଷିପ୍ତ ସୂଚନା ନିମ୍ନଲିଖିତ ସାରଣୀରେ ପ୍ରଦାନ କରାଯାଇଛି:

ଚହସିଲ ନାମ	ଗାଁର ନାମ	ମୋଟ RoRs	ମୋଟ ଖାତା	ମୋଟ ପୁଅ	ମୋଟ ଜମି (ଏକରରେ)	ଅଧିକାରୀଙ୍କ ସଂଖ୍ୟା (ଏକରରେ)
ସୋନପୁର	ତୁଙ୍ଗୁରିପାଲି	୬୬	୩୦	୪୪	୧୭.୨୨୩	୨.୯୩୦
ସୋନପୁର	ଜନମୁରା	୫୩	୩୯	୪୨	୯.୬୩୫	୨.୧୧୩
ସୋନପୁର	ସିଂହାରୀ	୨୨	୧୩	୧୩	୭.୫୧୫	୧.୪୭୩
ସୋନପୁର	ଧୋବାମୁଣ୍ଡା	୩୩	୨୯	୩୩	୩୦.୦୭୩	୪.୮୬୬
	ମୋଟ	୧୭୪	୧୧୧	୧୩୨	୬୪.୪୪୬	୧୧.୩୯୨

୧.୫ ବିକଳଗୁଡ଼ିକ ବିଚାର କରାଯାଇଛି

ଏହି ପ୍ରକଳ୍ପ ପାଇଁ ଏହି ଜମି ଅଧିକାରୀଙ୍କର ବିସ୍ତୃତ ପ୍ରକଳ୍ପ ରିପୋର୍ଟ ଏବଂ ପରବର୍ତ୍ତୀ କ୍ଷେତ୍ର ମାଧ୍ୟମରେ ରିପୋର୍ଟ (ଭୂମି ଅଧିକାରୀଙ୍କ ସମ୍ମୁଖରେ ଏହା ନିଶ୍ଚିତ କରିବା ଆବଶ୍ୟକ ଯେ ସର୍ବନିମ୍ନ ବିସ୍ତାପନ ହେବ, ସର୍ବନିମ୍ନ ଆବଶ୍ୟକୀୟ ଜମି ଅଧିକାରୀଙ୍କ କରାଯାଇ ପଡ଼ିବ ଏବଂ ସାଧାରଣ ସମ୍ପତ୍ତି ସର୍ବନିମ୍ନ ପ୍ରଭାବିତ ହେବ) ଅନୁଯାୟୀ, ଅଞ୍ଚଳର ସମସ୍ତ ବିକଳ ଗୁଡ଼ିକର ଯତ୍ନ ସହିତ ବିଚାର କରିବା ପରେ ପ୍ରକଳ୍ପର ଉଦ୍ଧୃତିକରଣ କରାଯାଇଛି । ଏହି ଅଞ୍ଚଳରେ କେବଳ ବ୍ୟକ୍ତିଗତ ଜମି ଅଧିକାରୀଙ୍କ କରାଯାଇଛି ଏବଂ ଏହି ସମ୍ପୂର୍ଣ୍ଣ ବୃତ୍ତ ପ୍ରକଳ୍ପ ପାଇଁ କୌଣସି ବିସ୍ତାପନ ଆବଶ୍ୟକ ନାହିଁ । ଏହା ସୁନିଶ୍ଚିତ କରାଯାଇଥିଲା ଯେ ବସତି/ପଢ଼ା ଏବଂ ଘର ଏବଂ ସାଧାରଣ ସମ୍ପତ୍ତି ସର୍ବନିମ୍ନ ପ୍ରଭାବିତ ହେବ ।

ବୃତ୍ତ ଭୂମି ଅଧିକାରୀଙ୍କ ଆଇନର ଧାରା ୮.୧(C) ଅର୍ଥାତ୍ RFCTLARR ACT ୨୦୧୩ ରେ, ସରକାରଙ୍କୁ ଉଦ୍ଦେଶ୍ୟ ପ୍ରକଳ୍ପ ପାଇଁ ଆବଶ୍ୟକ ସର୍ବନିମ୍ନ ପରିମାଣର ଜମି ଅଧିକାରୀଙ୍କ କରିବାକୁ କ୍ଷମତା ଦିଆଯାଇଛି । ସମସ୍ତ ବିକଳଗୁଡ଼ିକ ବିଚାର କରି ଦେଖାଯାଇଛି ଯେ ଏହି ଅଧିକାରୀଙ୍କ କ୍ଷେତ୍ରରେ ଏହି ପ୍ରକଳ୍ପ ପାଇଁ ଅଧିକାରୀଙ୍କ କରିବାକୁ ଥିବା ସର୍ବାଧିକ ପରିମାଣର ଅଧିକାରୀଙ୍କ ହେଉଛି ଅଧିକାରୀଙ୍କ ।

ଜଳସମ୍ପଦ ବିଭାଗ/ଅଧିକାରୀ ଯତ୍ନା, ସୋନପୁର ରାସ୍ତା ଏବଂ କୋଠା ବିଭାଗର ବିଶେଷଜ୍ଞ, ଯତ୍ନା ଏବଂ ଦୈନିକ ଦଳ କ୍ଷେତ୍ର ସର୍ଭେ କରାଯାଇଥିଲା । ଏହା ଦର୍ଶାଇଛି ଯେ ସ୍ଥାନର ନିକଟବର୍ତ୍ତୀ ସ୍ଥାନରେ କୌଣସି ଅସ୍ୱାଭାବିକ ବୁଲାଇଲି ଏବଂ ସଂଗମ ନାହିଁ । ତେଣୁ ଏହି ପ୍ରକଳ୍ପ ପାଇଁ ଭୂମି ଅଧିଗ୍ରହଣ ସମ୍ଭବପର । କ୍ଷେତ୍ର ପରିକ୍ରମା କରି ଏବଂ ଏହି ପ୍ରକଳ୍ପ ପାଇଁ ଭୂମି ଅଧିଗ୍ରହଣକୁ ଧ୍ୟାନରେ ରଖି ପ୍ରକଳ୍ପ ସ୍ଥାନ ଚୟନ କରାଯାଇଥିଲା । ବର୍ତ୍ତମାନର ସ୍ଥାନକୁ ସର୍ବୋତ୍ତମ ଭାବରେ ଚୟନ କରାଯାଇଥିଲା ।

ସୋନପୁର ଜିଲ୍ଲାର ସୋନପୁର ଚୟନ ଅଧୀନରେ ଥିବା ୪ଟି ଗାଁ । ଏହି ପ୍ରକଳ୍ପ ପାଇଁ ଜମି ଅଧିଗ୍ରହଣ ପାଇଁ ଉପଯୁକ୍ତ ଏବଂ ଚୟନିତ ବୋଲି ବିବେଚନା କରାଯାଇଛି । ସ୍ଥାନ ଚୟନ ନିମ୍ନଲିଖିତ ବିଚାର ଉପରେ ଆଧାରିତ:

- ଉପଯୁକ୍ତ ଏବଂ ପର୍ଯ୍ୟାପ୍ତ ଜମିର ଉପଲବ୍ଧତା
- ପ୍ରସ୍ଥାନ ରାସ୍ତାର ଉପଲବ୍ଧତା
- ପରିବେଶଗତ ବିଗ୍ରହଣ
- ଭୂମିଭୂମି ସୁବିଧାର ଉପଲବ୍ଧତା

୧.୬ ସାମାଜିକ ପ୍ରଭାବ

ଏହି ପ୍ରକଳ୍ପ ପାଇଁ ଭୂମି ଅଧିଗ୍ରହଣର ସାମାଜିକ ପ୍ରଭାବକୁ ଭୂମି, ଗୃହ, ସାଧାରଣ ସମ୍ପତ୍ତି ସମ୍ପଦ, ସାଧାରଣ ଉପଯୋଗୀତା, ଜୀବିକା ଇତ୍ୟାଦି ଉପରେ ପ୍ରଭାବର ଦୃଷ୍ଟିକୋଣରୁ ବିଶ୍ଳେଷଣ କରାଯାଇଛି । ସାମାଜିକ ଅର୍ଥନୈତିକ ଏବଂ ସାଂସ୍କୃତିକ ସର୍ଭେ ଜନସଂଖ୍ୟାଗତ ବିଶ୍ଳେଷଣ, ଦୁର୍ବଳ ଗୋଷ୍ଠୀର ସ୍ଥିତି, ଆୟ ଏବଂ ବୃତ୍ତିଗତ ତଥ୍ୟ ପ୍ରକାଶ କରିଛି । ଏହା ଖାଦ୍ୟ ସୁରକ୍ଷା ଉପରେ ପ୍ରଭାବ ବିଶ୍ଳେଷଣ କରିଛି । ଏହା ସହିତ, (i) ନିର୍ମାଣ-ପୂର୍ବ ପର୍ଯ୍ୟାୟରେ ପ୍ରଭାବ (ii) ନିର୍ମାଣ ପର୍ଯ୍ୟାୟରେ ପ୍ରଭାବ, ଏବଂ (iii) କାର୍ଯ୍ୟ ପର୍ଯ୍ୟାୟରେ ପ୍ରଭାବ ଉପରେ ବିଶ୍ଳେଷଣ କରାଯାଇଛି । ସାମାଜିକ ପ୍ରଭାବ ଉପରେ ଏହି ଗୁରୁତ୍ୱପୂର୍ଣ୍ଣ ବିଗ୍ରହଣ ଉପରେ ଏକ ପୃଥକ ଅଧ୍ୟୟନ କରାଯାଇଛି ।

କ୍ରମିକ ନମ୍ବର	ସାମାଜିକ ପ୍ରଭାବ
୧	୧୧.୩୯୨ ଏକର ବ୍ୟକ୍ତିଗତ ଜମି ଅଧିଗ୍ରହଣ କରାଯିବ ଯାହା ମୋଟ ଜମିର ୦.୫୭% ।
୨	ପ୍ରତି ପରିବାର ପାଇଁ ହାରାହାରି ଜମି କ୍ଷତି ମାତ୍ର ୦.୦୬୮ ଏକର ଏବଂ ଏହି କ୍ଷତିର ପରିବାର ଆୟ ଉପରେ ପ୍ରଭାବ ଅବ୍ୟକ୍ତ ସାମାନ୍ୟ ।
୩	କୃଷି ଜୀବିକାର ମୁଖ୍ୟ ଉତ୍ପାଦ ହୋଇଥିବାରୁ, ଜମି କ୍ଷତିର ସିଧାସଳଖ ପ୍ରଭାବ ଜୀବିକା ଉପରେ ପଡ଼ିଥାଏ ।
୪	ଜମି ହରାଇବା ଦ୍ୱାରା ପରିବାରର ଆୟ ହ୍ରାସ ପାଇପାରେ ଏବଂ ଖାଦ୍ୟ ସୁରକ୍ଷା ସମସ୍ୟା ସୃଷ୍ଟି ହୋଇପାରେ ।
୫	୨୬ଟି ପରିବାରକୁ ଦୁର୍ବଳ ପରିବାର ଭାବରେ ଚିହ୍ନଟ କରାଯାଇଛି, ଯେଉଁଥିରେ ୨୬ଟି ପରିବାର ଅନୁସୂଚିତ ଜାତିର, ୪ଟି ପରିବାର ଅନୁସୂଚିତ ଜନଜାତିର, ୦୨ଟି ପରିବାର ଶାରୀରିକ ଅକ୍ଷମତା ଏବଂ ୦୪ଟି ପରିବାର ମହିଳା ମୁଖ୍ୟ ପରିବାରରେ ଅଛନ୍ତି ।
୬	ପ୍ରସ୍ତାବିତ ପ୍ରକଳ୍ପ ଦ୍ୱାରା ପରେଇ କୋଠା, ବାଛୁ, ଚୂଧବଖେଲ ଏବଂ କଲଭର୍ଟ ପ୍ରଭାବିତ ହେବ ।
୭	୧୫୮୭ ସଂଖ୍ୟା ଫଳ ନ ଦେଉଥିବା ଏବଂ ଫଳ ଦେଉଥିବା ଗଛ ପ୍ରଭାବିତ ହେବାକୁ ଯାଉଛି ।
୮	ପ୍ରସ୍ତାବିତ ପ୍ରକଳ୍ପ ଦ୍ୱାରା ଚାରଣଭୂମି, ବିଦ୍ୟୁତ୍ ପୋଲ, ସରକାରୀ କୋଠା ଭଳି ସାଧାରଣ ସମ୍ପତ୍ତି ସମ୍ପଦ ପ୍ରଭାବିତ ହେବ ।
୯	ପ୍ରକଳ୍ପର ନିର୍ମାଣ ଏବଂ କାର୍ଯ୍ୟକ୍ରମ ଶବ୍ଦ ପ୍ରଦୂଷଣ କରିବ ନାହିଁ ।
୧୦	ପ୍ରକଳ୍ପର ନିର୍ମାଣ ଏବଂ କାର୍ଯ୍ୟକ୍ରମ ସମୟରେ ପରିବହନ ଏବଂ ଯୋଗାଯୋଗକୁ ଉଚ୍ଚତ କରାଯାଇଛି ।
୧୧	ପ୍ରକଳ୍ପ ଯୋଗୁଁ ଅକ୍ଷଳରେ ପାଣି ଜମିବାର କୌଣସି ସମସ୍ୟା ନାହିଁ ।
୧୨	ପ୍ରକଳ୍ପ ଯୋଗୁଁ ବାହାର ଲୋକଙ୍କ ପ୍ରବେଶ ସହିତ ସାଂସ୍କୃତିକ ଗଠନ ପରିବର୍ତ୍ତନ ହୋଇପାରିବ ନାହିଁ ।

୧.୬ ସାମାଜିକ ପ୍ରଭାବ ହ୍ରାସ ପଦକ୍ଷେପ

ସାମାଜିକ ପ୍ରଭାବ ପ୍ରଶମନ ଯୋଜନାର ମୁଖ୍ୟ ଲକ୍ଷ୍ୟ ହେଉଛି ବିଭିନ୍ନ ପ୍ରତିକୂଳ ପ୍ରଭାବକୁ ହ୍ରାସ କରିବା ଏବଂ ସକାରାତ୍ମକ ପ୍ରଭାବକୁ ବୃଦ୍ଧି କରିବା ନିଶ୍ଚିତ କରିବା । ପ୍ରକଳ୍ପର ବିଭିନ୍ନ ପର୍ଯ୍ୟାୟ ଯଥା ନିର୍ମାଣ ପୂର୍ବ ପର୍ଯ୍ୟାୟ, ନିର୍ମାଣ ପର୍ଯ୍ୟାୟ ଏବଂ କାର୍ଯ୍ୟକ୍ରମ ପର୍ଯ୍ୟାୟ ସମୟରେ ସାମାଜିକ ପ୍ରଭାବ ପରିଚାଳନା ପଦକ୍ଷେପଗୁଡ଼ିକ କାର୍ଯ୍ୟକାରୀ କରାଯିବ । ନକାରାତ୍ମକ ପ୍ରଭାବକୁ ଦୂର କରିବା

ପାଇଁ ବିଭିନ୍ନ ପ୍ରଶ୍ନମାନ ପଦକ୍ଷେପଗୁଡ଼ିକର ଏକ ନିର୍ଦ୍ଦିଷ୍ଟ କାର୍ଯ୍ୟକାରୀ କରିବା ପାଇଁ ଚିହ୍ନଟ କରାଯାଇଛି, ଯାହା ପ୍ରାଥମିକ ଅଧ୍ୟାୟଗୁଡ଼ିକରେ ଉପସ୍ଥାପିତ ହୋଇଛି। ଆଇନ ୨୦୧୩ ଅନୁଯାୟୀ, ଜମି, ଘର ଏବଂ ସଂଲଗ୍ନ ସମ୍ପତ୍ତି ପାଇଁ କ୍ଷତିପୂରଣ ଡିଲ୍ଡା କଲେକ୍ଟରଙ୍କ ଦ୍ୱାରା ନିକଟତମ ସହର ଏବଂ ସୋଲିଡିୟମ୍ ଠାରୁ ଦୂରତା ଆଧାରରେ ଗୁଣନ କାରକକୁ ବିଚାରକୁ ନେଇ ମୂଲ୍ୟାଙ୍କନ କରାଯିବା ଆବଶ୍ୟକ।

କ୍ରମିକ ନମ୍ବର	ହ୍ରାସ ପଦକ୍ଷେପ
୧	ଜମି ଅଧିଗ୍ରହଣ RFCTLARR ଆଇନ ୨୦୧୩, ORFCTLARR ନିୟମ ୨୦୧୬ ଏବଂ ଅଧିକାର ଛାଞ୍ଚା ଅନୁସାରେ କରାଯିବା ଉଚିତ।
୨	ପ୍ରଭାବିତ ଲୋକଙ୍କ ଆୟ କ୍ଷତିର କ୍ଷତିପୂରଣ ପାଇଁ ଜଳସେଚନ ଏବଂ ଅନ୍ୟାନ୍ୟ ପଦକ୍ଷେପ ମାଧ୍ୟମରେ ବଳବା ଜମିର ଉତ୍ପାଦକତା ବୃଦ୍ଧି କରାଯିବା ଉଚିତ।
୩	ଯୋଗ୍ୟ ପିଏଏଫମାନଙ୍କୁ ଦକ୍ଷତା ଚାଲିମ ପ୍ରଦାନ କରାଯାଇପାରେ ଏବଂ ବିଭିନ୍ନ ଯୋଜନା ସହିତ ଯୋଗାଯାଇପାରେ ଏବଂ ଦକ୍ଷତା ଉତ୍କୃଷ୍ଟକରଣ ମାଧ୍ୟମରେ ଅନ୍ୟାନ୍ୟ ଆତ୍ମନିୟୁକ୍ତି ସୁଯୋଗ ବ୍ୟବସ୍ଥା କରାଯାଇପାରେ।
୪	ପ୍ରସାବିତ ପ୍ରକଳ୍ପ ନିର୍ମାଣ ସମୟ ମଧ୍ୟରେ ପ୍ରକଳ୍ପ ପ୍ରଭାବିତ ପରିବାର ଗୁଡ଼ିକୁ ନିୟୁକ୍ତି ସୁଯୋଗ ପ୍ରଦାନ କରିପାରେ।
୫	ପ୍ରସାବିତ ପ୍ରକଳ୍ପ ଆଗ୍ରହୀ ପ୍ରକଳ୍ପ ପ୍ରଭାବିତ ପରିବାର ବ୍ୟବସାୟମାନଙ୍କୁ ପ୍ରକଳ୍ପ ନିକଟରେ ସେମାନଙ୍କର ଦୋକାନ/ଛୋଟ ବ୍ୟବସାୟ ପରିଚାଳନା କରିବା ପାଇଁ ସ୍ଥାନ ଯୋଗାଇପାରେ।
୬	ଅବଶିଷ୍ଟ ଜମିରେ ଘନିଷ୍ଠ ଚାଷ କରିବା ପାଇଁ କ୍ଷତିଗ୍ରସ୍ତ ପରିବାରଗୁଡ଼ିକୁ ସହାୟତା କରିବାକୁ କୃଷି ବିଭାଗକୁ ପରାମର୍ଶ ଦିଆଯାଇପାରେ। ଉଚ୍ଚ ଅମଳକ୍ଷମ ବିହନ, ସାର ଏବଂ କୀଟନାଶକ ଯୋଗାଇବା। ନଗଦ ଫସଲର ପ୍ରୋତ୍ସାହନ, ସର୍ବନିମ୍ନ ସୁଧ ହାରରେ ସହଜରେ କୃଷି ଋଣ ଉପଲବ୍ଧତା ପାଇଁ ସମର୍ଥନ। କୃଷି ଉତ୍ପାଦର ସହଜ ବଜାରୀକରଣ ପାଇଁ ସମର୍ଥନ।
୭	ଗ୍ରହଣୀୟ କ୍ଷତିପୂରଣ ବ୍ୟତୀତ, ସେମାନଙ୍କୁ ଅଧିକ ରୋଜଗାର କରିବା ପାଇଁ କାର୍ଯ୍ୟ ଏବଂ ଦକ୍ଷତା ଗଠନ ସୁଯୋଗ ପ୍ରଦାନ କରାଯାଇପାରେ। ଏହି ପରିପ୍ରେକ୍ଷାରେ କିଛି ପରାମର୍ଶ ପ୍ରସ୍ତୁତ କରାଯାଇପାରେ ଯେପରିକି (i) ଦୁର୍ବଳ ଗୋଷ୍ଠୀର ବିଶେଷକରି ଅବିବାହିତ ବଡ଼ ଝିଅ ଏବଂ ବିଧବାମାନଙ୍କୁ ସ୍ଥାନୀୟ ବଜାରର ଚାହିଦା ପୂରଣ କରିପାରୁଥିବା ବିଭିନ୍ନ ବାଣିଜ୍ୟରେ ଦକ୍ଷତା ଚାଲିମ ପ୍ରଦାନ କରାଯିବା ଉଚିତ। (ii) ପ୍ରକଳ୍ପର ନିର୍ମାଣ ପର୍ଯ୍ୟାୟରେ କାର୍ଯ୍ୟ ସୁଯୋଗ ପ୍ରଦାନ କରିବା ପାଇଁ ଅନୁସୂଚିତ ଜାତି ଏବଂ ଜନଜାତି ପରିବାର ଭଳି ଆର୍ଥିକ ଭାବରେ ପଛୁଆ ସାମାଜିକ ଗୋଷ୍ଠୀକୁ ପ୍ରାଥମିକତା ଦିଆଯାଇପାରେ, (iii) ଏହି ପରିବାରଗୁଡ଼ିକୁ ଅଗ୍ରାଧିକାର ଭିତ୍ତିରେ ଶିଳ୍ପ ନିକଟରେ ବ୍ୟବସାୟ ଉଦ୍ଦେଶ୍ୟରେ ସ୍ଥାନ ପ୍ରଦାନ କରାଯାଇପାରେ।
୮	RFCTLARR ଆଇନ ୨୦୧୩, ORFCTLA ଆଇନ ଆଣ୍ଡ ଆର ନିୟମ ୨୦୧୬ ଏବଂ ଅଧିକାର ଛାଞ୍ଚା ଅନୁସାରେ ଉଚିତ କ୍ଷତିପୂରଣ ପ୍ରଦାନ କରାଯାଇପାରିବ।
୯	ଉପଯୁକ୍ତ କ୍ଷତିପୂରଣ ବ୍ୟତୀତ, ଗଛ କ୍ଷୟକ୍ଷତି ହୋଇଥିବା ପରିବାରକୁ ସବିଧିତ ମୂଲ୍ୟରେ ଚାବା ଯୋଗାଇ ଦିଆଯାଇପାରିବ ଏବଂ ପ୍ରାରମ୍ଭିକ କିଛି ବର୍ଷ ପାଇଁ ରକ୍ଷଣାବେକ୍ଷଣ ଖର୍ଚ୍ଚ ମଧ୍ୟ ଯୋଗାଇ ଦିଆଯାଇପାରିବ।
୧୦	ସ୍ଥାନୀୟ ଲୋକଙ୍କ ସହିତ ପରାମର୍ଶ କରି ଶବ୍ଦ ପରିଚାଳନା ଯୋଜନାର ବିକାଶ ଏବଂ କାର୍ଯ୍ୟାୟନ କରାଯାଇପାରେ।
୧୧	ସୁରକ୍ଷିତ ଗାଡ଼ି ଚାଳନା ଏବଂ ଭଲ ରାସ୍ତା ଅବସ୍ଥା ସୁନିଶ୍ଚିତ କରିବା ପାଇଁ ସରକାର ଉପଯୁକ୍ତ ସୁରକ୍ଷା ବ୍ୟବସ୍ଥା ଗ୍ରହଣ କରିବା ଉଚିତ। ସ୍କୁଲ ପିଲାମାନଙ୍କ ମଧ୍ୟରେ ସମ୍ଭାବ୍ୟ ଦୁର୍ଘଟଣା ଏବଂ ଏହି ଦୁର୍ଘଟଣାଗୁଡ଼ିକୁ ଏଡାଇବା ପାଇଁ ପଦକ୍ଷେପ ସମ୍ପର୍କରେ ସଚେତନତା କାର୍ଯ୍ୟକ୍ରମ ଆୟୋଜନ କରାଯାଇପାରେ।
୧୨	ସ୍ଥାନୀୟ ସଂସ୍କୃତି ଏବଂ ସାମ୍ପ୍ରଦାୟିକ ପଦ୍ଧତିକୁ ବଜାୟ ରଖିବା ପାଇଁ ପଦକ୍ଷେପ ନିଆଯାଇପାରେ।

ସାମାଜିକ ପ୍ରଭାବ ପ୍ରଶ୍ନମାନ ଯୋଜନା କାର୍ଯ୍ୟାୟନ ପାଇଁ ସାଂସ୍ଥାନିକ ଛାଞ୍ଚା ପ୍ରକଳ୍ପ ଚକ୍ରର ବିଭିନ୍ନ ପର୍ଯ୍ୟାୟରେ ସାମାଜିକ ପ୍ରଭାବ ପ୍ରଶ୍ନମାନ ଯୋଜନା କାର୍ଯ୍ୟକାରୀ କରିବା ବିଭିନ୍ନ ଅନୁଷ୍ଠାନର ଦାୟିତ୍ୱ ହେବ। ସେଗୁଡ଼ିକ ହେଉଛି (୧) କାର୍ଯ୍ୟନିର୍ବାହୀ ଯନ୍ତ୍ରଣା, ରାସ୍ତା ଏବଂ କୋଠା ବିଭାଗ (୨) ଜିଲ୍ଲା ପ୍ରଶାସନ, ଯାହାର ମୁଖ୍ୟ ହେଉଛନ୍ତି ଜିଲ୍ଲାପାଳ। (୩) ଜମି ଅଧିଗ୍ରହଣ ଅଧିକାରୀ (୪) ସାମାଜିକ ପ୍ରଭାବ ପ୍ରଶ୍ନମାନ ଯୋଜନା କାର୍ଯ୍ୟକାରୀ ସମୟରେ ଏବଂ ପରବର୍ତ୍ତୀ

ପର୍ଯ୍ୟାୟରେ NGO ସମର୍ଥନ (୫) ସ୍ୱାଧୀନ ମୂଲ୍ୟାଙ୍କନ ସଂସ୍ଥା (IEA) (୬) ଅଭିଯୋଗ ସମାଧାନ କମିଟି (GRC) । ସୂଚୀ ଅନୁଯାୟୀ କାର୍ଯ୍ୟକଳାପର ଅଗ୍ରଗତି ନିର୍ଣ୍ଣୟ କରିବା ପାଇଁ ସମୟକାଳୀନ ଯାଞ୍ଚ ସହିତ ତଦାରଖ କରିବାକୁ ପରାମର୍ଶ ଦିଆଯାଇଛି । ସମ୍ପୂର୍ଣ୍ଣ ଜିଲ୍ଲାର ତୃତୀୟ ପକ୍ଷ ମାଧ୍ୟମରେ ଏକ ସ୍ୱାଧୀନ ମୂଲ୍ୟାଙ୍କନ ଆବଶ୍ୟକ ହେବ । ସମ୍ପୂର୍ଣ୍ଣ ସଂଗଠନର ବିଦ୍ୟମାନ ମାନବଶକ୍ତି ଏହି ଛୋଟ ଜମି ଅଧିଗ୍ରହଣକୁ ପରିଚାଳନା କରିପାରିବ ବୋଲି କୌଣସି ଅତିରିକ୍ତ ପଦକ୍ଷେପ ପରାମର୍ଶ ଦିଆଯାଇନାହିଁ । ସାମାଜିକ ପ୍ରଭାବ ପ୍ରଶ୍ନନ ଯୋଜନା କାର୍ଯ୍ୟକାରୀର ତଦାରଖ ଏବଂ ମୂଲ୍ୟାଙ୍କନ ଉଦ୍ଦେଶ୍ୟ, ରଣନୀତି ଏବଂ ପଦକ୍ଷେପର ସଫଳତା ଉପରେ ପ୍ରତିଫଳନ କରିବା ଏବଂ କାର୍ଯ୍ୟକଳାପର ଦକ୍ଷତା ଏବଂ ପ୍ରଭାବ, ସେମାନଙ୍କର ପ୍ରଭାବ ଏବଂ ସ୍ଥାୟୀତ୍ୱ ମୂଲ୍ୟାଙ୍କନ କରିବାର ସୁଯୋଗ ଦିଏ ।

୧.୮ ସାମାଜିକ ମୂଲ୍ୟ ଏବଂ ଲାଭର ମୂଲ୍ୟାଙ୍କନ

ସାମାଜିକ ଖର୍ଚ୍ଚ ହେଉଛି ବଜାର ନଥିବା ଖର୍ଚ୍ଚ । ଏଥିରେ ନିର୍ମାଣ ଏବଂ ନିର୍ମାଣ ପରବର୍ତ୍ତୀ ପର୍ଯ୍ୟାୟରେ ମାନବ ଏବଂ ଯାନବାହାନ ଯାଚାଯାତ ବୃଦ୍ଧି ହେତୁ ବାୟୁ-ଧୂଳି-ଶବ୍ଦ ପ୍ରଦୂଷଣର ପରିବେଶଗତ ଖର୍ଚ୍ଚ ଏବଂ ଆଘାତ ବିମ୍ବ ସ୍ୱାସ୍ଥ୍ୟ ବିପଦ ଅନ୍ତର୍ଭୁକ୍ତ । ନିର୍ମାଣ ପର୍ଯ୍ୟାୟରେ ବାୟୁ-ଜଳ-ଶବ୍ଦ ପ୍ରଦୂଷଣ ସହିତ ଧୂଳି ଏବଂ ଧୂଆଁରୁ ନିର୍ଗତ ପ୍ରଦୂଷଣ ମଧ୍ୟ ରହିବ । ଏହା ବ୍ୟତୀତ, ଜମି ଅଧିଗ୍ରହଣରେ ଗଛ ନଷ୍ଟ ହେବା ଯୋଗୁଁ ପରିବେଶ କ୍ଷତିଗ୍ରସ୍ତ ହୋଇପାରେ । ଏହା ସହିତ, ପୈତୃକ ଜମି ସହିତ ସଂଲଗ୍ନତା ସହିତ ଜଡ଼ିତ ଭାବପ୍ରବଣ ଖର୍ଚ୍ଚ ହେବ । ପ୍ରସ୍ତାବିତ ପ୍ରକଳ୍ପର ନିର୍ମାଣ ନିର୍ଦ୍ଧାରିତ ମାନବ ପ୍ରଯୁକ୍ତିବିଦ୍ୟା ଏବଂ ଗୁଣବତ୍ତା ମାନବଶକ୍ତି ନିର୍ଦ୍ଦେଶକରଣ ଅନୁସାରେ କରାଯିବ । ସମାପ୍ତ ହେବା ପରେ, ପ୍ରକଳ୍ପଟି ନିୟୁତ୍ତି, ଅନ୍ୟାନ୍ୟ ନିୟୁତ୍ତି ସୁଯୋଗ, ସରକାରଙ୍କ ପାଇଁ ରାଜସ୍ୱ ଏବଂ ଲୋକଙ୍କ ପାଇଁ ଆୟ ଏବଂ ବହୁ ସଂଖ୍ୟକ ଶ୍ରମିକ ଏବଂ ଅଧିକାରୀଙ୍କ ଉପସ୍ଥିତି ଯୋଗୁଁ ପ୍ରଚୁର ବ୍ୟବସାୟ ଏବଂ ବାଣିଜ୍ୟ ସୁଯୋଗ ସୃଷ୍ଟି କରିବ । ଏଗୁଡ଼ିକ ପ୍ରସ୍ତାବିତ ଶିଳ୍ପ ପ୍ରକଳ୍ପର ସାମାଜିକ ଲାଭ ଗଠନ କରେ ।

ସମସ୍ତ ପ୍ରଭାବିତ ପରିବାର ଜମି ହରାଇବାକୁ ଏକ ଆର୍ଥିକ ଏବଂ ଭାବପ୍ରବଣ କ୍ଷତି ବୋଲି ବିବେଚନା କରନ୍ତି କାରଣ ସେମାନେ ସେମାନଙ୍କର ପୈତୃକ ଜମି ହରାଇବେ । ପ୍ରଭାବିତ ଜମିରେ ଗଛ ଥିବା ପରିବାରଗୁଡ଼ିକ ଗଛ ହରାଇବାକୁ ସ୍ଥାନୀୟ ପରିବେଶର କ୍ଷତି ଭାବରେ ଦେଖିଛନ୍ତି ।

ସାମାଜିକ ଲାଭ ସମ୍ପର୍କରେ, ସମସ୍ତେ ଏକମତ ଯେ ପ୍ରକଳ୍ପ ଏହାର ଅର୍ଥ ହେବ ରାସ୍ତା ଏବଂ ସହରାଞ୍ଚଳ ସୁବିଧାର ବିକାଶ ଏବଂ ଅଞ୍ଚଳରେ ଶିକ୍ଷା ଏବଂ ସ୍ୱାସ୍ଥ୍ୟ ସୁବିଧାର ବିକାଶ । ଦୀର୍ଘକାଳୀନ ଭାବରେ, ଏହା ଅଞ୍ଚଳରେ ବ୍ୟାପକ ସାମାଜିକ ବିକାଶ ଆଣିବ ।

ସଂକ୍ଷେପରେ, ଏହା ଦେଖାଯାଇପାରେ ଯେ ସାମାଜିକ ଲାଭ ସାମାଜିକ ଖର୍ଚ୍ଚ ଅପେକ୍ଷା ବହୁତ ଅଧିକ ଏବଂ ଚେଣୁ ଏହାର ସାମଗ୍ରିକ ପ୍ରଭାବ ଅଞ୍ଚଳର ଲୋକଙ୍କ ପାଇଁ ଲାଭଦାୟକ ହେବ ।

ସୁପାରିଶଗୁଡ଼ିକ

- ଏକ ଅସୁବିଧାନୁକ୍ତ ଦେୟ ପ୍ରକ୍ରିୟା ହେବା ଆବଶ୍ୟକ, କାରଣ ସେମାନଙ୍କ ମଧ୍ୟରୁ ଅନେକ ଭାବୁଛନ୍ତି ଯେ ସରକାରୀ ବ୍ୟବସ୍ଥା ବହୁତ କଷ୍ଟକର, ଯାହା ପ୍ରଭାବିତ ଲୋକଙ୍କ ପାଇଁ ସେମାନଙ୍କ ଟଙ୍କା ପାଇବା ସହଜ ହୋଇନପାରେ ।
- ପ୍ରଭାବିତ ଲୋକମାନେ ମତ ଦେଉଛନ୍ତି ଯେ ସେମାନଙ୍କ ଜମି ଏବଂ ସମ୍ପତ୍ତିର କ୍ଷତି ପାଇଁ ସେମାନଙ୍କୁ ଉପଯୁକ୍ତ କ୍ଷତିପୂରଣ ଦିଆଯିବା ଉଚିତ ।
- ଜମି ଅଧିଗ୍ରହଣ ପରେ ବଳକା ଜମି, ଯାହା ଚାଷ ପାଇଁ ଉପଯୁକ୍ତ ନୁହେଁ, ତାହା କର୍ତ୍ତୃପକ୍ଷକ ଦ୍ୱାରା ସମାନ୍ତରାଳିନ କ୍ଷତିପୂରଣ ବ୍ୟବସ୍ଥା ସହିତ ଅଧିଗ୍ରହଣ କରାଯିବା ଉଚିତ ।
- କ୍ଷତିପୂରଣ ପ୍ରଦାନ ପ୍ରକ୍ରିୟା ସୁଗମ ହେବା ଉଚିତ ଏବଂ କୌଣସି କୋର୍ଟ ବିମ୍ବ ପରିବାର ସ୍ତରୀୟ ମାମଲା ବ୍ୟତୀତ, ପ୍ରାରମ୍ଭିକ ବିକଳ୍ପ U/s-୧୧(୧) ଏବଂ RoR ପ୍ରମାଣୀକରଣ ପ୍ରକ୍ରିୟା ସମାପ୍ତ ହେବା ମାତ୍ରେ ଦେୟ କରାଯିବା ଉଚିତ ।
- ସ୍ଥାନୀୟ ବଜାର ମୂଲ୍ୟ ଏବଂ ଜମିର ସରକାରୀ ମାନବଶକ୍ତି ମୂଲ୍ୟ ପ୍ରାୟତଃ ଭିନ୍ନ ହୋଇଥାଏ । ଚେଣୁ କର୍ତ୍ତୃପକ୍ଷକୁ ଏହି ଦିଗକୁ ଧ୍ୟାନରେ ରଖି କ୍ଷତିପୂରଣ ଗଣନା କରିବା ଉଚିତ ଯେ ଜମି ହରାଇଥିବା ପରିବାରମାନେ ଭାବିବେ ନାହିଁ ଯେ ସେମାନେ ସେମାନଙ୍କ ଜମିକୁ ଅକାମୀ ମୂଲ୍ୟରେ ଛାଡ଼ିବାକୁ ବାଧ୍ୟ ହୋଇଛନ୍ତି ।

- ଅଭିଯୋଗ ସମାଧାନ ବ୍ୟବସ୍ଥା ଶୀଘ୍ର ଏବଂ ଶୀଘ୍ର ହେବା ଉଚିତ ଯାହା ଦ୍ୱାରା ବିବାଦଗୁଡ଼ିକର ଶୀଘ୍ର ସମାଧାନ ହୋଇପାରିବ। ପ୍ରଭାବିତ ଲୋକମାନେ ଯେପରି କାର୍ଯ୍ୟାଳୟ ପଛରେ ଦୈନିକିକ ନାହିଁ ସେଥିପାଇଁ ବିକେନ୍ଦ୍ରୀକୃତ ଅଭିଯୋଗ ସମାଧାନ ବ୍ୟବସ୍ଥା କରାଯିବା ଉଚିତ ବୋଲି ପରାମର୍ଶ ଦିଆଯାଇଛି।
- ନିର୍ମାଣ ସମୟ ମଧ୍ୟରେ ଜୀବିକା କ୍ଷତିର କ୍ଷତିପୂରଣ ପାଇଁ ପ୍ରକଳ୍ପ ପ୍ରଭାବିତ ପରିବାର ପାଇଁ ନିୟୁତ୍ତି ସୁଯୋଗ ସୃଷ୍ଟି କରାଯାଇପାରିବ।
- ପ୍ରକଳ୍ପ ଅଞ୍ଚଳ ନିକଟରେ ଛୋଟ ବ୍ୟବସାୟ ବୋକାଳ ଖୋଲିବା ପାଇଁ ଯେଉଁ ପରିବାରଗୁଡ଼ିକ ନିଜର ଜମି ହରାଇବାକୁ ଯାଉଛନ୍ତି ସେମାନଙ୍କୁ ଅଗ୍ରାଧିକାର ଦିଆଯିବା ଉଚିତ। ଏହା ପ୍ରଭାବିତ ପରିବାରଗୁଡ଼ିକର ଜୀବିକା ପୁନରୁଦ୍ଧାର କରିବାରେ ସାହାଯ୍ୟ କରିବ।
- ପ୍ରକଳ୍ପ ପ୍ରଭାବିତ ପରିବାରର ବେକାର ଯୁବକମାନଙ୍କୁ ଲାଭନ ବିଭାଗ ସହିତ ସଂଯୋଗ କରି ବୃତ୍ତିଗତ ତାଲିମ ଦିଆଯିବା ଉଚିତ।
- ସମ୍ପ୍ରଦାୟଭିତ୍ତିକ ସଂଗଠନ, ଯୁବ ଛୁବ ଏବଂ ସ୍ୱୟଂ ସହାୟକ ଗୋଷ୍ଠୀ ଗଠନ ଏବଂ ସୁବୃଦ୍ଧୀକରଣ ମାଧ୍ୟମରେ ସାମାଜିକ ପୁଞ୍ଜିର ପୁନରୁଦ୍ଧାର ଏବଂ ସୃଷ୍ଟିର ଆବଶ୍ୟକତା ରହିଛି। ଏହା ସମ୍ପ୍ରଦାୟଗୁଡ଼ିକୁ ସାମୂହିକ ଭାବରେ ଲାଭ ହାସଲ କରିବାରେ ସାହାଯ୍ୟ କରିବ।
- ସମ୍ପୂର୍ଣ୍ଣ ବିଭାଗଗୁଡ଼ିକ ସ୍ଥାନୀୟ ଅଞ୍ଚଳରେ ସେମାନଙ୍କର ପ୍ରକଳ୍ପ ଏବଂ ଯୋଜନା କାର୍ଯ୍ୟକାରୀ କରୁଥିବା ସମୟରେ ପ୍ରଭାବିତ ଗ୍ରାମ ଏବଂ ସମ୍ପ୍ରଦାୟଗୁଡ଼ିକୁ ପ୍ରାଥମିକତା ଦିଆଯିବା ଆବଶ୍ୟକ।
- ଏହି ପ୍ରକଳ୍ପ ଆରମ୍ଭ ହେବା ଦ୍ୱାରା ସମ୍ପ୍ରଦାୟ ସେମାନଙ୍କ ଜୀବନ ଏବଂ ଜୀବିକାରେ ଉନ୍ନତି ପାଇଁ ଆଶାବାଦୀ।
- ଯଦିଓ ଏହି ପ୍ରକଳ୍ପର ପ୍ରଭାବିତ ପରିବାର ଉପରେ କିଛି ପ୍ରତିକୂଳ ପ୍ରଭାବ ପଡୁଛି; ଆଶା କରୁଛି ଯେ ଭୂମି ଆବଶ୍ୟକକାରୀ ସଂସ୍ଥା ପ୍ରଭାବିତ ସମ୍ପ୍ରଦାୟ ଉପରେ ନକାରାତ୍ମକ ପ୍ରଭାବକୁ ହ୍ରାସ କରିବା ପାଇଁ ଉପଯୁକ୍ତ ପଦକ୍ଷେପ ନେବେ।

ଏହା ପ୍ରକଳ୍ପରୁ ପ୍ରକଳ୍ପ ଲାଭ (ସକାରାତ୍ମକ ପ୍ରଭାବ) ଏବଂ ନକାରାତ୍ମକ ପ୍ରଭାବ (ସାମାଜିକ ମୂଲ୍ୟ) ତୁଳନା କରି ସାମାଜିକ ଖର୍ଚ୍ଚ ପ୍ରଦାନ କରେ। ସାମାଜିକ ପ୍ରଭାବ ପ୍ରଶମନ ଯୋଜନାର ମୂଲ୍ୟ ପ୍ରତିକୂଳ ପ୍ରଭାବକୁ ସମାଧାନ ଏବଂ ହ୍ରାସ କରିବ। ପ୍ରକଳ୍ପର ସକାରାତ୍ମକ ଏବଂ ନକାରାତ୍ମକ ଦିଗଗୁଡ଼ିକୁ ରିପୋର୍ଟରେ ବିସ୍ତୃତ ଭାବରେ ବର୍ଣ୍ଣନା କରାଯାଇଛି। ଉପରେ ଉଲ୍ଲେଖ କରାଯାଇଥିବା ପରି, ପ୍ରସ୍ତାବିତ ପ୍ରକଳ୍ପ ନକାରାତ୍ମକ ପ୍ରଭାବ ଅପେକ୍ଷା ସକାରାତ୍ମକ ପ୍ରଭାବ ଅଧିକ ହେବ। ତେଣୁ, ଏହା ନିଶ୍ଚିତ ହୁଏ ଯେ ପ୍ରକଳ୍ପର ସମ୍ଭାବ୍ୟ ଲାଭ ପ୍ରକଳ୍ପର ସାମାଜିକ ମୂଲ୍ୟଠାରୁ ଅଧିକ।

ଅତିଥି କୋଠା ଏବଂ ଜିଲ୍ଲାଗୁଡ଼ିକରେ ସମସ୍ତ ସରକାରୀ କର୍ମଚାରୀଙ୍କ ପାଇଁ ଭଲ ଆବାସିକ ଓଡ଼ିଶା ସରକାର ରହିବା ନିଶ୍ଚିତ କରିବା।

ସୁବର୍ଣ୍ଣପୁର ଜିଲ୍ଲା ଏବଂ ଏହାର ଆଖପାଖରେ ଭିଜିଲୁମି ବିକାଶ ପାଇଁ ଏହି ଡିଭିଜନକୁ ୧୭.୦୪.୨୦୧୫ ଠାରୁ ସୋନପୁର (ଆର ଆଣ୍ଡ ବି) ଡିଭିଜନ ଭାବରେ ସୃଷ୍ଟି କରାଯାଇଥିଲା। ଏହି ଡିଭିଜନରେ ତିନୋଟି ଉପ-ବିଭାଗ ରହିଛି ଯଥା (୧) ସୋନପୁର (ଆର ଆଣ୍ଡ ବି) ସବ-ଡିଭିଜନ (୨) ବୀରମହାରାଜପୁର (ଆର ଆଣ୍ଡ ବି) ସବ-ଡିଭିଜନ (୩) ବିକା (ଆର ଆଣ୍ଡ ବି) ସବ-ଡିଭିଜନ। ଏହି ଡିଭିଜନର ନେତୃତ୍ୱ ନିର୍ବାହୀ ଯଜ୍ଞାକ ଦ୍ୱାରା ନିଆଯାଇଛି ଯାହାର ମୁଖ୍ୟ କାର୍ଯ୍ୟାଳୟ ସୋନପୁରରେ ଅଛି।

ଏହି ସରକାରୀ କର୍ତ୍ତୃପକ୍ଷ ଚୁଣମୂଳ ପ୍ରକଳ୍ପରେ କାର୍ଯ୍ୟ କରେ ଏବଂ ସମସ୍ତ ପ୍ରକଳ୍ପର କାର୍ଯ୍ୟାଳୟ ପାଇଁ ଦାୟା, ଯାହା ପାଇଁ ସରକାରୀ ପ୍ରଣାଳୀ ନିଶ୍ଚିତ ନିଆଯାଇଥାଏ। ଏହି ସରକାରୀ କର୍ତ୍ତୃପକ୍ଷ ଯୋଜନା ଏବଂ ଆକଳନ ପ୍ରସ୍ତୁତ କରନ୍ତି, ୧୦୦.୦୦ ଲକ୍ଷ ଟଙ୍କାରୁ ଅଧିକ ମୂଲ୍ୟର ପ୍ରକଳ୍ପ ପାଇଁ ଉଚ୍ଚ କର୍ତ୍ତୃପକ୍ଷଙ୍କଠାରୁ ବୈଷୟିକ ମଞ୍ଜୁରୀ ପାଆନ୍ତି। ପାଣ୍ଠି ଆବଣ୍ଟନ କରନ୍ତି, ଠିକାଦାରଙ୍କଠାରୁ ଟେଣ୍ଡର ଆହ୍ୱାନ କରନ୍ତି, ଚୁକ୍ତିନାମା କାର୍ଯ୍ୟକାରୀ କରନ୍ତି, କ୍ଷେତ୍ରରେ କାର୍ଯ୍ୟଗୁଡ଼ିକୁ ଆୟୋଜନ ଏବଂ ତଦାରଖ କରନ୍ତି, କାର୍ଯ୍ୟ ପାଇଁ ଠିକାଦାରମାନଙ୍କୁ ଦେୟ ଦିଅନ୍ତି, ଜରୁରୀ ଏଫଡିଆର କାର୍ଯ୍ୟ ଗ୍ରହଣ କରନ୍ତି, ସମସ୍ତ ବିଭାଗର ସିଭିଲ ଇଞ୍ଜିନିୟରିଂ ବିଷୟରେ ପରାମର୍ଶଦାତା ଭାବରେ କାର୍ଯ୍ୟ କରନ୍ତି, ସମସ୍ତ କାର୍ଯ୍ୟ ଏବଂ ଦେୟ ପାଇଁ ଆବଣ୍ଟନାୟକ ରେକର୍ଡ ରଖନ୍ତି ଏବଂ ଯାଞ୍ଚ ପାଇଁ ଏଜି (ଅତିରିକ୍ତ) ଓଡ଼ିଶାକୁ ପ୍ରଦାନ କରନ୍ତି, ନୂତନ ପ୍ରକଳ୍ପର ପ୍ରସ୍ତାବ ଦାଖଲ କରନ୍ତି ଏବଂ ଆବଣ୍ଟନାୟକ ପାଣ୍ଠି ଲୋଡ଼ି ଏହି ପ୍ରକଳ୍ପଗୁଡ଼ିକର କାର୍ଯ୍ୟାଳୟ ପାଇଁ ସରକାରୀ ଅନୁମୋଦନ ପାଆନ୍ତି। ଜିଲ୍ଲାର ଭିଜିଲୁମି ବିକାଶ ପାଇଁ ଜିଲ୍ଲା ପ୍ରଶାସନ ସହିତ ଯୋଗାଯୋଗ କରନ୍ତି।

୨.୨ ପରିଚାଳନା ଗଠନ

ପ୍ରତ୍ୟେକ ପ୍ରକଳ୍ପ ଗଠନ କାଳୀ ବିଦ୍ୟମାନ ସାଂଗଠନିକ ଗଠନ ମଧ୍ୟରେ ଦଳର ସଦସ୍ୟଙ୍କ କର୍ତ୍ତୃପକ୍ଷ, ଭୂମିକା ଏବଂ ଦାୟିତ୍ୱ ଦ୍ୱାରା ନିର୍ଣ୍ଣୟ କରାଯାଏ।

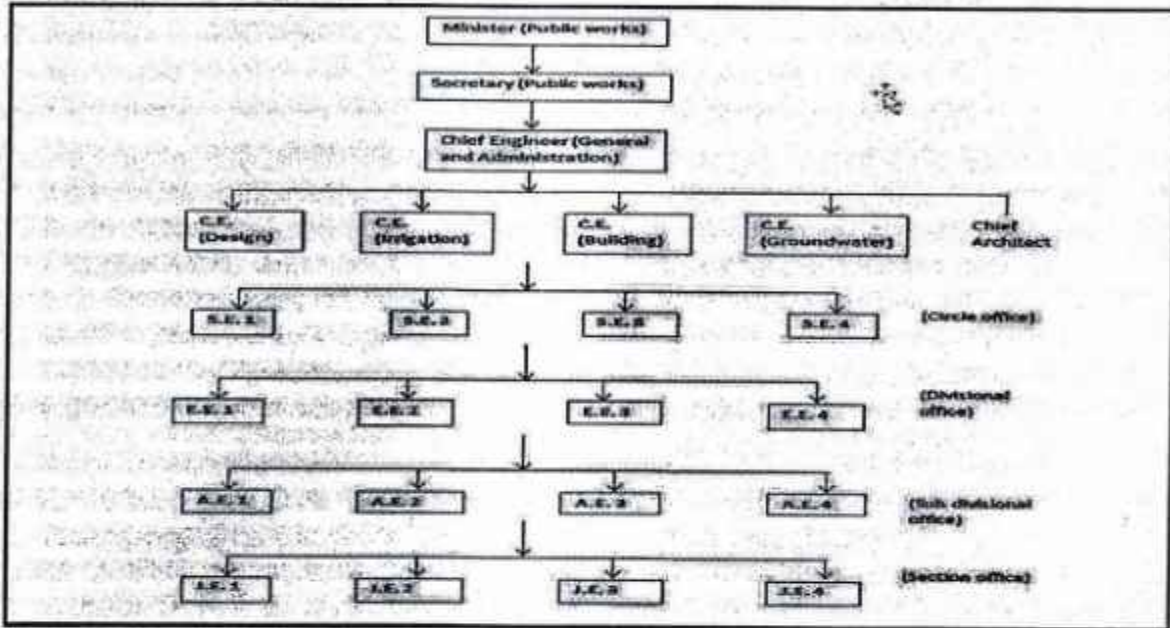
ରାସ୍ତା ଏବଂ କୋଠା (R&B) ବିଭାଗର ପରିଚାଳନା ଗଠନ - ପ୍ରାୟତଃ ପବ୍ଲିକ୍ ୱାର୍କ୍ସ ଡିପାର୍ଟମେଣ୍ଟ (PWD)ର ଏକ ଶାଖା ଭାବରେ କାର୍ଯ୍ୟ କରେ - ସାଧାରଣତଃ ଏକ ପଦାନୁକ୍ରମିକ ମଡେଲ ଅନୁସରଣ କରେ ଯାହା ରାଜନୈତିକ ତଦାରଖ, ପ୍ରଶାସନିକ ନେତୃତ୍ୱ ଏବଂ ବୈଷୟିକ କ୍ଷେତ୍ର କାର୍ଯ୍ୟାଳୟକୁ ପୃଥକ କରିଥାଏ।

ପ୍ରକାର	ମୁଖ୍ୟ ଅଧିକାରୀ	କ୍ଷେତ୍ରାଧିକାର ଏବଂ ଦାୟିତ୍ୱ
କ୍ଷେତ୍ର/ଦୂର	ଅଧ୍ୟକ୍ଷ ଯଜ୍ଞା	୩-୫ ଡିଭିଜନର ତଦାରଖ କରନ୍ତି; ବଡ଼ ଧରଣର ଯୋଜନା ଏବଂ ବୈଷୟିକ ଦଣ୍ଡ ପରିଚାଳନା କରନ୍ତି।
ବିଭାଗ	କାର୍ଯ୍ୟନିର୍ବାହୀ ଯଜ୍ଞା	ସାଧାରଣତଃ ଏକ ଜିଲ୍ଲା ସହିତ ମେଳ ଖାଏ; କାର୍ଯ୍ୟାଳୟ, ବିଲିଂ ଏବଂ ବଜେଟ୍ ନିୟନ୍ତ୍ରଣ ପାଇଁ ଦାୟା।
ଉପ-ବିଭାଗ	ଉପ-ନିର୍ବାହୀ ଯଜ୍ଞା	ପ୍ରାୟତଃ ଏକ ଚାଲୁକା/ବୁକ୍ ସହିତ ସମ୍ପର୍କିତ; କ୍ଷେତ୍ରର ଗୁଣବତ୍ତା ତଦାରଖ କରେ ଏବଂ ବିଲିଂ ଯାଞ୍ଚ କରେ।
ବିଭାଗ	ସହକାରୀ ଯଜ୍ଞା	ମୂଳ ଯୁକ୍ତି; ବୈଷୟିକ କାର୍ଯ୍ୟ, ସାମଗ୍ରୀର ମାପ ଏବଂ ସ୍ଥାନରେ କର୍ମଚାରୀ ପରିଚାଳନା କରେ।

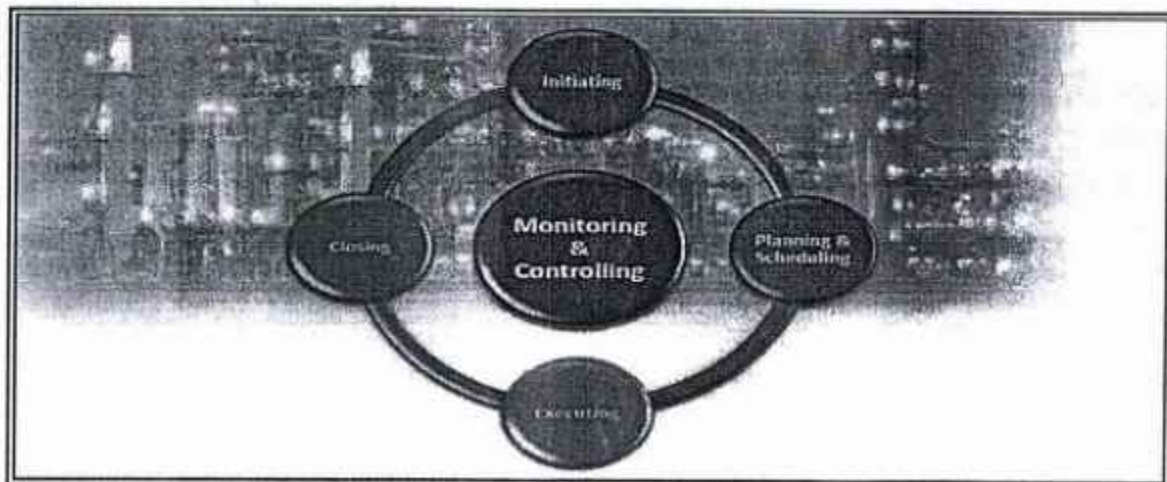
ସୋନପୁର (ସୁବର୍ଣ୍ଣପୁର) ରାସ୍ତା ଏବଂ କୋଠାବାଡ଼ି ଡିଭିଜନ ମଧ୍ୟରେ ଏକ ରାସ୍ତା ପ୍ରକଳ୍ପର ପରିଚାଳନା ଗଠନ ଓଡ଼ିଶା ପୂର୍ବ ବିଭାଗ ଅଧୀନରେ ଏକ ନିର୍ଦ୍ଦିଷ୍ଟ ପଦାନୁକ୍ରମ ଅନୁସରଣ କରେ, ନିର୍ବାହୀ ଯଜ୍ଞା ଜିଲ୍ଲା ପାଇଁ ପ୍ରାଥମିକ କାର୍ଯ୍ୟନିର୍ବାହୀ ମୁଖ୍ୟ ଏବଂ ଚିତ୍ରାକର ଏବଂ ବଣ୍ଟନ ଅଧିକାରୀ ଭାବରେ କାର୍ଯ୍ୟ କରନ୍ତି। କ୍ଷେତ୍ର ପ୍ରକଳ୍ପରେ, ପ୍ରକଳ୍ପଟି ତିନୋଟି ସ୍ତରର ଉପ-ବିଭାଗ - ସୋନପୁର, ବୀରମହାରାଜପୁର ଏବଂ ବିନିକାରେ ପରିଚାଳିତ ହୁଏ - ପ୍ରତ୍ୟେକ ଉପ-ନିର୍ବାହୀ ଯଜ୍ଞା କିମ୍ବା ସହକାରୀ କାର୍ଯ୍ୟନିର୍ବାହୀ ଯଜ୍ଞାଙ୍କ ନେତୃତ୍ୱରେ ଯିଏ ଆକଳନ ପ୍ରସ୍ତୁତ ଏବଂ ବୈଷୟିକ ସ୍ଥାନ ତଦାରଖ କରନ୍ତି। ଏହି ଉପ-ବିଭାଗଗୁଡ଼ିକୁ ଆହୁରି ଆଞ୍ଚଳିକ ବିଭାଗରେ ବିଭକ୍ତ କରାଯାଇଛି, ଯାହା ସହକାରୀ ଯଜ୍ଞା କିମ୍ବା କନିଷ୍ଠ ଯଜ୍ଞାଙ୍କ ଦ୍ୱାରା ପରିଚାଳିତ, ଯେଉଁଠାରେ ତରଳ, ଭଲ୍ଣା ଏବଂ

ପ୍ରକଳ୍ପର ଉଚ୍ଚତମ ସ୍ତରରେ କାର୍ଯ୍ୟକାରୀ କରିବାକୁ ପାଇଁ ଉପରୋକ୍ତ ପଦକ୍ଷେପ ଗ୍ରହଣ କରିବାକୁ ପଡ଼ିଥାଏ ଏବଂ ପ୍ରକଳ୍ପର ସମସ୍ତ ସ୍ତରରେ ପାଇଁ ପାଳନ କରିବାକୁ ପଡ଼ିଥାଏ।

ତୁରନ୍ତପାଇଁ ଭଲ ନିର୍ଦ୍ଦେଶ ଅନୁସାରେ ବୈଷୟିକ କାର୍ଯ୍ୟାୟର ଏବଂ ଗୁଣବତ୍ତା ନିୟନ୍ତ୍ରଣ ପାଇଁ ସିଧାସଳଖ ଯୋଗାଯୋଗ ବିନା ଭାବରେ କାର୍ଯ୍ୟ କରନ୍ତି । ପ୍ରଶାସନିକ ଭାବରେ, ସୋନପୁର ଡିଭିଜନ ବଲାଙ୍ଗୀର (R&B) ସର୍କଲର ଅଧୀନରେ ଯୋଗାଯୋଗ କରନ୍ତି ।



ଏକ ସଫଳ ପ୍ରକଳ୍ପ ପରିଚାଳନା ପାଇଁ ଯୋଜନା ଏବଂ ସମୟ ନିର୍ଦ୍ଧାରଣ ଦୁଇଟି ଗୁରୁତ୍ୱପୂର୍ଣ୍ଣ କାର୍ଯ୍ୟକଳାପ । ପ୍ରକଳ୍ପର ଯୋଜନା, କାର୍ଯ୍ୟାୟର, ତଦାରଖ ଏବଂ ନିୟନ୍ତ୍ରଣ ଏବଂ ଶେଷ ପର୍ଯ୍ୟାୟରେ ଏହି ଦୁଇଟି କାର୍ଯ୍ୟକଳାପର ସଠିକ୍ ସମ୍ପାଦନ ହେଉଛି ସଫଳ କାରଣ, କାରଣ ପ୍ରକଳ୍ପର ଏହି ପର୍ଯ୍ୟାୟରେ ବିକଶିତ ହେଉଥିବା ସମସ୍ତ ପ୍ରକଳ୍ପ ପରିଚାଳନା ପ୍ରଦାନକାରୀ କାର୍ଯ୍ୟ ଯେପରିକି ପ୍ରକଳ୍ପ ନିର୍ଦ୍ଧାରଣ ମୂଲ୍ୟାମା, ସମସ୍ତ ବଜର ସବସ୍ୟ ଏବଂ ଅଂଶଦାନମାନଙ୍କ ଦ୍ୱାରା ପ୍ରକଳ୍ପ ଜୀବନଚକ୍ରରେ ଗୁଣବତ୍ତା, ସମୟ, ମୂଲ୍ୟ ଏବଂ ବିପଦ ଭଳି ସାମାନ୍ୟରେ ପ୍ରକଳ୍ପକୁ ସଫଳତାର ସହିତ ପ୍ରଦାନ କରିବା ପାଇଁ ସ୍ୱଳ୍ପ ରାସ୍ତା ମାନଚିତ୍ର ଭାବରେ କାର୍ଯ୍ୟ କରିବ ।



ସାର୍ବଜନୀନ ଉଦ୍ଦେଶ୍ୟର ପରିସର

ଜନ ଉଦ୍ଦେଶ୍ୟ କ'ଣ ତାହା ଏକ ଖୋଲା ପ୍ରଶ୍ନ ଯାହା ବ୍ୟାଖ୍ୟା ଏବଂ ବ୍ୟବହାର ପାଇଁ ଉପଯୁକ୍ତ। 'ସାର୍ବଜନୀନ ଉଦ୍ଦେଶ୍ୟ' ହେଉଛି ବ୍ୟକ୍ତିଗତ ସମ୍ପର୍କର ବାଧ୍ୟତାମୂଳକ ଅଧିଗ୍ରହଣର ରାଷ୍ଟ୍ରର କ୍ଷମତା ପ୍ରୟୋଗ ପାଇଁ ଏକ ସର୍ତ୍ତ, କିନ୍ତୁ 'ସାର୍ବଜନୀନ ଉଦ୍ଦେଶ୍ୟ' ବାକ୍ୟାଂଶର କୌଣସି ପରିଭାଷା ରଦ୍ଦ କରାଯାଇଥିବା ଧାରା ୩୧(୨) ଅଧୀନରେ, କିମ୍ବା ନୂତନ ଧାରା ୩୦୦A ଅଧୀନରେ କିମ୍ବା ରଦ୍ଦ କରାଯାଇଥିବା ଭୂମି ଅଧିଗ୍ରହଣ ଆଇନ ୧୮୯୪ ଅଧୀନରେ ବିଆଯାଇ ନାହିଁ, କିମ୍ବା କୌଣସି ସୀମା ଧାର୍ଯ୍ୟ କରାଯାଇ ନାହିଁ। ସ୍ୱାକ୍ଷର ଲ' ଅଭିଧାନ 'ସାର୍ବଜନୀନ ଉଦ୍ଦେଶ୍ୟ' ଶବ୍ଦକୁ ସରକାରୀ ଉଦ୍ଦେଶ୍ୟ ସହିତ ସମାନାର୍ଥକ ଭାବରେ ପରିଭାଷିତ କରେ। "ଏକ ସାର୍ବଜନୀନ ଉଦ୍ଦେଶ୍ୟ କିମ୍ବା ସାର୍ବଜନୀନ ବ୍ୟବସାୟ" ଏହାର ଉଦ୍ଦେଶ୍ୟ ପାଇଁ ଏକ ନିର୍ଦ୍ଦିଷ୍ଟ ରାଜନୈତିକ ବିଭାଗ ମଧ୍ୟରେ ସମସ୍ତ ବାସିନ୍ଦା କିମ୍ବା ବାସିନ୍ଦାଙ୍କ ଜନସ୍ୱାସ୍ଥ୍ୟ, ସୁରକ୍ଷା, ନୈତିକତା, ସାଧାରଣ କଲ୍ୟାଣ, ସୁରକ୍ଷା, ସମୃଦ୍ଧି ଏବଂ ସନ୍ତୋଷକୁ ପ୍ରୋତ୍ସାହିତ କରିବା। ସାର୍ବଜନୀନ ଉଦ୍ଦେଶ୍ୟର ପରିସରକୁ ବିସ୍ତାର କରିବା ପାଇଁ ବିଶ୍ୱାସନୀୟ ଉଦ୍ଦେଶ୍ୟ କରାଯାଇଥିଲା ଯେ ଭୂମି ଅଧିଗ୍ରହଣର ଅନୁପସ୍ଥିତିରେ, ଭାରତ ଅନ୍ୟ ଦେଶ ତୁଳନାରେ ଏକ ପାଦ ପଛରେ ରହିବ। ଅନ୍ୟ ଯୁକ୍ତି ଥିଲା ଯେ ଜମି ଅଧିଗ୍ରହଣ ଦ୍ୱାରା ପ୍ରତିଷ୍ଠିତ ନୂତନ ଶିଳ୍ପ ଯୁନିଟ୍ ବହୁ ସଂଖ୍ୟକ ନିଯୁକ୍ତି ସୃଷ୍ଟି କରିବ। ତେଣୁ, ଯୁକ୍ତି ହେଉଛି ଯେ ଶିଳ୍ପ ବିକାଶ ଆର୍ଥିକ ବିକାଶ ଆଡ଼କୁ ନେଇଯାଏ। ତେଣୁ ଏହା ସ୍ପଷ୍ଟ ସୂଚିତ ଯେ ଆଇନଗତ ଉଦ୍ଦେଶ୍ୟ ହେଉଛି "ସାର୍ବଜନୀନ ଉଦ୍ଦେଶ୍ୟ" ବାକ୍ୟାଂଶର ବ୍ୟାପକ ବ୍ୟାଖ୍ୟା କରିବା। ଧାରା ୩୦୦A ଅନୁଯାୟୀ ସ୍ୱାକ୍ଷରପ୍ରାପ୍ତ ବିଶିଷ୍ଟ କ୍ଷେତ୍ରର କ୍ଷମତା ବ୍ୟବହାର ପାଇଁ ସାର୍ବଜନୀନ ଉଦ୍ଦେଶ୍ୟର ଅସ୍ଥିତ ଏବଂ ଅଧିଗ୍ରହଣିତ ସମ୍ପତ୍ତି ପାଇଁ କ୍ଷତିପୂରଣ ପ୍ରଦାନ ଆବଶ୍ୟକ, ପରିମାଣ ଯଥାର୍ଥ ଏବଂ ଅଧିଗ୍ରହଣିତ ସମ୍ପତ୍ତି ସହିତ ସମାନ ହେବା ଆବଶ୍ୟକ ନୁହେଁ କିନ୍ତୁ ସେହି ସମୟରେ ଏହା ଉପଯୁକ୍ତ ହେବା ଉଚିତ୍ ନୁହେଁ। ଯେକୌଣସି ପରିସ୍ଥିତିରେ ଆଇନ 'ସାର୍ବଜନୀନ ଉଦ୍ଦେଶ୍ୟ' ଏବଂ 'ପର୍ଯ୍ୟାପ୍ତ ଦେୟ'ର ଆବଶ୍ୟକତା ପୂରଣ କରିବାରେ ବିଫଳ ହୁଏ, ଏହାକୁ ଧାରା ୩୦୦A ଅନୁଯାୟୀ ଅବୈଧ ବୋଲି ଧରାଯାଇପାରେ। ଏହି ପରିସ୍ଥିତିରେ ଏହା ସ୍ପଷ୍ଟ ଯେ ଜମି ଅଧିଗ୍ରହଣ ଲୋକଙ୍କ ପାଇଁ ଜଳସେଚନରେ ବିକାଶ ପାଇଁ ପ୍ରକଟ୍ ପାଇଁ । ଏହା ପଡ଼ୋଶୀ ଅଞ୍ଚଳର ସମସ୍ତ ଭିତ୍ତିଭୂମି ବିକାଶ କାର୍ଯ୍ୟକଳାପ ପାଇଁ ଅତ୍ୟାବଶ୍ୟକ ଏବଂ ନିକଟବର୍ତ୍ତୀ ଅଞ୍ଚଳର ଲୋକଙ୍କ ଆର୍ଥିକ ବିକାଶ ପାଇଁ ଆବଶ୍ୟକ।

୩୧ ଡିସେମ୍ବର ୨୦୧୩ ପର୍ଯ୍ୟନ୍ତ ବଳବତ୍ତର ରହିଥିଲା, ଯେତେବେଳେ ଏହାକୁ ପ୍ରତ୍ୟାହାର କରାଯାଇ ଭୂମି ଅଧିଗ୍ରହଣ, ପୁନର୍ବାସ ଏବଂ ପୁନର୍ବାସରେ ନ୍ୟାୟସଙ୍ଗତ କ୍ଷତିପୂରଣ ଏବଂ ସ୍ୱଳ୍ପତା ଅଧିକାର ଆଇନ, ୨୦୧୩ ଦ୍ୱାରା ବଦଳାଯାଇଥିଲା। ଏହି ଆଇନ, ୨୦୧୩, 'ଜନସାଧାରଣଙ୍କୁ ସାଧାରଣ ଲାଭ ସଂଗ୍ରହ', 'ଜନସାଧାରଣ ସ୍ୱାର୍ଥ' ଭଳି ନିର୍ଦ୍ଦିଷ୍ଟ ବାକ୍ୟାଂଶ ବ୍ୟବହାର କରୁଛି। ଆଇନ ୨୦୧୩ ଆଇନଗତ ଭାବରେ ନିର୍ଦ୍ଦିଷ୍ଟ ଏବଂ ନିର୍ଦ୍ଦିଷ୍ଟ ସାର୍ବଜନୀନ ଉଦ୍ଦେଶ୍ୟକୁ ବଜାୟ ରଖୁଛି, ଅର୍ଥାତ୍ କେବଳ ରାଜନୈତିକ ସ୍ୱାର୍ଥ, ଜାତୀୟ ସୁରକ୍ଷା, ଭିତ୍ତିଭୂମି ପ୍ରକଟ୍ ଉତ୍ପାଦି ପାଇଁ। ଏହାର ଅର୍ଥ ହେଉଛି ଅଧିଗ୍ରହଣରେ ସରକାରୀ ହସ୍ତକ୍ଷେପ କେବଳ ପ୍ରତିରକ୍ଷା, ରେଳବାଇ, ରାସ୍ତା, ରାଜପଥ ଏବଂ ସେତୁ ଏବଂ କିଛି ଉଦ୍ଦେଶ୍ୟ ପ୍ରକଟ୍ ପର୍ଯ୍ୟନ୍ତ ସୀମିତ। ଏହା ମଧ୍ୟ ସୁନିଶ୍ଚିତ କରାଯାଇଛି ଯେ ପ୍ରକଟ୍ ପ୍ରଭାବିତ ପରିସରର ୮୦ ପ୍ରତିଶତକ ସମ୍ପତ୍ତି (ପୂର୍ବ ସୂଚନା ପ୍ରକ୍ରିୟା ମାଧ୍ୟମରେ) ଆବଶ୍ୟକ। ଏହି ଆଇନ ଆଠ ପ୍ରକାରର ଭୂମି ଅଧିଗ୍ରହଣକୁ "ସାର୍ବଜନୀନ ଉଦ୍ଦେଶ୍ୟ ଭାବରେ" ପରିଭାଷିତ କରେ ଯାହା ମଧ୍ୟରୁ ଗୋଟିଏ "ପ୍ରକଟ୍ ପ୍ରଭାବିତ ପରିସର ପାଇଁ ପ୍ରକଟ୍" ଏବଂ ଅନ୍ୟ ଏକ "ସାର୍ବଜନୀନ ଉଦ୍ଦେଶ୍ୟ ପାଇଁ ଘରୋଇ କମ୍ପାନୀଗୁଡ଼ିକ ପାଇଁ"। ବର୍ତ୍ତମାନର ପରିସ୍ଥିତିରେ ପ୍ରକଟ୍ ପାଇଁ ଭୂମି ଅଧିଗ୍ରହଣ କରାଯାଇଛି । ଯାହାର ଉଦ୍ଦେଶ୍ୟ ପ୍ରତ୍ୟକ୍ଷ ଏବଂ ପରୋକ୍ଷ ଭାବରେ ସାଧାରଣ ଉଦ୍ଦେଶ୍ୟ ପାଇଁ, କାରଣ ପ୍ରଭାବିତ ପ୍ରକଟ୍ ଅଞ୍ଚଳର ସମସ୍ତ ଭିତ୍ତିଭୂମି ବିକାଶ କାର୍ଯ୍ୟକଳାପ ପାଇଁ ବ୍ୟବହୃତ ହୁଏ। ଭୂମି ଅଧିଗ୍ରହଣର ବର୍ତ୍ତମାନର ମାମଲାର ସାମଗ୍ରିକତାକୁ ବିଚାରକୁ ନେଇ, ସାମାଜିକ ପ୍ରଭାବ ଅଧ୍ୟୟନ ଏହି ବିଚାରିତ ନିଷ୍ପତ୍ତିରେ ପହଞ୍ଚେ ଯେ ପ୍ରକଟ୍ ପ୍ରତ୍ୟକ୍ଷ ଏବଂ ପରୋକ୍ଷ ଭାବରେ ଲୋକଙ୍କ ଦୃଢ଼ ଲାଭ ପାଇଁ ଏବଂ ସାଧାରଣ ଉଦ୍ଦେଶ୍ୟ ପୂରଣ କରିବ।

୨.୪. ପ୍ରକଟ୍ ଆକାର, ସ୍ଥାନ, କ୍ଷମତା, ଆଉଟପୁଟ୍, ଉତ୍ପାଦନ ଲକ୍ଷ୍ୟ, ମୂଲ୍ୟ ଏବଂ ବିପଦ ବିବରଣୀ
ରାସ୍ତାର ମୋଟ ଲମ୍ବ ପ୍ରାୟ ୬.୭୪୪ କିଲୋମିଟର ଥିଲା। ଏହାର ୩୫୦ ମିଟର ଲମ୍ବ (ଅର୍ଥାତ୍ ଚେନେକ୍: ୫/୦୦୦ କିଲୋମିଟରରୁ ୫/୩୫୦ କିଲୋମିଟର) ପରୋକ୍ଷ ଜମି ଦେଇ ଯାଉଥିବାରୁ, ଆଲାଇଭ୍‌ସ୍ପ୍ରେ ପରିବର୍ତ୍ତନ କରାଯାଇଛି ଯାହା ଫଳରେ ରାସ୍ତାର ଲମ୍ବ ୨୦ ମିଟର ବୃଦ୍ଧି ପାଇଛି।

ରାଷ୍ଟ୍ରା କାମ - ଉତ୍କଳିକରଣ ପାଇଁ ପ୍ରସ୍ତାବିତ ରାଷ୍ଟ୍ରା ମୋଟ ଲମ୍ବ ୬୭୬୪ କିଲୋମିଟର (ଅର୍ଥାତ୍ ୦/୦୦୦ କିଲୋମିଟରରୁ ୬୭୬୪ କିଲୋମିଟର)। ଏହି ରାଷ୍ଟ୍ରାକୁ ୪ (ଚାରି) ଭାଗରେ ଭଙ୍ଗି କରାଯାଇ ପଡ଼ିବ।

ସାରଣୀ ୨.୧ ପ୍ରକଳ୍ପର ଅବଧି

ପ୍ରକାର	ଚେନେଜ୍	ଦୈର୍ଘ୍ୟ	ବିବ୍ୟାପନ କ୍ୟାରେଜ୍ ଏବଂ ପ୍ରକାର	ପ୍ରସ୍ତାବିତ କ୍ୟାରେଜ୍
୧.	୦/୦୦୦ କିଲୋମିଟରରୁ ୦/୫୫୮ କିଲୋମିଟର ପର୍ଯ୍ୟନ୍ତ ୦/୬୨୫ କିଲୋମିଟରରୁ ୧/୦୨୫ କିଲୋମିଟର ୩/୨୯୫ କିଲୋମିଟରରୁ ୩/୫୭୯ କିଲୋମିଟର ୩/୬୪୦ କିମି ରୁ ୩/୮୩୮ କିମି ୫/୨୧୧ କିମି ରୁ ୫/୨୯୫ କିମି	୧୩୬୫ ମିଟର	ଗୋଟିଏ ଲେନ୍ (ହାରାହାରି) ସିମେଣ୍ଟ କଂକ୍ରିଟ୍ ରାଷ୍ଟ୍ରା	ଡବଲ୍ ଲେନ୍ (ଓଭରଲେଇ)
୨।	୦/୫୫୮ କିଲୋମିଟରରୁ ୦/୬୨୫ କିଲୋମିଟର ୧/୩୬୬ କିଲୋମିଟରରୁ ୩/୨୯୫ କିଲୋମିଟର ୩/୫୭୯ କିମି ରୁ ୩/୬୪୦ କିଲୋମିଟର ୩/୮୩୮ କିମି ରୁ ୫/୦୦୦ କିଲୋମିଟର ୫/୩୬୦ କିଲୋମିଟରରୁ ୫/୬୧୧ କିଲୋମିଟର ୫/୬୯୫ କିମି ରୁ ୬/୬୬୪ କିଲୋମିଟର	୪୬୧୯ ମିଟର	ଗୋଟିଏ ଲେନ୍ (ହାରାହାରି) ବିଚ୍ଚିନିମୟ୍ କ୍ରିଟେଡ୍ ରୋଡ୍	ଡବଲ୍ ଲେନ୍ (ପ୍ରଶସ୍ତ ଏବଂ ସୁଦୃଢ଼ୀକରଣ)
୩।	୦/୬୨୫ କିଲୋମିଟରରୁ ୧/୦୨୫ କିଲୋମିଟର	୪୦୦ ମିଟର	ଗୋଟିଏ ଲେନ୍ (ହାରାହାରି) ସିମେଣ୍ଟ କଂକ୍ରିଟ୍ ରାଷ୍ଟ୍ରା	ଚାରି ଲେନ୍ (ଓଭରଲେଇ)
୪।	୫/୦୦୦ କିଲୋମିଟରରୁ ୫/୩୬୦ କିଲୋମିଟର ପର୍ଯ୍ୟନ୍ତ	୩୬୦ ମିଟର	ମାଟି ପୁଷ୍ପ	ଡବଲ୍ ଲେନ୍ (କ୍ରୁଟନ ସଂରଚନା)

ନିର୍ମାଣ ତତ୍ତ୍ୱାବଳୀଗୁଡ଼ିକ କାର୍ଯ୍ୟ: - ୧ (ଏକ) ନମ୍ବର ବସ୍ତୁସେଲ୍ କଲଭର୍ଟର ପୁନଃନିର୍ମାଣ , ୪ (ଚାରି) ନମ୍ବର ରିପୋର୍ଟିଂ ସିମେଣ୍ଟ କଂକ୍ରିଟ୍ ପ୍ଲାଟ୍ କଲଭର୍ଟର ପୁନଃନିର୍ମାଣ ଏବଂ ୮ (ଆଠ) ନମ୍ବରର ପୁନଃନିର୍ମାଣ ପାଇଁ ବ୍ୟବସ୍ଥା । ଆକଳନରେ ହୁଏତ ପାଇଁ କଲଭର୍ଟ ବିଆଯାଇଛି ।

ସୁରକ୍ଷା କାର୍ଯ୍ୟ: - ଆକଳନରେ ୮୦୦ ମିଟର ଗଭୀର ଡ୍ରେନ୍ ନିର୍ମାଣ ପାଇଁ ବ୍ୟବସ୍ଥା ବିଆଯାଇଛି । ପୁଟପାଥ୍ ସହିତ ୨୦୨୫ ମିଟର ଲମ୍ବା ନିର୍ମିତ ଅଞ୍ଚଳରେ ସସର ଡ୍ରେନ୍ ୮୦ ମିଟରର ବ୍ୟବସ୍ଥା ମଧ୍ୟ ବିଆଯାଇଛି । ଉଚ୍ଚ ବନ୍ଧ ଅଂଶରେ ପ୍ରତିବନ୍ଧିତ ପଥ ଅଧିକାର ହେତୁ ରାଷ୍ଟ୍ରା ବନ୍ଧକୁ ସୁରକ୍ଷା ଦେବା ପାଇଁ ଟୋ ଖାଲ୍ ବିଆଯାଇଛି ।

ହାର:- ରାଜ୍ୟ ସୂଚୀ ଏବଂ ଗୃହୀତ ହାର ବିଶ୍ଳେଷଣ ଉପରେ ଆଧାର କରି ଆକଳନ ପ୍ରସ୍ତୁତ କରାଯାଇଛି- କର୍ପୋରେଟ୍ ସାମାଜିକ ଦାୟିତ୍ୱ -୨୦୧୪ (ଓଏନପିଏସ୍ ଇନିଟି ପରବର୍ତ୍ତୀ) । ଓଡ଼ିଶା ସରକାରଙ୍କ ଶ୍ରମ ହାରର ବର୍ତ୍ତମାନର ମଜୁରୀ ଗ୍ରହଣ କରାଯାଇଛି । SAILର ମୂଲ୍ୟ ଚାଲିକା ଅନୁଯାୟୀ ଇଣ୍ଡିଆର ମୂଲ୍ୟ ଏବଂ ଇଣ୍ଡିଆର ମୂଲ୍ୟ ପରିଚାଳନା ହାର ଅନୁଯାୟୀ ରିପୋର୍ଟିଂ ସିମେଣ୍ଟ କଂକ୍ରିଟ୍ ହୁଏତ ପାଇଁ ର ମୂଲ୍ୟ ବିଚାର କରାଯାଇଛି । ଇଣ୍ଡିଆନ୍ ଅଏଲ୍ କର୍ପୋରେସନ୍ ଲିମିଟେଡର ବର୍ତ୍ତମାନର ମୂଲ୍ୟ ଚାଲିକା ଅନୁଯାୟୀ ବିନୁମେନ୍/ ଏମଲ୍ ର ମୂଲ୍ୟ ବିଚାର କରାଯାଇଛି ।

ନିର୍ମାଣ କାର୍ଯ୍ୟକ୍ରମ: - ଓଡ଼ିଶା ପବ୍ଲିକ୍ ୱାର୍କ୍ସ ବିପାର୍ଟମେଣ୍ଟ କୋର୍ଡ୍ ଅନୁଯାୟୀ ଚେଣ୍ଡର ପ୍ରକ୍ରିୟା ସମାପ୍ତ ହେବା ପରେ ନିଷ୍ପତ୍ତି ନିଆଯିବା ସଂସ୍ଥା ମାଧ୍ୟମରେ କାର୍ଯ୍ୟ କରାଯିବ । କାର୍ଯ୍ୟ ପ୍ରଦାନ ଚାରିଖରୁ ନଅ ମାସ ମଧ୍ୟରେ କାର୍ଯ୍ୟ ସମାପ୍ତ କରିବାକୁ ଆପାତତଃ ପ୍ରସ୍ତାବ ବିଆଯାଇଛି ।

ନିର୍ଦ୍ଦେଶନା: - କାର୍ଯ୍ୟ ସମ୍ପାଦନ ସମୟରେ ସବୁକ ପରିବହନ ଏବଂ ରାଜପଥ ମଜୁରୀଲୟ ଏବଂ ଓଡ଼ିଶା ରାଜ୍ୟ ପବ୍ଲିକ ୱାର୍କସ୍ ବିଭାଗ ଦ୍ୱାରା ନିର୍ଦ୍ଦାରିତ ମାନକ ନିର୍ଦ୍ଦେଶନା ଅନୁସରଣ କରାଯିବ।

ସାରଣୀ ୨.୨ ପ୍ରକଳ୍ପର ସାଧାରଣ ସାରାଂଶ

SL ନମ୍ବର	ବ୍ୟବସ୍ଥା	ମୂଳ ଆକଳନ (A/A) ଅନୁସାରେ		ସଂଶୋଧିତ ଆକଳନ ଭାବରେ	
		ଦୈନିକ କିମି/ନମ୍ବର	ପରିମାଣ	ଦୈନିକ କିମି/ନମ୍ବର	ପରିମାଣ
୧	ଉପଯୁକ୍ତ ରାସ୍ତା				
	ଭାଗ-୧	୧.୩୭୫	୨୭,୭୩୯,୭୯୯.୦୮ ଟଙ୍କା	୧.୩୭୫	୨୭,୫୦୯,୩୫୧.୮୩ ଟଙ୍କା
	ଭାଗ-୨	୪.୯୭୯	୫୨,୩୭୪,୫୭୭.୨୨ ଟଙ୍କା	୪.୭୧୯	୪୯,୧୮୭,୭୭୦.୫୫ ଟଙ୍କା
	ଭାଗ-୩	୦.୪୦୦	ଟଙ୍କା ୮,୭୫୨,୩୫୪.୯୯	୦.୪୦୦	ଟଙ୍କା ୮,୭୫୨,୩୫୪.୯୯
	ଭାଗ-୪ (ତୁଳନ ସଂରଚନା)	-	-	୦.୩୭୦	୪,୨୯୧,୦୨୭.୬୮ ଟଙ୍କା
	ସବୁକ ମୁରାସା ବ୍ୟବସ୍ଥା		ଟଙ୍କା ୧୮୫୪୪୩୧.୪୦		ଟଙ୍କା ୧୮୦୪୫୭୭.୬୮
	ମୋଟ	୭.୧୫୪	ଟଙ୍କା ୯୦,୭୨୧,୧୫୧.୭୯	୭.୧୨୪	ଟଙ୍କା ୯୧,୫୪୪,୦୭୧.୬୩
୨	ସିଟି କାମ କରେ।				
	ଭେଣ୍ଟର RCC ବନ୍ଧୁ କଲଭର୍ଟ ନିର୍ମାଣ । ୧ x ୫.୦mx ୩.୦୦m।	୧	ଟଙ୍କା ୩,୨୨୭,୭୩୧.୯୦	୧	ଟଙ୍କା ୩,୨୨୭,୭୩୧.୯୦
	ଭେଣ୍ଟର RCC ସ୍ଲାବ୍ କଲଭର୍ଟ ନିର୍ମାଣ । ୧ x ୧.୫୦mx ୧.୦୦m।	୩	ଟଙ୍କା. ୨୦୯୭୮୫୪.୦୦	୩	ଟଙ୍କା. ୨୦୯୭୮୫୪.୦୦
	RCC ସ୍ଲାବ୍ କଲଭର୍ଟ ନିର୍ମାଣ । ୧ x ୩.୦୦ ମିଟର x ୨.୦୦ ମିଟର।	୧	ଟଙ୍କା ୧୩,୭୨,୯୫୫.୧୧	୧	ଟଙ୍କା ୧୩,୭୨,୯୫୫.୧୧
	୧୦୦୦ ମିମି ବ୍ୟାସ ଏକ ଧାଡ଼ି ହୁଏମ୍ ପାଇପ୍ କଲଭର୍ଟ ନିର୍ମାଣ	୪	ଟଙ୍କା ୯୩୨,୭୭୩.୩୨ ଟଙ୍କା	୪	ଟଙ୍କା ୯୩୨,୭୭୩.୩୨ ଟଙ୍କା
	୧୦୦୦ମିମି ବ୍ୟାସ ଡବଲ ରୋ ହୁଏମ୍ ପାଇପ୍ କଲଭର୍ଟ ନିର୍ମାଣ	୪	ଟଙ୍କା. ୧୫୦୦,୨୫୯.୭୭	୪	ଟଙ୍କା. ୧୫୦୦,୨୫୯.୭୭
	ବିଦ୍ୟମାନ କଲଭର୍ଟଗୁଡ଼ିକର ବିଚ୍ଛିନ୍ନକରଣ	୯	ଟଙ୍କା ୨୨୪,୦୭୮.୮୩	୯	୨୨୪,୦୭୮.୮୩ ଟଙ୍କା
			୯,୩୮୪,୭୨୨.୯୨ ଟଙ୍କା		୯,୩୮୪,୭୨୨.୯୨ ଟଙ୍କା
୩	ସୁରକ୍ଷା କାର୍ଯ୍ୟ				
	ବଂକ୍ରୁଟ୍ ହେବୁ ନିର୍ମାଣ	୮୦୦	ଟଙ୍କା ୪,୫୮୪,୭୫୮.୦୫	୮୦୦	ଟଙ୍କା ୪,୫୮୪,୭୫୮.୦୫
	ସସରୁ ହେବୁ ନିର୍ମାଣ	୨୦୨୫	ଟଙ୍କା ୩,୩୦୨,୯୭୪.୩୬	୨୦୨୫	ଟଙ୍କା ୩,୩୦୨,୯୭୪.୩୬
	ଗୋ କାଢ଼ୁ ନିର୍ମାଣ	୮୦	ଟଙ୍କା ୩୧୨,୨୩୨.୩୦	୮୦	ଟଙ୍କା ୩୧୨,୨୩୨.୩୦
			ଟଙ୍କା ୮,୧୯୯,୮୬୪.୭୧		ଟଙ୍କା ୮,୧୯୯,୮୬୪.୭୧

	ମୋଟ କାର୍ଯ୍ୟ	ଟଙ୍କା ୧୦୮,୩୦୫,୬୩୯.୩୨	ଟଙ୍କା ୧୦୯,୧୨୮,୫୫୯.୩୬
	ବିମ୍ବ ବୁହନ୍ତୁ	ଟଙ୍କା ୧୦୮,୩୦୫,୬୩୯.୦୦	ଟଙ୍କା ୧୦୯,୧୨୮,୫୫୯.୦୦
	CGST @ ୬%	ଟଙ୍କା ୬,୪୯୮,୩୩୮.୦୦	ଟଙ୍କା ୬,୫୪୭,୭୧୪.୦୦
	SGST @ ୬%	ଟଙ୍କା ୬,୪୯୮,୩୩୮.୦୦	ଟଙ୍କା ୬,୫୪୭,୭୧୪.୦୦
	ଆବସ୍ଥିକତା @ ୧%	ଟଙ୍କା ୧୦,୮୩,୦୫୬.୦୦	ଟଙ୍କା ୧୦,୯୧,୨୮୬.୦୦
	ଗୁଣବତ୍ତା ନିୟନ୍ତ୍ରଣ @ ୧%	ଟଙ୍କା ୧୦,୮୩,୦୫୬.୦୦	ଟଙ୍କା ୧୦,୯୧,୨୮୬.୦୦
	ବିଦ୍ୟୁତ୍ ଖୁଣ୍ଟ, ଗ୍ରାହ୍ୟତା ଇତ୍ୟାଦି, ପିଏଚ୍ କାମ ଏବଂ ଗଛ କାଟିବା, ରୋପଣ ଇତ୍ୟାଦି ଭଳି ଉପଯୋଗୀ ସ୍ଥାନାନ୍ତର।	୧୫,୮୦୫,୦୬୩.୦୦ ଟଙ୍କା	ଟଙ୍କା ୧୫,୯୫୮,୮୪୩.୦୦
	ବିଦ୍ୟୁତ୍ ଖୁଣ୍ଟ, ଗ୍ରାହ୍ୟତା ଇତ୍ୟାଦି ଉପଯୋଗୀ ସ୍ଥାନାନ୍ତର ଏବଂ ଗଛ କାଟିବା, ରୋପଣ ଇତ୍ୟାଦି।	୧୦,୬୦୭,୦୦୦.୦୦ ଟଙ୍କା	୧୧,୫୫୩,୨୨୦.୦୦ ଟଙ୍କା
		୧୪୯,୯୮୦,୪୯୦.୦୦ ଟଙ୍କା	ଟଙ୍କା ୧୫୦,୯୧୮,୬୨୨.୦୦
		୧୪୯,୯୮୦,୦୦୦.୦୦ ଟଙ୍କା	୧୫୦,୯୧୯,୦୦୦.୦୦ ଟଙ୍କା

୨.୫ ବିକଳଗୁଡ଼ିକର ପରୀକ୍ଷା

ବିଶେଷଜ୍ଞ, ଇଞ୍ଜିନିୟର ଏବଂ ବୈଷୟିକ ଦଳ କ୍ଷେତ୍ର ସର୍ତ୍ତେ କରିଥିଲେ । ଏହା ଦର୍ଶାଉଛି ଯେ ସ୍ଥାନର ବିକଳବର୍ତ୍ତୀ ସ୍ଥାନରେ କୌଣସି ଅସ୍ୱାଭାବିକ ବୁଲାଇଲି ଏବଂ ସଂଗମ ନାହିଁ । ତେଣୁ ସ୍ଥାନରେ ପ୍ରସ୍ତାବିତ ପ୍ରକଳ୍ପ ସମ୍ଭବପର । ପ୍ରକଳ୍ପ ସ୍ଥାନ କ୍ଷେତ୍ର ପରିକ୍ରମା କରି ଏବଂ ପ୍ରସ୍ତାବିତ ପ୍ରକଳ୍ପକୁ ଦୃଷ୍ଟିରେ ରଖି ଚୟନ କରାଯାଇଥିଲା । ବିଦ୍ୟମାନ ସ୍ଥାନକୁ ସର୍ବୋତ୍ତମ ଭାବରେ ଚୟନ କରାଯାଇଥିଲା ।

ସୋନପୁର ଜିଲ୍ଲାର ସୋନପୁର ଚହସିଲ ଅନ୍ତର୍ଗତ ଚାରୋଟି ଗ୍ରାମ ପ୍ରକଳ୍ପ ପାଇଁ ଉପଯୁକ୍ତ ଏବଂ ଚୟନିତ ବୋଲି ବିବେଚନା କରାଯାଏ । ସ୍ଥାନ ଚୟନ ନିମ୍ନଲିଖିତ ବିଚାର ଉପରେ ଆଧାରିତ:

- ଉପଯୁକ୍ତ ଏବଂ ପର୍ଯ୍ୟାପ୍ତ ଜମିର ଉପଲବ୍ଧତା
- ପ୍ରସ୍ଥାନ ରାସ୍ତାର ଉପଲବ୍ଧତା
- ପରିବେଶଗତ ବିକଳଗୁଡ଼ିକ
- ଭିତ୍ତିଭୂମି ସୁବିଧାର ଉପଲବ୍ଧତା

୨.୬ ପ୍ରକଳ୍ପ ନିର୍ମାଣର ପର୍ଯ୍ୟାୟ

ରାସ୍ତା ଉନ୍ନତି ପ୍ରକଳ୍ପଗୁଡ଼ିକ ସାଧାରଣତଃ ଏକ ସଂରଚିତ ଜୀବନଚକ୍ର ଅନୁସରଣ କରନ୍ତି: ଯୋଜନା/ସମ୍ଭାବ୍ୟତା, ଡିଜାଇନ୍, ଭୂମି ଅଧିଗ୍ରହଣ/ଅନୁମତି, ନିର୍ମାଣ (ସାଇଟ୍ ପ୍ରସ୍ତୁତି, ମାଟି କାମ, ଜଳ ନିଷ୍କାସନ, ରାସ୍ତା ନିର୍ମାଣ), ଏବଂ ନିର୍ମାଣ ପରବର୍ତ୍ତୀ ବନ୍ଦ । ପ୍ରମୁଖ ପଦକ୍ଷେପଗୁଡ଼ିକ ମଧ୍ୟରେ ପ୍ରକଳ୍ପ ପରିସର ସ୍ଥିର କରିବା, ପାଣି ସୁରକ୍ଷିତ କରିବା, ସ୍ଥାନ ବିଶ୍ଳେଷଣ କରିବା ଏବଂ ରାସ୍ତା ନିର୍ମାଣ ଏବଂ ଶେଷ କରିବା ମାଧ୍ୟମରେ କଠୋର ଗୁଣବତ୍ତା ନିୟନ୍ତ୍ରଣ କରିବା ଅନ୍ତର୍ଭୁକ୍ତ ।

ନିର୍ମାଣ-ପୂର୍ବ ଏବଂ ଗତିଶୀଳତା ପର୍ଯ୍ୟାୟ - ଏକ ରାସ୍ତା ଉଦ୍ଘାଟନ ପ୍ରକଳ୍ପର ନିର୍ମାଣ କାର୍ଯ୍ୟ ନିର୍ମାଣ-ପୂର୍ବ ଏବଂ ଗତିଶୀଳତା ପର୍ଯ୍ୟାୟ ସହିତ ଆରମ୍ଭ ହୁଏ । ଏହି ପର୍ଯ୍ୟାୟ ମଧ୍ୟରେ, ଠିକାଦାର ଭାରୀ ଉପକରଣଗୁଡ଼ିକୁ ସ୍ଥାନକୁ ସ୍ଥାନାନ୍ତର କରନ୍ତି, ଅସ୍ଥାୟୀ ଅଫିସ୍ ଟ୍ରେଲର ସ୍ଥାପନ କରନ୍ତି ଏବଂ ଆବଶ୍ୟକ ସୁରକ୍ଷା ବ୍ୟବସ୍ଥା ସ୍ଥାପନ କରନ୍ତି । ଏହି ପର୍ଯ୍ୟାୟର ଏକ ଗୁରୁତ୍ୱପୂର୍ଣ୍ଣ ଅଂଶ ହେଉଛି ଛାଫିକ୍ ପରିଚାଳନା ଯୋଜନାର କାର୍ଯ୍ୟକାରୀତା, କୌଣସି ଭୌତିକ ଭଙ୍ଗା ଆରମ୍ଭ ହେବା ପୂର୍ବରୁ ଛାଇଭରମାନଙ୍କୁ ପୁନଃପଥ ଦେବା ଏବଂ ଶ୍ରମିକମାନଙ୍କୁ ସୁରକ୍ଷା ଦେବା ପାଇଁ କୋର୍, ବାଧା ଏବଂ ଅସ୍ଥାୟୀ ସାଇନେଜ୍ ବ୍ୟବହାର କରିବା ।

ସଫା କରିବା ଏବଂ ମାଟି ବାମ ପର୍ଯ୍ୟାୟ - ସ୍ଥାନଟି ସୁରକ୍ଷିତ ହେବା ପରେ, ପ୍ରକଳ୍ପ ସଫା କରିବା ଏବଂ ମାଟି ବାମ ପର୍ଯ୍ୟାୟକୁ ଚାଲିଯାଏ । ଏଥିରେ ପୁରୁଣା ପିଚୁ କାଢ଼ିବା, ଉତ୍ତାପଶେଷ ଅପସାରଣ କରିବା ଏବଂ ଆବଶ୍ୟକ ଭଙ୍ଗାରେ ପହଞ୍ଚିବା ପାଇଁ ମାଟି ଖନନ କରିବା ଅନ୍ତର୍ଭୁକ୍ତ । ଇଞ୍ଜିନିୟରମାନେ ଏହି ସମୟ ମଧ୍ୟରେ ସବ୍‌ଗ୍ରାଉଣ୍ଡ ସ୍ଥିରାକରଣ ଉପରେ ଅଧିକ ଧ୍ୟାନ ଦିଅନ୍ତି, କୃତନ ରାସ୍ତାର ଓଜନକୁ ସମର୍ଥନ କରିବା ପାଇଁ ପ୍ରାକୃତିକ ଭୂମିକୁ ସଜ୍ଜିତ କରନ୍ତି । ଯଦି ମାଟି ଦୁର୍ବଳ ଥାଏ, ତେବେ ଏକ ବୃକ୍, ଅପ୍ରତିରୋଧୀ ମୂଳକୁଆ ସୃଷ୍ଟି କରିବା ପାଇଁ ଚୂନ ଜିପ୍ସ ସିମେଣ୍ଟ ଭଳି ମିଶ୍ରଣ ମିଶ୍ରିତ ହୋଇପାରେ ।

ଜଳ ନିଷ୍କାସନ ଏବଂ ଉପଯୋଗୀତା ସମୟ ପର୍ଯ୍ୟାୟ - ଭିତ୍ତିଭୂମି କାର୍ଯ୍ୟ ପରେ, ଜଳ ନିଷ୍କାସନ ଏବଂ ଉପଯୋଗୀତା ସମୟ ପର୍ଯ୍ୟାୟକୁ ପ୍ରାଥମିକତା ଦିଆଯାଏ । କର୍ମଚାରୀମାନେ କଲଭର୍ଟ, ଷ୍ଟର୍ମ ଡ୍ରେନ୍ ଏବଂ କର୍ଟ ଇନଲେଟ୍ ସ୍ଥାପନ କିମ୍ବା ଅପଗ୍ରେଡ୍ କରନ୍ତି ଯାହା ଦ୍ୱାରା ବର୍ଷାଜଳ ଛାଇଭିଂ ପୃଷ୍ଠରୁ ଦୂରକୁ ପ୍ରବାହିତ ହୁଏ, ଯାହା ଜଳପ୍ଲାନିଂ ଏବଂ ସଂରଚନାତ୍ମକ କ୍ଷୟକୁ ରୋକିଥାଏ । ଏକକାଳୀନ, ଅଧିକ ଘନିଷ୍ଠ ପେଭିଙ୍ଗ୍ ପର୍ଯ୍ୟାୟ ସମୟରେ ସେବା ବାଧାକୁ ଏଡାଇବା ପାଇଁ ବିଦ୍ୟମାନ ଭୂତଳ ଉପଯୋଗୀତା - ଯେପରିକି ଜଳ ମୁଖ୍ୟ, ଗ୍ୟାସ୍ ଲାଇନ, କିମ୍ବା ଫାଇବର ଅପ୍ଟିକ୍ ବେକ୍ସଲ୍ - ପ୍ରାୟତଃ ସ୍ଥାନାନ୍ତରିତ କିମ୍ବା ସୁରକ୍ଷିତ କରାଯାଇଥାଏ ।

ସବ୍-ବେସ୍ ଏବଂ ବେସ୍ ବୋର୍ଡ ସ୍ଥାପନ ପର୍ଯ୍ୟାୟ - ସବ୍-ବେସ୍ ଏବଂ ବେସ୍ ବୋର୍ଡ ସ୍ଥାପନ ସମୟରେ ରାସ୍ତାର ଗଠନାତ୍ମକ ଅଙ୍ଗଭାଗ ପ୍ରତିଷ୍ଠିତ ହୁଏ । ଚୂର୍ଣ୍ଣ ପଥର କିମ୍ବା ପୁନଃଚକ୍ରିତ ସମ୍ପୂର୍ଣ୍ଣ ଘନ ସ୍ତର ରାସ୍ତା ଉପରେ ବିସ୍ତାର କରାଯାଏ ଏବଂ ଭାରୀ ରୋଲର୍ ବ୍ୟବହାର କରି ସଜ୍ଜିତ କରାଯାଏ । ଏହି ସ୍ତରଗୁଡ଼ିକ ରାସ୍ତାର "କକାଳ" ଭାବରେ କାର୍ଯ୍ୟ କରେ, ଭାରୀ ଚଳୁ ଭାରର ଚାପ ବଣ୍ଟନ କରେ ଏବଂ ଆର୍ଦ୍ରତା ବାହାରିବା ପାଇଁ ଏକ ଛିଦ୍ରଯୁକ୍ତ ମାଧ୍ୟମ ପ୍ରଦାନ କରେ । ରାସ୍ତାର ସଠିକ୍ ଜଳ ପ୍ରବାହ ପାଇଁ ସାମାନ୍ୟ "ଗ୍ରାଭ୍" କିମ୍ବା ଇଲାଲ ରହିବା ନିଶ୍ଚିତ କରିବା ପାଇଁ ଏଠାରେ ସଠିକ୍ ଡ୍ରେଜିଂ ଆବଶ୍ୟକ ।

ପେଭିଂ ଏବଂ ପୃଷ୍ଠ ପର୍ଯ୍ୟାୟ - ସବୁଠାରୁ ଦୃଶ୍ୟମାନ ପର୍ଯ୍ୟାୟ ହେଉଛି ପେଭିଂ ଏବଂ ପୃଷ୍ଠ ପର୍ଯ୍ୟାୟ, ଯେଉଁଠାରେ ଶେଷ ଛାଇଭିଂ ସ୍ତର ପ୍ରୟୋଗ କରାଯାଏ । ପ୍ରକଳ୍ପର ନିର୍ଦ୍ଦିଷ୍ଟକରଣ ଉପରେ ନିର୍ଭର କରି, ସ୍ୱତନ୍ତ୍ର ପେଭିଂ ମେସିନ୍ ବ୍ୟବହାର କରି ଗରମ-ମିଶ୍ରିତ ତାମରା କିମ୍ବା ପ୍ରକଳିତ କଂକ୍ରିଟର ସ୍ତରଗୁଡ଼ିକୁ ଢାଳି ଏବଂ ମସୃଣ କରାଯାଏ । ଏହି ପ୍ରକ୍ରିୟା ପ୍ରାୟତଃ ଏକାଧିକ "ଲିଫ୍ଟ୍" କିମ୍ବା ସ୍ତରଗୁଡ଼ିକରେ କରାଯାଇଥାଏ ଯାହା ଦ୍ୱାରା ଛିଦ୍ରିତ ଘନତା ଏବଂ ମସୃଣତା ହାସଲ କରାଯାଏ । ପୃଷ୍ଠ ଥଣ୍ଡା କିମ୍ବା ସୁସ୍ଥ ହୋଇଗଲା ପରେ, ଏହା ଉଚ୍ଚ-ଗତି ଯାତ୍ରା ପାଇଁ ଆବଶ୍ୟକ ସ୍ଥାୟୀ, ଭଜ-ଘର୍ଷଣ ଫିନିସ୍ ପ୍ରଦାନ କରେ ।

ଶେଷ ଏବଂ ସ୍ଥାନ ପୁନରୁଦ୍ଧାର ପର୍ଯ୍ୟାୟ - ପ୍ରକଳ୍ପ ଶେଷ ଏବଂ ସ୍ଥାନ ପୁନରୁଦ୍ଧାର ପର୍ଯ୍ୟାୟ ସହିତ ଶେଷ ହୁଏ । ଶ୍ରମିକମାନେ ସ୍ଥାୟୀ ଲେନ୍ ଟିକ୍ସ ରଙ୍ଗ କରନ୍ତି, ପ୍ରତିଫଳିତ ପୁଟପାଥ୍ ମାର୍କର ସ୍ଥାପନ କରନ୍ତି, ଏବଂ ନିୟାମକ ସାଇନେଜ୍ ଏବଂ ଗାର୍ଡରେଲ୍ ବନ୍ଦ କରନ୍ତି । ରାସ୍ତା କଡ଼ରେ ଥିବା ଯେକୌଣସି ବିକୃତ ମାଟିକୁ ଗ୍ରେଡ୍ କରାଯାଏ ଏବଂ ଘାସ ସହିତ ବିହନ କରାଯାଏ କିମ୍ବା କ୍ଷୟକୁ ରୋକିବା ପାଇଁ ଭୂଦୃଶ୍ୟ କରାଯାଏ । ରାସ୍ତା ସମସ୍ତ ସୁରକ୍ଷା ଏବଂ ମସୃଣତା ମାତ୍ରାକୁ ପୂରଣ କରୁଛି ବୋଲି ନିଶ୍ଚିତ କରିବା ପାଇଁ ଶେଷ ଗୁଣବତ୍ତା ଯାଞ୍ଚ ପରେ, ଛାଫିକ୍ ପ୍ରତିବନ୍ଧକଗୁଡ଼ିକୁ ହଟାଯାଏ, ଏବଂ ଉଦ୍ଘାଟନ ରାସ୍ତାକୁ ସର୍ବସାଧାରଣଙ୍କ ପାଇଁ ସମ୍ପୂର୍ଣ୍ଣ ଖୋଲାଯାଏ ।

୧୦	ସବୁକ ପରିବହନ ଏବଂ ରାଜପଥ ମଜ୍ଜିମାଳୟ (ପଞ୍ଚମ ସଂଶୋଧନ) ର ରାସ୍ତା ଏବଂ ସେତୁ କାର୍ଯ୍ୟ ପାଇଁ ଧାରା ସଂଖ୍ୟା ୩୦୫.୪.୩, ୩୦୫.୮, ୩୦୫.୯.୨, ୫୦୧.୮.୩.୨, ୫୦୧.୮.୭.୨, ୫୦୧.୮.୮.୧ ଏବଂ ଧାରା ୯୦୦ ଅନୁଯାୟୀ, ସମସ୍ତ ସାମଗ୍ରୀ ମୂଲ୍ୟ, ଶ୍ରମ, ଟିକସ, କର, ରୟାଲ୍ଟି ଇତ୍ୟାଦି ସମେତ ଏବଂ ଦାୟିତ୍ୱରେ ଥିବା ଇଞ୍ଜିନିୟରଙ୍କ ନିର୍ଦ୍ଦେଶ ଅନୁଯାୟୀ ସମ୍ପୂର୍ଣ୍ଣ ହୋଇଥିବା ସମସ୍ତ ଲିଫ୍ଟ ଏବଂ ସାସା ମଧ୍ୟରେ ଆବଶ୍ୟକ ଗଭୀରତା ପର୍ଯ୍ୟନ୍ତ ବିଦ୍ୟମାନ ବିଚ୍ଛିନ୍ନସ୍ୱ ପୃଷ୍ଠକୁ ସ୍ଥାପନା ଏବଂ ଅପସାରଣ କରିବା ଏବଂ ୧୦୦୦ ମିଟର ପର୍ଯ୍ୟନ୍ତ ସ୍ଥାପନା ନିଷ୍ପାଦନ।
୧୧	ରାସ୍ତା ଏବଂ ସେତୁ କାର୍ଯ୍ୟ ପାଇଁ ସବୁକ ପରିବହନ ଏବଂ ରାଜପଥ ମଜ୍ଜିମାଳୟ ନିର୍ଦ୍ଦେଶକର ଧାରା ୫୦୧.୮.୩.୨ ଅନୁଯାୟୀ (ତତ୍ପର୍ଥ ସଂଶୋଧନ) ମୂଲ୍ୟ, ପରିବହନ, କର, ସେସ୍, ସମସ୍ତ ସାମଗ୍ରୀ ରୟାଲ୍ଟି, ସମସ୍ତ ସମ୍ପର୍କ ମୂଲ୍ୟ, କାର୍ଯ୍ୟ ପାଇଁ ଆବଶ୍ୟକ ପରିମାଣ ଏବଂ ପରିମାଣ ଇତ୍ୟାଦି ଅନ୍ତର୍ଭୁକ୍ତ। ଭାରତୀୟ ଇଞ୍ଜିନିୟରଙ୍କ ନିର୍ଦ୍ଦେଶକ ଏବଂ ନିର୍ଦ୍ଦେଶ ଅନୁଯାୟୀ ସମ୍ପୂର୍ଣ୍ଣ ହୋଇଥିବା ପଥର ସ୍ତର ଓଷ୍ଟ ୨.୩୨ ମିମି କାଲୁଣୀ ଦେଇ ଗଡ଼ କର ୦.୦୭୫ ମିମି କାଲୁଣୀରେ ରଖାଯାଇ ଲାଭନୁ ଏବଂ ସମତଳ ପର୍ଯ୍ୟନ୍ତ ସ୍ଥାପନା ପୃଷ୍ଠକୁ ପୁନଃକାର୍ଯ୍ୟ ଏବଂ ସ୍ଥାପନା କରାଯାଏ।
୧୨	ରାସ୍ତା ଏବଂ ସେତୁ କାର୍ଯ୍ୟ (ପଞ୍ଚମ ସଂଶୋଧନ) ପାଇଁ ଧାରା ୯୦୦ ଏବଂ ଧାରା ୪୦୬ ଅନୁଯାୟୀ ଏବଂ ଭାରତୀୟ ସଂଗଠନ ନିର୍ଦ୍ଦେଶ ଅନୁଯାୟୀ ସବୁକ ପରିବହନ ଏବଂ ରାଜପଥ ମଜ୍ଜିମାଳୟ ନିର୍ଦ୍ଦେଶକର ଅନୁମୋଦିତ ଚିତ୍ର ଏବଂ ବୈଷୟିକ ନିର୍ଦ୍ଦେଶ ଅନୁଯାୟୀ ଚୂର୍ଣ୍ଣ ପଥର ସମସ୍ତ ବ୍ୟବହାର କରି ଓଡ଼ା ମିଶ୍ରିତ ମ୍ୟାକାଡାମ ପ୍ରଦାନ କରାଯାଏ।
୧୩	ରାସ୍ତା ଏବଂ ସେତୁ କାର୍ଯ୍ୟ (ପଞ୍ଚମ ସଂଶୋଧନ) ପାଇଁ ସବୁକ ପରିବହନ ଏବଂ ରାଜପଥ ମଜ୍ଜିମାଳୟ ନିର୍ଦ୍ଦେଶକର ଧାରା ୯୦୦ ଏବଂ ଧାରା ୫୦୨ ଏବଂ ଭାରତୀୟ ସଂଗଠନ ନିର୍ଦ୍ଦେଶ ଅନୁଯାୟୀ ଅନୁମୋଦିତ ଚିତ୍ର ଏବଂ ବୈଷୟିକ ନିର୍ଦ୍ଦେଶ ଅନୁଯାୟୀ ଧାରା ସେଟିଂ ବିଚ୍ଛିନ୍ନସ୍ୱ ଏମ୍ପାସ୍ (ଗ୍ରେଡ୍ SS-୧) ସହିତ ବାମାଦାର ଦେସର ପ୍ରସ୍ତୁତ ପୃଷ୍ଠରେ ପାଇଁ ଆବଶ୍ୟକ ପ୍ରଦାନ ଏବଂ ପ୍ରୟୋଗ।
୧୪	ରାସ୍ତା ଏବଂ ସେତୁ କାର୍ଯ୍ୟ (ପଞ୍ଚମ ସଂଶୋଧନ) ପାଇଁ ସବୁକ ପରିବହନ ଏବଂ ରାଜପଥ ମଜ୍ଜିମାଳୟ ନିର୍ଦ୍ଦେଶକର ଧାରା ୯୦୦ ଏବଂ ଧାରା ୫୦୩ ଏବଂ ଭାରତୀୟ ସଂଗଠନ ନିର୍ଦ୍ଦେଶ ଅନୁଯାୟୀ ଅନୁମୋଦିତ ଚିତ୍ର ଏବଂ ବୈଷୟିକ ନିର୍ଦ୍ଦେଶ ଅନୁଯାୟୀ ପ୍ରସ୍ତୁତ ବିଚ୍ଛିନ୍ନସ୍ୱ ପୃଷ୍ଠରେ ତ୍ରୁଟ ସେଟିଂ ବିଚ୍ଛିନ୍ନସ୍ୱ ଏମ୍ପାସ୍ (ଗ୍ରେଡ୍ RS-୧) ସହିତ ଚ୍ୟାକ କୋର୍ସ୍ ପ୍ରଦାନ ଏବଂ ପ୍ରୟୋଗ କରାଯାଏ।
୧୫	ମୋଟ ମିଶ୍ରଣ ଏବଂ ଫିଲର ଓଜନ ଅନୁସାରେ ୩.୩% ରେ ବିଚ୍ଛିନ୍ନସ୍ୱ ବାଲୁର ସହିତ ସମସ୍ତ କରାଯାଇଥିବା ନିର୍ଦ୍ଦେଶ ଗ୍ରେଡିଂର ତତ୍ପର୍ଥ ବ୍ୟବହାର କରି ୫୦ ମିମି ଘନ ଘନ ସ୍ଥଳୀରେ ବିଚ୍ଛିନ୍ନସ୍ୱ ମ୍ୟାକାଡାମ୍ (ଗ୍ରେଡିଂ-II) ପ୍ରଦାନ ଏବଂ ବିଛାଇବା, ସମ୍ପୂର୍ଣ୍ଣ ମିଶ୍ରଣ ଏବଂ ଫିଲର ଓଜନ ଅନୁସାରେ ୩.୩% ରେ ନିର୍ଦ୍ଦେଶ ଗ୍ରେଡିଂର ଉଚ୍ଚା କଠିନ ଗ୍ରାଣାଇଡ୍ ସମସ୍ତ, ଗରମ ମିଶ୍ରଣକୁ କାର୍ଯ୍ୟସ୍ଥଳକୁ ପରିବହନ, ଆବଶ୍ୟକ ଗ୍ରେଡ୍, ସ୍ତର ଏବଂ ଆଲାଇନ୍ମେଣ୍ଟ୍ ସେନ୍ସର ନିୟନ୍ତ୍ରଣ ସହିତ ହାଇଡ୍ରୋସ୍ଟାଟିକ୍ ପେଡର ଫିଲର ସହିତ ପକାଯାଇଥିବା, ସବୁକ ପରିବହନ ଏବଂ ରାଜପଥ ମଜ୍ଜିମାଳୟ (୫ମ ସଂଶୋଧନ) ର ରାସ୍ତା ଏବଂ ସେତୁ କାର୍ଯ୍ୟ ପାଇଁ ଧାରା ୯୦୦, ୧୦୮, ୧୧୧, ୧୧୨, ୫୦୧, ୫୦୩, ୫୦୪ ଏବଂ ଧାରା ୯୦୦ ଅନୁଯାୟୀ ଇଞ୍ଜିନିୟରଙ୍କ ନିର୍ଦ୍ଦେଶ ଅନୁଯାୟୀ ସମ୍ପୂର୍ଣ୍ଣ ହୋଇଥିବା ପାଇଁ ମସୃଣ ଚକିଆ ଭାରଗ୍ରେଡେଟା ଏବଂ ଟାଣ୍ଡେମ୍ ରୋଲର ସହିତ ରୋଲିଂ ଏବଂ ସମସ୍ତ ସାମଗ୍ରୀ, ଶ୍ରମ, ଟିକସ, କର, ରୟାଲ୍ଟି ଇତ୍ୟାଦିର ମୂଲ୍ୟ ସମସ୍ତ କ୍ଷେତ୍ରରେ ଏବଂ ଦାୟିତ୍ୱରେ ଥିବା ଇଞ୍ଜିନିୟରଙ୍କ ନିର୍ଦ୍ଦେଶ ଅନୁଯାୟୀ ସମ୍ପୂର୍ଣ୍ଣ କରାଯାଏ।
୧୬	୬୦/୭୦ ଗ୍ରେଡ୍ ବିଚ୍ଛିନ୍ନସ୍ୱ ଏବଂ ନୂଆ ଉଚ୍ଚା କଠିନ ଗ୍ରାଣାଇଡ୍ ସମାହାର ବ୍ୟବହାର କରି ୨୫ ମିମି ଘନ ଘନ ବିଚ୍ଛିନ୍ନସ୍ୱ କଞ୍ଜିଟ୍ (ଗ୍ରେଡିଂ-II) ଯୋଗାଇବା ଏବଂ ବିଛାଇବା, ନିର୍ଦ୍ଦେଶ ଗ୍ରେଡିଂର ୫ ପ୍ରତିଶତ ବିଚ୍ଛିନ୍ନସ୍ୱ ବାଲୁର ସହିତ ମିଶ୍ରଣ, ମିଶ୍ରଣ ଏବଂ ଫିଲର, ଗରମ ମିଶ୍ରଣକୁ କାର୍ଯ୍ୟସ୍ଥଳକୁ ପରିବହନ କରିବା, ଆବଶ୍ୟକ ଗ୍ରେଡ୍, ସ୍ତର ଏବଂ ଆଲାଇନ୍ମେଣ୍ଟ୍ ସେନ୍ସର ନିୟନ୍ତ୍ରଣ ସହିତ ଏବଂ ହାଇଡ୍ରୋସ୍ଟାଟିକ୍ ପେଡର ଫିଲର ସହିତ ବିଛାଇବା, ସବୁକ ପରିବହନ ଏବଂ ରାଜପଥ ମଜ୍ଜିମାଳୟ (ତତ୍ପର୍ଥ ସଂଶୋଧନ) ର ରାସ୍ତା ଏବଂ ସେତୁ କାର୍ଯ୍ୟ ପାଇଁ ଧାରା ୫୦୧, ୫୦୮ ଏବଂ ଧାରା ୯୦୦ ଅନୁଯାୟୀ ଇଞ୍ଜିନିୟରଙ୍କ ନିର୍ଦ୍ଦେଶ ଅନୁଯାୟୀ ସମ୍ପୂର୍ଣ୍ଣ ହୋଇଥିବା ପାଇଁ ମସୃଣ ଚକିଆ ଭାରଗ୍ରେଡେଟା ଏବଂ ଟାଣ୍ଡେମ୍ ରୋଲର ସହିତ ରୋଲିଂ ଏବଂ ସମସ୍ତ ସାମଗ୍ରୀ, ଶ୍ରମ, ଟିକସ, କର, ରୟାଲ୍ଟି ଇତ୍ୟାଦିର ମୂଲ୍ୟ ଏବଂ ଦାୟିତ୍ୱରେ ଥିବା ଇଞ୍ଜିନିୟରଙ୍କ ନିର୍ଦ୍ଦେଶ ଅନୁଯାୟୀ ସମ୍ପୂର୍ଣ୍ଣ କରାଯାଏ।
୧୭	ସମସ୍ତ ଲିଫ୍ଟ ଏବଂ ଲିଫ୍ଟ ମଧ୍ୟରେ ଡବ୍ - ପାସ୍ ସହିତ ନିମ୍ନ ବାଲୁ ଉଲ ଡେସ୍ ଏବଂ ଚର୍ଚ୍ଚା ସମ୍ପୂର୍ଣ୍ଣ।
୧୮	ରାସ୍ତା ଏବଂ ସେତୁ କାର୍ଯ୍ୟ ପାଇଁ ସବୁକ ପରିବହନ ଏବଂ ରାଜପଥ ମଜ୍ଜିମାଳୟ ନିର୍ଦ୍ଦେଶକର ଧାରା ୪୦୬ ଅନୁଯାୟୀ ଅନୁମୋଦିତ ଚିତ୍ର ଏବଂ ବୈଷୟିକ ନିର୍ଦ୍ଦେଶ ଅନୁଯାୟୀ ଆବଶ୍ୟକ ହେଲେ ବାଲି ମିଶ୍ରଣ ସହିତ ଆବଶ୍ୟକ PI ମୂଲ୍ୟ ଥିବା ମୂଲ୍ୟ ବ୍ୟବହାର କରି କାନ୍ଥରେ ସଜ୍ଜିତ ବାମାଦାର ସାମଗ୍ରୀ ଯୋଗାଇବା (ସର୍ବଶେଷ

	ସଂଶୋଧନ)।
୧୯	MoRTH ଏବଂ Bs ସେସିଫିକେସନ ୬୭୧୭-୧୧-୧୯୮୬ ରୁ ଦୁଇଂ ଏବଂ ଟେକ୍ନିକାଲ୍ ସେସିଫିକେସନ ଧାରା ୧୫୦୪ ଅନୁଯାୟୀ, ଯେକୌଣସି କ୍ୟାଲିକର ପେଷଣ ଶକ୍ତି ସହିତ ୮୦ ମିମି ମୋଟେଇ ପ୍ରି-କାଷ୍ଟ ଇଣ୍ଡର ଲକ୍ଷିଂ କଂକ୍ରିଟ୍ ବୁନ୍ ଯୋଗାଣ ଏବଂ ସ୍ଥିରୀକରଣ ୪୦ N/sqm ରୁ କମ୍ ହେବ ନାହିଁ ଏବଂ ସମସ୍ତ ସାମଗ୍ରୀ, ଶ୍ରମ, ପରିବହନ ଏବଂ ଇତ୍ୟାଦି ଖର୍ଚ୍ଚ ସମସ୍ତ ସ୍ଵୀକୃତ ସମ୍ପୂର୍ଣ୍ଣ ହେବ।
୨୦	ରାସ୍ତା ଏବଂ ସେତୁ କାର୍ଯ୍ୟ ପାଇଁ ସବୁକ ପରିବହନ ଏବଂ ରାଜପଥ ମଜ୍ଜୁଣାଲୟ ନିର୍ଦ୍ଦିଷ୍ଟକରଣର ଧାରା ୧୫୦୦, ୧୬୦୦ ଏବଂ ୧୭୦୦ ଅନୁଯାୟୀ କାର୍ଯ୍ୟ ସମାପ୍ତ ପାଇଁ IRC ନିର୍ଦ୍ଦିଷ୍ଟକରଣ ଅନୁଯାୟୀ ୧.୦ ମିଟର ଉଚ୍ଚତା ଏବଂ ୧୫ ସେମି ଆକାରର RCC M-୧୫ ଗାର୍ଡ ଫୋଷ୍ଟ ଉପର ଭାଗରେ ବାହ୍ୟ ବ୍ୟାସ ଏବଂ ତଳ ଭାଗରେ ୨୫ ସେମି ବାହ୍ୟ ବ୍ୟାସ ଏବଂ ୩୦ ସେମି x ୩୦ ସେମି x ୧୦ ସେମି ମୋଟେଇର ଆଧାର ଯୋଗାଇବା ଏବଂ ସ୍ଥିର କରିବା (ସବ୍ୟତମ ସଂଶୋଧନ)
୨୧	ପ୍ରତି ବର୍ଗମିଟର କ୍ଷେତ୍ରରେ ୨୫୦ ଗ୍ରାମ ପ୍ରତିଫଳିତ କାଚ ବିନ୍ଦୁ ସମେତ ୨.୫ ମିମି ଘନତା ସହିତ ଗରମ ପ୍ରୟୋଗିତ ଅନୋକ୍ସିଡ୍ ସୌତଳ ସହିତ ରାସ୍ତା ଚିତ୍ର ପ୍ରଦାନ କରିବା, IRC - ୩୫ ଏବଂ ସବୁକ ପରିବହନ ଏବଂ ରାଜପଥ ମଜ୍ଜୁଣାଲୟ ନିର୍ଦ୍ଦିଷ୍ଟକରଣର ଧାରା - ୮୦୩୧, ୮୦୩୨, ୮୦୩୪, ୧, ୮୦୩୪.୨, ୮୦୩୪.୪, ୮୦୩୪.୫, ୮୦୩୬ ରୁ ୮୦୩୮ ଅନୁଯାୟୀ ପୃଷ୍ଠ ପ୍ରୟୋଗିତ କାଚ ବିନ୍ଦୁ ବ୍ୟବହାର ୨.୫ ମିମି ଘନତା ରାସ୍ତା ଏବଂ ସେତୁ କାର୍ଯ୍ୟ ପାଇଁ (ସବ୍ୟତମ ସଂଶୋଧନ)।
୨୨	ସବୁକ ପରିବହନ ଏବଂ ରାଜପଥ ମଜ୍ଜୁଣାଲୟର ରାସ୍ତା ଏବଂ ସେତୁ କାର୍ଯ୍ୟ ପାଇଁ ନିର୍ଦ୍ଦିଷ୍ଟକରଣର ଧାରା ସଂଖ୍ୟା ୮୦୧୩ ଅନୁଯାୟୀ ଭଲ ଚାନ୍ଦିଆ ଗ୍ରେଡ୍ ସିଟିଂରେ ତିଆରି IRC-୬୭ ଅନୁଯାୟୀ ରେଡ୍-ରିଫ୍ଲେକ୍ଟୋରାଇଜିଂ ସର୍ବିଶାମ୍ଳକ, ବାଧ୍ୟତାମୂଳକ ଏବଂ ସୁରୋମ୍ଭକ ଚିତ୍ର ପ୍ରଦାନ ଏବଂ ସ୍ଥିର କରିବା। ଆଲୁମିନିୟମ୍ ସିଟିଂ ଉପରେ ସ୍ଥିର, ୧.୫ ମିମି ମୋଟା ଏବଂ ମୁକୁ ଷ୍ଟିଲ୍ କୋଣ୍ଟା ରୁହା ଫୋଷ୍ଟ-୭୫ ମିମି x ୭୫ ମିମି x ୬ ମିମି ଉପରେ ସମର୍ଥନ, M-୧୫ ଗ୍ରେଡ୍ ସିମେଣ୍ଟ କଂକ୍ରିଟ୍ ୪୫ ସେମି x ୪୫ ସେମି x ୬୦ ସେମି, ଭୂମି ସ୍ତର ତଳେ ୬୦ ସେମି ଅନୁମୋଦିତ ଚିତ୍ର ଅନୁଯାୟୀ ସଠିକ୍ ଭାବରେ ତିଆରି କରାଯାଇଥିବା ପାଲସେସନ୍ ମାଧ୍ୟମରେ ଭୂମିରେ ଦୃଢ଼ ଭାବରେ ସ୍ଥିର ଏବଂ ସମସ୍ତ ସାମଗ୍ରୀ ମୂଲ୍ୟ, ଶ୍ରମ, ମୂଲ୍ୟାଙ୍କନ, କର, ରୟାଲ୍ଟି, ଇତ୍ୟାଦି ସମସ୍ତ କ୍ଷେତ୍ରରେ ଏବଂ ବାସ୍ତିତ୍ଵରେ ଥିବା ଇଞ୍ଜିନିୟରଙ୍କ ନିର୍ଦ୍ଦେଶ ଅନୁଯାୟୀ ସମ୍ପୂର୍ଣ୍ଣ।
୨୨.୧	କ) ୧୦ ସେମି ସମବାହୁ ତ୍ରିଭୁଜ ସର୍ବିଶାମ୍ଳକ ସାଇଜ୍ ବୋର୍ଡ
୨୨.୨	ଖ) ୬୦ ସେମି ସମବାହୁ ତ୍ରିଭୁଜ ସର୍ବିଶାମ୍ଳକ ସାଇଜ୍ ବୋର୍ଡ
୨୨.୩	ଗ) ୬୦ ସେମି ବୃତ୍ତାକାର ଆକାର।
୨୨.୪	ଘ) ୮୦x୬୦ ସେମି ଆୟତାକାର।
୨୨.୫	ଙ) ୫୦x୬୦ ସେମି ଆୟତାକାର।
୨୨.୬	ଜ) ବିଗ ଏବଂ ସ୍ଥାନ ଚିତ୍ର ଚିତ୍ର ଆକାର ୦.୧୦ ବର୍ଗମିଟର ପର୍ଯ୍ୟନ୍ତ
୨୩	ରାସ୍ତା ଏବଂ ସେତୁ କାର୍ଯ୍ୟ ପାଇଁ ସବୁକ ପରିବହନ ଏବଂ ରାଜପଥ ମଜ୍ଜୁଣାଲୟ ନିର୍ଦ୍ଦିଷ୍ଟକରଣର ଧାରା ୮୦୪ ଅନୁଯାୟୀ ରଙ୍ଗ ଏବଂ ମୁଦ୍ରଣ ଇତ୍ୟାଦି ସହିତ ସ୍ଥିରରେ ସ୍ଥିରତା (ଚତୁର୍ଥ ରିଭିଜନ) IRC ୮ - ୧୯୮୦ ଅନୁଯାୟୀ ମାନକ ତିରାଇନର RCC M-୧୫ ଗ୍ରେଡ୍ କଲୋମିଟର ପଥର।
୨୩.୧	ହେକ୍ସାମିଟର ପଥର ଅର୍ଥାତ୍ ୨୦୦ ମିଟର ପଥର ଯୋଗାଇବା ଏବଂ ସ୍ଥିର କରିବା
୨୩.୨	ସାଧାରଣ କଲୋମିଟର ପଥର।
୨୩.୩	୫ମ କଲୋମିଟର ପଥର
୨୪	ସବୁକ ପରିବହନ ଏବଂ ରାଜପଥ ମଜ୍ଜୁଣାଲୟ (ପଥର ସଂଶୋଧନ) ର ରାସ୍ତା ଏବଂ ସେତୁ କାର୍ଯ୍ୟ ପାଇଁ ନିର୍ଦ୍ଦିଷ୍ଟକରଣର ଧାରା ୧୦୦, ୧୦୦୦, ୧୫୦୦, ୧୬୦୦, ୨୧୦୦ ଏବଂ ୨୨୦୦ ଅନୁଯାୟୀ ଫର୍ମାଭର୍ ସହିତ ଟେକ୍ନିକାଲ୍ ୧୦୦୦-୧ ଅନୁଯାୟୀ ରଙ୍ଗ ଶକ୍ତି ଅନୁମୋଦିତ ଗ୍ରହଣା ସିମେଣ୍ଟ ଏବଂ ମୋଟା ଗ୍ରାନାଇଟ୍ ସମସ୍ତ ବ୍ୟବହାର କରି ଗୁଡ୍ ଏବଂ ବୈଷୟିକ ନିର୍ଦ୍ଦିଷ୍ଟକରଣ ଅନୁଯାୟୀ ସମ୍ପୂର୍ଣ୍ଣ ହୋଇଥିବା CD କାର୍ଯ୍ୟ ଇତ୍ୟାଦିର ଭିତ୍ତିଭୂମିରେ M-୧୫ ଗ୍ରେଡ୍ ସିମେଣ୍ଟ କଂକ୍ରିଟ୍ ଯୋଗାଇବା ଏବଂ ବୋର୍ଡାଇବା ଏବଂ ସମସ୍ତ ସାମଗ୍ରୀ, ଶ୍ରମ, ଚଳସ, କର, ରୟାଲ୍ଟି, ଇତ୍ୟାଦିର ମୂଲ୍ୟ ସମେତ ଏବଂ ବାସ୍ତିତ୍ଵରେ ଥିବା ଇଞ୍ଜିନିୟରଙ୍କ ନିର୍ଦ୍ଦେଶ ଅନୁଯାୟୀ ସମ୍ପୂର୍ଣ୍ଣ ହେବ।

୨୪.୧	କ) ବିଛଣା କଂକ୍ରିଟ୍ (ଫର୍ମ କାମ ବିନା)
୨୪.୨	ଖ) ଭିତ୍ତିଭୂମି (ଫର୍ମ କାର୍ଯ୍ୟ ସହିତ)
୨୪.୩	ଗ) ଉପ-ସଂରଚନା ପାଇଁ
୨୫	ସମସ୍ତ ଖର୍ଚ୍ଚ ସମେତ ୨୦mm ଏବଂ ତାହାର ଗ୍ରେଡ୍ ସାଇଜ୍ CB ଚିପ୍ ବ୍ୟବହାର କରି M-୧୫ ଗ୍ରେଡ୍ ର RCC କାମ ସମାପ୍ତ ହୋଇଛି।
୨୫.୧	କ) ଫାଇଣେସନରେ
୨୫.୨	ଖ) ଉପ-ସଂରଚନାରେ
୨୬	ସମସ୍ତ ଖର୍ଚ୍ଚ ସମେତ ୪୦mm ଏବଂ ଚଳ ଗ୍ରେଡ୍ ଆକାରର CB ଚିପ୍ ବ୍ୟବହାର କରି PCC M-୨୦ ଗ୍ରେଡ୍ ପ୍ରଦାନ କରିବା।
୨୬.୧	କ) ଫାଇଣେସନରେ
୨୬.୨	ଖ) ଉପ-ସଂରଚନାରେ
୨୭	ସମସ୍ତ ଖର୍ଚ୍ଚ ସମେତ ୨୦mm ଏବଂ ତାହାର ଗ୍ରେଡ୍ ଆକାରର CB ଚିପ୍ ବ୍ୟବହାର କରି RCC M-୨୦ ଗ୍ରେଡ୍ ପ୍ରଦାନ କରିବା।
୨୭.୧	କ) ଫାଇଣେସନରେ
୨୭.୨	ଖ) ଉପ-ସଂରଚନାରେ
୨୮	ସଡ଼କ ପରିବହନ ଏବଂ ରାଜପଥ ମଜ୍ଜାଲୟ (ପଞ୍ଚମ ସଂଶୋଧନ) ର ରାସ୍ତା ଏବଂ ସେତୁ କାର୍ଯ୍ୟ ପାଇଁ ଧାରା ୧୦୦, ୧୦୦୦, ୧୫୦୦, ୧୭୦୦, ୨୧୦୦ ଏବଂ ୨୨୦୦ ନିର୍ଦ୍ଦିଷ୍ଟକରଣ ସହିତ ସାରଣୀ ୧୦୦୦-୧ ଅନୁଯାୟୀ ଉଚ୍ଚ ଶକ୍ତି ଅନୁମୋଦିତ ଗୁଣବତ୍ତା ସମେତ ଏବଂ ମୋଟା ଗ୍ରାନାଇଟ୍ ସମସ୍ତ ବ୍ୟବହାର କରି ବିରାଜନ ଏବଂ ବୈଷୟିକ ନିର୍ଦ୍ଦିଷ୍ଟକରଣ ଅନୁଯାୟୀ ଭିତ୍ତିଭୂମି, ଉପ-ସଂରଚନା ଏବଂ ସିଟି କାର୍ଯ୍ୟର ସୁପର ଷ୍ଟ୍ରକ୍ଚର ଇତ୍ୟାଦିରେ M-୨୫ ଗ୍ରେଡ୍ ର ଉତ୍ତମୋତ୍ତମ ସମେତ କଂକ୍ରିଟ୍ ପ୍ରଦାନ ଏବଂ ବିଛାଳିବା ଏବଂ ସମସ୍ତ ସାମଗ୍ରୀ, ଶ୍ରମ, ଚିକିତ୍ସା, କର, ରୟାଲ୍ଟି ଇତ୍ୟାଦିର ମୂଲ୍ୟ ସମେତ ସମସ୍ତ କ୍ଷେତ୍ରରେ ଏବଂ ବାୟତ୍ତରେ ଥିବା ଇଞ୍ଜିନିୟରିଂ ନିର୍ଦ୍ଦେଶ ଅନୁଯାୟୀ ସମ୍ପୂର୍ଣ୍ଣ କରିବା।
୨୮.୧	କ) ଫାଇଣେସନରେ
୨୮.୨	ଖ) ଉପ-ସଂରଚନା
୨୮.୩	ଗ) ସୁପର ଷ୍ଟ୍ରକ୍ଚର (ଡେକ୍ ସ୍ତର)
୨୮.୪	ଘ) ସୁପର ଷ୍ଟ୍ରକ୍ଚର (କର୍)
୨୮.୫	ଙ) ସୁପର ଷ୍ଟ୍ରକ୍ଚର (ମଇଳା କାନ୍ଥ, ଡିଙ୍ଗ୍ କାନ୍ଥ ଏବଂ ଟାଇଲ୍ ବିମ୍)
୨୯	RCC M-୩୦ ଗ୍ରେଡ୍ ସହିତ ୨୦mm ଏବଂ ଚଳ ଗ୍ରେଡ୍ କଳା ବର୍ତ୍ତନ ଗ୍ରାନାଇଟ୍ (ଜିଣ୍ଡର୍ ଉପର) ସମସ୍ତ ଏବଂ ଫାଇନ ସମସ୍ତ ପ୍ରଦାନ କରିବା, ଯେଉଁଥିରେ ସେଣ୍ଡର୍, ସିଟି, ମୂଲ୍ୟ, ପରିବହନ, କର, ସେସ୍, ସମସ୍ତ ସାମଗ୍ରୀର ରୟାଲ୍ଟି, ସମସ୍ତ ଶ୍ରମର ମୂଲ୍ୟ, କାର୍ଯ୍ୟ ପାଇଁ ଆବଶ୍ୟକୀୟ ପରିମାଣ ଏବଂ ପରିମାଣ ଇତ୍ୟାଦି ଅନ୍ତର୍ଭୁକ୍ତ। ବାୟତ୍ତରେ ଥିବା ଇଞ୍ଜିନିୟରିଂ ନିର୍ଦ୍ଦିଷ୍ଟକରଣ ଏବଂ ନିର୍ଦ୍ଦେଶ ଅନୁଯାୟୀ ସମ୍ପୂର୍ଣ୍ଣ। (ସୁବୁଦ୍ଧାକରଣ ସମେତ)
୩୦	ରାସ୍ତା ଏବଂ ସେତୁ କାର୍ଯ୍ୟ ପାଇଁ ସଡ଼କ ପରିବହନ ଏବଂ ରାଜପଥ ମଜ୍ଜାଲୟ ବେସିଫିକେସନ୍ ର ଧାରା -୨୭୦୦ (ସଦ୍ୟତମ ସଂଶୋଧନ) ଅନୁଯାୟୀ ୨ ଟାଇଲରେ ରେଲ୍ ପ୍ୟାନେଲ୍ ପାଇଁ କଲରଟ୍ / ସେତୁର ରେଲିଂରେ RCC M-୩୦ ଗ୍ରେଡ୍।
୩୧	ରାସ୍ତା ଏବଂ ସେତୁ କାର୍ଯ୍ୟ ପାଇଁ ସଡ଼କ ପରିବହନ ଏବଂ ରାଜପଥ ମଜ୍ଜାଲୟ ବେସିଫିକେସନ୍ ର ଧାରା -୧୪୦୦ (ସଦ୍ୟତମ ସଂଶୋଧନ) ଅନୁଯାୟୀ ବର୍ତ୍ତନ ପଥର ସହିତ କାନ୍ଥ ପାଇଁ ବାଲି ସହିତ ବର୍ତ୍ତନ ପଥର ଗୁଣ୍ଠା ଚିକାଟା।
୩୨	ରାସ୍ତା ଏବଂ ସେତୁ କାର୍ଯ୍ୟ (୫ମ ସଂଶୋଧନ) ପାଇଁ ସଡ଼କ ପରିବହନ ଏବଂ ରାଜପଥ ମଜ୍ଜାଲୟ ନିର୍ଦ୍ଦିଷ୍ଟକରଣର ଧାରା ୧୦୦, ୧୦୦୦ ଏବଂ ୨୫୦୦ (ଧାରା ୨୫୦୪.୨.୨) ଏବଂ ଭାରସାମ୍ୟ ଯନ୍ତ୍ରୀକ ନିର୍ଦ୍ଦେଶ ଅନୁଯାୟୀ ଅନୁମୋଦିତ ଚିତ୍ର ଏବଂ ବୈଷୟିକ ନିର୍ଦ୍ଦିଷ୍ଟକରଣ ଅନୁଯାୟୀ, ଆସ୍ତନ ଏବଂ ରେଭେଟମେଣ୍ଟ୍ରିକୁ କଂକ୍ରିଟ୍ ବ୍ୟାକିଂ ଏବଂ ହାଲଗୁଡ଼ିକରେ ପିଟିଂ ଚଳେ ବଙ୍କଣ ବ୍ୟବହାର କରି ଫିଲ୍ଡର ସାମଗ୍ରୀ ଯୋଗାଇବା।
୩୩	ସଡ଼କ ପରିବହନ ଏବଂ ରାଜପଥ ମଜ୍ଜାଲୟ (୫ମ ସଂଶୋଧନ) ର ରାସ୍ତା ଏବଂ ସେତୁ କାର୍ଯ୍ୟ ପାଇଁ ଅନୁମୋଦିତ ଚିତ୍ର ଏବଂ ଧାରା ୨୫୦୦ (ଧାରା ୨୫୦୪) ନିର୍ଦ୍ଦିଷ୍ଟକରଣ ଅନୁଯାୟୀ ଏବଂ ସମସ୍ତ ସାମଗ୍ରୀ, ଶ୍ରମ, ଚିକିତ୍ସା, କର, ରୟାଲ୍ଟି ଇତ୍ୟାଦିର ମୂଲ୍ୟ ସମେତ ସମସ୍ତ କ୍ଷେତ୍ର ଏବଂ ବାୟତ୍ତରେ ଥିବା ଇଞ୍ଜିନିୟରିଂ ନିର୍ଦ୍ଦେଶ ଅନୁଯାୟୀ ସମ୍ପୂର୍ଣ୍ଣ ହୋଇଥିବା, ଆସ୍ତନ ଏବଂ ରେଭେଟମେଣ୍ଟ୍ରେ ବର୍ତ୍ତନ ପଥର ଶୁଦ୍ଧ ପ୍ୟାକିଂ, ସିଟି କାମର ହାଲ ଏବଂ ବୋଲ୍ଡର

	ଆସନ ଉତ୍ପାଦନରେ ପଥର ପିଟିଂ, ୩୦ ସେମି ଏବଂ ଚତୁର୍ଦ୍ଧା ଆକାରର କଠିନ ପଥର ସହିତ ୪୦ କିଲୋଗ୍ରାମରୁ କମ୍ ଓଜନର।
୩୪	ଟାର ପେପର ଯୋଗାଇବା । ଖର୍ଚ୍ଚ, ପରିବହନ, କର, ସେସ୍, ସମସ୍ତ ସାମଗ୍ରୀର ରୟାଲ୍ଟି, ଶ୍ରମର ମୂଲ୍ୟ, କାର୍ଯ୍ୟ ପାଇଁ ଆବଶ୍ୟକୀୟ ଟିକସ ଇତ୍ୟାଦି ଅନ୍ତର୍ଭୁକ୍ତ । ଦାୟିତ୍ୱରେ ଥିବା ଇଞ୍ଜିନିୟରଙ୍କ ନିର୍ଦ୍ଦେଶନା ଏବଂ ନିର୍ଦ୍ଦେଶ ଅନୁସାରେ ସମ୍ପୂର୍ଣ୍ଣ ।
୩୫	ରାସ୍ତା ଏବଂ ସେତୁ କାର୍ଯ୍ୟ (ପଞ୍ଚମ ସଂଶୋଧନ) ଏବଂ ଭାରପ୍ରାପ୍ତ ଯନ୍ତ୍ରାଳୟ ନିର୍ଦ୍ଦେଶନାମା ପାଇଁ ସବୁକ ପରିବହନ ଏବଂ ଭାରପ୍ରାପ୍ତ ମଲ୍ଟିପ୍ଲାଇୟ ଟ୍ରେସିଂକେସନର ଧାରା ୧୦୦, ୨୨୦୦ ଅନୁଯାୟୀ ସ୍ୱାଚ୍ଛ ଏବଂ କଲଚର୍ଟ ସମାପ୍ତ କାର୍ଯ୍ୟର ସମ୍ପୂର୍ଣ୍ଣ ସମ୍ପର୍କରେ ୨୫mm ମୋଡା ବିକ୍ରିନିୟମ ଏକ୍ସପାନ୍ସନ୍ ଇଏସ୍ ବୋର୍ଡ ପ୍ରଦାନ, ଫିଟିଂ ଏବଂ ସ୍ଥିର କରିବା ।
୩୬	ରାସ୍ତା ଏବଂ ସେତୁ କାର୍ଯ୍ୟ ପାଇଁ ସବୁକ ପରିବହନ ଏବଂ ଭାରପ୍ରାପ୍ତ ମଲ୍ଟିପ୍ଲାଇୟ ନିର୍ଦ୍ଦେଶନାମା ଧାରା ୧୦୦ ଏବଂ ୨୫୦୦ ଏବଂ ଭାରପ୍ରାପ୍ତ ଯନ୍ତ୍ରାଳୟ ନିର୍ଦ୍ଦେଶ ଅନୁଯାୟୀ ଅନୁମୋଦିତ ଚିତ୍ର ଏବଂ ବୈଷୟିକ ନିର୍ଦ୍ଦେଶନା ଅନୁଯାୟୀ ସମ୍ପୂର୍ଣ୍ଣ ଉଚ୍ଚତା ପର୍ଯ୍ୟନ୍ତ ସିଟି କାର୍ଯ୍ୟ ଇତ୍ୟାଦିର ଆବଶ୍ୟକତା ଏବଂ ରିଟେନିଂ ସାଲ / ସିଙ୍ଗ ସାଲ ପଛରେ ସମ୍ପୂର୍ଣ୍ଣ ଭରତା ପର୍ଯ୍ୟନ୍ତ ସମ୍ପୂର୍ଣ୍ଣ ଭାବରେ ସଜ୍ଜିତ କରି କଠିନ ଭଙ୍ଗା ଗ୍ରାନାଇଟ୍ ପଥର ସମସ୍ତ (୪୫ ମିମି ଆକାର) ବ୍ୟବହାର କରି ରିଟେନିଂ ସାଲ, ଆବଶ୍ୟକତା ଇତ୍ୟାଦିର ପଛ ପାର୍ଶ୍ୱରେ ଫିଲ୍ଡ ମିଡିଆ / ଧାତୁ ସ୍ୱେଲ ବ୍ୟାକିଂ ଯୋଗାଇବା ଏବଂ ବିଛାଇବା (ଯେପରିକି ବାକ୍ସ ସାଲ ଏବଂ ସିଙ୍ଗ ସାଲର ପଛ ପାର୍ଶ୍ୱ) ।
୩୭	ଅନୁମୋଦିତ ଚିତ୍ର ଏବଂ ଟେକ୍ନିକାଲ୍ ଟ୍ରେସିଂକେସନ୍ ଅନୁଯାୟୀ ଏବଂ ରାସ୍ତା ଏବଂ ସେତୁ କାର୍ଯ୍ୟ ପାଇଁ MoSRTandH ଟ୍ରେସିଂକେସନ୍ ଧାରା ୨୨୦୦ ଅନୁଯାୟୀ (ସର୍ବୋତ୍ତମ ସଂଶୋଧନ) ବାଲି ବ୍ୟବହାର କରି ଆବଶ୍ୟକତା ସିଙ୍ଗ ବାଲି ଏବଂ ରିଟେନିଂ କାନ୍ଥ ପଛରେ ପଛ ଫିଲିଂ ସମ୍ପୂର୍ଣ୍ଣ ।
୩୮	ରାସ୍ତା ଏବଂ ସେତୁ କାର୍ଯ୍ୟ (ପଞ୍ଚମ ସଂଶୋଧନ) ପାଇଁ ସବୁକ ପରିବହନ ଏବଂ ଭାରପ୍ରାପ୍ତ ମଲ୍ଟିପ୍ଲାଇୟ ନିର୍ଦ୍ଦେଶନାମା ଧାରା ୨୨୦୦, ୨୨୦୦ (ଧାରା ୨୨୦୬) ଏବଂ ଭାରପ୍ରାପ୍ତ ଯନ୍ତ୍ରାଳୟ ନିର୍ଦ୍ଦେଶ ଅନୁଯାୟୀ ଅନୁମୋଦିତ ଚିତ୍ର ଏବଂ ବୈଷୟିକ ନିର୍ଦ୍ଦେଶନା ଅନୁଯାୟୀ ସିଟି କାର୍ଯ୍ୟ ଇତ୍ୟାଦିର ଆବଶ୍ୟକତା ଏବଂ ରିଟେନିଂ ସାଲରେ ୧୦୦mm ବ୍ୟାସ ଏସି ପାଇପ୍ ସହିତ ସିମ ହୋଲ୍ ଯୋଗାଇବା ।
୩୯	ରାସ୍ତା ପରିବହନ ଏବଂ ଭାରପ୍ରାପ୍ତ ମଲ୍ଟିପ୍ଲାଇୟ (ପଞ୍ଚମ ସଂଶୋଧନ) ର ରାସ୍ତା ଏବଂ ସେତୁ କାର୍ଯ୍ୟ ପାଇଁ ଚିତ୍ର ଏବଂ ବୈଷୟିକ ନିର୍ଦ୍ଦେଶନା ଏବଂ ଧାରା ୧୦୦, ୧୦୦୦, ୧୭୦୦, ୨୧୦୦, ୨୨୦୦ ଏବଂ ୨୩୦୦ ନିର୍ଦ୍ଦେଶନା ଅନୁଯାୟୀ ଏବଂ ସମସ୍ତ ସାମଗ୍ରୀ, ଶ୍ରମ, ଟିକସ, ରୟାଲ୍ଟି ଇତ୍ୟାଦିର ମୂଲ୍ୟ ସମେତ ଏବଂ ଦାୟିତ୍ୱରେ ଥିବା ଇଞ୍ଜିନିୟରଙ୍କ ନିର୍ଦ୍ଦେଶ ଅନୁଯାୟୀ ସମ୍ପୂର୍ଣ୍ଣ ହୋଇଥିବା ଚିତ୍ର ଏବଂ ବୈଷୟିକ ନିର୍ଦ୍ଦେଶନା ଅନୁଯାୟୀ CD କାର୍ଯ୍ୟରେ IS:୧୭୮୬-୧୯୮୫ (Fe-୫୦୦) ଗ୍ରେଡ୍ ନିର୍ଦ୍ଦେଶ କରୁଥିବା HYSD ବାର୍ ଯୋଗାଇବା, କାଟିବା, ବଙ୍କା କରିବା, ବାନ୍ଧିବା, ସିଧା କରିବା, ରଖିବା ।
୪୦	ରାସ୍ତା ଏବଂ ସେତୁ କାର୍ଯ୍ୟ (ପଞ୍ଚମ ସଂଶୋଧନ) ପାଇଁ ଧାରା ୩୦୪ ଏବଂ ସବୁକ ପରିବହନ ଏବଂ ଭାରପ୍ରାପ୍ତ ମଲ୍ଟିପ୍ଲାଇୟ ନିର୍ଦ୍ଦେଶନାମା ଧାରା ୧୦୦ ଅନୁଯାୟୀ ଅନୁମୋଦିତ ଚିତ୍ର ଏବଂ ବୈଷୟିକ ନିର୍ଦ୍ଦେଶନା ଅନୁସାରେ ଫାଇଣେସନ ଏବଂ ପିଲ୍ଡ କ୍ଷମନ କରାଯାଇଥିବା ମାଟି ଯାମିଂ ଇତ୍ୟାଦି ସହିତ ପୂରଣ କରିବା (ସମସ୍ତ ବୃଷ୍ଟି ଏବଂ ଭାରପ୍ରାପ୍ତ ଇଞ୍ଜିନିୟରଙ୍କ ନିର୍ଦ୍ଦେଶ ଅନୁସାରେ) ।
୪୧	ସବୁକ ପରିବହନ ଏବଂ ଭାରପ୍ରାପ୍ତ ମଲ୍ଟିପ୍ଲାଇୟ (ପଞ୍ଚମ ସଂଶୋଧନ) ର ରାସ୍ତା ଏବଂ ସେତୁ କାର୍ଯ୍ୟ ପାଇଁ ନିର୍ଦ୍ଦେଶନାମା ଧାରା ୧୦୦୦ ଏବଂ ୨୧୦୦ ଅନୁଯାୟୀ କାର୍ଯ୍ୟ ସମାପ୍ତ ସାମଗ୍ରୀ ପାଇଁ ସମେତ ମୋର୍ଟାର ସହିତ ପଏଣ୍ଟ ଏଣ୍ଡ ଫିନିଶ୍ କଲର ସମେତ ପ୍ରଥମ ଶ୍ରେଣୀର ବେଡ୍ ଉପରେ କଲଚର୍ଟ ପାଇଁ ୧୦୦୦mm dia NP୪ ହୁଏମ୍ ପାଇପ୍ ଯୋଗାଇବା, ବିଛାଇବା ଏବଂ ସ୍ଥିର କରିବା ଏବଂ ସମସ୍ତ ସାମଗ୍ରୀର ମୂଲ୍ୟ, ଶ୍ରମ, ଟିକସ, କର, ରୟାଲ୍ଟି ଇତ୍ୟାଦି ସମସ୍ତ ବୃଷ୍ଟି ଏବଂ ଦାୟିତ୍ୱରେ ଥିବା ଇଞ୍ଜିନିୟରଙ୍କ ନିର୍ଦ୍ଦେଶ ଅନୁଯାୟୀ ସମ୍ପୂର୍ଣ୍ଣ କରିବା ।
୪୧.୧	କ) ୧୦୦୦ ମିମି ଦିଆ NP୩
୪୨	ବ୍ୟୟଗତ ଉପକରଣ ବ୍ୟବହାର କରି ଯାନ୍ତ୍ରିକ ଉପାୟରେ ସମେତ କଞ୍ଜିଟ୍ ପ୍ରତିପାୟ ଭାଙ୍ଗିବା, ୦.୦୨ କମ୍ ଆୟତନରୁ ଅଧିକ ନ ଥିବା ଖଣ୍ଡ ଖଣ୍ଡ କରି ଭାଙ୍ଗିବା ଏବଂ ନିର୍ଦ୍ଦେଶ ସ୍ଥାନରେ ସ୍ୱଳ୍ପ ପାଇଲିଂ କରିବା ଏବଂ ୧୦୦୦ ମିମିର ପର୍ଯ୍ୟନ୍ତ ଭାଙ୍ଗିଯାଇଥିବା ସାମଗ୍ରୀର ନିଷାସନ, ସେବାଯୋଗ୍ୟ ଏବଂ ବ୍ୟବହାରଯୋଗ୍ୟ ସାମଗ୍ରୀକୁ ପୃଥକ ଭାବରେ ସ୍ୱାକିଂ କରିବା ।

୪୩	ସିମେଣ୍ଟ ମୋଇମରେ ପଥର କାନ୍ଥକୁ ଭାଙ୍ଗିବା, ଯେଉଁଠାରେ ଆବଶ୍ୟକ ସ୍ଥଳେ ଭାରାହୋପଣ, ଭାଙ୍ଗିଯାଇଥିବା ସାମଗ୍ରୀକୁ ସଜାଡ଼ିବା, ବ୍ୟବହାର ନକରାଯାଇଥିବା ସାମଗ୍ରୀର ନିଷ୍କାସନ ଏବଂ ବ୍ୟବହାର ନକରାଯାଇଥିବା ସାମଗ୍ରୀକୁ ୧୦୦୦ ମିଟର ପର୍ଯ୍ୟନ୍ତ ସମସ୍ତ ଲିଫ୍ଟ ଏବଂ ସାସା ସହିତ ଷ୍ଟାକିଂ କରିବା।
୪୪	ନମନୀୟ ପୁଚ୍ଚପାଥ ଭାଙ୍ଗିବା ଏବଂ ୧୦୦୦ ମିଟର ପର୍ଯ୍ୟନ୍ତ ଭାଙ୍ଗିଯାଇଥିବା ସାମଗ୍ରୀର ନିଷ୍କାସନ, ସେବାଯୋଗ୍ୟ ଏବଂ ବ୍ୟବହାରଯୋଗ୍ୟ ସାମଗ୍ରୀକୁ ପୁଥକ ଭାବରେ ଗଢ଼ା କରିବା।
୪୫	ସବୁକ ପରିବହନ ଏବଂ ରାଜପଥ ମଜ୍ଜଣାଲୟ (ପଞ୍ଚମ ସଂଶୋଧନ) ର ରାସ୍ତା ଏବଂ ସେତୁ କାର୍ଯ୍ୟ ପାଇଁ ଦୈନିକ ନିର୍ଦ୍ଦିଷ୍ଟକରଣର ଧାରା ୨୦୨.୨ ଏବଂ ଦାୟିତ୍ୱରେ ଥିବା ଇଞ୍ଜିନିୟରଙ୍କ ନିର୍ଦ୍ଦେଶ ଅନୁଯାୟୀ, ଆବଶ୍ୟକ ସ୍ଥାନରେ TandP ଏବଂ ସାମୋଲ୍ଟି ସମେତ ଯାନ୍ତ୍ରିକ / ମାଟୁଆଲ୍ ଉପାୟରେ ନମନୀୟ ପୁଚ୍ଚପାଥ / ବନାବାର ପୁଚ୍ଚପାଥ / PCC ଗଠନ / RCC ଗଠନ / ପଥର ପିଟିଂ / ଶୁଷ୍କ ପଥର ସ୍ତାଲ୍ / RR ମେସିନରୀ ଭଳି ବିବ୍ୟୟନ ଗଠନଗୁଡ଼ିକୁ ଭାଙ୍ଗିବା, ଭାଙ୍ଗିଯାଇଥିବା ସାମଗ୍ରୀକୁ ସଜାଡ଼ିବା, ବ୍ୟବହାର ନହେବା ସାମଗ୍ରୀର ନିଷ୍କାସନ ଏବଂ ସମସ୍ତ ଲିଫ୍ଟ ଏବଂ ୧୦୦୦ ମିଟର ଲିଫ୍ଟ ସହିତ ସେବା ନହେବା ସାମଗ୍ରୀକୁ ଷ୍ଟାକିଂ କରିବା।
୪୬	ପ୍ରସ୍ତେସ୍ତର / ଭିଜିନଫୋର୍ସିଭ୍ ସିମେଣ୍ଟ କଂକ୍ରିଟ୍ ଗ୍ରେଡ୍ M-୨୦ ଏବଂ ଟ୍ରବ୍ଲ୍
୪୭	ସିମେଣ୍ଟ କଂକ୍ରିଟ୍ ଗ୍ରେଡ୍ M-୧୫ ଏବଂ M-୨୦ କୁ TandP ସହିତ ଭାଙ୍ଗିବା ଏବଂ ଆବଶ୍ୟକ ସ୍ଥାନରେ ସାମୋଲ୍ଟି କରିବା, ତିନାକୋଲ୍ ହୋଇଥିବା ସାମଗ୍ରୀକୁ ସଜାଡ଼ିବା, ବ୍ୟବହାର ନହେବା ସାମଗ୍ରୀର ନିଷ୍କାସନ ଏବଂ ସମସ୍ତ ଲିଫ୍ଟ ଏବଂ ୧୦୦୦ ମିଟର ଲିଫ୍ଟ ସହିତ ବ୍ୟବହାର ନହେବା ସାମଗ୍ରୀକୁ ଷ୍ଟାକିଂ କରିବା। (AR, P-୧୯୭/୦୫)
୪୮	ସବୁକ ପରିବହନ ଏବଂ ରାଜପଥ ମଜ୍ଜଣାଲୟ (ପଞ୍ଚମ ସଂଶୋଧନ) ର ରାସ୍ତା ଏବଂ ସେତୁ କାର୍ଯ୍ୟ ପାଇଁ ନିର୍ଦ୍ଦିଷ୍ଟକରଣର ଧାରା ନଂ ୨୦୨ ଅନୁଯାୟୀ ଏବଂ ସମସ୍ତ ସାମଗ୍ରୀର ମୂଲ୍ୟ, ସମ, ଟିକସ, ବର, ରୟାଲ୍ଟି ଉତ୍ପାଦିତ ସମସ୍ତ ଦସ୍ତୁର ଏବଂ ଦାୟିତ୍ୱରେ ଥିବା ଇଞ୍ଜିନିୟରଙ୍କ ନିର୍ଦ୍ଦେଶ ଅନୁଯାୟୀ ସମ୍ପୂର୍ଣ୍ଣ ହୋଇଥିବା ସମସ୍ତ ମୁକାବର ନ୍ୟୁମ ପାଇସ୍ ପର୍ଯ୍ୟାପ୍ତ କରିବା, ସାଟିକାମ ଏବଂ ଟି ଏବଂ ପି ଏବଂ ସାମୋଲ୍ଟି ସମେତ ତିନାକୋ କାର୍ଯ୍ୟ ଭାଙ୍ଗିବା, ଭାଙ୍ଗିବା ସାମଗ୍ରୀଗୁଡ଼ିକୁ ସଜାଡ଼ିବା, ବ୍ୟବହାର ନହେବା ସାମଗ୍ରୀର ନିଷ୍କାସନ ଏବଂ ୧୦୦୦ ମିଟର ପର୍ଯ୍ୟନ୍ତ ସମସ୍ତ ଲିଫ୍ଟ ଏବଂ ସାସା ସହିତ ସେବା ନହେବା ସାମଗ୍ରୀକୁ ଷ୍ଟାକିଂ କରିବା।
୪୯	ଯନ୍ତ୍ରାଙ୍କ ନିର୍ଦ୍ଦେଶ ଅନୁଯାୟୀ, କାର୍ଯ୍ୟ ସମାପ୍ତ ପାଇଁ କାର୍ଯ୍ୟ ପାଇଁ ଆବଶ୍ୟକ ସମସ୍ତ ସାମଗ୍ରୀ, T ଏବଂ P ସମେତ କଂକ୍ରିଟ୍ ସଂସ୍ଥୁ ଇତ୍ୟାଦିରେ ଅନୁମୋଦିତ ଛାଇର ଏନାମେଲ ରଙ୍ଗ ସହିତ ଦୁଇଟି ଆବରଣ ପ୍ରଦାନ କରିବା।
୫୦	କନ୍ ଏବଂ ଗର୍ଭ ଯୋଗୁଁ ଇତ୍ୟାଦିର ସେକୋଣସ ଇଡିଟାରେ ଅନୁମୋଦିତ ଗୁଣବତ୍ତାର କଂକ୍ରିଟ୍ ସଂସ୍ଥୁ ଉପରେ ଅନୁମୋଦିତ ଗୁଣବତ୍ତାର ପ୍ରାଇମିଂ ଏବଂ ଛାଇର ଏବଂ ଆବରଣ ଉପରେ ସିଲିକନ୍ ଏନାମେଲ ରଙ୍ଗ ସହିତ ଦୁଇଟି ଆବରଣ ରଙ୍ଗ କରିବା, ଯେଉଁଥିରେ ରଙ୍ଗ ବରିବାର ମୂଲ୍ୟ, ସମସ୍ତ ସାମଗ୍ରୀ, କାର୍ଯ୍ୟ ପାଇଁ ଆବଶ୍ୟକ ପରିମାଣ ଏବଂ କାର୍ଯ୍ୟର ସମାପ୍ତ ନିମିଷ ପାଇଁ କାର୍ଯ୍ୟ ପାଇଁ ଆବଶ୍ୟକ ପରିମାଣ ଅକ୍ସିଡିଜିନ୍, MoRT ର ଧାରା ୮୦୦ ଏବଂ ରାସ୍ତା ଏବଂ ସେତୁ କାର୍ଯ୍ୟ ପାଇଁ H ସେସିଫ୍ଟକେସନ୍ (୫ମ ସଂଶୋଧନ) ଏବଂ ଭାରପ୍ରାପ୍ତ ଯନ୍ତ୍ରାଙ୍କ ନିର୍ଦ୍ଦେଶ ଅନୁଯାୟୀ।

୨.୮ ଆବଶ୍ୟକୀୟ ଭିତ୍ତିଭୂମି ସୁବିଧାର ଆବଶ୍ୟକତା

ରାସ୍ତା ଉକ୍ତ ପ୍ରକଳ୍ପରେ ଆବଶ୍ୟକୀୟ ଭିତ୍ତିଭୂମି ସୁବିଧା ଅତ୍ୟନ୍ତ ଜରୁରୀ କାରଣ ଏହା ଏକ ମୌଳିକ ପୁଚ୍ଚପାଥ ସ୍ଥିତ କୁ ଏକ କାର୍ଯ୍ୟକ୍ଷମ, ନିରାପଦ ଏବଂ ସ୍ଥାୟୀ ପରିବହନ ନେତୃତ୍ୱରେ ପରିଣତ କରେ। ତୁରନ୍ତ ପୃଷ୍ଠ ବ୍ୟତୀତ, ଏହି ସୁବିଧାଗୁଡ଼ିକ - ଯେପରିକି ବର୍ଷାଜଳ ନିଷ୍କାସନ ପ୍ରଣାଳୀ, କଲରଟ୍ ଏବଂ ପ୍ରତିଧାରଣ ପୋଖରୀ - କ୍ଷୟ ଏବଂ ଗର୍ଭ ସୃଷ୍ଟି କରୁଥିବା ପାଣି ଜମାକୁ ରୋକିବା ଦ୍ୱାରା ରାସ୍ତାର ଗଠନାତ୍ମକ ଅଖଣ୍ଡତାକୁ ସୁରକ୍ଷା ଦେବା ପାଇଁ ଗୁରୁତ୍ୱପୂର୍ଣ୍ଣ। ଉପଯୁକ୍ତ ଜଳ ନିଷ୍କାସନ ବିନା, ପାଗ ଏବଂ ଭାରୀ ଗ୍ରୀଟିଂ ଭାରର ମିଳିତ ଚାପ ତଳେ ସର୍ବୋଚ୍ଚ ଗୁଣବତ୍ତାର ପିଚୁ ମଧ୍ୟ ଶୀଘ୍ର ଖରାପ ହୋଇଯିବ।

ଏହା ବ୍ୟତୀତ, ଆବଶ୍ୟକୀୟ ଭିତ୍ତିଭୂମି ହେଉଛି ଜନସାଧାରଣଙ୍କ ସୁରକ୍ଷା ଏବଂ କାର୍ଯ୍ୟକ୍ଷମ ଦକ୍ଷତାର ପ୍ରାଥମିକ ଚାଳକ। ଏଥିରେ ରାସ୍ତା ଆଲୋକାକରଣ, ଗାର୍ଡ୍‌ରେଲ୍, ପ୍ରତିଫଳିତ ପୁଚ୍ଚପାଥ ମାର୍କିଂ ଏବଂ ଉକ୍ତ ସିଗନାଲିଂ ସିଷ୍ଟମ ସ୍ଥାପନ ଅନ୍ତର୍ଭୁକ୍ତ ଯାହା ରାତି ସମୟରେ କିମ୍ବା ଖରାପ ପାଗରେ ଦୂର୍ଘଟଣା ହ୍ରାସ କରେ। ଆଧୁନିକ ସହରାଞ୍ଚଳ ପ୍ରକଳ୍ପ ପାଇଁ, ଏହି ସୁବିଧାଗୁଡ଼ିକ "ସମ୍ପୂର୍ଣ୍ଣ ରାସ୍ତା" ଉପାଦାନଗୁଡ଼ିକୁ ମଧ୍ୟ ଅନ୍ତର୍ଭୁକ୍ତ କରେ ଯେପରିକି ଉତ୍ତମାନ୍ୱିତ ପଦଯାତ୍ରା ପୁଚ୍ଚପାଥ, ସାଇକେଲ ଲେନ୍ ଏବଂ ବସ୍ ବେ, ଯାହା ନିର୍ଦ୍ଦିଷ୍ଟ କରେ ଯେ ରାସ୍ତା କେବଳ ମୋଟରଯାନ ଯାନବାହନ ପରିବର୍ତ୍ତେ ସମ୍ପୂର୍ଣ୍ଣ ସମସ୍ତ ସଦସ୍ୟଙ୍କୁ ସେବା ପ୍ରଦାନ କରେ।

କ୍ଷେତ୍ରରେ, ଏହି ସୁବିଧାଗୁଡ଼ିକ ଉପଯୋଗୀତା ପରିଚାଳନା ଏବଂ ପରିବେଶ ସୁରକ୍ଷାରେ ଏକ ଗୁରୁତ୍ୱପୂର୍ଣ୍ଣ ଭୂମିକା ଗ୍ରହଣ କରନ୍ତି । ରାସ୍ତା କଳ୍ପନାଗୁଡ଼ିକ ପ୍ରାୟତଃ ଅତ୍ୟାବଶ୍ୟକ ହେବା ପାଇଁ ମେରୁଦଣ୍ଡ ଭାବରେ କାର୍ଯ୍ୟ କରନ୍ତି, ପାଣି, ଗ୍ୟାସ୍, ବିଦ୍ୟୁତ୍ ଏବଂ ହାଇ-ସ୍ପିଡ୍ ଫାଇବର ଅପ୍ଟିକ୍ ପାଇଁ ଭୂତଳ ନିର୍ମାଣଗୁଡ଼ିକୁ ଗୃହିତ କରନ୍ତି । ଉତ୍ତୁଟି ପର୍ଯ୍ୟାୟ ସମୟରେ ଉପରୋକ୍ତ ଉପଯୋଗୀତା ଚକ୍ରଗୁଡ଼ିକୁ ଏକାକୃତ କରି, କର୍ତ୍ତୃପକ୍ଷ ଭବିଷ୍ୟତରେ ରାସ୍ତା କଳ୍ପନା ଆବଶ୍ୟକତାକୁ ରୋକିପାରିବେ, ଯାହା ପୁରପାଥର ଜୀବନକାଳ ସଂରକ୍ଷଣ କରେ । ଏହା ସହିତ, ଶକ୍ତ ପ୍ରତିବନ୍ଧକ ଏବଂ ରାସ୍ତାପାର୍ଶ୍ୱ ଭୂପୃଷ୍ଠ ପରି ଆନୁଷ୍ଠାନିକ ବୈଶିଷ୍ଟ୍ୟଗୁଡ଼ିକ ଆଖପାଖର ଆବାସିକ ଅଞ୍ଚଳଗୁଡ଼ିକ ଉପରେ ପରିବେଶଗତ ପ୍ରଭାବକୁ ହ୍ରାସ କରିବାରେ ସାହାଯ୍ୟ କରେ, ଯାହା ଭିତ୍ତିଭୂମିକୁ ସ୍ଥାୟୀ ସମ୍ପ୍ରଦାୟର ଏକ ଭଲ ପଡ଼ୋଶୀ କରିଥାଏ ।

୨.୯ କର୍ମଚାରୀ/ଶ୍ରମଶକ୍ତି ଆବଶ୍ୟକତା - ସ୍ଥାୟୀ ଏବଂ ଅସ୍ଥାୟୀ

ମାନବଶକ୍ତିର ଆବଶ୍ୟକତା କାର୍ଯ୍ୟଭାର ଦ୍ୱାରା ପରିଚାଳିତ ହୁଏ ଏବଂ ମିଶନ ଏବଂ କାର୍ଯ୍ୟକ୍ଷେତ୍ର ଉଦ୍ଦେଶ୍ୟ ହାସଲ କରିବା ପାଇଁ ଆବଶ୍ୟକ ସର୍ବନିମ୍ନ ସ୍ତରରେ ପ୍ରତିଷ୍ଠିତ ହେବ । ମାନବଶକ୍ତି ଏକ ସମ୍ପଦ ।

ପ୍ରକଳ୍ପ ନିର୍ମାଣ ଏବଂ କାର୍ଯ୍ୟକ୍ଷେତ୍ର ହେବା ସମୟରେ ନିୟୁତ୍ତି ସୁଯୋଗ ସୃଷ୍ଟି ହେବ । ତଥାପି, ଅଚିରିତ୍ତ ପରୋକ୍ଷ ନିୟୁତ୍ତି ସୁଯୋଗ ମଧ୍ୟ ସୃଷ୍ଟି ହେବ । ସ୍ଥାନୀୟ ଅଞ୍ଚଳରୁ ସର୍ବାଧିକ ସମାବଦ୍ୟ ନିୟୁତ୍ତି କରାଯିବ । କେବଳ ଯେଉଁଠାରେ ସ୍ଥାନୀୟ ଭାବରେ ଦକ୍ଷତା ଉପଲବ୍ଧ ନାହିଁ, ସେଠାରେ ବାହାରୁ ଲୋକଙ୍କୁ ନିୟୁତ୍ତି ଦିଆଯିବ ।

୨.୧୦ ଯଦି ପୂର୍ବରୁ କରାଯାଇଥିବା କୌଣସି ସାମାଜିକ ପ୍ରଭାବ ବିନ୍ୟୁ EIA ର ବିବରଣୀ ଏବଂ ବୈଷୟିକ ସମାବଦ୍ୟତା ରିପୋର୍ଟ

ହୁଁ, ବିବରଣୀ ପ୍ରକଳ୍ପ ଏହି ପ୍ରକଳ୍ପର ରିପୋର୍ଟ ଉପଲବ୍ଧ ଅଛି ।

୨.୧୧ ପ୍ରମୁଖ୍ୟ ଆଇନ ଏବଂ ନୀତି

ଏହି ଅଧ୍ୟାୟରେ ପ୍ରସ୍ତାବିତ ପ୍ରକଳ୍ପ ପାଇଁ ପ୍ରମୁଖ୍ୟ ବେଶର ଆଇନଗତ ଜାଣି, ପ୍ରାସଙ୍ଗିକ ଆଇନ ଏବଂ ନିର୍ଦ୍ଦେଶାବଳୀ ବିଷୟରେ ଆଲୋଚନା କରାଯାଇଛି । ଭାରତ ଏବଂ ଓଡ଼ିଶା ସରକାରଙ୍କ ଆଇନ, ନିୟମ, ନିୟମାବଳୀ ଏବଂ ନୀତିର ବ୍ୟବସ୍ଥାଗୁଡ଼ିକ ବିଶେଷ ଉଲ୍ଲେଖ କରିବା ଆବଶ୍ୟକ । ବିଦ୍ୟମାନ ଆଇନ ଏବଂ ନୀତିଗୁଡ଼ିକ ଏକ ପୁନଃବସତି ଏବଂ ପୁନର୍ବୀକ୍ଷା ଯୋଜନା ଯୋଜନା ଏବଂ କାର୍ଯ୍ୟକାରୀ କରିବା ପାଇଁ ଏକ ଜାଣି ପ୍ରଦାନ କରେ ଯାହା ପ୍ରଭାବିତ ଗ୍ରାମଗୁଡ଼ିକରେ ସ୍ଥାୟୀ ଆୟ, ସ୍ୱାସ୍ଥ୍ୟ, ଶିକ୍ଷା, ଜଳ, ପରିମଳ ଏବଂ ଉପଯୁକ୍ତ ଜୀବିକା ସୁଯୋଗ ହାସଲ କରିବ । ତେଣୁ, ଏହି ଅଧ୍ୟାୟରେ ଭୂମି ଅଧିଗ୍ରହଣ, ପୁନଃବସତି ଏବଂ ପରିବେଶ ପାଇଁ ପ୍ରାସଙ୍ଗିକ କାର୍ଯ୍ୟକାରୀ / ନିୟନ୍ତ୍ରଣ ସଂସ୍ଥାଗୁଡ଼ିକୁ ସୂଚିତ କରୁଥିବା ବିଦ୍ୟମାନ ଜାତୀୟ ଏବଂ ରାଜ୍ୟ ଆଇନ ଏବଂ ନୀତିଗୁଡ଼ିକୁ ବର୍ଣ୍ଣନା କରାଯାଇଛି । ପରିବାରଗୁଡ଼ିକର ଅଧିକାର ଏହି ବୈଧାନିକ ବ୍ୟବସ୍ଥା, ନିୟମ ଏବଂ ନୀତି ଉପରେ ଆଧାରିତ । ତେଣୁ, ଆଇନଗତ ଜାଣି କ୍ଷେତ୍ର ଏବଂ ପ୍ରକଳ୍ପ ପ୍ରଭାବିତ ପରିବାର ଗୁଡ଼ିକର ସାମାଜିକ ସାମାଜିକ-ଆର୍ଥିକ ଏବଂ ପରିବେଶ ସ୍ଥିତିକୁ ସୁରକ୍ଷା ଏବଂ ରକ୍ଷିତ କରିବା ଲକ୍ଷ୍ୟ ରଖିଛି ।

ସାମାଜିକ ପ୍ରଭାବ ରିପୋର୍ଟ ଭାରତ ସରକାର ଏବଂ ଓଡ଼ିଶା ସରକାରଙ୍କ ଆଇନ, ନିୟମ, ନିୟମାବଳୀ ଏବଂ ନୀତିର ବ୍ୟବସ୍ଥା ଉପରେ ଆଧାରିତ । ତେଣୁ, ଏହି ଅଧ୍ୟାୟରେ ଭୂମି ଅଧିଗ୍ରହଣ ପାଇଁ ପ୍ରାସଙ୍ଗିକ ବିଦ୍ୟମାନ ଜାତୀୟ ଏବଂ ରାଜ୍ୟ ଆଇନ ଏବଂ ନୀତିଗୁଡ଼ିକୁ ସଂକ୍ଷେପରେ ପ୍ରଦାନ କରାଯାଇଛି ।

ପ୍ରମୁଖ୍ୟ ଆଇନଗୁଡ଼ିକ

ଉନ୍ନୟନ ପ୍ରକଳ୍ପଗୁଡ଼ିକର କାର୍ଯ୍ୟାୟନ ଆଇନ ଦ୍ୱାରା ସମର୍ଥିତ, ଯାହା ପାଇଁ ପ୍ରସ୍ତାବିତ ପ୍ରକଳ୍ପର କାର୍ଯ୍ୟାୟନ ପାଇଁ ଆଇନଗତ ପ୍ରକ୍ରିୟାଗୁଡ଼ିକୁ ଦୁଇିବା ପାଇଁ ଏହି ଆଇନ/ନିୟମଗୁଡ଼ିକର ବିଶ୍ଳେଷଣ କରିବା ଅତ୍ୟନ୍ତ ଜରୁରୀ । ନିମ୍ନଲିଖିତ ଉପ-ବିଭାଗଗୁଡ଼ିକ ସାମାଜିକ ସମସ୍ୟା ଏବଂ ପ୍ରକଳ୍ପ ପ୍ରଭାବିତ ପରିବାର (ପ୍ରକଳ୍ପ ପ୍ରଭାବିତ ପରିବାର) ର ବସତି ଏବଂ ପୁନର୍ବୀକ୍ଷା ଉପରେ ଭୂମି

ଅଧିଗ୍ରହଣ, ପୁନର୍ବୀକ୍ଷଣ ଏବଂ ପୁନର୍ବୀକ୍ଷଣରେ ନ୍ୟାୟପୂର୍ଣ୍ଣ କ୍ଷତିପୂରଣ ଏବଂ ସୁଛତା ଅଧିକାର ଆଇନ, ୨୦୧୩ ସମ୍ପର୍କରେ ପ୍ରକଳ୍ପଗୁଡ଼ିକ କାର୍ଯ୍ୟକାରୀ କରାଯିବ ବୋଲି ସାଂବିଧାନିକ ଗାଞ୍ଜାକୁ ସଂକ୍ଷିପ୍ତ କରିଛି। ପ୍ରକଳ୍ପ କାର୍ଯ୍ୟାଳୟରୁ ଉତ୍ପନ୍ନ ହେଉଥିବା ବିଭିନ୍ନ ସାମାଜିକ ଏବଂ ପୁନର୍ବୀକ୍ଷଣ ସମସ୍ୟାର ସମାଧାନ ପାଇଁ ଏକ ପୂର୍ଣ୍ଣ ପୁନର୍ବୀକ୍ଷଣ ଏବଂ ପୁନର୍ବୀକ୍ଷଣ (R & R) ନୀତିର ଅସ୍ଥିତ ବିଦ୍ୟମାନ ଆଇନଗୁଡ଼ିକୁ ପରିପୁରକ କରିଥାଏ। ପ୍ରକଳ୍ପ କର୍ତ୍ତୃପକ୍ଷ ନିଶ୍ଚିତ କରିବେ ଯେ କାର୍ଯ୍ୟକାରୀ ହୋଇଥିବା ପ୍ରକଳ୍ପ କାର୍ଯ୍ୟକଳାପ ଜାତୀୟ , ରାଜ୍ୟ ଏବଂ ସ୍ଥାନୀୟ ପରିପ୍ରେକ୍ଷାରେ ଆଇନଗତ ଗାଞ୍ଜା ସହିତ ଯଥାସମ୍ଭବ ସୁସଙ୍ଗତ।

ସମ୍ବିଧାନ (୭୩ତମ ସଂଶୋଧନ) ଆଇନ, ୧୯୯୨

ସମ୍ବିଧାନର ଧାରା ୪୦, ଯାହା ରାଜ୍ୟ ନୀତିର ନିର୍ଦ୍ଦେଶାତ୍ମକ ନୀତି ମଧ୍ୟରୁ ଗୋଟିଏକୁ ଅନ୍ତର୍ଭୁକ୍ତ କରେ, ସେଥିରେ କୁହାଯାଇଛି ଯେ ରାଜ୍ୟ ଗ୍ରାମ ପଞ୍ଚାୟତ/ନଗରପାଳିକାକୁ ସଂଗଠିତ କରିବା ପାଇଁ ପଦକ୍ଷେପ ନେବ ଏବଂ ସେମାନଙ୍କୁ ସ୍ୱ-ଶାସନର ଏକକ ଭାବରେ କାର୍ଯ୍ୟ କରିବା ପାଇଁ ଆବଶ୍ୟକ କ୍ଷମତା ଏବଂ କର୍ତ୍ତୃତ୍ୱ ପ୍ରଦାନ କରିବ। ତଦନୁସାରେ, ଗ୍ରାମ ପଞ୍ଚାୟତ/ନଗରପାଳିକା ସମ୍ପୂର୍ଣ୍ଣ ଏକ ନୂତନ ଅଂଶ ସମ୍ବିଧାନରେ ଯୋଡା ଯାଇଥିଲା ଯାହା ଦ୍ୱାରା ଗ୍ରାମ ପଞ୍ଚାୟତ/ନଗରପାଳିକା କିମ୍ବା ଗ୍ରାମ ଗୋଷ୍ଠୀ/ନଗରପାଳିକାରେ ଗ୍ରାମସଭା; ଗ୍ରାମ ପଞ୍ଚାୟତ/ନଗରପାଳିକାରେ ପଞ୍ଚାୟତ ଗଠନ ଏବଂ ଅନ୍ୟାନ୍ୟ ସ୍ତରରେ ଗ୍ରାମ ପଞ୍ଚାୟତ/ନଗରପାଳିକା ଉପରେ ଆର୍ଥିକ ବିକାଶ ଏବଂ ସାମାଜିକ ନ୍ୟାୟ ପାଇଁ ଯୋଜନା ପ୍ରସ୍ତୁତ କରିବା ଏବଂ ବିକାଶ ଯୋଜନା କାର୍ଯ୍ୟକାରୀ କରିବା ପାଇଁ ଦାୟିତ୍ୱ ପ୍ରଦାନ କରାଯାଇଥିଲା।

ପଞ୍ଚାୟତର ବ୍ୟବସ୍ଥା (ଅନୁସୂଚିତ ଅଞ୍ଚଳକୁ ସମ୍ପ୍ରସାରଣ) ଆଇନ, ୧୯୯୬ (PESA)

ତେଣୁ, PESA ର ବ୍ୟବସ୍ଥା ପ୍ରଯୁଜ୍ୟ ହେବ। PESA ୨୪ ଡିସେମ୍ବର, ୧୯୯୬ ରୁ କାର୍ଯ୍ୟକାରୀ ହୋଇଥିଲା ଏବଂ ସମ୍ବିଧାନର ଧାରା ୨୪୪ ର ଧାରା (୧) ରେ ଉଲ୍ଲେଖିତ ଅନୁସୂଚିତ ଅଞ୍ଚଳକୁ ପଞ୍ଚାୟତ ସମ୍ପର୍କିତ ସମ୍ବିଧାନର ଭାଗ IX ର ବ୍ୟବସ୍ଥାକୁ ବିସ୍ତାର କରିବା ଏହାର ଉଦ୍ଦେଶ୍ୟ। ପ୍ରତ୍ୟେକ ଗ୍ରାମରେ ଏକ ଗ୍ରାମସଭା ରହିବ ଏବଂ ପ୍ରତ୍ୟେକ ଗ୍ରାମସଭା ଲୋକକ ପରମ୍ପରା ଏବଂ ପୁଥା, ସେମାନଙ୍କର ସାଂସ୍କୃତିକ ପରିଚୟ, ସମ୍ପ୍ରଦାୟ ସମ୍ବନ୍ଧ ଏବଂ ବିବାଦ ସମାଧାନର ପାରମ୍ପରିକ ପଦ୍ଧତିକୁ ସୁରକ୍ଷା ଏବଂ ସଂରକ୍ଷଣ କରିବାକୁ ସକ୍ଷମ ହେବ; ଗ୍ରାମ ସ୍ତରରେ ପଞ୍ଚାୟତ ଦ୍ୱାରା କାର୍ଯ୍ୟକାରୀ ହେବା ପୂର୍ବରୁ ସାମାଜିକ ଏବଂ ଆର୍ଥିକ ବିକାଶ ପାଇଁ ଯୋଜନା, କାର୍ଯ୍ୟକ୍ରମ ଏବଂ ପ୍ରକଳ୍ପଗୁଡ଼ିକୁ ଅନୁମୋଦନ କରିବ।

ଭୂମି ଅଧିଗ୍ରହଣ, ପୁନର୍ବୀକ୍ଷଣ ଏବଂ ପୁନର୍ବୀକ୍ଷଣରେ ନିରପେକ୍ଷ କ୍ଷତିପୂରଣ ଏବଂ ସୁଛତା ଅଧିକାର ଆଇନ, ୨୦୧୩:

ଭୂମି ଅଧିଗ୍ରହଣ, ପୁନର୍ବୀକ୍ଷଣ ଏବଂ ପୁନର୍ବୀକ୍ଷଣରେ ନିରପେକ୍ଷ କ୍ଷତିପୂରଣ ଏବଂ ସୁଛତା ଅଧିକାର ଆଇନ, ୨୦୧୩ (ସଂକ୍ଷେପରେ ଆଇନ ୨୦୧୩) ସାର୍ବଜନୀନ ଉଦ୍ଦେଶ୍ୟରେ ଭୂମି ଅଧିଗ୍ରହଣ ପାଇଁ ଏକ ମାନବିକ, ଅଂଶଗ୍ରହଣକାରୀ, ସୂଚିତ ଏବଂ ସୁଚ୍ଛ ପ୍ରକ୍ରିୟା ପାଇଁ ସମ୍ବିଧାନ ଅଧୀନରେ ପ୍ରତିଷ୍ଠିତ ସ୍ଥାନୀୟ ସ୍ୱାୟତଶାସନ ସଂସ୍ଥାଗୁଡ଼ିକ ସହିତ ପରାମର୍ଶ ସୁନିଶ୍ଚିତ କରିବା ପାଇଁ ପ୍ରଣୟନ କରାଯାଇଥିଲା ଯାହା ଦ୍ୱାରା ଭୂମି ମାଲିକ ଏବଂ ଅନ୍ୟାନ୍ୟ ପ୍ରଭାବିତ ପରିବାରଗୁଡ଼ିକୁ ସର୍ବନିମ୍ନ ଅସୁବିଧା ହେବ ଏବଂ ଯେଉଁ କ୍ଷତିଗ୍ରସ୍ତ ପରିବାରଗୁଡ଼ିକର ଭୂମି ଅଧିଗ୍ରହଣ କରିବାକୁ ପ୍ରସ୍ତାବ ଦିଆଯାଇଛି ସେମାନଙ୍କୁ ନ୍ୟାୟପୂର୍ଣ୍ଣ ଏବଂ ନିରପେକ୍ଷ କ୍ଷତିପୂରଣ ପ୍ରଦାନ କରାଯାଇପାରିବ।

୨୦୧୩ ଆଇନର ମୁଖ୍ୟ ଉପାଦାନଗୁଡ଼ିକ

ଭୂମି ଅଧିଗ୍ରହଣ: କେବଳ ସାର୍ବଜନୀନ ଉଦ୍ଦେଶ୍ୟ ପାଇଁ ଯଥା ପ୍ରତିରକ୍ଷା ଏବଂ ଜାତୀୟ ସୁରକ୍ଷା ପାଇଁ ଭୂମି ଅଧିଗ୍ରହଣ କରାଯାଇପାରିବ; ସରକାରୀ ଏବଂ ସାର୍ବଜନୀନ କ୍ଷେତ୍ରର ଉଦ୍ୟୋଗ ଦ୍ୱାରା ନିର୍ମିତ ରାସ୍ତା, ରେଳପଥ ଏବଂ ବନ୍ଦର ଭଳି ଭିତ୍ତିଭୂମି; ଗ୍ରାମ କିମ୍ବା ସହରାଞ୍ଚଳ ସ୍ଥାନଗୁଡ଼ିକର ଯୋଜନାବଦ୍ଧ ବିକାଶ ଏବଂ ଉତ୍ପତ୍ତି ଏବଂ ଗଭିର ଏବଂ ଭୂମିହୀନଙ୍କ ପାଇଁ ଆବାସିକ ଉଦ୍ଦେଶ୍ୟ, ସରକାରୀ ପରିଚାଳିତ ଯୋଜନା କିମ୍ବା ପ୍ରତିଷ୍ଠାନ, ଇତ୍ୟାଦି। ସାର୍ବଜନୀନ ଘରୋଇ ସହଭାଗାତା ଏବଂ ଘରୋଇ କମ୍ପାନୀଗୁଡ଼ିକ ପାଇଁ ମଧ୍ୟ ଭୂମି ଅଧିଗ୍ରହଣ କରାଯାଇପାରିବ। PPP ପ୍ରକଳ୍ପ ପାଇଁ ଭୂମି ଅଧିଗ୍ରହଣ ପାଇଁ, ପ୍ରକଳ୍ପ ପ୍ରଭାବିତ ବ୍ୟକ୍ତି (PAPs)ଙ୍କ ଅତି କମରେ ୬୦ ପ୍ରତିଶତକ ପୂର୍ବ ସମ୍ମତି ଜରୁରୀ। ଘରୋଇ କମ୍ପାନୀଗୁଡ଼ିକ ପାଇଁ ଭୂମି ଅଧିଗ୍ରହଣ ପାଇଁ, ପ୍ରକଳ୍ପ ପ୍ରଭାବିତ ପରିବାର (ପ୍ରକଳ୍ପ ପ୍ରଭାବିତ ପରିବାର)ଙ୍କ ଅତି କମରେ ୮୦ ପ୍ରତିଶତକ ପୂର୍ବ ସମ୍ମତି ଜରୁରୀ। ପ୍ରସ୍ତାବିତ ପ୍ରକଳ୍ପ ପାଇଁ

କରାଯାଇଥିବା ମୂଲ୍ୟାଙ୍କନ ଅନୁଯାୟୀ, ସାମାଜିକ ପ୍ରଭାବ ଅଧ୍ୟୟନ ଗ୍ରାମର ୮୦ ପ୍ରତିଶତରୁ ଅଧିକ ପ୍ରକଳ୍ପ ପ୍ରଭାବିତ ପରିବାର ଉକ୍ତ ପ୍ରକଳ୍ପ ପାଇଁ ସେମାନଙ୍କର ଜମି ଅଂଶଦାନ କରିବାକୁ ସେମାନଙ୍କର ଅନୌପଚାରିକ ସମ୍ମତି ଦେଇଛନ୍ତି।

ଜମି ଅଧିଗ୍ରହଣ ପ୍ରକ୍ରିୟା

ଏହି ଆଇନ ଅନୁଯାୟୀ, ସରକାର ଗ୍ରାମାଞ୍ଚଳର ଗ୍ରାମ ପଞ୍ଚାୟତ ସହିତ ପରାମର୍ଶ କରି ଏକ ସାମାଜିକ ପ୍ରଭାବ ମୂଲ୍ୟାଙ୍କନ (ସାମାଜିକ ପ୍ରଭାବ) କରିବେ ଏବଂ ତା'ପରେ ପ୍ରଭାବିତ ଅଞ୍ଚଳରେ ଜନଶୁଣାଣି କରି ପ୍ରଭାବିତ ପରିବାରଙ୍କ ମତାମତ ଜାଣିବାକୁ ପଡ଼ିବ ଯାହା ରେକର୍ଡ କରାଯିବ। ଜମି ଅଧିଗ୍ରହଣ ପୂର୍ବରୁ, ସାମାଜିକ ପ୍ରଭାବ ମୂଲ୍ୟାଙ୍କନ ଚାରିଖରୁ ୧୨ ମାସ ମଧ୍ୟରେ ଜମି ଅଧିଗ୍ରହଣର ଉଦ୍ଦେଶ୍ୟ ସୂଚାଇ ଏକ ପ୍ରାରମ୍ଭିକ ବିଜ୍ଞପ୍ତି ଜାରି କରିବାକୁ ପଡ଼ିବ। ପରବର୍ତ୍ତୀ ସମୟରେ, ସରକାର ଅଧିଗ୍ରହଣ କରିବାକୁ ଥିବା ଜମିର ପରିମାଣ ନିର୍ଣ୍ଣୟ କରିବା ପାଇଁ ଏକ ସର୍ତ୍ତେ କରିବେ। ଯଦି ସରକାର ସହଷ୍ଟ ହୁଅନ୍ତି ଯେ ଏକ ନିର୍ଦ୍ଦିଷ୍ଟ ଜମି ସାଧାରଣ ଉଦ୍ଦେଶ୍ୟରେ ଅଧିଗ୍ରହଣ କରାଯିବା ଆବଶ୍ୟକ, ତେବେ ସରକାର ଜମି ଅଧିଗ୍ରହଣ କରିବେ। ପ୍ରାରମ୍ଭିକ ବିଜ୍ଞପ୍ତି ଚାରିଖରୁ ଜମି ଅଧିଗ୍ରହଣ ପ୍ରକ୍ରିୟା ସମାପ୍ତ ହେବା ପର୍ଯ୍ୟନ୍ତ ନିର୍ଦ୍ଦିଷ୍ଟ ଜମି ପାଇଁ କୌଣସି କାରବାର ଅନୁମତିପ୍ରାପ୍ତ ହେବ ନାହିଁ। ଏହି ପ୍ରକଳ୍ପ ପାଇଁ ସାମାଜିକ ପ୍ରଭାବ ଅଧ୍ୟୟନ ପାଇଁ ସାର୍ବଜନୀନ ବିଜ୍ଞପ୍ତି ଓଡ଼ିଶା ସରକାରଙ୍କ ରାଜସ୍ୱ ଏବଂ ବିପର୍ଯ୍ୟୟ ପରିଚାଳନା ବିଭାଗ ଦ୍ୱାରା ଜାରି କରାଯାଇଥିଲା।

କ୍ଷତିପୂରଣ

ଜମି ଅଧିଗ୍ରହଣର କ୍ଷତିପୂରଣ ଢିଲ୍ଲା କଲେକ୍ଟରଙ୍କ ଦ୍ୱାରା ନିର୍ଣ୍ଣୟ କରାଯାଏ ଏବଂ ଅଧିଗ୍ରହଣ ଘୋଷଣା ପ୍ରକାଶନ ଚାରିଖରୁ ଦୁଇ ବର୍ଷ ମଧ୍ୟରେ ଜମି ମାଲିକକୁ ପ୍ରଦାନ କରାଯାଏ। କ୍ଷତିପୂରଣ ନିର୍ଣ୍ଣୟ ପ୍ରକ୍ରିୟା ଅଧିଗ୍ରହଣିତ ଜମିର ବଜାର ମୂଲ୍ୟ ଆଧାରରେ କରାଯାଏ। ଜମିର ବଜାର ମୂଲ୍ୟ ମୂଲ୍ୟାଙ୍କନ ଏବଂ ନିର୍ଣ୍ଣୟ କରିବାର ମାନଦଣ୍ଡ ହେଉଛି: (i) ଜମି ଅବସ୍ଥିତ ଅଞ୍ଚଳରେ ବିକ୍ରୟ ଡିଡ୍ କିମ୍ବା ବିକ୍ରୟ ଚୁକ୍ତିନାମା ପଞ୍ଜିକରଣ ପାଇଁ ଜାରୀରାଜ୍ୟ ସ୍ୱାମୀ ଆଇନ, ୧୮୯୯ ରେ ନିର୍ଦ୍ଦିଷ୍ଟ କରାଯାଇଥିବା ବଜାର ମୂଲ୍ୟ; କିମ୍ବା (ii) ନିକଟତମ ଗ୍ରାମ କିମ୍ବା ନିକଟତମ ଅଞ୍ଚଳରେ ଅବସ୍ଥିତ ସମାନ ପ୍ରକାରର ଜମି ପାଇଁ ହାରାହାରି ବିକ୍ରୟ ମୂଲ୍ୟ; କିମ୍ବା (iii) ଘରୋଇ କମ୍ପାନୀଗୁଡ଼ିକ ପାଇଁ କିମ୍ବା ସରକାରୀ-ବେସରକାରୀ ସହଭାଗୀତା ପ୍ରକଳ୍ପ ପାଇଁ ଜମି ଅଧିଗ୍ରହଣ କ୍ଷେତ୍ରରେ ଧାରା ୨ ର ଉପ-ଧାରା (୨) ଅନୁଯାୟୀ ସମ୍ମତ କ୍ଷତିପୂରଣ ପରିମାଣ, ଯାହା ଅଧିକ: କିନ୍ତୁ ବଜାର ମୂଲ୍ୟ ଚାରିଖ ସେହି ଚାରିଖ ହେବ ଯେଉଁ ଚାରିଖରେ ଧାରା-୧୧ ଅନୁଯାୟୀ ବିଜ୍ଞପ୍ତି ଜାରି କରାଯାଇଛି। ଧାରା (ii) ରେ ଉଲ୍ଲେଖିତ ହାରାହାରି ବିକ୍ରୟ ମୂଲ୍ୟ, ଯେଉଁ ବର୍ଷରେ ଏପରି ଜମି ଅଧିଗ୍ରହଣ ପ୍ରସ୍ତାବିତ ହୋଇଛି, ସେହି ବର୍ଷର ପୂର୍ବ ତିନି ବର୍ଷ ମଧ୍ୟରେ ନିକଟବର୍ତ୍ତୀ ଗ୍ରାମ କିମ୍ବା ନିକଟବର୍ତ୍ତୀ ଅଞ୍ଚଳରେ ସମାନ ପ୍ରକାରର ଅଞ୍ଚଳ ପାଇଁ ପଞ୍ଜିକୃତ ବିକ୍ରୟ ଚୁକ୍ତିନାମା କିମ୍ବା ବିକ୍ରୟ ଚୁକ୍ତିନାମାକୁ ବିଚାରକୁ ନେଇ ନିର୍ଣ୍ଣୟ କରାଯିବ। ହାରାହାରି ବିକ୍ରୟ ମୂଲ୍ୟ ନିର୍ଣ୍ଣୟ କରିବା ପାଇଁ, ସର୍ବୋଚ୍ଚ ବିକ୍ରୟ ମୂଲ୍ୟ ଉଲ୍ଲେଖ କରାଯାଇଥିବା ବିକ୍ରୟ ଚୁକ୍ତିନାମାର ଅଧାରୁ ବିଚାରକୁ ନିଆଯିବ।

ପୁନର୍ବାସ ଏବଂ ପୁନଃସ୍ଥାପନ ପ୍ରକ୍ରିୟା (ଆର ଆଣ୍ଡ ଆର):

ପ୍ରତ୍ୟେକ ପ୍ରଭାବିତ ପରିବାର ପାଇଁ ପ୍ରମୁଖ୍ୟ ଆର ଆଣ୍ଡ ଆର ପାଇଁ ଆଇନରେ ବିସ୍ତୃତ ବ୍ୟବସ୍ଥା କରାଯାଇଛି। ଅଧିଗ୍ରହଣ ପାଇଁ ପ୍ରାରମ୍ଭିକ ବିଜ୍ଞପ୍ତି ପ୍ରକାଶିତ ହେବା ପରେ, ଜଣେ ପ୍ରଶାସକଙ୍କୁ ନିମ୍ନ ଚିହ୍ନିତ କରାଯିବ ଏବଂ ସେ ଏକ ସର୍ତ୍ତେ କରିବେ ଏବଂ ଆର ଆଣ୍ଡ ଆର ଯୋଜନା ପ୍ରସ୍ତୁତ କରିବେ। ଏହି ଯୋଜନା ପରେ ସ୍ଥାନୀୟ ପଞ୍ଚାୟତରେ ଆଲୋଚନା କରାଯିବ ଯେଉଁଠାରେ ଜମି ଅଧିଗ୍ରହଣ କରାଯାଇଛି। ଆର ଆଣ୍ଡ ଆର ଯୋଜନା ପ୍ରତି ଯେକୌଣସି ଆପତ୍ତି ହେଲେ ପ୍ରଶାସକ ଶୁଣାଯିବେ। ପରବର୍ତ୍ତୀ ସମୟରେ, ପ୍ରଶାସକ ଆର ଆଣ୍ଡ ଆର ଉଦ୍ଦେଶ୍ୟରେ ଏକ ରିପୋର୍ଟ ପ୍ରସ୍ତୁତ କରିବେ ଯିଏ ଯୋଜନାର କାର୍ଯ୍ୟାନ୍ୱୟନ ପାଇଁ ଦାୟୀ ରହିବେ। ଆର ଆଣ୍ଡ ଆର କମିଶନର ଯୋଜନାର କାର୍ଯ୍ୟାନ୍ୱୟନ ତଦାରଖ କରିବେ। ଏହି ପ୍ରକଳ୍ପ ପରିପ୍ରେକ୍ଷାରେ, ଜିଲ୍ଲାର କଲେକ୍ଟରଙ୍କ ଦ୍ୱାରା ୮୦.୧୨୦୦ ଏକର ବ୍ୟକ୍ତିଗତ ଜମି ଅଧିଗ୍ରହଣ ପାଇଁ ଅନୁମୋଦନ ଦିଆଯାଇଥିଲା ଯାହା ପାଇଁ ଅଧ୍ୟୟନ କରାଯାଇଛି ।

ସାରଣୀ ୨.୪: ଆଇନ, ୨୦୧୩ର ସଂକ୍ଷିପ୍ତ ବ୍ୟବସ୍ଥା

କ୍ରମିକ ସଂଖ୍ୟା	ବିଭାଗ	ସଂକ୍ଷେପରେ ବିଭାଗର ବ୍ୟବସ୍ଥା
୦୧।	ଧାରା ୪(୧) - ସାମାଜିକ ପ୍ରଭାବ ବିକଳପ୍ରାୟ ପ୍ରକାଶନ	<ul style="list-style-type: none"> ସାମାଜିକ ପ୍ରଭାବ ମୂଲ୍ୟାଙ୍କନ ଅଧିକାର ମୋଟ ଅବଧି ୬ ମାସ।
୦୨।	ଧାରା ୫	<ul style="list-style-type: none"> ତୁରାନ୍ତ କରିବା ପାଇଁ ସାମାଜିକ ପ୍ରଭାବ ପ୍ରମାଣନ ଯୋଜନା ସମେତ ମାତ୍ର ସାମାଜିକ ପ୍ରଭାବ ରିପୋର୍ଟର ଯାଞ୍ଚ ପାଇଁ ସାଧାରଣ ଶୁଣାଣି
୦୩।	ଧାରା ୬(୧)	<ul style="list-style-type: none"> ସାମାଜିକ ପ୍ରଭାବ ପ୍ରମାଣନ ଯୋଜନା ସମେତ ସାମାଜିକ ପ୍ରଭାବ ଅଧିକାର ରିପୋର୍ଟର ପ୍ରକାଶନ
୦୪।	ଧାରା ୭(୧) - ସାମାଜିକ ପ୍ରଭାବ ରିପୋର୍ଟର ମୂଲ୍ୟାଙ୍କନ ପାଇଁ ବିଶେଷଜ୍ଞ ଗୋଷ୍ଠୀ	<ul style="list-style-type: none"> ବିଶେଷଜ୍ଞ ଗୋଷ୍ଠୀରେ ୨ ଜଣ ଅଣ-ସରକାରୀ ସାମାଜିକ ବୈଜ୍ଞାନିକ, ପ୍ରମାଣତ/ମାମୁଲୀର ୨ ଜଣ ପ୍ରତିନିଧି, ପ୍ରମାଣତ ବିଷୟରେ ୨ ଜଣ ବିଶେଷଜ୍ଞ ଏବଂ ବିଷୟ କ୍ଷେତ୍ରରେ ଜଣେ ବୈଷୟିକ ବିଶେଷଜ୍ଞ ଅଛନ୍ତି। ୬ ମାସ ମଧ୍ୟରେ ବିଶେଷଜ୍ଞ ଗୋଷ୍ଠୀର ସୁପାରିଶ ପ୍ରକାଶନ
୦୫।	ଧାରା ୮	<ul style="list-style-type: none"> ଜମି ଅଧିକାରୀ ପାଇଁ ପ୍ରଭାବଗୁଡ଼ିକର ପରୀକ୍ଷା ଏବଂ ବିପଦର ସରକାରଙ୍କ ଦ୍ୱାରା ସାମାଜିକ ପ୍ରଭାବ ମୂଲ୍ୟାଙ୍କନ ରିପୋର୍ଟ
୦୬।	ଧାରା ୧୧(୧) - ଜମି ଅଧିକାରୀ ପାଇଁ ମୋଟିସ	<ul style="list-style-type: none"> ଜମି ଅଧିକାରୀ ପାଇଁ ପ୍ରାରମ୍ଭିକ ବିକଳପ୍ରାୟ ପ୍ରକାଶନ
୦୭।	ଧାରା ୧୧(୫) - ଜମି ରେକର୍ଡ ଅବଦାନ କରିବା	<ul style="list-style-type: none"> ଜମି ରେକର୍ଡ ଅବଦାନ କରିବା ପାଇଁ ନିର୍ଦ୍ଧାରିତ ଅବଧି ୨ ମାସ।
୦୮।	ଧାରା ୧୪ - ସାମାଜିକ ପ୍ରଭାବ ମୂଲ୍ୟାଙ୍କନ ଅବଧି ଉପରେ ନିଆଯିବା ବାଧ୍ୟତାକୁ ସମ୍ପୂର୍ଣ୍ଣ	<ul style="list-style-type: none"> ଯଦି ଧାରା ୬ ଅନୁଯାୟୀ ସାମାଜିକ ପ୍ରଭାବ ରିପୋର୍ଟ ଦାଖଲ ହେବାର ୧୨ ମାସ (୪୧) ବିକଳପ୍ରାୟ ତାରିଖରୁ ୧୮ ମାସ) ମଧ୍ୟରେ ଧାରା ୧୧(୧) ପ୍ରକାଶିତ ନୁହେଁ, ତେବେ ଏପରି ରିପୋର୍ଟ ସମାପ୍ତ ହୋଇଯିବ। ତେବେ ଧାରା ୧୧ ଅନୁଯାୟୀ ଅଧିକାରୀ ପୂର୍ବରୁ ନୂତନ ସାମାଜିକ ପ୍ରଭାବ ଅଧିକାର କରିବାକୁ ପଡିବ। ଉପସ୍ଥିତ ସରକାରଙ୍କ ପାଖରେ ୧୨ ମାସର ଅବଧି ବୁଝି କରିବାକୁ ସମର୍ଥା ରହିବ।
୦୯।	ଧାରା ୧୫(୧) - ଆପତ୍ତିର ଶୁଣାଣି	<ul style="list-style-type: none"> ୧୧(୧) ବିକଳପ୍ରାୟ ତାରିଖରୁ ୬୦ ଦିନ ମଧ୍ୟରେ ଶୁଣାଣି କରାଯିବ।
୧୦।	ଧାରା ୧୬(୧) - ଗବେଷଣା ଏବଂ ଗବେଷଣା ଯୋଜନାର ପ୍ରସ୍ତୁତି	<ul style="list-style-type: none"> କଲେକ୍ଟରଙ୍କ ଦ୍ୱାରା ୧୧(୧) ବିକଳପ୍ରାୟ ପ୍ରକାଶନ ପରେ, ଆର ଆଣ୍ଡ ଆର ର ପ୍ରମାଣିତ ପ୍ରଭାବିତ ପରିବାରଗୁଡ଼ିକର ଜନଗଣନା ସଞ୍ଜେ କରିବେ। ପ୍ରମାଣିତ (ଓଡ଼ିଶା ସରକାରଙ୍କ ଦ୍ୱାରା ନିୟନ୍ତ୍ରଣ) ରାଜସ୍ୱ ବିଭାଗର ତେସ୍ଟି କଲେକ୍ଟର କିମ୍ବା ସମବନ୍ଧିତ ଅଧିକାରୀଙ୍କ ପଦବୀରୁ ତଳେ ହେବେ ନାହିଁ।
୧୧।	ଧାରା ୧୬(୫)	<ul style="list-style-type: none"> ଆର ଆଣ୍ଡ ଆର ଯୋଜନାର ସାବିଜନୀନ ଶୁଣାଣି
୧୨।	ଧାରା ୧୬(୬)	<ul style="list-style-type: none"> କଲେକ୍ଟରଙ୍କ ନିକଟରେ ମାତ୍ର ଆର ଆଣ୍ଡ ଆର ଯୋଜନା ଦାଖଲ
୧୩।	ଧାରା ୧୬(୧)	<ul style="list-style-type: none"> ଆର ଆଣ୍ଡ ଆର କମିଟି ସହିତ କଲେକ୍ଟରଙ୍କ ଦ୍ୱାରା ଆର ଆଣ୍ଡ ଆର ଯୋଜନାର ସମାପ୍ତ
୧୪।	ଧାରା ୧୮ - କମିଶନରଙ୍କ ଦ୍ୱାରା ଆର ଆଣ୍ଡ ଆର ଯୋଜନାର ଅନୁମୋଦନ	<ul style="list-style-type: none"> ଓଡ଼ିଶା ସରକାରଙ୍କ କମିଶନର କିମ୍ବା ସହିତ ପଦର ଅଧିକାରୀ
୧୫।	ଧାରା ୧୯(୧) - ଆର ଆଣ୍ଡ ଆର ର ଯୋଜନା ଏବଂ ସାରାଂଶ ପ୍ରକାଶନ	<ul style="list-style-type: none"> ଧାରା ୧୧(୧) ଅନୁଯାୟୀ ବିକଳପ୍ରାୟ ପ୍ରକାଶନେକ କିମ୍ବା କୋଟ ଆଦେଶ ବ୍ୟତୀତ ୧୨ ମାସ ମଧ୍ୟରେ ପ୍ରକାଶିତ ହେବ।

୧୬।	ଧାରା ୧୯(୭) - ଧାରା ୧୧(୧) ଅନୁଯାୟୀ ବିଜ୍ଞପ୍ତିର ଅବସ୍ଥାନ	<ul style="list-style-type: none"> ଯଦି ଧାରା ୧୧ (୧) ଅନୁଯାୟୀ ବିଜ୍ଞପ୍ତିରୁ ୧୨ ମାସ ମଧ୍ୟରେ ଛୁଟିତାଦେଶ କିମ୍ବା କୋର୍ଟ ଆଦେଶ ବ୍ୟତୀତ କୌଣସି ଘୋଷଣା କରାଯାଏ ନାହିଁ
୧୭।	ଧାରା ୨୧(୧)	<ul style="list-style-type: none"> ଅଧିକାର ନେବା ପାଇଁ ଆଗ୍ରହୀ ବ୍ୟକ୍ତିଙ୍କୁ ନୋଟିସ।
୧୮।	ଧାରା ୨୩	<ul style="list-style-type: none"> କଲେକ୍ଟରଙ୍କ ଦ୍ଵାରା ଜମି ଅଧିଗ୍ରହଣ ପୁରସ୍କାର
୧୯।	ଅଧିଗ୍ରହଣ ପାଇଁ ସମ୍ପୂର୍ଣ୍ଣ ପ୍ରକ୍ରିୟାର ଅବସ୍ଥାନ	<ul style="list-style-type: none"> ଧାରା ୧୯ ଅନୁଯାୟୀ ଘୋଷଣା ତାରିଖରୁ ୧୨ ମାସ ମଧ୍ୟରେ ପୁରସ୍କାର ଦିଆଯିବ। ଯଥାର୍ଥତା ସହିତ ଓଡ଼ିଶା ସରକାରଙ୍କର ଅବଧି ବୁଦ୍ଧି କରିବାର ଉପକ୍ରମ ରହିବ।
୨୦।	ଧାରା ୨୬	<ul style="list-style-type: none"> କଲେକ୍ଟରଙ୍କ ଦ୍ଵାରା ଜମିର ବଜାର ମୂଲ୍ୟ ନିର୍ଣ୍ଣୟ
୨୧।	ଧାରା ୨୭	<ul style="list-style-type: none"> କଲେକ୍ଟର ଜମି ମାଲିକଙ୍କୁ ଛତିପୁରଣ କାର୍ଯ୍ୟ ନିର୍ଣ୍ଣୟ କରିବେ।
୨୨।	ଧାରା ୨୯	<ul style="list-style-type: none"> ଜମି କିମ୍ବା କୋଠା ସହିତ ସଂଲଗ୍ନ ଜିନିଷଗୁଡ଼ିକର ମୂଲ୍ୟ ନିର୍ଣ୍ଣୟ
୨୩।	ଧାରା ୩୧(୧)	<ul style="list-style-type: none"> କଲେକ୍ଟରଙ୍କ ଦ୍ଵାରା ଆର ଆଣ୍ଡ ଆର ପୁରସ୍କାର ୧୦୦% ଛତିପୁରଣ ପ୍ରଦାନ ଏବଂ ଆର ଆଣ୍ଡ ଆର ଅଧିକାର ନିର୍ଣ୍ଣୟ କରିବା ପରେ କଲେକ୍ଟର ଦଖଲ ନେବେ କିମ୍ବା ଛତିପୁରଣ ପାଇଁ ୩ ମାସ ଏବଂ ଆର ଆଣ୍ଡ ଆର ଅଧିକାର ପାଇଁ ୬ ମାସ ମଧ୍ୟରେ ଚେଷ୍ଟା କରାଯାଇଛି।
୨୪।	ଧାରା ୩୩ (୧)	<ul style="list-style-type: none"> କଲେକ୍ଟରଙ୍କ ଦ୍ଵାରା ଅଧିଗ୍ରହଣ ହେବାକୁ ଥିବା ଜମିର ଦଖଲ ନେବାର ଉପକ୍ରମ
୨୫।	ଧାରା ୩୩ (୨)	<ul style="list-style-type: none"> ପ୍ରକୃତ ପ୍ରଭାବିତ ପରିବାର ଗୁଡ଼ିକୁ ସାମାଜିକ କରିବା ପୂର୍ବରୁ ସମସ୍ତ ବ୍ୟକ୍ତିଙ୍କୁ ଆର ଆଣ୍ଡ ଆର ପ୍ରକ୍ରିୟା ସମାପ୍ତ କରାଯିବ।
୨୬।	ଧାରା ୪୩(ଖ)	<ul style="list-style-type: none"> ଓଡ଼ିଶା ସରକାର ଏବଂ କମିଶନର ଆର ଆଣ୍ଡ ଆରଙ୍କ ନିର୍ଦ୍ଦେଶ ଏବଂ ନିୟମାବଳୀର ଆର ଆଣ୍ଡ ଆର ଯୋଜନାର ଗଠନ, କାର୍ଯ୍ୟାବଧାନ ଏବଂ ତଦାରଖ ପ୍ରଣାମକେ ଉପରେ ନ୍ୟସ୍ତ ରହିବ।
୨୭।	ଧାରା ୪୪(୧)	<ul style="list-style-type: none"> ଆର ଆଣ୍ଡ ଆର କମିଶନରଙ୍କ ନିୟୁକ୍ତି
୨୮।	ଧାରା ୪୪(୨)	<ul style="list-style-type: none"> କମିଶନର ଆର ଆଣ୍ଡ ଆର ଯୋଜନା କିମ୍ବା ଯୋଜନା ପ୍ରଣୟନ ଏବଂ ସେମାନେ ଯୋଜନା କିମ୍ବା ଯୋଜନାର ସଠିକ୍ କାର୍ଯ୍ୟାବଧାନ ତଦାରଖ କରିବା ପାଇଁ ଦାୟୀ ରହିବେ।
୨୯।	ଧାରା ୪୪(୩)	<ul style="list-style-type: none"> ଗ୍ରାମାଞ୍ଚଳରେ ଗ୍ରାମସଭା ସହିତ ପରାମର୍ଶ କରି କାର୍ଯ୍ୟକାରୀ ପଦକ୍ଷେପ ଗ୍ରହଣ କରିବା ପାଇଁ କମିଶନର ଦାୟୀ ରହିବେ।
୩୦।	ଧାରା ୪୪(୧) ଗଠନ ଆର ଆଣ୍ଡ ଆର କମିଟିର (ସମାଜ କିମ୍ବା ୧୦୦ ଏକରରୁ ଅଧିକ ଜମି)	<ul style="list-style-type: none"> କଲେକ୍ଟର ଅଧିକାର ହେବେ। ପ୍ରଭାବିତ ଅଞ୍ଚଳରେ ରହୁଥିବା ମହିଳା ପ୍ରତିନିଧି; ପ୍ରଭାବିତ ଅଞ୍ଚଳରେ ରହୁଥିବା ଏସଡି ଏବଂ ଏସସି ବର୍ଗର ପ୍ରତିନିଧି; ଅଞ୍ଚଳରେ କାର୍ଯ୍ୟରତ ଏନଜିଓର ପ୍ରତିନିଧି; ଜାତୀୟକରଣ ବ୍ୟାଙ୍କର ପ୍ରତିନିଧି; ପ୍ରକୃତରୁ ଜମି ଅଧିଗ୍ରହଣ ଅଧିକାରୀ; ପ୍ରଭାବିତ ଅଞ୍ଚଳରେ ଅବସ୍ଥିତ ପଞ୍ଚାୟତ କିମ୍ବା ପୋରପାଳିକାର ଅଧିକାର କିମ୍ବା ସେମାନଙ୍କର ମନୋନୀତ ବ୍ୟକ୍ତି; ଜିଲ୍ଲା ଯୋଜନା କମିଟିର ଅଧିକାର କିମ୍ବା ତାଙ୍କର ମନୋନୀତ ବ୍ୟକ୍ତି; ସମ୍ପୂର୍ଣ୍ଣ ଅଞ୍ଚଳର ସାଂସଦ ଏବଂ ବିଧାୟକ କିମ୍ବା ସେମାନଙ୍କର ମନୋନୀତ ବ୍ୟକ୍ତି; ଜମି ଆବେଦନ କରୁଥିବା ସଂସ୍ଥାର ପ୍ରତିନିଧି ଏବଂ ସରକାରୀ ସଂଯୋଜକ ଭାବରେ ଆର ଆଣ୍ଡ ଆର ପାଇଁ ପ୍ରଣାମକେ ରହିବେ।

ଆସୁନାହିଁ, NPRR ନୀତି ଆକାରରେ ମୌଲିକ ମାନଦଣ୍ଡ ଏବଂ ପ୍ୟାକେଜଗୁଡ଼ିକୁ ଛାପନ କରେ ଯାହା ମୂଳତଃ ସ୍ଥାନୀୟ ଗରିବମାନଙ୍କୁ ସହାୟତା ପ୍ରଦାନ କରିବା, ସମ୍ପଦହୀନ ବର୍ଗ (ଅନୁସୂଚିତ ଜାତି, ଅନୁସୂଚିତ ଜନଜାତି, କ୍ଷୁଦ୍ର ଏବଂ ସାମାଜିକ ଚାଷୀ ଏବଂ ମହିଳା) ମାନଙ୍କର ପୁନର୍ବାସ ପ୍ରୟାସକୁ ସମର୍ଥନ କରିବା ଆବଶ୍ୟକତାକୁ ସମ୍ବୋଧିତ କରେ ଯେଉଁମାନେ ଜମି ଅଧିକାରରେ ପ୍ରଭାବିତ ହେବାର ସମ୍ଭାବନା ଅଛି।

୧୧. ସର୍ବେ ପରିଚାଳନା ପାଇଁ ନୀତି ନିର୍ଦ୍ଦେଶାବଳୀ - ୨୦୦୮:

ଓଡ଼ିଶା ସରକାର ଜମି ଅଧିକାର ସହିତ ଜଡ଼ିତ ସମସ୍ତ ପ୍ରକାର ପାଇଁ ସାମାଜିକ-ଅର୍ଥନୈତିକ ସର୍ବେ, ସାମାଜିକ-ସାଂସ୍କୃତିକ ସର୍ବେ ଏବଂ ଭିତ୍ତିଭୂମି ସର୍ବେ ପାଇଁ ନିର୍ଦ୍ଦେଶାବଳୀ ଜାରି କରିଛନ୍ତି। ବର୍ତ୍ତମାନର ସାମାଜିକ ପ୍ରଭାବ ଅଧ୍ୟୟନରେ ଏହି ନିର୍ଦ୍ଦେଶାବଳୀ ସର୍ବେକୁ ମାର୍ଗଦର୍ଶନ କରିଥିଲା।

୧୧୧. ପ୍ରାସଙ୍ଗିକ ଆଇନଗତ ବ୍ୟବସ୍ଥା:

ଉପରୋକ୍ତ ବର୍ଣ୍ଣନାଗୁଡ଼ିକୁ ସଂକ୍ଷେପରେ ସଂକ୍ଷେପରେ ସଂକ୍ଷେପରେ ସଂକ୍ଷେପରେ ସଂକ୍ଷେପରେ ସଂକ୍ଷେପରେ କରାଯାଇଛି ଯାହା ଦ୍ୱାରା ସମ୍ପୃକ୍ତ କର୍ତ୍ତୃପକ୍ଷ ଉପଯୁକ୍ତ କାର୍ଯ୍ୟାନୁଷ୍ଠାନ ଗ୍ରହଣ କରିପାରିବେ। ସେହି ଗୁରୁତ୍ୱପୂର୍ଣ୍ଣ ଆଇନ ଏବଂ ନୀତିଗୁଡ଼ିକ ଉପରେ ଆଲୋଚନା କରିବା ପରେ, ଅବଶିଷ୍ଟ ବିଗ୍ରହଗୁଡ଼ିକୁ ଏକ ସାରଣୀ ଫର୍ମାଟରେ ସଜାଯାଇଛି। ସେହି ଆଇନ, ଆଇନ ଏବଂ ନୀତିଗୁଡ଼ିକ ନିମ୍ନରେ ଥିବା ସାରଣୀରେ ସଜାଯାଇଛି:

ସାରଣୀ ୨.୬- ପ୍ରାସଙ୍ଗିକ ଆଇନଗତ ବ୍ୟବସ୍ଥା, ଉଦ୍ଦେଶ୍ୟ ଏବଂ ଅନୁଷ୍ଠାନ

ପ୍ରଭାବ	ଆଇନ / ନିୟମ / ନିୟମାବଳୀ / କ୍ଷତି	ପ୍ରାସଙ୍ଗିକ ଉଦ୍ଦେଶ୍ୟଗୁଡ଼ିକ ସାମାଜିକ ପ୍ରଭାବ/ ସାମାଜିକ ପ୍ରଭାବ ପ୍ରଶମନ ଯୋଜନା କୁ	କାର୍ଯ୍ୟାୟକ୍ରମ / ନିୟମାବଳୀ ସଂସ୍ଥା
ବ୍ୟକ୍ତିଗତ ଜମି ଅଧିକାର ଯୋଗୁଁ ଜମି ମୂଲ୍ୟରେ ହୋଇପାରେ ଯେଉଁଠାରେ ଆବିଷ୍କାର ଏବଂ ଅନ୍ୟମାନଙ୍କ ପାରମ୍ପରିକ ଅଧିକାର ପ୍ରତିକୂଳ ଭାବରେ ପ୍ରଭାବିତ ହେବ।	ଅନୁସୂଚିତ ଜନଜାତି ଏବଂ ଅନ୍ୟାନ୍ୟ ପାରମ୍ପରିକ ବନବାସୀ (ବନ ଅଧିକାର ସାବ୍ଦି) ଆଇନ, ୨୦୦୬	ପ୍ରଭାବିତ ହେବାର ସମ୍ଭାବନା ଥିବା ବାସିନ୍ଦାମାନେ ସେମାନଙ୍କ ଜମିର ଅଧିକାର ଅନୁଯାୟୀ ହକଦାର ହେବେ ତାହା ନିଶ୍ଚିତ କରିବା।	ଜିଲ୍ଲାର କଲେକ୍ଟର ଏବଂ ଶିଳ୍ପ ବିଭାଗ, GOO।
ପ୍ରଭାବିତ ପରିବାର ସେମାନଙ୍କର ଚାଷଯୋଗ୍ୟ ଜମି ଶୁଦ୍ଧି ଏବଂ ଜାତିକା ହରାଇବେ। ତେଣୁ, ସେମାନେ ଆଇନ ଅନୁଯାୟୀ କ୍ଷତିପୂରଣ ପାଇବାକୁ ହକଦାର ହେବେ।	ଭୂମି ଅଧିକାର, ପୁନର୍ବାସ ଏବଂ ପୁନର୍ବାସରେ ନିରପେକ୍ଷ କ୍ଷତିପୂରଣ ଏବଂ ବୃତ୍ତଚାର ଅଧିକାର ଆଇନ, ୨୦୧୩	ସ୍ଥାନୀୟ ସ୍ୱାଧିନଶାସନ ଏବଂ ଗ୍ରାମସଭାର ଅନୁଷ୍ଠାନ ସହିତ ପରାମର୍ଶ କରି, ଜମି ଅଧିକାର ପାଇଁ ଏକ ମାନ୍ଦିକ, ଅଂଶଗ୍ରହଣକାରୀ, ସୂଚନାପ୍ରଦ ଏବଂ ସ୍ୱଳ୍ପ ପ୍ରକ୍ରିୟା ସୁନିଶ୍ଚିତ କରିବା ଏବଂ ପ୍ରଭାବିତ ପରିବାରକୁ ନ୍ୟାୟପୂର୍ଣ୍ଣ ଏବଂ ନ୍ୟାୟପୂର୍ଣ୍ଣ କ୍ଷତିପୂରଣ ପ୍ରଦାନ କରିବା।	ଆଇନରେ ପରିଭାଷିତ ଦକ୍ଷ ପ୍ରାଧିକରଣ, ଉପଯୁକ୍ତ ସରକାର ଏବଂ କଲେକ୍ଟର
ଓଡ଼ିଶା ସରକାରଙ୍କ ଦ୍ୱାରା ଜାରି କରାଯାଇଥିବା ନିର୍ଦ୍ଦେଶାବଳୀ ଜମି ଅଧିକାରକାରୀ ବର୍ତ୍ତୁପକ୍ଷକୁ ଭିତ୍ତି କ୍ଷତିପୂରଣ	ଭୂମି ଅଧିକାର, ପୁନର୍ବାସ ଏବଂ ପୁନର୍ବାସରେ ଓଡ଼ିଶା ନ୍ୟାୟପଞ୍ଚାଳୟ କ୍ଷତିପୂରଣ	ଗ୍ରାମସଭା ସହିତ ପରାମର୍ଶ କରି କ୍ଷତିପୂରଣ ପ୍ରଦାନକୁ ନ୍ୟାୟପୂର୍ଣ୍ଣ ଏବଂ ନ୍ୟାୟପୂର୍ଣ୍ଣ କ୍ଷତିପୂରଣ ପ୍ରଦାନ କରିବା ଏବଂ ଜମି	ଆଇନରେ ପରିଭାଷିତ ଦକ୍ଷ ପ୍ରାଧିକରଣ, ଉପଯୁକ୍ତ ସରକାର ଏବଂ କଲେକ୍ଟର

ପ୍ରଭାବ	ଆଇନ / ନିୟମ / ନିୟମାବଳୀ / ନୀତି	ପ୍ରାସଙ୍ଗିକ ଉଦ୍ଦେଶ୍ୟଗୁଡ଼ିକ ସାମାଜିକ ପ୍ରଭାବ/ ସାମାଜିକ ପ୍ରଭାବ ପ୍ରଣୟନ ଯୋଜନା କୁ	ବାର୍ଯ୍ୟାଭ୍ୟନ୍ତର / ନିୟାମକ ସଂସ୍ଥା
ପ୍ରକଳ୍ପ ପାଇଁ ମାର୍ଗଦର୍ଶନ କରିବା	ଏବଂ ସୁରକ୍ଷା ଅଧିକାର ନିୟମାବଳୀ, ୨୦୧୭।	ଅଧିଗ୍ରହଣ ପାଇଁ ସାମାଜିକ ପ୍ରଭାବ ଅଧ୍ୟୟନ ଏବଂ ଏକ ମାନବିକ, ଅଂଶଗ୍ରହଣକାରୀ, ସ୍ଵଚ୍ଛତାପୂର୍ଣ୍ଣ ଏବଂ ସୁରୁକ୍ଷିତ ପ୍ରକ୍ରିୟା ସୁନିଶ୍ଚିତ କରିବା ଏବଂ ପରିଚାଳନା କରିବା।	
ଓଡ଼ିଶା ସରକାରଙ୍କ ଦ୍ଵାରା ଜାରି କରାଯାଇଥିବା ନିର୍ଦ୍ଦେଶାବଳୀ ଜମି ଅଧିଗ୍ରହଣକାରୀ କର୍ତ୍ତୃପକ୍ଷକୁ ଚିତ୍ତେ ଯତ୍ନପୂର୍ଣ୍ଣ ପ୍ରକଳ୍ପ ପାଇଁ ମାର୍ଗଦର୍ଶନ କରିବା	ଓଡ଼ିଶା ସୁନବାସ ଏବଂ ସୁନବାସ ନୀତି, ୨୦୦୭ ଏବଂ ପରବର୍ତ୍ତୀ ସଂଶୋଧିତ ନୀତି ନିର୍ଦ୍ଦେଶାବଳୀ।	ଏହି ନୀତି ସାମାଜିକ-ଅର୍ଥନୈତିକ ସତ୍ତା, ଏବଂ ସାମାଜିକ ସାଂସ୍କୃତିକ ଏବଂ ଚିତ୍ତୁତ୍ପତ୍ତି ସତ୍ତାକୁ ବଜ୍ରାଜ୍ଞତାରେ ଯେଉଁଠାରେ ଜମି ଅଧିଗ୍ରହଣ ହୁଏ।	ଓଡ଼ିଶା ସରକାରଙ୍କ ରାଜସ୍ଵ ଏବଂ ବିପଦାଧିକାର ପରିଚାଳନା ବିଭାଗ ଏବଂ ଜିଲ୍ଲା କଲେକ୍ଟର
ସାମାଜିକ ପ୍ରଭାବ ସତ୍ତାରେ ସାମାଜିକ-ସାଂସ୍କୃତିକ ସତ୍ତା, ସ୍ଵାମୀତ୍ଵ ସତ୍ତାରେ ଲାଭ୍ୟାତ୍ମକ ପ୍ରକ୍ରିୟା ଜମି ଅଧିଗ୍ରହଣ ପୋର୍ଟାଲ୍ ସୃଷ୍ଟି ହେବାକୁ ଅନୁମୋଦନ ପରିମାଣ ଅନୁସନ୍ଧାନ କରିବା	ସତ୍ତା ପରିଚାଳନା ପାଇଁ ନୀତି ନିର୍ଦ୍ଦେଶାବଳୀ - ୨୦୦୮	ଯେଉଁଠାରେ ଜମି ଅଧିଗ୍ରହଣ ହେଉଛି, ସେଠାରେ ସାମାଜିକ-ଅର୍ଥନୈତିକ ସତ୍ତା ଏବଂ ସାମାଜିକ ସାଂସ୍କୃତିକ ଏବଂ ଚିତ୍ତୁତ୍ପତ୍ତି ସତ୍ତାକୁ ସୁରକ୍ଷା ପାଇଁ ନିର୍ଦ୍ଦେଶାବଳୀ ଅନୁସନ୍ଧାନ କରିବା।	ଓଡ଼ିଶା ସରକାରଙ୍କ NCDS-ସାମାଜିକ ପ୍ରଭାବ କର୍ତ୍ତୃପକ୍ଷ
ଶିଳ୍ପ ଯୋଗୁଁ ଜଳର ଗୁଣବତ୍ତା ଅବନତି	ଜଳ (ପ୍ରଦୂଷଣ ନିବାରଣ ଏବଂ ନିୟନ୍ତ୍ରଣ) ଆଇନ, ୧୯୭୪	ନିର୍ଦ୍ଧାରିତ ସୀମା, ମାନଦଣ୍ଡ ଏବଂ ଶ୍ରମିକଙ୍କ ଶିବିର ସ୍ଥାନ ଏବଂ ଅନ୍ୟାନ୍ୟ ସ୍ଥାନରୁ ନିର୍ଗମନ ଅନୁଯାୟୀ ଜଳ ପ୍ରଦୂଷଣକୁ ନିୟନ୍ତ୍ରଣ ଏବଂ ତଦାରଖ କରିବା।	ଓଡ଼ିଶା ରାଜ୍ୟ ପ୍ରଦୂଷଣ ନିୟନ୍ତ୍ରଣ ବୋର୍ଡ଼।
ପରିବେଶଗତ ପ୍ରଭାବ	EIA ବିଧିପତ୍ର, ସେପ୍ଟେମ୍ବର ୧୪, ୨୦୦୭	ସମସ୍ତ ଉଦ୍ଦେଶ୍ୟ ପ୍ରକଳ୍ପ ପାଇଁ	ପରିବେଶ ଏବଂ ଜଙ୍ଗଲ ମନ୍ତ୍ରାଳୟ (MoEF) ଏବଂ ଜଙ୍ଗଲ ବିଭାଗ, GoO
ପ୍ରତିକୂଳ ଜନସାଧାରଣ ଅଭିଯୋଗ	ଜାତୀୟ ପରିବେଶ ଆଇନରୁ ପ୍ରାଧିକାରଣ ଆଇନ, ୧୯୮୭	ଅଭିଯୋଗଗୁଡ଼ିକର ସମାଧାନ ପାଇଁ	ପରିବେଶ ଏବଂ ଜଙ୍ଗଲ ମନ୍ତ୍ରାଳୟ (MoEF) ଏବଂ ଜଙ୍ଗଲ ବିଭାଗ, GoO

ଅଧ୍ୟାୟ -୩ ସାମାଜିକ ପ୍ରଭାବ ଦଳ, ଉପକରଣ,ପଦ୍ଧତି ଏବଂ ପ୍ରକ୍ରିୟାଗୁଡ଼ିକ

୩.୧ ସାମାଜିକ ପ୍ରଭାବ ଦଳର ସଦସ୍ୟ ଏବଂ ଯୋଗ୍ୟତା

ପ୍ରସ୍ତାବିତ ପ୍ରକଳ୍ପ ପାଇଁ ସାମାଜିକ ପ୍ରଭାବ ଅଧ୍ୟୟନ, ସର୍ବେ, ତଥ୍ୟ ପ୍ରକ୍ରିୟାକରଣ, ସାମାଜିକ ପ୍ରଭାବ ପ୍ରଣୟନ ଯୋଜନା ଏବଂ ବିକାଶ ଯୋଜନା ସମେତ ସାମାଜିକ ପ୍ରଭାବ ରିପୋର୍ଟ ପ୍ରସ୍ତୁତି ଟିମ୍ ଲିଡରଙ୍କ ଦ୍ଵାରା ମାର୍ଗଦର୍ଶନ ଏବଂ ତଦାରଖ କରାଯାଇଥିଲା। କାର୍ଯ୍ୟକ୍ରମ ଗୋଷ୍ଠୀ ଯଥା ମୂଳ ସର୍ବେ ଗୋଷ୍ଠୀ, ବୃତ୍ତିଗତ ତଥ୍ୟ ପ୍ରଦେଶ, ତଥ୍ୟ ବିଶ୍ଳେଷଣ ଏବଂ ଭାଷା ଗୋଷ୍ଠୀ ଏବଂ ସେମାନଙ୍କ ସମ୍ପୃକ୍ତ ଏବଂ ପ୍ରାସଙ୍ଗିକ କ୍ଷେତ୍ରରେ ବିଶେଷଜ୍ଞମାନେ ରହିଛନ୍ତି। ମୁଖ୍ୟ ବୃତ୍ତିଗତଙ୍କ ବିବରଣୀ ନିମ୍ନଲିଖିତ ସାରଣୀ ୩.୧ ରେ ସଂକ୍ଷେପରେ ବ୍ୟବସ୍ଥା କରାଯାଇଛି:

ସାରଣୀ ୩.୧-ସାମାଜିକ ପ୍ରଭାବ ଦଳର ସଦସ୍ୟ ଏବଂ ଯୋଗ୍ୟତା

କ୍ରମ କ୍ର ସଂ ଖ୍ୟା	ଚାମ ଏବଂ ଯୋଗ୍ୟତା	ଅଭିଜ୍ଞତା	ସ୍ଥିତି	ଦାୟତ୍ଵ
୦୧	ରବି ନାରାୟଣ ଆଚାର୍ଯ୍ୟ, ଏମଏ	ବିକାଶ ଏବଂ ସରକାରୀ କ୍ଷେତ୍ରରେ ୩୫ ବର୍ଷର ଅଭିଜ୍ଞତା। ସେ ୧୨ଟି ସାମାଜିକ ପ୍ରଭାବ ଅଧ୍ୟୟନର ନେତୃତ୍ଵ ନେଇଥିଲେ।	ଦଳ ନେତା	ରିପୋର୍ଟକୁ ତୁରାନ୍ତ କରିବା ସହିତ ସର୍ବେ, ଏଫଜିଡି ଏବଂ ସାର୍ବଜନୀନ ଶୁଣାଣି ପାଇଁ ଦଳର ନେତୃତ୍ଵ ନେବା
୦୨	ଅକ୍ଷୟ କୁମାର ପରିଡା, ଏମଏ	କ୍ଷେତ୍ର ପରିଚାଳନାରେ ୨୮ ବର୍ଷର ଅଭିଜ୍ଞତା	ପ୍ରକଳ୍ପ ସଂଯୋଜକ	ସର୍ବୋପରି ସମ୍ବନ୍ଧ
୦୩	ସୁଧୁ ରଞ୍ଜନ ସାହୁ, ବିଏ	ଅଫିସ୍ ପରିଚାଳନାରେ ୦୮ ବର୍ଷର ଅଭିଜ୍ଞତା	ପ୍ରୋଜେକ୍ଟ ମ୍ୟାନେଜମେଣ୍ଟ	ପ୍ରକଳ୍ପର ସାମଗ୍ରିକ ପରିଚାଳନା
୦୪	ଶ୍ରୀ କମଳ କୁମାର ବଳ, ବିଏ	କ୍ଷେତ୍ର କାର୍ଯ୍ୟରେ ୯ ବର୍ଷର ଅଭିଜ୍ଞତା	କ୍ଷେତ୍ର ତଦାରଖକାରୀ	କେନ୍ଦ୍ରିତ ଗୋଷ୍ଠୀ ଆଲୋଚନା ଏବଂ ତଥ୍ୟ ସଂଗ୍ରହର ମତରେଚର
୦୫	ଶ୍ରୀ ଆଲୋକ କୁମାର ଆୟାଚ, ବିଏ	କ୍ଷେତ୍ର କାର୍ଯ୍ୟରେ ୮ ବର୍ଷର ଅଭିଜ୍ଞତା	କ୍ଷେତ୍ର ତଦାରଖକାରୀ	ତଥ୍ୟ ସଂଗ୍ରହ
୦୬	ଶ୍ରୀ ସତ୍ୟବାଦି ରାଧାମୋହନ ବିଶ୍ଵାଳ, ବି	କ୍ଷେତ୍ର କାର୍ଯ୍ୟରେ ୧୦ ବର୍ଷର ଅଭିଜ୍ଞତା	କ୍ଷେତ୍ର ତଦାରଖକାରୀ	ତଥ୍ୟ ସଂଗ୍ରହ
୦୭	ମିସ୍ ବନଳତା ବେହେରା, ଅର୍ଥନୀତିରେ MA	କ୍ଷେତ୍ର କାର୍ଯ୍ୟରେ ୬ ବର୍ଷର ଅଭିଜ୍ଞତା	ଡାଟା ଏଣ୍ଟ୍ରି ଅପରେଟର	ତଥ୍ୟ ଏଣ୍ଟ୍ରି
୦୮	ଶ୍ରୀମୁଖ କୃଷ୍ଣ ଚନ୍ଦ୍ର ପରିଡା, ବିଏ	କ୍ଷେତ୍ର କାର୍ଯ୍ୟରେ ୧୧ ବର୍ଷର ଅଭିଜ୍ଞତା	ଅଫିସ୍ ସହାୟକ	ଓଡ଼ିଆ ଅନୁବାଦ

ଉତ୍ସ: ଡେଭଲପମେଣ୍ଟ କନସଲ୍ଟିଂ

୩.୨ ବର୍ଣ୍ଣନା ଏବଂ ପଦ୍ଧତି

ଉଦ୍ଦେଶ୍ୟଗୁଡ଼ିକ

ପ୍ରକଳ୍ପ ଗ୍ରାମରେ ପ୍ରସ୍ତାବିତ ଜମି ଅଧିଗ୍ରହଣ ସାଧାରଣ ଉଦ୍ଦେଶ୍ୟ ପୂରଣ କରିବ କି ନାହିଁ ତାହା ମୂଲ୍ୟାଙ୍କନ କରିବା; (ii) ପ୍ରଭାବିତ ପରିବାରର ସଂଖ୍ୟା, ପରିବାରର ପ୍ରକୃତ ସମ୍ପତ୍ତି ଏବଂ ଭୂମି ଅଧିଗ୍ରହଣ ଯୋଗୁଁ ଶାରୀରିକ କ୍ଷମା ବୃଦ୍ଧିଗତ ଭାବରେ ବିସ୍ଥାପିତ ହେବାର ସମ୍ଭାବନା ଥିବା ପରିବାର ସଂଖ୍ୟା ଉପରେ ଆଧାର କରି ଜମି ସମ୍ପତ୍ତିର କ୍ଷତିର ପରିମାଣ ଆକଳନ କରିବା; (iii) ପ୍ରଭାବିତ ହେବାର ସମ୍ଭାବନା ଥିବା ଜମି (ସାର୍ବଜନୀନ ଏବଂ ବେସରକାରୀ), ଘର ଏବଂ ସାଧାରଣ ସମ୍ପତ୍ତି ସମ୍ପଦର ପରିମାଣ ଚିହ୍ନଟ କରିବା; (iv) ଅଧିଗ୍ରହଣ ପାଇଁ ପ୍ରସ୍ତାବିତ ଜମିର ପରିମାଣ ସର୍ବନିମ୍ନ ଆବଶ୍ୟକତା କି ନାହିଁ ତାହା ପରୀକ୍ଷା କରିବା; (v) ଏହି ଉଦ୍ଦେଶ୍ୟରେ ବିକଳ ସ୍ଥାନଗୁଡ଼ିକୁ ବିଚାର କରାଯାଇଛି କି ନାହିଁ ତାହା ଜାଣିବା; (vi) ସାଧାରଣ ସମ୍ପତ୍ତି ସମ୍ପଦ (CPR), ସାମାଜିକ-ଆର୍ଥିକ ଭିତ୍ତିଭୂମି, ଇତ୍ୟାଦି କ୍ଷତି ଯୋଗୁଁ ପ୍ରତ୍ୟକ୍ଷ ଭାବରେ ଜମି ହରାଇଥିବା ପରିବାର ଏବଂ ପରୋକ୍ଷ ଭାବରେ ପ୍ରଭାବିତ ପରିବାର ଉଭୟକୁ ଅନ୍ତର୍ଭୁକ୍ତ କରି ପ୍ରକଳ୍ପର ସାମାଜିକ ପ୍ରଭାବ ଅଧ୍ୟୟନ କରିବା, ଏବଂ ପ୍ରକଳ୍ପର ଲାଭ ସହିତ ପ୍ରକଳ୍ପର ସାମାଜିକ ଖର୍ଚ୍ଚ ଉପରେ ଏହି ଖର୍ଚ୍ଚର ପ୍ରଭାବ; ଏବଂ (vii) ଏକ ସାମାଜିକ ପ୍ରଭାବ ପ୍ରଶ୍ନମନ ଏବଂ ପରିଚାଳନା ଯୋଜନା (ସାମାଜିକ ପ୍ରଭାବ ପ୍ରଶ୍ନମନ ଯୋଜନା) ମାଧ୍ୟମରେ ଉପଯୁକ୍ତ ନୀତି ଏବଂ କାର୍ଯ୍ୟକ୍ରମ ଚିତ୍ରାଙ୍କନ କରି ପ୍ରତିକାରାତ୍ମକ ହସ୍ତକ୍ଷେପ ପଦକ୍ଷେପ ପରାମର୍ଶ ଦେବା ।

ପରିସର

TOR ଅନୁଯାୟୀ, ଡେଭଲପମେଣ୍ଟ କନସଲଟାଣ୍ଟସ୍ ପ୍ରାଇଭେଟ୍ ଲିମିଟେଡ୍ ଦ୍ୱାରା ନିଯୁକ୍ତ ସାମାଜିକ ପ୍ରଭାବ ଦଳ ସର୍ଭେ (ଘର: ସାମାଜିକ ସାଂସ୍କୃତିକ, ଗ୍ରାମ ଭିତ୍ତିଭୂମି ଏବଂ କେନ୍ଦ୍ରରେଖା ସର୍ଭେ) କରିଥିଲେ, ଗୁଣାତ୍ମକ ଏବଂ ପରିମାଣାତ୍ମକ ତଥ୍ୟ ସଂଗ୍ରହ କରିଥିଲେ, ବିସ୍ତୃତ ସ୍ଥାନ ପରିବର୍ତ୍ତନ କରିଥିଲେ, ଏକ ସଂରଚିତ ସାକ୍ଷାତକାର ସୂଚୀ ପ୍ରସ୍ତୁତ କରି ସାମାଜିକ ମାନଚିତ୍ର, କେନ୍ଦ୍ରିତ ଗୋଷ୍ଠୀ ଆଲୋଚନା, ଅଂଶଗ୍ରହଣକାରୀ ଗ୍ରାମୀଣ ମୂଲ୍ୟାଙ୍କନ (PRA) କୌଶଳ ଏବଂ ପ୍ରମୁଖ ସୂଚନାଦାତା ସାକ୍ଷାତକାର ଭଳି ଅଂଶଗ୍ରହଣମୂଳକ ପଦ୍ଧତି ବ୍ୟବହାର କରିଥିଲେ । ଦଳଟି ପ୍ରଭାବିତ ଗ୍ରାମ ପଞ୍ଚାୟତ/ନଗରପାଳିକାର କର୍ମକର୍ମୀଙ୍କଠାରୁ ମତାମତ ଲୋଡ଼ିଥିଲା । ସମସ୍ତ ପ୍ରାସଙ୍ଗିକ ଜମି ରେକର୍ଡ୍ ଏବଂ କ୍ଷେତ୍ର ତଥ୍ୟର ପୁଞ୍ଜୀକୃତ ବିଶ୍ଳେଷଣ, କ୍ଷେତ୍ର ଯାତ୍ରା ଏବଂ ସମାନ ପ୍ରକଳ୍ପ ସହିତ ତୁଳନା ଉପରେ ଆଧାରିତ ଏକ ବିସ୍ତୃତ ମୂଲ୍ୟାଙ୍କନ ସାମାଜିକ ପ୍ରଭାବ ଦଳ ଦ୍ୱାରା କରାଯାଇଥିଲା, ଯେଉଁଥିରେ ଅନ୍ୟ ବିଷୟଗୁଡ଼ିକ ମଧ୍ୟରେ ନିମ୍ନଲିଖିତ ବିଷୟଗୁଡ଼ିକ ଅନ୍ତର୍ଭୁକ୍ତ ଥିଲା: (କ) ପ୍ରସ୍ତାବିତ ପ୍ରକଳ୍ପ ଅଧୀନରେ ପ୍ରଭାବର କ୍ଷେତ୍ର, ଅଧିଗ୍ରହଣ ହେବାକୁ ଥିବା ଜମି ଏବଂ ପ୍ରକଳ୍ପର ସାମାଜିକ, ଆର୍ଥିକ, ସାଂସ୍କୃତିକ, ପରିବେଶଗତ ଏବଂ ଅନ୍ୟାନ୍ୟ ପ୍ରଭାବ । (ଖ) ପ୍ରକଳ୍ପ ପାଇଁ ଅଧିଗ୍ରହଣ ହେବାକୁ ଥିବା ଜମିର ପରିମାଣ ଏବଂ ସ୍ଥାନ ଏବଂ ପ୍ରକଳ୍ପ ପାଇଁ ସର୍ବନିମ୍ନ ଆବଶ୍ୟକତା ଅଧିଗ୍ରହଣ ପାଇଁ ପ୍ରସ୍ତାବିତ ଥିଲା କି ନାହିଁ; (ଗ) ଅଧିଗ୍ରହଣ ହେବାକୁ ଥିବା ଜମି ଅନୁସୂଚିତ ଅଞ୍ଚଳରେ ଅଛି କି ନାହିଁ? (ଘ) ଜମିର ପ୍ରକୃତି, ବର୍ତ୍ତମାନର ବ୍ୟବହାର ଏବଂ ଜମିର ବର୍ଗାକରଣ ଯାହା ଦର୍ଶାଏ ଯେ ସେଗୁଡ଼ିକ କୃଷି ଜମି, ଜଳସେଚନ ଏବଂ ଫସଲ ପଦ୍ଧତି କି ନୁହେଁ, (ଙ) ଖାଦ୍ୟ ସୁରକ୍ଷା ଉପରେ ଜମି ଅଧିଗ୍ରହଣର ପ୍ରଭାବ, (ଚ) ଜମିର ଆକାର, ମାଲିକାନା ପଦ୍ଧତି, ଜମି ବନ୍ଧନ, ଆବାସିକ ଘର ସଂଖ୍ୟା, ଏବଂ ସରକାରୀ ଏବଂ ବେସରକାରୀ ଭିତ୍ତିଭୂମି ଏବଂ ସମ୍ପତ୍ତି, ଏବଂ (ଛ) ଗତ ତିନି ବର୍ଷ ମଧ୍ୟରେ ଜମିର ମୂଲ୍ୟ ଏବଂ ମାଲିକାନା, ହସ୍ତାନ୍ତର ଏବଂ ବ୍ୟବହାରରେ ସମ୍ପ୍ରତି ପରିବର୍ତ୍ତନ ।

ରିପୋର୍ଟ ସଂରଚନା

ରିପୋର୍ଟଟି ନିମ୍ନଲିଖିତ ଅଧ୍ୟାୟଗୁଡ଼ିକରେ ସଂରଚିତ ହୋଇଛି । ଅଧ୍ୟାୟ-୧ କାର୍ଯ୍ୟନିର୍ବାହୀ ସାରାଂଶ ସହିତ ଜଡ଼ିତ । ଅଧ୍ୟାୟ-୨ର ବିଷୟବସ୍ତୁ ହେଉଛି ପ୍ରକଳ୍ପ ବର୍ଣ୍ଣନା ଯେଉଁଥିରେ ପ୍ରକଳ୍ପ ଉପରେ ବୈଷୟିକ ସଂକ୍ଷିପ୍ତ ବିବରଣୀ, ବିକଳଗୁଡ଼ିକର ବିଚାର ଏବଂ ସାର୍ବଜନୀନ ଉଦ୍ଦେଶ୍ୟର ବିଶ୍ଳେଷଣ ଅନ୍ତର୍ଭୁକ୍ତ । ଅଧ୍ୟାୟ-୩ ରେ ସାମାଜିକ ପ୍ରଭାବ ଦଳ ଗଠନ, ରିପୋର୍ଟରେ ବ୍ୟବହୃତ ଶବ୍ଦ ଏବଂ ପରିଭାଷା ଏବଂ ସର୍ଭେରେ ବ୍ୟବହୃତ ଉପକରଣ ଏବଂ ପଦ୍ଧତି ବର୍ଣ୍ଣନା କରାଯାଇଛି । ଅଧ୍ୟାୟ-୪ ଏହି ପ୍ରକଳ୍ପର ଭୂମି ମୂଲ୍ୟାଙ୍କନ । ଅଧ୍ୟାୟ-୫ ପ୍ରଭାବିତ ପରିବାର ଏବଂ ସମ୍ପତ୍ତିର ଆକଳନ ଏବଂ ଗଣନା ବିଷୟରେ ବର୍ଣ୍ଣନା କରାଯାଇଛି । ଅଧ୍ୟାୟ-୬ ଅଞ୍ଚଳର ସାମାଜିକ-ଆର୍ଥିକ ଏବଂ ସାଂସ୍କୃତିକ ପ୍ରୋଫାଇଲ୍ ଏବଂ ପ୍ରଭାବିତ ପରିବାର ବିଷୟରେ ବର୍ଣ୍ଣନା କରେ । ଅଧ୍ୟାୟ-୭ ରେ ସାମାଜିକ

ପ୍ରଭାବ ବିଷୟରେ ଆଲୋଚନା କରାଯାଇଛି। ଅଧ୍ୟାୟ ୮ ରେ ପ୍ରକୃତ ମୂଲ୍ୟ ଏବଂ ଲାଭ ବିଷୟରେ ଆଲୋଚନା କରାଯାଇଛି ଏବଂ ସାମାଜିକ ପ୍ରଭାବ ପ୍ରଣୟନ ଯୋଜନା କାର୍ଯ୍ୟାବଳୀର ପାଇଁ ସାଂସ୍ଥାଗତ ଚକ୍ର ବିଷୟରେ ବର୍ଣ୍ଣନା କରାଯାଇଛି।

ମୂଲ୍ୟାଙ୍କନ ପଦ୍ଧତିଗୁଡ଼ିକ

ଉଚ୍ଚ ଉଦ୍ଦେଶ୍ୟ ହାସଲ କରିବା ପାଇଁ, ନିମ୍ନଲିଖିତ ପଦ୍ଧତି ଗ୍ରହଣ କରାଯାଇଥିଲା। ଗ୍ରାମର ପ୍ରାୟ ୧ ପରିବାର ଏବଂ ପ୍ରସ୍ତାବିତ ୧୧.୩୯୨ ଏକର ଜମି ଉପରେ ମାଲିକାନା ଅଧିକାର ଥିବା ସମସ୍ତ ଜମି ହରାଉଥିବା ପରିବାରକୁ ଘର ଘର ଗଣନା ପଦ୍ଧତି ବ୍ୟବହାର କରି ସର୍ତ୍ତେ କରାଯାଇଥିଲା। ଚାଲିମସା ସେତୁ ଚଢ଼କାରାଙ୍କ ଦ୍ଵାରା ପରିବାରର ମୁଖ୍ୟଙ୍କ ସହିତ କିମ୍ବା ଟାଙ୍କ ଅନୁପସ୍ଥିତିରେ ପରିବାରର କୌଣସି ଜ୍ଞାନୀ ସଦସ୍ୟଙ୍କ ସହିତ ସାକ୍ଷାତକାର ନିଆଯାଇଥିଲା। ସେତୁ ଚଢ଼କାରାଙ୍କ ଦ୍ଵାରା ସର୍ତ୍ତେ ଫର୍ମାଟ୍ ପୂରଣ କରାଯାଇଥିଲା। ଏହା ବ୍ୟତୀତ ଗ୍ରାମରୁ ସର୍ବନିମ୍ନ ୧୦ ପରିବାର କିମ୍ବା ଉପରୋକ୍ତ ଗ୍ରାମର ଅଣ-ଜମି/ଘର ହରାଉଥିବା ପରିବାରର ୫ ପ୍ରତିଶତ ପରୋକ୍ଷ ଭାବରେ ପ୍ରଭାବିତ ପରିବାର ଉପରେ ପ୍ରଭାବ ଜାଣିବା ପାଇଁ ସର୍ତ୍ତେ କରାଯାଇଥିଲା। ଏହିପରି, ସାମାଜିକ ପ୍ରଭାବ ବଳ ଦ୍ଵାରା ସର୍ତ୍ତେ କରାଯାଇଥିବା ପ୍ରଭାବିତ ପରିବାରର ମୋଟ ସଂଖ୍ୟା ପ୍ରାୟ ୧୬୭ ଏବଂ ୪୦ ଅଣ-ପ୍ରଭାବିତ ପରିବାର ସର୍ତ୍ତେ କରାଯାଇଥିଲା।

ସାମାଜିକ ପ୍ରଭାବ ସର୍ତ୍ତେ ଏବଂ ସାର୍ବଜନୀନ ପରାମର୍ଶ ଏବଂ ସାମାଜିକ ସର୍ତ୍ତେ ପ୍ରକ୍ରିୟା ପରିଚାଳନାରେ ଗ୍ରହଣ କରାଯାଇଥିବା ପଦ୍ଧତି ଏବଂ ପଦ୍ଧତିଗୁଡ଼ିକ ନିମ୍ନରେ ପ୍ରଦର୍ଶ ହୋଇଛି।

ସାମାଜିକ ପ୍ରଭାବ ପରିଚାଳନାରେ ନିଆଯାଇଥିବା ପଦକ୍ଷେପଗୁଡ଼ିକ:

ଆରମ୍ଭ ବିନ୍ଦୁ ଭାବରେ, ପ୍ରସ୍ତାବିତ ପ୍ରକଳ୍ପର "ପରିସର" ଏବଂ ଆଶାକରାଯାଇଥିବା ପ୍ରଭାବ ସର୍ତ୍ତେ ବଳକୁ ମୂଲ୍ୟାଙ୍କନ କରାଯାଇଥିଲା। ଏହି ପ୍ରକଳ୍ପ ପାଇଁ ସାମାଜିକ ପ୍ରଭାବ ମୂଲ୍ୟାଙ୍କନ କରିବା ପାଇଁ ଯୋଜନା କରିବା ସମୟରେ, ସର୍ତ୍ତେ ବଳର ଚୟନ ଏବଂ ଚାଲିମସା ଗୁଣାତ୍ମକ ସମୟ ବିଚାର ନିଆଯାଇଥିଲା। ଅଭିମୁଖାକରଣର ଏକ ଅଂଶ ଭାବରେ, ସମଗ୍ର ସର୍ତ୍ତେ ବଳ ପାଇଁ ମୂଲ୍ୟାଙ୍କନର ଉଦ୍ଦେଶ୍ୟ ଏବଂ ଯୁକ୍ତି, ଉପଲବ୍ଧ ସମୟ ଏବଂ ଅନ୍ୟାନ୍ୟ ସମ୍ପର୍କିତ ସମସ୍ୟା ବିଷୟରେ ଜାଣିବା ଆବଶ୍ୟକ ଥିଲା। ବଳଟି NCDSର ସମ୍ପୂର୍ଣ୍ଣ କର୍ତ୍ତୃପକ୍ଷ ଏବଂ ଏହି ଜିଲ୍ଲାର ଜିଲ୍ଲା କର୍ତ୍ତୃପକ୍ଷଙ୍କ ସହିତ ଯୋଗାଯୋଗ କରିଥିଲା।

ପ୍ରଭାବ ସେତୁ ଚିହ୍ନଟ : ପ୍ରାରମ୍ଭରେ ପ୍ରକଳ୍ପ ଗ୍ରାମଗୁଡ଼ିକରୁ ମାନଚିତ୍ର ସାହାଯ୍ୟରେ ଏହି ପ୍ରକଳ୍ପର ବ୍ୟକ୍ତିଗତ ଜମି ଚିହ୍ନଟ କରିବା କାର୍ଯ୍ୟ ଆରମ୍ଭ କରାଯାଇଥିଲା ଏବଂ ସାମାଜିକ ପ୍ରଭାବ ବଳ ଆଶା କରାଯାଉଥିବା ପ୍ରଭାବ ସେତୁ ଜାଣିବା ପାଇଁ ପରିବର୍ତ୍ତନ କରିଥିଲେ। ସେମାନେ ସମଗ୍ର ଅଞ୍ଚଳରେ ଏକ ବାରବାର ପଦଯାତ୍ରା କରିଥିଲେ ଏବଂ ବିଭିନ୍ନ ଉଦ୍ଦେଶ୍ୟ ପାଇଁ ଜମିର ଉପଯୁକ୍ତତା ପରୀକ୍ଷା କରିଥିଲେ। NCDS ରୁ ପ୍ରାପ୍ତ ଜମି ସୂଚୀ ପ୍ରକଳ୍ପ ଦ୍ଵାରା ପ୍ରତ୍ୟକ୍ଷ ଏବଂ ପରୋକ୍ଷ ଭାବରେ ପ୍ରଭାବିତ ଅଞ୍ଚଳକୁ ପ୍ରତିଫଳିତ କରିଥିଲା। ସେତୁ ସର୍ତ୍ତେ କର୍ମଚାରୀମାନେ ପ୍ରସ୍ତାବିତ ପ୍ରକଳ୍ପର ଭୌଗୋଳିକ ସୀମା ବିଷୟରେ ଭଲ ଭାବରେ ବୁଝିବା ପାଇଁ ଗଠନ, ଗଠ, ସଂଲଗ୍ନ ସମ୍ପତ୍ତି, ସାମାଜିକ ଭିତ୍ତିଭୂମି ଏବଂ ସେଠାରେ ରହୁଥିବା ଲୋକଙ୍କ ଚାଲିକାଉଣ୍ଡ କରିବା ପାଇଁ ସେହି ଭୂମି ଅଞ୍ଚଳ ବୁଲିଥିଲେ।

ପ୍ରକଳ୍ପ ପ୍ରଭାବିତ ଅଞ୍ଚଳରେ ଷୋପିଂ ଅଭ୍ୟାସ: ପରବର୍ତ୍ତୀ ପଦକ୍ଷେପ ହେଉଛି ଷୋପିଂ ଅଭ୍ୟାସ ଯେଉଁଥିରେ (କ) ପ୍ରଭାବ ଅଞ୍ଚଳରେ ପରିବାର ସର୍ତ୍ତେ, (ଖ) ପ୍ରଭାବିତ ହେବାର ସମ୍ଭାବନା ଥିବା ସାଧାରଣ ସମ୍ପତ୍ତି ସମ୍ପଦର ସର୍ତ୍ତେ, ଏବଂ (ଗ) ପ୍ରଭାବିତ ଅଞ୍ଚଳର ସାମାଜିକ ଆର୍ଥିକ ଏବଂ ସାଂସ୍କୃତିକ ସର୍ତ୍ତେ ଅନ୍ତର୍ଭୁକ୍ତ ଥିଲା। ଏହି ସର୍ତ୍ତେରେ ପ୍ରଭାବିତ ଅଞ୍ଚଳ ପରିବର୍ତ୍ତନ, ପ୍ରତ୍ୟେକ ପ୍ରଭାବିତ ପରିବାର ସହିତ ବ୍ୟକ୍ତିଗତ ଆଲୋଚନା ଏବଂ ପ୍ରଭାବିତ ନ ଥିବା ପରିବାରର ଅତିରିକ୍ତ ୫% କିମ୍ବା ପ୍ରତି ପରିବାର ପାଇଁ ୧୦ ଜଣ ଯାହା ଅଧିକ ଥିଲା ତାହା ଅନ୍ତର୍ଭୁକ୍ତ ଥିଲା। ଏହି ଅଭ୍ୟାସରେ ସରପଞ୍ଚ, ସ୍ଥାନୀୟ ବୟସ୍କ ଏବଂ ମତାମତ ପ୍ରସ୍ତୁତକାରୀଙ୍କ ପ୍ରତିନିଧାନଙ୍କୁ ମଧ୍ୟ ପରାମର୍ଶ ନିଆଯାଇଥିଲା। ସର୍ତ୍ତେ ବଳ ସମସ୍ତ ପ୍ରଭାବିତ ଏବଂ କିଛି ଅଣ ପ୍ରଭାବିତ ପରିବାର, ମତାମତ ପ୍ରସ୍ତୁତକାରୀ, ନିର୍ବାଚିତ ପ୍ରତିନିଧି, ନାଗରିକ ସମାଜ ଗୋଷ୍ଠୀ, ସ୍ଵୟଂ ସହାୟକ ଗୋଷ୍ଠୀ (SHG), ଯୁବ ଗୋଷ୍ଠୀ (ୟୁବକସଂଘ) ଏବଂ ପ୍ରଭାବିତ ହେବାର ସମ୍ଭାବନା ଥିବା ଅନୁଷ୍ଠାନ ସହିତ ପରାମର୍ଶ କରିବା ପାଇଁ ସଂରଚିତ ପ୍ରଶ୍ନାବଳୀ ବ୍ୟବହାର କରିଥିଲା। ଏକ

ପ୍ରଭାବଶାଳୀ ଜନ ପରାମର୍ଶର ଅଂଶ ଭାବରେ ସମସ୍ତ ଆଗ୍ରହୀ ଏବଂ ପ୍ରଭାବିତ ହିତାଧିକାରୀମାନଙ୍କୁ କେନ୍ଦ୍ରିତ ଗୋଷ୍ଠୀ ଆଲୋଚନା ମାଧ୍ୟମରେ ସାମିଲ କରାଯାଇଥିଲା।

କେନ୍ଦ୍ରିତ ଗୋଷ୍ଠୀ ଆଲୋଚନା: ସାମାଜିକ ପ୍ରଭାବ ଦଳ ପ୍ରଭାବିତ ପରିବାର, ବ୍ୟବସାୟୀ, କାରିଗର ଏବଂ ବାରିଦ୍ର୍ୟ ସାମାଜିକ ଚଳେ ଥିବା ଲୋକମାନେ, ଅନୁସୂଚିତ ଜାତି, ଅନ୍ୟାନ୍ୟ ପଞ୍ଚୁଆ ବର୍ଗର ଲୋକ ଏବଂ ମହିଳାମାନଙ୍କ ସହିତ ପ୍ରତ୍ୟେକ ପରିବାରରେ ସ୍ୱଳ୍ପ ଭାବରେ କେନ୍ଦ୍ରିତ ଗୋଷ୍ଠୀ ଆଲୋଚନା କରିଥିଲେ। କେନ୍ଦ୍ରିତ ଗୋଷ୍ଠୀ ଆଲୋଚନାର ଉଦ୍ଦେଶ୍ୟ ଚିହ୍ନଟ କରାଯାଇଥିଲା। ସାମାଜିକ ପ୍ରଭାବ ଦଳ ଆଲୋଚନା ପ୍ରଶ୍ନ ବିକଶିତ କରିଥିଲା ଯାହା ପ୍ରଭାବିତ ପ୍ରକଳ୍ପରେ ସାମାଜିକ ପ୍ରଭାବ ପାଇଁ ଆବଶ୍ୟକ ମୂଳ ସୂଚନା ଏବଂ ମତାମତକୁ ଗ୍ରହଣ କରିଥିଲା । ସାମାଜିକ ପ୍ରଭାବ ଦଳ ଏହାର ଭୂମିକା ବ୍ୟାଖ୍ୟା କରିଥିଲା ଏବଂ ମୂଳ ନିୟମ ଛିଡ଼ା କରିଥିଲା, ଅଧିକ ଲକ୍ଷ୍ୟବଦ୍ଧ ପ୍ରଶ୍ନ ସହିତ ଜାରି ରଖିବା ପୂର୍ବରୁ ପ୍ରଶ୍ନଗୁଡ଼ିକ ଉପରେ ପ୍ରତିଫଳନ ଏବଂ ଆଲୋଚନା ବିଷୟରେ ପ୍ରତିକ୍ରିୟା ପ୍ରଦାନ କରିବା ପାଇଁ ଗୋଷ୍ଠୀକୁ ପର୍ଯ୍ୟାପ୍ତ ସମୟ ଦେଇଥିଲା। ପ୍ରଶ୍ନଗୁଡ଼ିକ କେନ୍ଦ୍ରିତ, ସଂକ୍ଷିପ୍ତ ଏବଂ ସଂକ୍ଷିପ୍ତ ଥିଲା; କ୍ଷୁଦ୍ର ଭାବରେ ଖୋଲା ଏବଂ ପ୍ରକଳ୍ପ ପ୍ରଭାବିତ ପରିବାର ଏବଂ ଅଞ୍ଚଳଗୁଡ଼ିକୁ ନିପରି ଏବଂ କାହିଁକି ପ୍ରଭାବିତ କରିବ ତାହା ବ୍ୟବ କରିଥିଲା।

ଗୁରୁତ୍ୱପୂର୍ଣ୍ଣ ପ୍ରଭାବ ଚିହ୍ନଟ: ସାମାଜିକ ପ୍ରଭାବ ମୂଲ୍ୟାଙ୍କନ (ସାମାଜିକ ପ୍ରଭାବ) ପ୍ରକ୍ରିୟା ଗୁରୁତ୍ୱପୂର୍ଣ୍ଣ ଏବଂ ଏତେ ଗୁରୁତ୍ୱପୂର୍ଣ୍ଣ ଚୁହେଁ ସକାରାତ୍ମକ ଏବଂ ନକାରାତ୍ମକ ପ୍ରଭାବର ସ୍ତ୍ରିଂ ସହିତ ଆରମ୍ଭ ହୋଇଥିଲା ଏବଂ "ମହତ୍ୱପୂର୍ଣ୍ଣ ପ୍ରଭାବ" ଥିବା ଲୋକଙ୍କଠାରୁ "ଏତେ ଗୁରୁତ୍ୱପୂର୍ଣ୍ଣ ଚୁହେଁ ପ୍ରଭାବ" ବାହାର କରିବା ଏବଂ ସମସ୍ୟାଗୁଡ଼ିକର ପ୍ରକୃତି, ପରିମାଣ ଏବଂ ପରିମାଣର ଏକ ବ୍ୟାପକ ଚିତ୍ର ପାଇବା ପାଇଁ ଆରମ୍ଭ ହୋଇଥିଲା। ଏହା ସର୍ବେକ୍ଷକମାନଙ୍କୁ ବିସ୍ତୃତ ପରିବାରର ପରିସର, ସେମାନଙ୍କର ସାମାଜିକ ଅର୍ଥନୈତିକ ଏବଂ ସାଂସ୍କୃତିକ ଏବଂ ପ୍ରକଳ୍ପ ପ୍ରଭାବ କ୍ଷେତ୍ର ଭିତ୍ତିଭୂମି ସର୍ତ୍ତେ ନିର୍ଣ୍ଣୟ କରିବାରେ ସହଜ କରିଥିଲା।

ସାମାଜିକ-ଅର୍ଥନୈତିକ ପ୍ରୋଫାଇଲ୍ ପ୍ରସ୍ତୁତି: ସାମାଜିକ ପ୍ରଭାବର ପରିମାଣ ଆକଳନ କରିବା ପାଇଁ, ପ୍ରଭାବିତ ଲୋକଙ୍କ ସାମାଜିକ-ଅର୍ଥନୈତିକ ଅବସ୍ଥାର ମୂଲ୍ୟାଙ୍କନ ଏବଂ ପ୍ରକଳ୍ପ ଦ୍ୱାରା ସାଧାରଣ ସମ୍ପତ୍ତି ସମ୍ପଦ ଉପରେ କି ପ୍ରତିକୂଳ ପ୍ରଭାବ ପଡ଼ିବ ତାହାର ସମୀକ୍ଷା କରାଯାଇଥିଲା। ସର୍ତ୍ତରେ ସଂଗୃହିତ ତଥ୍ୟର ବିଶ୍ଳେଷଣ ମାଧ୍ୟମରେ ପ୍ରାସଙ୍ଗିକ ସାରଣୀ ପ୍ରସ୍ତୁତ କରାଯାଇଥିଲା।

ପ୍ରଭାବ ମୂଲ୍ୟାଙ୍କନ: କେନ୍ଦ୍ରିତ ଗୋଷ୍ଠୀ ଆଲୋଚନା ଅଭ୍ୟାସ ଏବଂ ପ୍ରଭାବିତ ପରିବାରର ସମସ୍ତ ସର୍ତ୍ତେ ଏବଂ ଜନଗଣନା ସମାପ୍ତ ହେବା ପରେ, ଆଶାକରାଯାଇଥିବା ସକାରାତ୍ମକ ଏବଂ ନକାରାତ୍ମକ ପ୍ରଭାବର ପରିସର ଯୁକ୍ତିଯୁକ୍ତ ଭାବରେ ପୂର୍ବାନୁମାନଯୋଗ୍ୟ ହୋଇଗଲା, ଯାହା ସେମାନଙ୍କର ଗୁରୁତ୍ୱକୁ ଉଲ୍ଲେଖ କରିବା ପାଇଁ ଛିଡ଼ା କରାଯାଇଥିଲା। ମୌଳିକ ନୀତି ଆଧାରରେ, ପ୍ରାସଙ୍ଗିକ ଆକଳନ ଏବଂ ନିୟମାବଳୀ ଅନୁଯାୟୀ, ପ୍ରଭାବଗୁଡ଼ିକର ପରିମାଣ କରାଯାଇଛି ଯାହାକୁ ପ୍ରାସଙ୍ଗିକ ଅଧ୍ୟୟନରେ ବିସ୍ତାରିତ କରାଯାଇଛି। କିଛି ପ୍ରଭାବ ପରିମାଣଯୋଗ୍ୟ ଚୁହେଁ। ଏପରି ପରିସ୍ଥିତିରେ ନୀତି ଏବଂ ଆଧାରକୁ ପରିମାଣ ପାଇଁ ନିଆଯାଇଛି ଏବଂ ଆଲୋଚନା ମଧ୍ୟ କରାଯାଇଛି। ଏହା ମଧ୍ୟ ଉଲ୍ଲେଖ କରାଯିବା ଉଚିତ ଯେ ପ୍ରଭାବିତ/ଅପ୍ରଭାବିତ ଲୋକଙ୍କର ପ୍ରଭାବ ପ୍ରତି ଧାରଣା କିମ୍ବା ଭୂମି-ଆବଶ୍ୟକ କର୍ତ୍ତୃପକ୍ଷ ଏବଂ ଭୂମି-ଅଧିଗ୍ରହଣ ଜିଲ୍ଲା କର୍ତ୍ତୃପକ୍ଷ ଧାରଣା ଏବଂ ସାମାଜିକ ପ୍ରଭାବ ଦଳର ଧାରଣା ଆବଶ୍ୟକ ଭାବରେ ସମାନ ନ ହୋଇପାରେ। ତେଣୁ, ଯଥାସମ୍ଭବ ପାର୍ଥକ୍ୟଗୁଡ଼ିକୁ ଧରାଯାଇଛି।

ଭ୍ରାତୃ ସାମାଜିକ ପ୍ରଭାବ ପ୍ରଶମନ ଯୋଜନା ଉପରେ ବିଚାର ପାଇଁ ସାର୍ବଜନୀନ ଶୁଣାଣି: ଏହି ପ୍ରକଳ୍ପ ପାଇଁ ଜନଶୁଣାଣି... ଚାରିଖରେ, ମାସରେ ଅନୁଷ୍ଠିତ ହେବ ଏବଂ ପ୍ରକ୍ରିୟାଟି ତତ୍ତ୍ୱମେଣ୍ଡେସ୍ତ୍ କରାଯିବ। ଭାରତ ସରକାରଙ୍କ ନିୟମ ଏବଂ ଓଡ଼ିଶା ସରକାରଙ୍କ ଅନୁରୂପ ନିୟମ ଏବଂ ନୀତି ଅନୁଯାୟୀ, ପ୍ରଭାବିତ ଅଞ୍ଚଳର ପ୍ରକଳ୍ପ ପ୍ରଭାବିତ ପରିବାରଗୁଡ଼ିକୁ ଯୋଗ୍ୟ ଅଧିକାରୀଙ୍କ ମାଧ୍ୟମରେ ଏକ ଜନଶୁଣାଣି ପାଇଁ ସୂଚିତ କରାଯିବ ଏବଂ ସାମାଜିକ ପ୍ରଭାବ ର ଏକ କପି ମଧ୍ୟ ସେମାନଙ୍କୁ ଦିଆଯିବ। ଜନଶୁଣାଣିର ସମସ୍ତ ଅଂଶଗ୍ରହଣକାରୀଙ୍କ ମତାମତ ଗ୍ରହଣ କରାଯିବ ଏବଂ ସାମାଜିକ ପ୍ରଭାବ ପ୍ରଶମନ ଯୋଜନା

ଛାତ୍ର ରିପୋର୍ଟକୁ ସେହି ଅନୁସାରେ ବିକଶିତ ଏବଂ ଚିତ୍ରାଙ୍କନ କରାଯିବ । ସାମାଜିକ ପ୍ରଭାବ ପ୍ରଶ୍ନମାନ ଯୋଜନାର ଚିତ୍ରାଙ୍କନରେ ଜନଶୃଙ୍ଖାଣର ଅଂଶଗ୍ରହଣକାରୀଙ୍କ ପ୍ରସ୍ତାବ ଏବଂ ମତାମତକୁ ଅନ୍ତର୍ଭୁକ୍ତ କରାଯିବ । ପ୍ରକଳ୍ପ ଦ୍ୱାରା ନିର୍ଦ୍ଧାରିତ ଭାବରେ ପ୍ରଭାବିତ ହେଉଥିବା ପ୍ରକଳ୍ପ ପ୍ରଭାବିତ ପରିବାରଗୁଡ଼ିକୁ ସାମାଜିକ ପ୍ରଭାବ ପ୍ରଶ୍ନମାନ ଯୋଜନା ମାଧ୍ୟମରେ କ୍ଷତିପୂରଣ ଦିଆଯିବ । ସାମାଜିକ ପ୍ରଭାବ ର ମୁଖ୍ୟ ଉଦ୍ଦେଶ୍ୟ ହେଉଛି ପ୍ରକଳ୍ପର ନିର୍ଦ୍ଧାରିତ ପ୍ରଭାବ ପାଇଁ ସମାଧାନ ସୃଷ୍ଟି କରିବା ଏବଂ ପ୍ରକଳ୍ପର ସକାରାତ୍ମକ ପ୍ରଭାବକୁ ବୃଦ୍ଧି କରିବା ।

ବ୍ୟବହୃତ ସାମାଜିକ ପ୍ରଭାବ ଉପକରଣଗୁଡ଼ିକ:

ସାମାଜିକ ପ୍ରଭାବ ମୂଲ୍ୟାଙ୍କନ ପରିଚାଳନାରେ ନିମ୍ନଲିଖିତ ବିଶ୍ଳେଷଣାତ୍ମକ ଉପକରଣ ଏବଂ ପଦ୍ଧତି ବ୍ୟବହାର କରାଯାଇଛି ।

- (i) **ହିତାଧିକାରୀ ବିଶ୍ଳେଷଣ :** ସାମାଜିକ ପ୍ରଭାବ ମୂଲ୍ୟାଙ୍କନ କରିବା ପାଇଁ ଦଳ ହିତାଧିକାରୀ ବିଶ୍ଳେଷଣ ପଦ୍ଧତିକୁ ଏକ ପ୍ରବେଶ ବିନ୍ଦୁ ଭାବରେ ଗ୍ରହଣ କରିଥିଲା । ଏହି ବିଶ୍ଳେଷଣ ଅନେକ ପ୍ରକାର ଭିନ୍ନ ପାଇବା ପାଇଁ ଆବଶ୍ୟକ ଥିଲା, ଯେପରିକି ମୁଖ୍ୟ ହିତାଧିକାରୀ କିଏ ଏବଂ ବର୍ତ୍ତମାନର ପ୍ରକଳ୍ପରେ ସେମାନଙ୍କର ବ୍ୟକ୍ତିଗତ ଏବଂ ଗୋଷ୍ଠୀ ସ୍ୱାର୍ଥ କ'ଣ?
- (ii) **ଲିଙ୍ଗ ବିଶ୍ଳେଷଣ :** - ସର୍ତ୍ତରେ ଗ୍ରହଣ କରାଯାଇଥିବା ଅନ୍ୟ ଏକ ପଦ୍ଧତି ହେଉଛି ଲିଙ୍ଗ ବିଶ୍ଳେଷଣ ଯାହା ପ୍ରକଳ୍ପ ପରିପ୍ରେକ୍ଷାରେ ଲିଙ୍ଗ ଭୂମିକା, କାର୍ଯ୍ୟକଳାପ, ଆବଶ୍ୟକତା ଏବଂ ସୁଯୋଗରେ ଥିବା ପାର୍ଥକ୍ୟକୁ ବୁଝିବା ଏବଂ ଚକ୍ରବର୍ତ୍ତୀୟତାକୁ ବୁଝିବା ଉପରେ ଧ୍ୟାନ କେନ୍ଦ୍ରିତ କରିଥିଲା ଏବଂ ପ୍ରସ୍ତାବିତ ଜମି ଅଧିଗ୍ରହଣ ଦ୍ୱାରା ପ୍ରଭାବିତ ପରିବାରରେ ପୁରୁଷ ଏବଂ ମହିଳାଙ୍କ ଭିନ୍ନ ଭୂମିକା ଏବଂ ଆଚରଣକୁ ଆଲୋଚିତ କରିଥିଲା ।
- (iii) **ଦ୍ୱିତୀୟ ତଥ୍ୟ :** - ପ୍ରକଳ୍ପ ବିଷୟରେ NCDS ଏବଂ ଜିଲ୍ଲା ପ୍ରଶାସନଠାରୁ ସଂଗୃହିତ ଦ୍ୱିତୀୟ ତଥ୍ୟ ଏବଂ ପୂର୍ବରୁ କରାଯାଇଥିବା କାର୍ଯ୍ୟରୁ ପ୍ରସ୍ତୁତ ରିପୋର୍ଟଗୁଡ଼ିକ ପ୍ରକଳ୍ପର ଚର୍ଚ୍ଚକୁ ବୁଝିବା ଏବଂ ମୂଲ୍ୟାଙ୍କନର କେନ୍ଦ୍ରବିନ୍ଦୁକୁ ସଜ୍ଜିତ କରିବା ପାଇଁ ବହୁତ ଉପଯୋଗୀ ଉପ ଥିଲା ।
- (iv) **ଅଂଶଗ୍ରହଣମୂଳକ ଗ୍ରାମୀଣ ମୂଲ୍ୟାଙ୍କନ (PRA):** - ଅଧ୍ୟୟନରେ ସମ୍ପ୍ରଦାୟ-ଭିତ୍ତିକ ପଦ୍ଧତି ଯଥା ଅଂଶଗ୍ରହଣମୂଳକ ଗ୍ରାମୀଣ ମୂଲ୍ୟାଙ୍କନ (PRA) ମଧ୍ୟ ଗ୍ରହଣ କରାଯାଇଥିଲା । ସ୍ଥାନୀୟ ଲୋକଙ୍କୁ ସମ୍ପ୍ରଦାୟ ବିକାଶ ଯୋଜନା ପାଇଁ ଏକାଠି କାମ କରିବାକୁ ସକ୍ଷମ କରିବା ପାଇଁ ପ୍ରକଳ୍ପ ଗ୍ରାମ ସେତିଂସରେ PRA ସଫଳତାର ସହ ନିୟୋଜିତ କରାଯାଇଛି । ଅଂଶଗ୍ରହଣମୂଳକ ପଦ୍ଧତିରେ ଭୂମିକା ଗ୍ରହଣ ଅନ୍ତର୍ଭୁକ୍ତ ଥିଲା ଯାହା ଲୋକଙ୍କୁ ସୂଚନାଗ୍ରାମୀ ହେବାକୁ, ସେମାନଙ୍କର ଦୃଷ୍ଟିକୋଣ ଖୋଲିବାକୁ, ଅନ୍ୟ ବ୍ୟକ୍ତି ସମ୍ମୁଖୀନ ହେଉଥିବା ପସନ୍ଦଗୁଡ଼ିକୁ ବୁଝିବାକୁ ଏବଂ ସେମାନଙ୍କର ସାଧାରଣ ଦାୟିତ୍ୱ ମୁକ୍ତ ହୋଇ ପସନ୍ଦ କରିବାକୁ ସାହାଯ୍ୟ କରେ । ଏହି ଅଭ୍ୟାସକୁ ସର୍ତ୍ତକାରୀମାନେ ଆଲୋଚନାକୁ ଉତ୍ସାହିତ କରିବା, ଯୋଗାଯୋଗକୁ ଉତ୍ତୁତ କରିବା ଏବଂ ବ୍ୟକ୍ତିଗତ ଏବଂ ସମ୍ପ୍ରଦାୟ ସ୍ତରରେ ସହଯୋଗକୁ ପ୍ରୋତ୍ସାହିତ କରିବା ପାଇଁ ବ୍ୟବହାର କରିଥିଲେ ।
- (v) **ପର୍ଯ୍ୟବେକ୍ଷଣ ଏବଂ ସାକ୍ଷାତକାର ଉପକରଣ:** ଅଂଶଗ୍ରହଣକାରୀ ପର୍ଯ୍ୟବେକ୍ଷଣ ହେଉଛି ସମାଜବିଜ୍ଞାନୀମାନଙ୍କ ଦ୍ୱାରା ଗୁଣାତ୍ମକ ତଥ୍ୟ ସଂଗ୍ରହ କରିବା ପାଇଁ ବ୍ୟବହୃତ ଏକ କ୍ଷେତ୍ର କୌଶଳ । ଲୋକଙ୍କ ପ୍ରେରଣା ଏବଂ ମନୋଭାବର ଗଭୀର ବୁଝାମଣା ବିକାଶ କରିବା ପାଇଁ ଧାରଣା ଏବଂ ପଦ୍ଧତି ଉପରେ ସମ୍ପୂର୍ଣ୍ଣ ତାଲିମ ପରେ ସର୍ତ୍ତେ ଦଳ ଦ୍ୱାରା ଏହି ପଦ୍ଧତି ବ୍ୟବହାର କରାଯାଇଥିଲା ।
- (vi) **କେନ୍ଦ୍ରିତ ଗୋଷ୍ଠୀ ଆଲୋଚନା:** କେନ୍ଦ୍ରିତ ଗୋଷ୍ଠୀ ଆଲୋଚନା ପ୍ରକ୍ରିୟା ଉପରେ ଆଲୋଚନା କରାଯାଇଛି ।
- (vii) **ଦୁର୍ବଳତା ବିଶ୍ଳେଷଣ:** - ଦୁର୍ବଳତା ବିଶ୍ଳେଷଣ ହେଉଛି ସ୍ଥାନୀୟ ଲୋକଙ୍କୁ ଏକ ସମ୍ପ୍ରଦାୟରେ ସାମାଜିକ ସ୍ତରାକରଣର ଦୁର୍ବଳତା ସଂଗ୍ରହ ଏବଂ ବିଶ୍ଳେଷଣରେ ନିୟୋଜିତ କରିବା ପାଇଁ ଏକ ଦୃଶ୍ୟ କୌଶଳ ଯାହା ସମ୍ପୂର୍ଣ୍ଣ ଗଠନ କରୁଥିବା କାରକଗୁଡ଼ିକ ଉପରେ ଧ୍ୟାନ ଦିଏ, ଯେପରିକି ମାଲିକାନା କିମ୍ବା ଉତ୍ପାଦକ ସମ୍ପତ୍ତି ବ୍ୟବହାର କରିବାର ଅଧିକାର, ସ୍ଥାନୀୟ ଭାବରେ ଶକ୍ତିଶାଳୀ ଲୋକଙ୍କ ସହିତ ସେମାନଙ୍କର ସମ୍ପର୍କ, ଶୁମ୍ଭ, ଆୟ, ରଖିତା, ଇତ୍ୟାଦି । ପରିବାର ସର୍ତ୍ତେ ପ୍ରଶ୍ନାବଳୀରେ ସମ୍ପତ୍ତି ସ୍ଥିତି ଉପରେ ସୂଚନା ସଂଗ୍ରହ କରିବା ପାଇଁ ପାରାମିଟର ଅନ୍ତର୍ଭୁକ୍ତ ।
- (viii) **ସମ୍ବଳଗୁଡ଼ିକର ପ୍ରବେଶ :** - ସମ୍ବଳଗୁଡ଼ିକର ପ୍ରବେଶ ହେଉଛି ଅଧ୍ୟୟନ କ୍ଷେତ୍ରରେ ସମ୍ବଳଗୁଡ଼ିକର ପ୍ରବେଶ ପରିମାଣ ବିଷୟରେ ପରିବାରର ନେତାଙ୍କ ସଚେତନତା ବୃଦ୍ଧି କରି ସୂଚନା ସଂଗ୍ରହ କରିବା ପାଇଁ ବ୍ୟବହୃତ ଅନ୍ୟ ଏକ ଉପକରଣ ।

ଲିଙ୍ଗ, ବୟସ, ବୈବାହିକ ସ୍ଥିତି, ପିତାମାତା, ଇତ୍ୟାଦି ଅନୁସାରେ ପ୍ରବେଶ ଭିନ୍ନ ହୋଇଥାଏ। ଶିକ୍ଷା, ସ୍ୱାସ୍ଥ୍ୟ, ପାଳାୟ ଜଳ, ଦ୍ୟାଜିଂ, ପୋଷ୍ଟ ଏବଂ ଅନ୍ୟାନ୍ୟ ସୁବିଧାଗୁଡ଼ିକର ପ୍ରବେଶ ପରିବାର ମଧ୍ୟରେ ଭିନ୍ନ ଭିନ୍ନ ହୋଇଥାଏ। ସେମାନଙ୍କୁ ପଚରାଯାଇଥିବା ପ୍ରଶ୍ନଗୁଡ଼ିକ ପ୍ରତ୍ୟେକ ପରିବାରର ସମ୍ବଳଗୁଡ଼ିକର ପ୍ରବେଶକୁ ପ୍ରକାଶ କରିଥିଲା।

- (ix) **ସାମାଜିକ ମାନଚିତ୍ରକରଣ:** - ବର୍ଣ୍ଣନାତ୍ମକ ଏବଂ ନିଦାନ ସୂଚନା ଉଭୟ ସଂଗ୍ରହ ପାଇଁ ସାମାଜିକ ମାନଚିତ୍ରକରଣ ଉପକରଣ ବ୍ୟବହାର କରାଯାଇଛି। ଲାଭାର୍ଥୀ ମୂଲ୍ୟାଙ୍କନ (BA) କିମ୍ବା ସମ୍ବଳ ଦାନର ଦ୍ରୁତ ମୂଲ୍ୟାଙ୍କନ (RARE) ର ଅଂଶ ଭାବରେ ଅନେକ ସୂଚକ ଉପରେ ମୂଳ ତଥ୍ୟ ସଂଗ୍ରହ ପାଇଁ ମାନଚିତ୍ର ଅଭ୍ୟାସ ବହୁତ ଉପଯୋଗୀ ଥିଲା। ପ୍ରଭାବିତ ପରିବାର ସହିତ ପ୍ରକଳ୍ପର କେନ୍ଦ୍ର ରେଖା ସହିତ ପ୍ରଭାବିତ ଅଞ୍ଚଳ ଦେଇ ଚାଲିବା, ସାଧାରଣ ସମ୍ପତ୍ତି ଏବଂ ପ୍ରଭାବିତ ପରିବାର ସମ୍ପତ୍ତି ପ୍ରସ୍ତୁତ କରାଯାଇପାରିବ।

୩.୩ ବ୍ୟବହୃତ ନମୁନା ପଦ୍ଧତି

ଜନଗଣନା ପଦ୍ଧତି ଏହି ଅଞ୍ଚଳରେ ସମ୍ଭାବ୍ୟ ପ୍ରଭାବିତ ପରିବାରର ସର୍ତ୍ତେ ପାଇଁ ଘର ଘର ଗଣନାରେ ଗ୍ରହଣ କରାଯାଇଛି। ଶତକଡ଼ା ପ୍ରଭାବିତ ପରିବାର ସର୍ତ୍ତେ ମାଧ୍ୟମରେ ଦଳ ଲୋକମାନେ ଯେଉଁ ପରିସ୍ଥିତିରେ ବାସ କରନ୍ତି - ସେମାନଙ୍କର ସମ୍ପତ୍ତି, ଆୟ, ରଣ, କଲ୍ୟାଣ, ଜନସଂଖ୍ୟାଗତ ବୈଶିଷ୍ଟ୍ୟ, ଆଚରଣକୁ ପ୍ରଭାବିତ କରୁଥିବା ସାମାଜିକ ଏବଂ ସାଂସ୍କୃତିକ କାରଣ, ଏବଂ ସାମାଜିକ ଏବଂ ଆର୍ଥିକ ପରିବର୍ତ୍ତନ ସହିତ ଜଡ଼ିତ ବ୍ୟାପକ ଏବଂ ବିବିଧ ସାମାଜିକ-ଅର୍ଥନୈତିକ-ଜନସଂଖ୍ୟାଗତ ତଥ୍ୟ ସଂଗ୍ରହ କରିଥିଲେ। ସ୍ଥାନର ସର୍ବନିମ୍ନ ୧୦ ପରିବାର ଥିବା ଅଣ-ପ୍ରଭାବିତ ପରିବାରର ଅତିରିକ୍ତ ୫% ପରିବାରକୁ ମଧ୍ୟ ଅନିୟମିତ ନମୁନାକରଣ ପ୍ରକ୍ରିୟା ମାଧ୍ୟମରେ ଚୟନ କରାଯାଇଥିଲା ଏବଂ ସେମାନଙ୍କୁ ମଧ୍ୟ ସର୍ତ୍ତେ କରାଯାଇଥିଲା। ପ୍ରଭାବିତ ପ୍ରକଳ୍ପରୁ ପ୍ରାପ୍ତ ହେବାକୁ ଥିବା ଲାଭ ଏବଂ ପ୍ରଭାବିତ ପ୍ରକଳ୍ପରୁ ହରାଇବାକୁ ଥିବା ସମ୍ପତ୍ତିରୁ ଆଶାକରାଯାଇଥିବା ମୂଲ୍ୟ ମୂଲ୍ୟାଙ୍କନ କରିବା ଗୁରୁତ୍ୱପୂର୍ଣ୍ଣ ଥିଲା। ସର୍ତ୍ତେ ଉପକରଣ ବ୍ୟବହାର କରିବା ପୂର୍ବରୁ ସର୍ତ୍ତେ ପ୍ରଶ୍ନଗୁଡ଼ିକର ପୂର୍ବ-ପରୀକ୍ଷଣ କରାଯାଇଥିଲା। ସ୍ୱେଚ୍ଛାକୃତ ଭାବରେ ପରିବାରବର୍ଗକୁ ପ୍ରଶ୍ନ ପଚରାଯାଇଥିଲା। ଉତ୍ତରଦାତାମାନଙ୍କୁ ସିଧାସଳଖ ତଥ୍ୟ ସଂଗ୍ରହ କରାଯାଇଥିଲା। ପ୍ରାଥମିକ ସଂଗ୍ରହ ପଦ୍ଧତି ଏକ କାଗଜ ପ୍ରଶ୍ନାବଳୀ ଥିଲା ଏବଂ ଉତ୍ତରଦାତାମାନଙ୍କୁ ଜଣେ ଗଣକଙ୍କ ଦ୍ୱାରା ପ୍ରଶ୍ନାବଳୀ ପୂରଣ କରିବାକୁ କୁହାଯାଇଥିଲା। ଏହିପରି ସଂଗୃହିତ ତଥ୍ୟ ମାନୁଆଲୀ ଯାଞ୍ଚ କରାଯାଇଥିଲା ଏବଂ ଯେଉଁଠାରେ ତ୍ରୁଟି କିମ୍ବା ଶୂନ୍ୟତା ମିଳିଲା ସେଠାକାର ସର୍ତ୍ତେ ସୁପରଭାଇଜର ତଥ୍ୟ ପ୍ରବେଶ ଏବଂ ପରିବାରର ପ୍ରୋଫାଇଲ୍ ସିଟ୍ ସୃଷ୍ଟି କରିବା ପୂର୍ବରୁ ଯାଞ୍ଚ କରିଥିଲେ। ତଥ୍ୟ କ୍ୟାପଚର ଏବଂ ପ୍ରାରମ୍ଭିକ ସଫା କରିବା ପରେ, ତଥ୍ୟକୁ ଅନ୍ତିମ ସମୀକ୍ଷା ଏବଂ ଆରୋପଣ ପର୍ଯ୍ୟାୟ ପର୍ଯ୍ୟନ୍ତ ପ୍ରକ୍ରିୟାକରଣ କରାଯାଇଥିଲା। ଅନ୍ତିମ ସମୀକ୍ଷା ଅବୈଧ ପ୍ରତିକ୍ରିୟା ଏବଂ ଅସଙ୍ଗତି ଚିହ୍ନଟ କରିଥିଲା। ଉତ୍ତର ନ ଥିବା ପ୍ରଶ୍ନଗୁଡ଼ିକୁ ମଧ୍ୟ ଚିହ୍ନଟ କରାଯାଇଥିଲା। ପର୍ଯ୍ୟବେକ୍ଷକଙ୍କ ଦ୍ୱାରା ଆରୋପଣ ଏହି ଅନୁପସ୍ଥିତି, ଅବୈଧ କିମ୍ବା ଅସଙ୍ଗତ ପ୍ରତିକ୍ରିୟାଗୁଡ଼ିକୁ ପ୍ରଶଂସନୀୟ ମୂଲ୍ୟ ସହିତ ବଦଳାଯାଇଥିଲା। ସଠିକ୍ ଭାବରେ କାର୍ଯ୍ୟକାରୀ ହେଲେ, ଆରୋପଣ ଅଣ-ପ୍ରତିକ୍ରିୟାଗୁଡ଼ିକୁ ପ୍ରଶଂସନୀୟ ପ୍ରତିକ୍ରିୟା ସହିତ ପରିବର୍ତ୍ତିତ କରି ତଥ୍ୟ ଗୁଣବତ୍ତା ଉନ୍ନତ କରିପାରିବ ଯାହା ଉତ୍ତରଦାତାମାନେ ପ୍ରଶ୍ନର ଉତ୍ତର ଦେଇଥାନ୍ତେ ଯଦି ସେମାନେ ଦେଇଥାନ୍ତେ। କିଛି କାରଣରୁ ଉତ୍ତରଦାତାମାନେ ଅନୁପସ୍ଥିତ ଥିବାରୁ କିଛି ପରିବାର ତଥ୍ୟକୁ ଆରୋପ କରିବା ପାଇଁ ନିକଟତମ-ପଡ଼ୋଶୀ ପଦ୍ଧତି ବ୍ୟବହାର କରାଯାଇଥିଲା। ଅଣ-ପ୍ରତିକ୍ରିୟାର ଚିହ୍ନରେ ଏହି ପଦ୍ଧତି ବହୁଳ ଭାବରେ ବ୍ୟବହୃତ ହୁଏ। ତଥ୍ୟ ସ୍ଥିର ଏବଂ ନିର୍ଭରଯୋଗ୍ୟ ବୋଲି ନିଶ୍ଚିତ କରିବା ପାଇଁ ଯାଞ୍ଚ ପରେ ଚୂଡ଼ାନ୍ତ ଆକଳନ ପ୍ରମାଣିତ ହୋଇଥିଲା।

ସର୍ବେକ୍ଷଣର ଦ୍ୱିତୀୟ ସେଟ୍ ପ୍ରଭାବିତ ହେବାର ସମ୍ଭାବନା ଥିବା ସାଧାରଣ ସମ୍ପତ୍ତି / ଭିତ୍ତିଭୂମି / ସମ୍ବଳଗୁଡ଼ିକର ସର୍ବେକ୍ଷଣ ସହିତ ଜଡ଼ିତ । ସାଧାରଣ ଭିତ୍ତିଭୂମି ସର୍ତ୍ତେର ଉଦ୍ଦେଶ୍ୟ ହେଉଛି ଉପଯୁକ୍ତ ମାନଦଣ୍ଡ ନିର୍ଦ୍ଧାରଣ ସୁନିଶ୍ଚିତ କରିବା। ଓଡ଼ିଶା ରାଜ୍ୟ ଗବେଷଣା ଏବଂ ଗବେଷଣା ନୀତି ଅନୁଯାୟୀ, ସାମାଜିକ-ସାଂସ୍କୃତିକ, ସମ୍ବଳ ମ୍ୟାପିଂ ଏବଂ ଭିତ୍ତିଭୂମି ସର୍ତ୍ତେ ସ୍କୁଲ କୋଠା, କୁବ ହାଉସ, ହସ୍ପିଟାଲ, ଷାଫ୍ କୋଠା, ବୈଦ୍ୟୁତିକ ସ୍ଥାପନ, ପୂଜା ସ୍ଥାନ (ଗୁଡ଼ିକ) ପରି 'ସାର୍ବଜନୀନ ସମ୍ପତ୍ତି'ର ସମସ୍ତ କ୍ଷତିକୁ ଅନ୍ତର୍ଭୁକ୍ତ କରିବା ପାଇଁ କରାଯାଇଛି। ଅଧିକ ସାମାଜିକ ପ୍ରଭାବ ମୂଲ୍ୟାଙ୍କନ ସମସ୍ତ ସାର୍ବଜନୀନ ଏବଂ ସାର୍ବଜନୀନ ସମ୍ପତ୍ତି, ସମ୍ପତ୍ତି ଏବଂ ଭିତ୍ତିଭୂମି ଉପରେ ପ୍ରକଳ୍ପର ପ୍ରଭାବକୁ ବିଚାରକୁ ନିଆଯାଇଛି; ବିଶେଷକରି, 'ରାଷ୍ଟ୍ର, ସାର୍ବଜନୀନ ପରିବହନ, ହେନେଜ୍, ପରିମଳ, ନିରାପଦ ପାଳାୟ ଜଳର ଉତ୍ପାଦନ, ସାର୍ବଜନୀନ ପୋଖରୀ, ସାର୍ବଜନୀନ ଉପଯୋଗୀତା, ସ୍ୱାସ୍ଥ୍ୟସେବା ସୁବିଧା, ସ୍କୁଲ ଏବଂ ଶିକ୍ଷାଗତ

ସୁବିଧା, ପୂଜାସ୍ଥଳ, କବଚ ଏବଂ ଶୁଶ୍ରାବ ରୂମ୍, ଇତ୍ୟାଦି । ସ୍ଥାନୀୟ ଭାବରେ ଉପଲବ୍ଧ ଭୌତିକ ଭିତ୍ତିଭୂମି ଚିହ୍ନଟ ଏବଂ ସର୍ବେକ୍ଷଣ ପାଇଁ ନିମ୍ନଲିଖିତ ଚିନୋଟି ନିର୍ଦ୍ଦିଷ୍ଟ ପଦ୍ଧତି ଗ୍ରହଣ କରାଯାଇଛି (i) ଷାଢ଼ ଓଭର ସର୍ଭେ କିମ୍ବ ଘୋପିଂ, (ii) ସମ୍ବଲପୁର ସାମାଜିକ ନ୍ୟାସିଂ ଏବଂ (iii) କେନ୍ଦ୍ରିତ ଗୋଷ୍ଠୀ ଆଲୋଚନା ।

ଷାଢ଼ ଓଭର ସର୍ଭେରେ ସର୍ଭେକାରୀମାନେ ସାମିଲ ଅଛନ୍ତି ଯେଉଁମାନେ ସମସ୍ତ ପ୍ରଭାବ କ୍ଷେତ୍ରକୁ ଶାରୀରିକ ଭାବରେ ଚାଲି ଚାଲି ପର୍ଯ୍ୟବେକ୍ଷଣ କରନ୍ତି ଏବଂ ବିଭିନ୍ନ ଭୌଗୋଳିକ ବୈଶିଷ୍ଟ୍ୟଗୁଡ଼ିକୁ ସଚର୍ଚ୍ଚାର ସହିତ ଏବଂ ବ୍ୟବସ୍ଥିତ ଭାବରେ ଲକ୍ଷ୍ୟ କରନ୍ତି, ଯେପରିକି: (i) ଗ୍ରାମର କ୍ଷେତ୍ର ବୈଶିଷ୍ଟ୍ୟ/ଲୋଆଉଟ୍ ଯେଉଁଥିରେ ଭୌଗୋଳିକ ପରିବେଶ, ବସତି କାଷ୍ଠା, ଆବାସ, ପ୍ରକାର ଅନ୍ତର୍ଭୁକ୍ତ । (ii) ରାସ୍ତାର ପ୍ରକାର: ଏଥିରେ ଜମି, ଘର, ଜଙ୍ଗଲ, ଚରାଭୂମି, ଅନ୍ୟାନ୍ୟ ଅଞ୍ଚଳ ଏବଂ ସହରକୁ ଯାଇଥିବା ଆଭ୍ୟନ୍ତରୀଣ ଏବଂ ବାହ୍ୟ ରାସ୍ତା ଅନ୍ତର୍ଭୁକ୍ତ । (iii) ଜଳାଶୟ: ନଦୀ, ଝରଣା, ଟାଙ୍କି, ପାଉଁ ପାଣି, ହ୍ୟାଣ୍ଡପମ୍ପ, ମାଛ ଧରିବା ପୋଖରୀ, ମନ୍ଦିର ପୋଖରୀ, ବୃଦ୍ଧ (ସମ୍ପ୍ରଦାୟ ମାଲିକାନା, ଜାତି ଗୋଷ୍ଠୀ ମାଲିକାନା, ଅନ୍ୟାନ୍ୟ ଅନ୍ତର୍ଭୁକ୍ତ), ବୋରଖେଲ, ଜଳ ଗୁଣବତ୍ତା ଏବଂ ଜଳ ଉପଲବ୍ଧତା ଏବଂ ଜଳ ଗୁଣବତ୍ତାରେ ଉତ୍ତୁକାଳୀନ ପରିବର୍ତ୍ତନ । (iv) ଜଙ୍ଗଲ ଏବଂ ଚାରଣଭୂମି: ଉପଲବ୍ଧ କିମ୍ବ ନାହିଁ, ସେମାନଙ୍କର ବ୍ୟବହାର ଅନୁମତିପ୍ରାପ୍ତ କିମ୍ବ ନାହିଁ, ସେମାନଙ୍କର ପରିସର, ପ୍ରତ୍ୟେକ ଉତ୍ତୁ ପାଇଁ ଲୋକ ଏବଂ ଗୋରୁକ ସ୍ଥାନୀୟ ଆବଶ୍ୟକତା ପାଇଁ ପର୍ଯ୍ୟାପ୍ତତା, ଗଛ ପ୍ରକାରି ଏବଂ ଘାସ ଏବଂ ଉତ୍ତୁ ଅନୁଯାୟୀ ସ୍ଥାନୀୟ ବୃକ୍ଷ ସହିତ ସେମାନଙ୍କର ସମ୍ପର୍କ; ଉଦ୍ଭିଦ ଏବଂ ପ୍ରାଣୀ, କାଠ ଏବଂ କୋଠା । (v) କୃଷି ଜମି: ପରିସର, ପ୍ରକାର, ଫସଲ କାଷ୍ଠା, ଜଳସେଚିତ କିମ୍ବ ଶୁଷ୍କ, ବୃକ୍ଷରୋପଣ କିମ୍ବ ଉତ୍ତୁକାଳୀନ ଫସଲ, ସ୍ଥାନୀୟ ଜନସଂଖ୍ୟା ପାଇଁ ପର୍ଯ୍ୟାପ୍ତତା । (vi) ପଥର ଏବଂ ପଥର ଖଣି, ବାଲି ଏବଂ ବାଲି ଖଣି, ଇଟା ଏବଂ ଇଟା ଭାଟି, ସ୍ଥାନୀୟ କୋଠା ପ୍ରକାର ଏବଂ ସ୍ଥାପତ୍ୟ ଏବଂ ସମ୍ପର୍କିତ ବୃକ୍ଷ ସହିତ ସେମାନଙ୍କର ସମ୍ପର୍କ । (vii) ଭୂମିର ରୂପ, ଭୂମି କାଲ, ଝରଣାର ଦିଗ, ଜଳବନ୍ଧା, ଗାଁର ବନ୍ୟା ପ୍ରବଣତା କିମ୍ବ ପାଣିର ଅଭାବ, ପାହାଡ଼ିଆ, ସମତଳ କିମ୍ବ ଉପକୂଳବର୍ତ୍ତୀ ପରିସ୍ଥିତି, ଉଦ୍ଭିଦ ଏବଂ ପ୍ରାଣୀ ଯେପରିକି ସେଗୁଡ଼ିକ ଗ୍ରାମ/ସହରର ବୃକ୍ଷ ସହିତ ଜଡ଼ିତ ଉଦାହରଣ ସ୍ୱରୂପ ଛେଳି, ମାଛପାଳନ, ମେଣ୍ଟା ପାଳନ, ଦୁଗ୍ଧ ଉତ୍ପାଦନ ଏବଂ ଗୋରୁ ଏବଂ କୃଷି, ବଗିଚାରେ ହାତୁ ଶକ୍ତି ସହିତ ସେମାନଙ୍କର ସମ୍ପର୍କ ଏବଂ ଫଳ ବଜାର, ଶାଢ଼ଳ ସଂରକ୍ଷଣ ଏବଂ ଫଳ ପ୍ରକ୍ରିୟାକରଣ ଇତ୍ୟାଦି ସହିତ ସେମାନଙ୍କର ସମ୍ପର୍କ । (viii) ବିଦ୍ୟାଳୟ, ମନ୍ଦିର/ଧାର୍ମିକ ସ୍ଥାନ, ସରକାରୀ କୋଠା, ଦୋକାନ ଏବଂ ବଜାର ଭଳି ବିଦ୍ୟମାନ କୋଠା; (ix) ପବିତ୍ର ସ୍ଥାନ, ଶୁଶ୍ରାବ କ୍ଷେତ୍ର, ଖେଳ ପଡ଼ିଆ, ଗୋରୁ ପୋଖରୀ, ଯାତ୍ରା ପଡ଼ିଆ, ଆଖଡ଼ା, ଉଦ୍ୟାନ ଏବଂ ପାର୍କ । (x) ଅପତୟ ନିଷ୍ଠାସନ: ଗୋରୁ, ମଣିଷ ଏବଂ ଅନ୍ୟାନ୍ୟ ଅପତୟ ।

ସମ୍ବଲ ମାନଚିତ୍ର: ପ୍ରଭାବିତ ଗ୍ରାମଗୁଡ଼ିକରେ ଅନ୍ୟାନ୍ୟ ବିଦ୍ୟମାନ ସମ୍ବଲ ଏବଂ ସେମାନଙ୍କର ପର୍ଯ୍ୟାପ୍ତତା ଚିହ୍ନଟ କରିବା ପାଇଁ ସମ୍ବଲ ମାନଚିତ୍ର କରାଯାଇଥିଲା । ଏହି ସମ୍ବଲଗୁଡ଼ିକ ମଧ୍ୟରେ ଅନ୍ତର୍ଭୁକ୍ତ: (କ) ବିଦ୍ୟୁତ୍- ଜଳ ବିଦ୍ୟୁତ୍ / ପରମାଣୁ ଶକ୍ତି / କୋଇଲା ଆଧାରିତ / କାଠ ଆଧାରିତ / ବାୟୋଗ୍ୟାସ୍ ଇତ୍ୟାଦି, ଯାହା ଆଲୋକ, ରୋଷେଇ ଏବଂ ଅନ୍ୟାନ୍ୟ ଘରୋଇ ଉଦ୍ଦେଶ୍ୟର ମୁଖ୍ୟ ଉତ୍ସ । ପ୍ରତ୍ୟେକ ପ୍ରକାର ବିଷୟରେ ପଚାରନ୍ତୁ ଯେ ଏକାଧିକ ଉତ୍ସ ବ୍ୟବହାର କରାଯାଇପାରିବ, ସମସ୍ତ ଉତ୍ତୁରେ ଉପଲବ୍ଧତା, (ଖ) ପରିବହନ ସୁବିଧା ଯେପରିକି ସଡ଼କ ପରିବହନ, ରେଳପଥ; (ଗ) ଯୋଗାଯୋଗ ସୁବିଧା ଯେପରିକି ଟେଲିଫୋନ୍, ଡାକଘର, ଇ-ମେଲ୍ ସୁବିଧା, ସାଟେଲାଇଟ୍ ସକ୍ଷମ ମୋବାଇଲ୍ ଫୋନ୍, ଟେଲିଭିଜନ ଏବଂ ରେଡିଓ, ଖବରକାଗଜ ଏବଂ ପତ୍ରିକା; (ଘ) ବ୍ୟାଙ୍କିଂ ସଂସ୍ଥା ଏବଂ ଉଣ୍ଡ ସୁବିଧା, ଉଣ୍ଡ ସମବାୟ ସମିତି, ମହାଜନ, ସ୍ୱୟଂ ସହାୟକ ଗୋଷ୍ଠୀ; (ଙ) ମାର୍କେଟିଂ ନେଟୱାର୍କ, ଦୋକାନ ଏବଂ ସେବା, ବ୍ୟବସାୟ ଏବଂ ଶିଳ୍ପ, ଉଚିତ ମୂଲ୍ୟ ଦୋକାନ, କ୍ଷୀର ସମବାୟ ସମିତି, ଗୋରୁ ବଜାର, ପୋଖରୀ; ପ୍ରଭାବିତ ଅଞ୍ଚଳରେ / ଆଖପାଖ ଗାଁରେ ଏବଂ ଆଖପାଖ ଗାଁରେ ଚୋପି; (ଚ) ଚଳକୁ ଯାଆନ୍ତୁ ଏବଂ ଶାଢ଼ଳ ସଂରକ୍ଷଣ ସୁବିଧା; (ଛ) ମରଦା ମିଲ୍, ସା' ମିଲ୍, ପାଉଣିଂ ମିଲ୍; (ଜ) ଖଣି ଖନନ ସ୍ଥାନ; (ଝ) ଇଟା ଗଦା; କାଠ ଜମି; (ଞ) ଡାକର, ହସ୍ତିଚାଳ, ସୁଲ, ହାଇସୁଲ, କଲେଜ ଭଳି ସ୍ୱାସ୍ଥ୍ୟ ଏବଂ ଶିକ୍ଷାଗତ ସୁବିଧା । (କ) ଶୁଶ୍ରାବ ରୂମ୍; ପ୍ଲାଟଫର୍ମ, ସେଡ୍ (ବର୍ଷା ସମୟରେ ବ୍ୟବହାର ପାଇଁ) ଜଳ ଉତ୍ସ ପାଇପ୍/ପୁଞ୍ଜରିଣା, ଶବଦାହ ପାଇଁ କାଠର ଉପଲବ୍ଧତା, ଗ୍ରାମ ଏବଂ ଅନ୍ୟାନ୍ୟ ଗୁରୁତ୍ୱପୂର୍ଣ୍ଣ ଭିତ୍ତିଭୂମି ଏବଂ କିମ୍ବ ସାମାଜିକ କିମ୍ବ ସାଂସ୍କୃତିକ ସମ୍ପର୍କ ସମ୍ବନ୍ଧରେ ସ୍ଥାନ । (ଠ) ପରିମଳ ଏବଂ ବର୍ଜ୍ୟବସ୍ତୁ ନିଷ୍ଠାସନ:

ଯେଉଁଠାରେ ଖୋଲା ମଳତ୍ୟାଗ ଲକ୍ଷ୍ୟ କରାଯାଇଛି, ସେଠାରେ ସ୍ୱଳ୍ପ ଭାରତ ମିଶ୍ର କିମ୍ବା ଏପରି ଅନ୍ୟ କୌଣସି ଯୋଜନା ଅଧୀନରେ ପୁରୁଷ, ମହିଳା ଏବଂ ଛାତ୍ରଙ୍କ ପାଇଁ ଶୈତାଳୟର ଆବଶ୍ୟକତା ଯୋଜନାରେ ଚିହ୍ନଟ କରାଯାଇଛି।

ତୃତୀୟ ସର୍ତ୍ତେ ପ୍ରଭାବିତ ଗ୍ରାମଗୁଡ଼ିକର ସାମାଜିକ-ସାଂସ୍କୃତିକ ସର୍ତ୍ତେ ସହିତ ଜଡ଼ିତ ଥିଲା । ପ୍ରକଳ୍ପର ପ୍ରଭାବ କ୍ଷେତ୍ରରେ ସାମାଜିକ-ସାଂସ୍କୃତିକ ଉପାଦାନଗୁଡ଼ିକୁ ଚିହ୍ନଟ ଏବଂ ସ୍ଥାନ ନିରୂପଣ କରିବାରେ ସର୍ବେକ୍ଷଣକାରୀମାନେ ସବୁଠାରୁ କଷ୍ଟକର ସମୟର ସମ୍ପୂର୍ଣ୍ଣ ହୋଇଥିଲେ।

୩.୪ ସୂଚନା କିମ୍ବା ତଥ୍ୟ ଉତ୍ସର ସମୀକ୍ଷା

ସର୍ତ୍ତେ ବଳ NCDS ଏବଂ ଜିଲ୍ଲା ପ୍ରଶାସନର ପ୍ରକଳ୍ପ କର୍ତ୍ତୃପକ୍ଷ, ଧର୍ମ, ଲିଙ୍ଗ, ଦାରିଦ୍ର୍ୟ ସାମାରେଖ୍ୟା ଚଳେ ଥିବା ବ୍ୟକ୍ତି, ଅନୁସୂଚିତ ଜାତି, ଅନୁସୂଚିତ ଜନଜାତି ଏବଂ OBC କଠାରୁ ଅଧିଗ୍ରହଣ ହେବାକୁ ଥିବା ଜମି ବିଷୟରେ ସୂଚନା ସଂଗ୍ରହ କରିଥିଲେ, ଯାହାକୁ ନିର୍ଦ୍ଧାରଣଯୋଗ୍ୟତା ପାଇଁ କ୍ରମ ଚେକିଂ ପାଇଁ ବ୍ୟବହାର କରାଯାଇଥିଲା। ଏହି ସମୀକ୍ଷା ସର୍ତ୍ତେ ବଳକୁ ପରିବାର ଏବଂ କ୍ଷେତ୍ର ଭିତ୍ତିଭୂମି ସର୍ତ୍ତେ ଏବଂ ସମ୍ବନ୍ଧିତ ଅଂଶଗ୍ରହଣ ପଦ୍ଧତି ମାଧ୍ୟମରେ ଅତିରିକ୍ତ ପ୍ରାଥମିକ ତଥ୍ୟ ସଂଗ୍ରହ କରିବାରେ ସାହାଯ୍ୟ କରିଥିଲା।

୩.୫ କେନ୍ଦ୍ରିତ ଗୋଷ୍ଠୀ ଆଲୋଚନା (କେନ୍ଦ୍ରିତ ଗୋଷ୍ଠୀ ଆଲୋଚନା)

ସାମାଜିକ ପ୍ରଭାବ ମୂଲ୍ୟାଙ୍କନ (ସାମାଜିକ ପ୍ରଭାବ) କୁ ୨୦୧୩ ଆଇନର ଏକ ପ୍ରକ୍ରିୟା ଭାବରେ ସ୍ଥିର କରାଯାଇଛି ଯାହା ଦ୍ୱାରା ସାଧାରଣ ଉଦ୍ଦେଶ୍ୟ ପାଇଁ ବ୍ୟକ୍ତିଗତ ସମ୍ପତ୍ତି ଅଧିଗ୍ରହଣ କରିବା ପୂର୍ବରୁ ପ୍ରକଳ୍ପର ସକାରାତ୍ମକ ଏବଂ ନକାରାତ୍ମକ ପ୍ରଭାବ ଅଧ୍ୟୟନ କରାଯାଇପାରିବ। ତୁମ୍ଭେ ଅଧିଗ୍ରହଣ ମାମଲାରେ ଜନସାଧାରଣଙ୍କ ଅଂଶଗ୍ରହଣ ଏବଂ ପରାମର୍ଶ ସାମାଜିକ ପ୍ରଭାବ ପ୍ରକ୍ରିୟାର ଏକ ଅଂଶ ଥିଲା। ପୂର୍ବରୁ, ଜନସାଧାରଣଙ୍କ ଅଂଶଗ୍ରହଣର ଲାଭକୁ ପ୍ରାୟତଃ ଗ୍ରହଣ କରାଯାଏ, ଏବଂ ଆଂଶିକ ଭାବରେ ଏହି କାରଣରୁ ଅଧିକ ଜନସାଧାରଣ ପରାମର୍ଶ ପାଇଁ ମୂଳ ଯୁକ୍ତି କେତେକ ସମୟରେ ଖରାପ ଭାବରେ ସ୍ପଷ୍ଟ କରାଯାଏ, ଯାହା ଫଳରେ ପ୍ରକଳ୍ପ ପ୍ରଭାବିତ ପରିବାରର ଉଦ୍ଦେଶ୍ୟ ନିର୍ଣ୍ଣୟ କରିବା କଷ୍ଟକର ହୋଇପଡ଼େ। ସାମାଜିକ ପ୍ରଭାବ କାର୍ଯ୍ୟରେ ଜନସାଧାରଣଙ୍କ ଅଂଶଗ୍ରହଣର ଉଦ୍ଦେଶ୍ୟ ହେଉଛି ସମ୍ପ୍ରଦାୟକୁ ସକାରାତ୍ମକ ଏବଂ ନକାରାତ୍ମକ ଉଭୟ ପ୍ରସଙ୍ଗ ଉଠାଇବାର ସୁଯୋଗ ମିଳିବ। ପ୍ରାରମ୍ଭିକ ଜନସାଧାରଣ ପରାମର୍ଶ ଅର୍ଥ ହେଉଛି ଅଧିଗ୍ରହଣକାରୀ ସଂସ୍ଥା ଏବଂ ଜମି ମାଲିକଙ୍କ ମଧ୍ୟରେ ବୃହତ୍ ଶୀଘ୍ର ସମାଧାନ ଯାହା ଦୀର୍ଘକାଳୀନ ମୁକାବିଲା ଏବଂ ମକଦ୍ଦମାକୁ ଏଡାଇବା। ପ୍ରତ୍ୟେକ ପ୍ରକଳ୍ପର କିଛି ସାମାଜିକ ପ୍ରଭାବ ଥାଏ ଯାହାକୁ ଶୀଘ୍ର ଚିହ୍ନଟ କରିବାକୁ ହେବ, ଏପରି ପ୍ରଭାବ ଉପରେ ଏକେନିଗୁଡ଼ିକଠାରୁ ସହମତି ନିଅନ୍ତୁ ଏବଂ ନକାରାତ୍ମକ ପ୍ରଭାବକୁ ହ୍ରାସ କରିବା ପାଇଁ ଅଧିଗ୍ରହଣକାରୀ ସଂସ୍ଥାକୁ ପରାମର୍ଶ ଦିଅନ୍ତୁ। ଏହା ହୋଇଗଲେ, ପ୍ରକଳ୍ପଟି ମୌଳିକ ଭାବରେ ସୁସ୍ଥ ବୋଲି ଧରି, ଉତ୍ତ୍ୱଳ, ପ୍ରଶମନ ଏବଂ କ୍ଷତିପୂରଣ ଉପଯୁକ୍ତ ଭାବରେ ପ୍ରସାରିତ କରାଯାଇପାରିବ। ଏହି ଅଧ୍ୟୟନରେ ପ୍ରକ୍ରିୟା ଏବଂ ପଦ୍ଧତିଗୁଡ଼ିକୁ ଦୁଇଟି ଭାଗରେ ବିସ୍ତାରିତ ଭାବରେ ବର୍ଣ୍ଣନା କରାଯାଇଛି, ଯଥା କେନ୍ଦ୍ରିତ ଗୋଷ୍ଠୀ ଆଲୋଚନା ବୈଠକ ଏବଂ ସ୍ଥାୟୀ ସାମାଜିକ ପ୍ରଭାବ ରିପୋର୍ଟକୁ ପୂର୍ବ-ସୂଚିତ ଶୁଣାଣିରେ ଜନସାଧାରଣଙ୍କ ନିକଟରେ ଉପସ୍ଥାପିତ କରିବା ପରେ ସାଧାରଣ ପରାମର୍ଶ।

କେନ୍ଦ୍ରିତ ଗୋଷ୍ଠୀ ଆଲୋଚନାର ଉଦ୍ଦେଶ୍ୟ

ପ୍ରକଳ୍ପ ଦ୍ୱାରା ପ୍ରତ୍ୟକ୍ଷ ଏବଂ ପରୋକ୍ଷ ଭାବରେ ପ୍ରଭାବିତ ଲୋକଙ୍କ ସହିତ ବ୍ୟାପକ ପରାମର୍ଶ ପ୍ରକ୍ରିୟାର ଏକ ଅଂଶ ଭାବରେ କେନ୍ଦ୍ରିତ ଗୋଷ୍ଠୀ ଆଲୋଚନା କରାଯାଇଥିଲା । ଉଦ୍ଦେଶ୍ୟ ଥିଲା: (i) ପ୍ରସାରିତ ପ୍ରକଳ୍ପର ଗୁରୁତ୍ୱ ବିଷୟରେ ସମ୍ପ୍ରଦାୟର ସଦସ୍ୟମାନଙ୍କୁ ଅବଗତ କରାଇବା। ଏବଂ ଏହି ପ୍ରକ୍ରିୟାରେ ଏହି ଉଦ୍ଦେଶ୍ୟରେ ଅଧିଗ୍ରହଣ ହେବାକୁ ଥିବା ବ୍ୟକ୍ତିଗତ ଏବଂ ସାଧାରଣ ଜମିର ପରିମାଣ, ଯେଉଁଠିରେ ସେମାନଙ୍କ କୃଷି ଜମି ହରାଇଥିବା ପରିବାରର ନାମ ଅନ୍ତର୍ଭୁକ୍ତ; (ii) ପ୍ରକଳ୍ପ କେଉଁ ଅଞ୍ଚଳ ବିଷୟରେ ସଚେତନ କି ନାହିଁ ତାହା ଯାଞ୍ଚ କରିବା (iii) ସେମାନେ ସମ୍ପ୍ରତି ପ୍ରଶାନ୍ତ ତୁମ୍ଭେ ଅଧିଗ୍ରହଣ ଆଇନ/ନିୟମ ବିଷୟରେ ସଚେତନ କି ନାହିଁ ଯାଞ୍ଚ କରିବା ସହିତ ସେମାନଙ୍କୁ ଉକ୍ତ ଆଇନ/ନିୟମର ଗୁରୁତ୍ୱପୂର୍ଣ୍ଣ ବ୍ୟବସ୍ଥା ବିଷୟରେ ଅବଗତ କରାଇବା; (iv) ପ୍ରସାରିତ ତୁମ୍ଭେ ଅଧିଗ୍ରହଣ ସହିତ ଜଡ଼ିତ ବିଭିନ୍ନ ସମସ୍ୟା ଏବଂ ତ୍ୟାଲେକ୍ସଗୁଡ଼ିକୁ ଚିହ୍ନଟ କରିବା, ଯେଉଁଠିରେ ସ୍ଥାନୀୟ

ଅଞ୍ଚଳ, ସାଧାରଣ ସମ୍ପତ୍ତି ସମ୍ପଦ, ପରିବେଶ, ଅର୍ଥନୀତି, ଅଞ୍ଚଳର ଜନସଂଖ୍ୟା, ସେମାନଙ୍କର ଜୀବନ ଏବଂ ଜୀବିକା, ସାମାଜିକ ଭିତ୍ତିଭୂମି, ଶିକ୍ଷା, ସ୍ୱାସ୍ଥ୍ୟ ଏବଂ ସଂସ୍କୃତି ଇତ୍ୟାଦି ଉପରେ ଏହାର ସାମାଜିକ ପ୍ରଭାବ (ସ୍ୱସ୍ତକାଳୀନ ଏବଂ ଦୀର୍ଘକାଳୀନ ଭାବରେ) ଅତ୍ୟନ୍ତ; (v) ସେମାନଙ୍କର ଜମି ହରାଇଥିବା ପରିବାର ଏବଂ ସାଧାରଣ ସମ୍ପତ୍ତି ସମ୍ପଦ (CPR) କ୍ଷତି ଯୋଗୁଁ ନବୀକରଣ ପ୍ରଭାବର ସମ୍ପୂର୍ଣ୍ଣାନ୍ତ ହେବାର ସମ୍ଭାବନା ଥିବା ପରୋକ୍ଷ ଭାବରେ ପ୍ରଭାବିତ ପରିବାରଗୁଡ଼ିକୁ ଚିହ୍ନଟ କରିବା; (vi) ମିଶ୍ରଣ ସମସ୍ୟା ଏବଂ ଚ୍ୟାଲେଞ୍ଜର ମୁକାବିଲା ପାଇଁ ପ୍ରକଳ୍ପ ବିଷୟରେ ସମ୍ପ୍ରଦାୟ ମତାମତ ପାଇବା; ଏବଂ (vii) ସାଧାରଣ ଭାବରେ ସମ୍ପ୍ରଦାୟ ଏବଂ ବିଶେଷକରି ପରିବାର ପ୍ରସ୍ତାବିତ ପ୍ରକଳ୍ପ ପାଇଁ ସେମାନଙ୍କର ଜମି ବାଣ୍ଟିବାକୁ ଉତ୍ସୁକ କି ନାହିଁ ତାହା ମୂଲ୍ୟାଙ୍କନ କରିବା।

ଅଧ୍ୟୟନ ସ୍ଥାନଗୁଡ଼ିକରେ ଗୋଟିଏ ଦିନ ଧରି ଫୋକସ୍ ଗ୍ରୁପ୍ ଆଲୋଚନା ସମାପ୍ତ ହୋଇଛି। କେନ୍ଦ୍ରିତ ଗୋଷ୍ଠୀ ଆଲୋଚନା ରେ ଆଲୋଚନାର ସଂକ୍ଷିପ୍ତ ରେକର୍ଡ୍ ନୋଟ୍ ପ୍ରଦାନ କରାଯାଇଛି। କେନ୍ଦ୍ରିତ ଗୋଷ୍ଠୀ ଆଲୋଚନା ପ୍ରଭାବିତ ଜମି ମାଲିକମାନଙ୍କ ସହିତ ପରିଚାଳନା କରାଯାଇଥିଲା ଯେଉଁଥିରେ ବିଭିନ୍ନ ଜାତି, ଶିକ୍ଷିତ ଏବଂ ଅଶିକ୍ଷିତ, ନିୟୁତ୍ରିପ୍ରାପ୍ତ ଏବଂ ବେକାର ଏବଂ ସେବାଧାରୀ, ବୃଦ୍ଧ ଏବଂ ଯୁବକ ଇତ୍ୟାଦି ପ୍ରଭାବିତ ଏବଂ ଅଣ-ପ୍ରଭାବିତ ପରିବାରର ପ୍ରତିନିଧିମାନେ ସାମିଲ ଥିଲେ। ଏହି ଅଞ୍ଚଳର କେନ୍ଦ୍ରିତ ଗୋଷ୍ଠୀ ଆଲୋଚନା ରେ ଅଂଶଗ୍ରହଣ କରିଥିବା ଜନପ୍ରତିନିଧିଙ୍କ ଚାଲିବା ଏବଂ ପ୍ରାସଙ୍ଗିକ ଡକ୍ୟୁମେଣ୍ଟ ପ୍ରଦାନ କରାଯାଇଛି .. କେନ୍ଦ୍ରିତ ଗୋଷ୍ଠୀ ଆଲୋଚନା ସୂଚୀ ଉପରେ ଏକ ସଂକ୍ଷିପ୍ତ ବିବରଣୀ ନିମ୍ନରେ ପ୍ରଦାନ କରାଯାଇଛି:

ଅଂଶୀକାରମାନେ:

ପ୍ରଭାବିତ ଏବଂ ଅଣ-ପ୍ରଭାବିତ ପରିବାରର ପ୍ରତିନିଧିମାନଙ୍କୁ ନେଇ ଗଠିତ ଅଞ୍ଚଳକୁ ନେଇ କେନ୍ଦ୍ରିତ ଗୋଷ୍ଠୀ ଆଲୋଚନା କରାଯାଇଥିଲା। ଯେଉଁ କେନ୍ଦ୍ରିତ ଗୋଷ୍ଠୀ ଆଲୋଚନା ହିତାଧିକାରୀମାନଙ୍କଠାରୁ ପ୍ରଭାବ ସୂଚନା ମଗାଯାଇଥିଲା ସେମାନଙ୍କୁ ନିମ୍ନଲିଖିତ ଭାବରେ ବର୍ଗୀକୃତ କରାଯାଇପାରେ: (୧) ପ୍ରତ୍ୟକ୍ଷ ଭାବରେ ପ୍ରଭାବିତ ପରିବାର (ପୁରୁଷ ଏବଂ ମହିଳା, ବୟସ୍କ ଏବଂ ଯୁବକ ସଦସ୍ୟ); (୨) ପ୍ରଭାବିତ ହୋଇନପାରନ୍ତି (ପରୋକ୍ଷ ଭାବରେ ପ୍ରଭାବିତ ହୋଇପାରନ୍ତି) ସଦସ୍ୟ; (୩) ମତାମତ ନିର୍ମାତା ଏବଂ ନେତା ଯେପରିକି ସ୍କୁଲ ଶିକ୍ଷକ, ଅବସରପ୍ରାପ୍ତ ସରକାରୀ ଏବଂ ଅଣସରକାରୀ କର୍ମଚାରୀ, ପୁରୁଷ ଏବଂ ମହିଳା ଭଭୟ; (୪) ମହିଳା SHG ସଦସ୍ୟ ଏବଂ SHG କାର୍ଯ୍ୟକର୍ତ୍ତା; (୫) ସ୍ୱର୍ଗତ ସଦସ୍ୟ ଏବଂ ବିଭିନ୍ନ ସମ୍ପ୍ରଦାୟ ଗୋଷ୍ଠୀର ସଦସ୍ୟ। ସୁବିଧାବାଚୀମାନେ (ସାମାଜିକ ପ୍ରଭାବ ଦଳର ସଦସ୍ୟଙ୍କ ସମେତ) ଏଫଜିଟିର ଉଦ୍ଦେଶ୍ୟ ବିଷୟରେ ହିତାଧିକାରୀମାନଙ୍କୁ ସୂଚନା ଦେଇଥିଲେ ଏବଂ ଅଂଶଗ୍ରହଣକାରୀମାନଙ୍କୁ ସେମାନଙ୍କ ଧାରଣା ଅନୁଯାୟୀ ପ୍ରକଳ୍ପର ସମ୍ଭାବନା ଏବଂ ନବୀକରଣ ପ୍ରଭାବ ବିଷୟରେ ଜଣାଇବାକୁ ଅନୁରୋଧ କରିଥିଲେ।

କେନ୍ଦ୍ରିତ ଗୋଷ୍ଠୀ ଆଲୋଚନା ର ଉଦ୍ଦେଶ୍ୟ

ଫୋକସ୍ ଗ୍ରୁପ୍ ଆଲୋଚନାର ମୁଖ୍ୟ ଉଦ୍ଦେଶ୍ୟ ହେଉଛି (i) ପ୍ରଭାବିତ ପରିବାରକୁ ପ୍ରସ୍ତାବିତ ପ୍ରକଳ୍ପର ଗୁରୁତ୍ୱ ଏବଂ ସେମାନଙ୍କ ଅଞ୍ଚଳର ମୋଟ ଜମି (ବେସରକାରୀ ଜମି ସମେତ) ଅଧିଗ୍ରହଣ କରାଯିବ, ଯେଉଁଥିରେ ଏହି ଉଦ୍ଦେଶ୍ୟରେ ସେମାନଙ୍କର ବାସସ୍ଥାନ ଜମି ଏବଂ ସଂଲଗ୍ନ ସମ୍ପତ୍ତି ହରାଇଥିବା ପରିବାରର ନାମ ଅତ୍ୟନ୍ତ; (ii) ସେମାନଙ୍କ ଅଞ୍ଚଳରେ ପ୍ରସ୍ତାବିତ ପ୍ରକଳ୍ପ କେଉଁଠାରେ ସ୍ଥାପନ କରାଯିବ ସେ ବିଷୟରେ ସେମାନେ ଅବଗତ ଅଛନ୍ତି କି ନାହିଁ ଯାଞ୍ଚ କରିବା ; (iii) ସେମାନେ କୃତନ ଭୂମି ଅଧିଗ୍ରହଣ ଆଇନ ଏବଂ ନିୟମ ବିଷୟରେ ସଚେତନ ଅଛନ୍ତି କି ନାହିଁ ଯାଞ୍ଚ କରିବା ସହିତ ଅନ୍ୟାନ୍ୟ ପ୍ରାସଙ୍ଗିକ ଆଇନର ବ୍ୟବସ୍ଥା ସହିତ ଉକ୍ତ ଆଇନ ଏବଂ ନିୟମର ଗୁରୁତ୍ୱପୂର୍ଣ୍ଣ ବ୍ୟବସ୍ଥା ବିଷୟରେ ସେମାନଙ୍କୁ ଅବଗତ କରିବା; (iv) ସ୍ଥାନୀୟ ଅଞ୍ଚଳ, ପରିବେଶ, ଅର୍ଥନୀତି, ଏହାର ଜନସଂଖ୍ୟା, ସେମାନଙ୍କ ଜୀବନ / ଜୀବିକା, ସାମାଜିକ ଭିତ୍ତିଭୂମି, ଶିକ୍ଷା, ସ୍ୱାସ୍ଥ୍ୟ ଏବଂ ସଂସ୍କୃତି ଇତ୍ୟାଦି ଉପରେ ଏହାର ସାମାଜିକ ପ୍ରଭାବ (ସ୍ୱସ୍ତକାଳୀନ ଏବଂ ଦୀର୍ଘକାଳୀନ) ସମେତ ଭୂମି ଅଧିଗ୍ରହଣ ସହିତ ଜଡ଼ିତ ବିଭିନ୍ନ ସମସ୍ୟା ଏବଂ ଚ୍ୟାଲେଞ୍ଜଗୁଡ଼ିକୁ ଚିହ୍ନଟ; (v) ସାଧାରଣ ସମ୍ପତ୍ତି ସମ୍ପଦ (CPR), ସାମାଜିକ-ଆର୍ଥିକ ଭିତ୍ତିଭୂମି ଇତ୍ୟାଦି କ୍ଷତି ଯୋଗୁଁ ପ୍ରତ୍ୟକ୍ଷ ଭାବରେ ଭୂମି ହରାଇଥିବା ପରିବାର ଏବଂ ପରୋକ୍ଷ ଭାବରେ ପ୍ରଭାବିତ ପରିବାର କିପରି ପ୍ରଭାବିତ ହେଉଛନ୍ତି ତାହା ଚିହ୍ନଟ କରିବା; (vi) ଉଦ୍ୟମାନ ସମସ୍ୟା ଏବଂ ଚ୍ୟାଲେଞ୍ଜଗୁଡ଼ିକୁ କିପରି ମୁକାବିଲା ଏବଂ ସମାଧାନ କରିବେ ସେ ବିଷୟରେ

ସେମାନଙ୍କର ମତାମତ ପାଇବା ଏବଂ (vii) ପ୍ରସ୍ତାବିତ ପ୍ରକଳ୍ପ ପାଇଁ ସେମାନେ ସେମାନଙ୍କର ଜମି ଦେବାକୁ ଇଚ୍ଛୁକ କି ନାହିଁ ତାହା ମୂଲ୍ୟାଙ୍କନ କରିବା?

କେନ୍ଦ୍ରିତ ଗୋଷ୍ଠୀ ଆଲୋଚନା ରେ ଅଂଶଗ୍ରହଣକାରୀମାନେ

ଡେଭଲପମେଣ୍ଟ କନସଲଟାଣ୍ଟସ୍ ପ୍ରାଇଭେଟ୍ ଲିମିଟେଡର ନିମ୍ନଲିଖିତ ସଦସ୍ୟମାନେ କେନ୍ଦ୍ରିତ ଗୋଷ୍ଠୀ ଆଲୋଚନା ପାଇଁ କରୁଥିଲେ:

- ଶ୍ରୀଯୁକ୍ତ ଅଭୟ କୁମାର ପରିଡା, କ୍ଷେତ୍ର ସଂଯୋଜକ, ଡେଭଲପମେଣ୍ଟ କନସଲଟାଣ୍ଟସ୍ ପ୍ରାଇଭେଟ୍ ଲିମିଟେଡ୍
- ଶ୍ରୀ ଲାଲା ଜିତେନ୍ଦ୍ର ରାୟ, ଦରିଷ୍ଟ ପର୍ଯ୍ୟବେକ୍ଷକ, ଡେଭଲପମେଣ୍ଟ କନସଲଟାଣ୍ଟସ୍ ପ୍ରାଇଭେଟ୍ ଲିମିଟେଡ୍

ଏହା ବ୍ୟତୀତ, ପ୍ରକଳ୍ପ ପ୍ରଭାବିତ ପରିବାର ଏବଂ ଅଣ-ପ୍ରକଳ୍ପ ପ୍ରଭାବିତ ପରିବାର ମଧ୍ୟ ଅଂଶଗ୍ରହଣ କରିଥିଲେ ଏବଂ ସେମାନଙ୍କର ମତାମତ ଉଠାଇଥିଲେ।


କେନ୍ଦ୍ରିତ ଗୋଷ୍ଠୀ ଆଲୋଚନା ପାଇଁ ଗ୍ରହଣ କରାଯାଇଥିବା ପଦକ୍ରିୟା:

ପ୍ରକଳ୍ପ ପାଇଁ ରୁନି ଅଧିଗ୍ରହଣର ପ୍ରଭାବ, ଏହାର ପରିବେଶ, ଲୋକ-ସେମାନଙ୍କ ଜୀବନ ଏବଂ ଜୀବିକା, ଏବଂ ସାମାଜିକ-ଆର୍ଥିକ ପରିସ୍ଥିତି ଉପରେ ସାମାଜିକ ପ୍ରଭାବ ସମେତ ଧାରଣାକୁ ଦସ୍ତାବିଜ କରିବା ପାଇଁ ଏହି ଅଞ୍ଚଳରେ ଫୋକସ୍ ଗ୍ରୁପ୍ ଆଲୋଚନା କରାଯାଇଥିଲା। ପରିଦର୍ଶନ ପୂର୍ବରୁ ଡେଭଲପମେଣ୍ଟ ପରାମର୍ଶଦାତା ଏବଂ ପ୍ରକଳ୍ପ ପ୍ରବର୍ତ୍ତକଙ୍କ କର୍ମଚାରୀମାନେ ଫୋକସ୍ ଗ୍ରୁପ୍ ଆଲୋଚନା ପରିଚାଳନା ପାଇଁ ବ୍ୟବସ୍ଥା କରିଥିଲେ। କେନ୍ଦ୍ରିତ ଗୋଷ୍ଠୀ ଆଲୋଚନା ଆୟୋଜନ କରିବା ପୂର୍ବରୁ କେନ୍ଦ୍ରିତ ଗୋଷ୍ଠୀ ଆଲୋଚନା ଯାତ୍ରା ତାଲିକା ପ୍ରସ୍ତୁତ କରାଯାଇଥିଲା ଏବଂ ସୁବିଧା ଗୋଷ୍ଠୀର ସଦସ୍ୟମାନଙ୍କ ଦ୍ଵାରା ବ୍ୟବହୃତ ହୋଇଥିଲା। ରାଜସ୍ଵ ପ୍ରଶାସନରୁ ସଂଗୃହୀତ ସୂଚନା ଉପରେ ବିଶ୍ଵାସ କରାଯାଇଥିଲା ଏବଂ ପ୍ରୋଫାଇଲକୁ ସୁବିଧା ଗୋଷ୍ଠୀ ଦ୍ଵାରା ସମ୍ବନ୍ଧରେ ଭାବରେ ବ୍ୟବହାର କରାଯାଇଥିଲା। ଏଥିରେ ଜନସଂଖ୍ୟାଗତ ପ୍ରୋଫାଇଲ୍, ଜୀବିକା ନିର୍ବାହ ଛାଡ଼ା ଏବଂ ଭୂମିଧାରଣ ଛାଡ଼ା ଇତ୍ୟାଦି ଅନ୍ତର୍ଭୁକ୍ତ ଥିଲା। କେନ୍ଦ୍ରିତ ଗୋଷ୍ଠୀ ଆଲୋଚନା ବୈଠକରେ ଦଳ ଅଂଶଗ୍ରହଣକାରୀମାନଙ୍କୁ ସ୍ଵାଗତ କରିଥିଲେ ଏବଂ କେନ୍ଦ୍ରିତ ଗୋଷ୍ଠୀ ଆଲୋଚନା ର ଉଦ୍ଦେଶ୍ୟ, ଆଇନ ୨୦୧୩ ର ଆଇନଗତ ଗୁରୁତ୍ଵ ଏବଂ ସାମାଜିକ ପ୍ରଭାବ କୁ ସ୍ପଷ୍ଟ ନିରପେକ୍ଷ ଏବଂ ନିରପେକ୍ଷ ଭାବରେ କରିବା ପାଇଁ ନିୟମ ୨୦୧୬ ସଂକ୍ଷିପ୍ତରେ ବ୍ୟାଖ୍ୟା କରିଥିଲେ। ପ୍ରକଳ୍ପ ପାଇଁ ସେମାନଙ୍କ ଜମି ଅଧିଗ୍ରହଣ ପାଇଁ କ୍ଷତିପୂରଣ ଉପରେ ସେମାନଙ୍କର ସାଧାରଣ ଆଶା ଉପରେ ନିର୍ଦ୍ଦିଷ୍ଟ ପ୍ରଶ୍ନ ଉଠାଯାଇଥିଲା। ଅନ୍ୟାନ୍ୟ ଅଂଶଗ୍ରହଣକାରୀମାନଙ୍କୁ ବିଭିନ୍ନ ସାମାଜିକ ପ୍ରସଙ୍ଗରେ ସେମାନଙ୍କର ଧାରଣା ଏବଂ ପର୍ଯ୍ୟବେକ୍ଷଣ ବାଣ୍ଟିବାକୁ ବିଶେଷ ଭାବରେ କୁହାଯାଇଥିଲା। ରୁନି ଅଧିକାର ହରାଇବା, ଜୀବିକା ହରାଇବା, ଏବଂ ଏକ ଉତ୍ତର ଜୀବନ ପାଇଁ ସେମାନଙ୍କର ଆବଶ୍ୟକତା ଏବଂ ଆକାଂକ୍ଷା ଭଳି ଅନେକ ଖୋଲା ପ୍ରଶ୍ନ ଉଠାଯାଇଥିଲା। ପ୍ରକଳ୍ପର ପ୍ରଭାବ ବିଷୟରେ ସେମାନଙ୍କର ଧାରଣା ଜାଣିବା ପାଇଁ ବ୍ୟବସାୟୀ ଅଂଶୀଦାରମାନେ ବିଭିନ୍ନ ପ୍ରସଙ୍ଗରେ ଆଲୋଚନାରେ ଲିପ୍ତ ଥିଲେ।

କେନ୍ଦ୍ରିତ ଗୋଷ୍ଠୀ ଆଲୋଚନାର ନିଷ୍ପତ୍ତି

କେନ୍ଦ୍ରିତ ଗୋଷ୍ଠୀ ଆଲୋଚନା ଅଂଶଗ୍ରହଣକାରୀମାନଙ୍କୁ ଏକ ଖୋଲା ପ୍ରଶ୍ନ ପଚରାଯାଇଥିଲା ଯେ ନିର୍ଦ୍ଦିଷ୍ଟ ସ୍ଥାନରେ ପ୍ରକଳ୍ପ ସ୍ଥାପନ ଯୋଗୁଁ ଅଂଶଗ୍ରହଣକାରୀଙ୍କ ସମେତ ସ୍ଥାନୀୟ ଅଞ୍ଚଳର କେହି କୌଣସି ସମସ୍ୟାର ସମ୍ମୁଖୀନ ହେବେ କି ନାହିଁ। ସମସ୍ତ ଅଂଶଗ୍ରହଣକାରୀ ସେମାନଙ୍କର ଧାରଣା ଏବଂ ମତରେ ଏକମତ ଥିଲେ ଯେ ଅଞ୍ଚଳର ନିର୍ଦ୍ଦିଷ୍ଟ ସ୍ଥାନରେ ପ୍ରସ୍ତାବିତ ପ୍ରକଳ୍ପ ଯୋଗୁଁ କୌଣସି ସମସ୍ୟା ନାହିଁ। ଏହା ପରେ ପ୍ରକଳ୍ପ ପାଇଁ ସ୍ଥାନୀୟ ଲୋକଙ୍କ ସମର୍ଥନ ଅଛି କି ନାହିଁ ଏବଂ ଏହି ପ୍ରସଙ୍ଗରେ ସମସ୍ତ ଅଂଶଗ୍ରହଣକାରୀ ଏହା ମଧ୍ୟ ରିପୋର୍ଟ କରିଥିଲେ ଯେ ସ୍ଥାନୀୟ ଲୋକମାନେ ପ୍ରକଳ୍ପକୁ ପୂର୍ଣ୍ଣ ସମର୍ଥନ କରୁଛନ୍ତି କାରଣ ସେମାନେ ପ୍ରକଳ୍ପ ଯୋଗୁଁ ସେମାନଙ୍କର ଆର୍ଥିକ ଏବଂ ସାମାଜିକ ଜୀବନରେ କୌଣସି କ୍ଷତି ହେବାର ଆଶଙ୍କା ନାହିଁ। ଜଣେ ବ୍ୟକ୍ତି ବ୍ୟତୀତ ସେହି ସ୍ଥାନରେ ପ୍ରକଳ୍ପ ଚୋପି ଯୋଗୁଁ ଅନ୍ୟ କେହି କିଛି ହରାଇ ନାହାନ୍ତି ଏବଂ ଲୋକମାନେ ଭୟଭୀତ ନୁହଁନ୍ତି ଯେ ସେମାନେ କିଛି ହରାଇବେ କିମ୍ବା କୌଣସି କାର୍ଯ୍ୟକଳାପ ପ୍ରଭାବିତ ହେବ କାରଣ ଜମି ସ୍ଥଳ ସେମାନଙ୍କ ଉପରେ କୌଣସି ନକାରାତ୍ମକ ପ୍ରଭାବ ପକାଇବା ପାଇଁ ବହୁତ ଛୋଟ। ଏହା ସ୍ଥାନୀୟ ବାସସ୍ଥାନ କ୍ଷେତ୍ର ବାହାରେ ଏବଂ ତେଣୁ ସ୍ଥାନୀୟ ଲୋକମାନେ ଏହି ସ୍ଥାନକୁ କୌଣସି ଉତ୍ସାହନକ୍ଷମ କିମ୍ବା ଉପଯୋଗୀ ଉପାୟରେ ବ୍ୟବହାର କରୁନଥିଲେ। ଅନ୍ୟପକ୍ଷରେ, ସେମାନେ ବହୁତ

ଉପାହାସ ଯେ ସେହି ଅଞ୍ଚଳରେ ପ୍ରକୃତ ସ୍ଥାପନ ହେବ ଏବଂ କିଛି ପରିବାର ସେଠାରେ ରହିବାକୁ ଆସିବେ। ଏହା ସେମାନଙ୍କ ପାଇଁ କାର୍ଯ୍ୟ ସୁଯୋଗ, ବ୍ୟବସାୟ ସୁଯୋଗ କିମ୍ବା ଜୀବିକା ଭିତ୍ତିକ ଯେକୌଣସି କାରବାର ପାଇଁ ଅନେକ ସୁଯୋଗ ସୃଷ୍ଟି କରିପାରେ ଏବଂ ଏହି ଉପାୟରେ ସେମାନେ ଅଞ୍ଚଳର ନୂତନ ବସତି ସ୍ଥାପନକାରୀଙ୍କଠାରୁ ଲାଭ ପାଇପାରିବେ। ଏହି କାରଣଗୁଡ଼ିକ ଯୋଗୁଁ ସ୍ଥାନୀୟ ଲୋକମାନେ କେନ୍ଦ୍ରିତ ଗୋଷ୍ଠୀ ଆଲୋଚନା ରେ ଅଂଶଗ୍ରହଣକାରୀଙ୍କ ଦ୍ଵାରା ରିପୋର୍ଟ କରାଯାଇଥିବା ପ୍ରକଳ୍ପକୁ ପୂର୍ଣ୍ଣ ସମର୍ଥନ କରୁଛନ୍ତି।



ପ୍ରସ୍ତାବିତ ପ୍ରକଳ୍ପ ସମ୍ପର୍କରେ ସ୍ଥାନୀୟ ଲୋକଙ୍କର କୌଣସି ଗୁରୁତ୍ଵପୂର୍ଣ୍ଣ ସମସ୍ୟା କିମ୍ବା ଟିକ୍ତା ଅଛି କି ନାହିଁ ତାହା ଅଂଶଗ୍ରହଣକାରୀମାନଙ୍କୁ ଆହୁରି ଯାଞ୍ଚ କରାଯାଇଥିଲା । ଅଂଶଗ୍ରହଣକାରୀମାନେ ରିପୋର୍ଟ କରିଥିଲେ ଯେ ପ୍ରକଳ୍ପ ସମ୍ପର୍କରେ ଏପରି କୌଣସି ଟିକ୍ତା କିମ୍ବା କୌଣସି ଗୁରୁତ୍ଵପୂର୍ଣ୍ଣ ସମସ୍ୟା ନାହିଁ। ସେମାନଙ୍କର ପ୍ରକଳ୍ପଠାରୁ କୌଣସି ନକାରାତ୍ମକ ଆଶା ନାହିଁ ଏବଂ ସେମାନେ ଆଶଙ୍କା କରୁନାହାଁନ୍ତି ଯେ ପ୍ରକଳ୍ପ କିମ୍ବା ପ୍ରକଳ୍ପ ପ୍ରସ୍ତାବିତ ଲୋକଙ୍କ ଉପରେ କୌଣସି ନକାରାତ୍ମକ ପ୍ରଭାବ ପଡ଼ିବ କିମ୍ବା ସେମାନଙ୍କ ପାଇଁ କୌଣସି ସମସ୍ୟା ସୃଷ୍ଟି ହେବ। ଏପରି କୌଣସି ଗୁରୁତ୍ଵପୂର୍ଣ୍ଣ ସମସ୍ୟା ନାହିଁ ଯାହା ସେମାନଙ୍କୁ ବିରକ୍ତ କରୁଛି ଏବଂ ସ୍ଥାନୀୟ ଲୋକଙ୍କର କୌଣସି ନିର୍ଦ୍ଦିଷ୍ଟ ଟିକ୍ତା ନାହିଁ।


ଅଂଶଗ୍ରହଣକାରୀମାନଙ୍କୁ ଏହି ଅଞ୍ଚଳରେ ସେମାନେ କରୁଥିବା ଆର୍ଥିକ କାର୍ଯ୍ୟକଳାପ ଏବଂ ସେମାନଙ୍କ ପାଇଁ ଆୟ ସୃଷ୍ଟି କରୁଥିବା ବିଭିନ୍ନ ଜୀବିକାର ଉପାୟ ବିଷୟରେ ପଚରାଯାଇଥିଲା। ବ୍ୟବସାୟକୁ ଏହି ଅଞ୍ଚଳର ମୁଖ୍ୟ ଆର୍ଥିକ କାର୍ଯ୍ୟକଳାପ ବୋଲି ରିପୋର୍ଟ କରାଯାଇଥିଲା ଏବଂ ମୌଜାର ଅଧିକାରୀ ପରିବାର ଏହାକୁ ଅନୁସରଣ କରନ୍ତି।

ଅଞ୍ଚଳର ଲୋକଙ୍କ ସ୍ଵାସ୍ଥ୍ୟ ସ୍ଥିତି ଏବଂ ସ୍ଵାସ୍ଥ୍ୟ ଖୋଜୁଥିବା ଆଚରଣ ବିଷୟରେ ମଧ୍ୟ ଆଲୋଚନା କରାଯାଇଥିଲା ଏବଂ ସେହି ସମୟରେ ବିଭିନ୍ନ ସ୍ଵାସ୍ଥ୍ୟ ସୁବିଧାର ସ୍ଥିତି ଏବଂ ସେଗୁଡ଼ିକ କିପରି କାର୍ଯ୍ୟ କରୁଛି ସେ ବିଷୟରେ କେନ୍ଦ୍ରିତ ଗୋଷ୍ଠୀ ଆଲୋଚନା ରେ ଅଂଶଗ୍ରହଣକାରୀମାନେ ରିପୋର୍ଟ କରିଥିଲେ। ସାମଗ୍ରିକ ଭାବରେ, ଏହି ଅଞ୍ଚଳରେ ଏପରି କୌଣସି ସ୍ଵାସ୍ଥ୍ୟ ସମସ୍ୟା ନାହିଁ ଯାହା ସାଧାରଣ। ମ୍ୟାଲେରିଆ ଏକମାତ୍ର ସ୍ଵାସ୍ଥ୍ୟ ସମସ୍ୟା ବୋଲି ରିପୋର୍ଟ କରାଯାଇଥିଲା ଯାହା ବର୍ଷା ଏବଂ ଶୀତ ଋତୁରେ ଅଧିକାଂଶ ଲୋକଙ୍କୁ ପ୍ରଭାବିତ କରେ ଯେତେବେଳେ କିଛି ସ୍ଥାନରେ ପାଣି ଜମି ରହିଥାଏ ଏବଂ ମଣ୍ଡା ବହୁ ସଂଖ୍ୟାରେ ବଂଶବୃଦ୍ଧି କରନ୍ତି।

ଏହା ବ୍ୟତୀତ, ଅଣ୍ଡା ଏବଂ କାଣ ହେଉଛି ଅତ୍ୟାଧିକ ସାଧାରଣ ସମସ୍ୟା ଯାହା ଶୀତ ମାସଗୁଡ଼ିକରେ ଏହି ଅଞ୍ଚଳରେ ଅତ୍ୟନ୍ତ ପ୍ରଚଳିତ। ସ୍ୱାସ୍ଥ୍ୟ ସେବା ପାଇଁ, ଲୋକମାନେ ଜିଲ୍ଲା ଡାକ୍ତରଖାନାର ସେବା ପାଇବାର ରିପୋର୍ଟ କରିଥିଲେ ଯେଉଁଠାରେ ସାଧାରଣତଃ ଗର୍ଭଧାରଣ ଏବଂ ଶିଶୁ ଜନ୍ମ ଏବଂ ବୃଦ୍ଧର ଯତ୍ନ ନିଆଯାଇଥାଏ ବିଚ୍ଛିନ୍ନ ସେ ଅନ୍ୟ କୌଣସି ସ୍ୱାସ୍ଥ୍ୟ ସମସ୍ୟାରେ ପୀଡ଼ିତ ଲୋକଙ୍କୁ ମଧ୍ୟ ସାହାଯ୍ୟ କରନ୍ତି। କିଛି ଲୋକ କୌଣସି ସ୍ୱାସ୍ଥ୍ୟ ସମସ୍ୟା ହେଲେ ସେଠାକୁ ଯିବାକୁ ପସନ୍ଦ କରନ୍ତି। ଜିଲ୍ଲା ସ୍ତରରେ ମଧ୍ୟ କିଛି ଘରୋଇ ଡାକ୍ତରଙ୍କ ରିପୋର୍ଟ କରାଯାଇଥିଲା ଏବଂ ଯେଉଁମାନେ ବିଶେଷତଃ ସେବା ଖୋଜୁଛନ୍ତି କିମ୍ବା କୌଣସି ଗମ୍ଭୀର କିମ୍ବା ଜ୍ୟୋତିର୍ଯ୍ୟ ସମସ୍ୟାରେ ପୀଡ଼ିତ ଅଛନ୍ତି ସେମାନେ ଉନ୍ନତ ଗୁଣାତ୍ମକ ସ୍ୱାସ୍ଥ୍ୟ ସେବା ପାଇଁ ସେଠାକୁ ଯାଆନ୍ତି।

କେନ୍ଦ୍ରିତ ଗୋଷ୍ଠୀ ଆଲୋଚନା ରେ ଅଞ୍ଚଳର ଲୋକଙ୍କ ଶିକ୍ଷା ସ୍ଥିତି ଉପରେ ଆଲୋଚନା କରାଯାଇଥିଲା। ଅଧିକାଂଶ ଅଂଶଗ୍ରହଣକାରୀ ରିପୋର୍ଟ କରିଥିଲେ ଯେ ବୟସ୍କ ଲୋକମାନେ ଅଧିକାଂଶ ଶିକ୍ଷିତ ନୁହଁନ୍ତି ଏବଂ ଅନେକ ସାକ୍ଷର ମଧ୍ୟ ନୁହଁନ୍ତି, ତୁଳନା ପିଢ଼ିରେ ସମସ୍ତେ ସ୍କୁଲ ଯାଉଛନ୍ତି ଏବଂ ପିଲା ଏବଂ ଯୁବକମାନେ ଏବେ କଲେଜ ଶିକ୍ଷା ସମାପ୍ତ କରିବା ଏବଂ କିଛି ବୈଷୟିକ କିମ୍ବା ବୃତ୍ତିଗତ ଶିକ୍ଷା ଗ୍ରହଣ କରିବା ବହୁତ ସାଧାରଣ। ପ୍ରାୟ ସମସ୍ତ ପିଲା ସ୍କୁଲ ଯାଉଛନ୍ତି, ପୁଅ ଏବଂ ଝିଅ ଉଭୟ ମଧ୍ୟ। ସାଧାରଣତଃ, ପୁରୁଷମାନଙ୍କ ତୁଳନାରେ ମହିଳାଙ୍କ ମଧ୍ୟରେ ସାକ୍ଷରତା କମ ଥାଏ।

ପ୍ରଭାବିତ ପ୍ରକଳ୍ପ ପାଇଁ ଜମି ଅଧିଗ୍ରହଣ ଯୋଗୁଁ କୌଣସି ଧାର୍ମିକ ଛଳ ପ୍ରଭାବିତ ହେବ କି ନାହିଁ କିମ୍ବା କୌଣସି ଧାର୍ମିକ ଛଳକୁ ପ୍ରବେଶ ପ୍ରଭାବିତ ହେବ କି ନାହିଁ ପଚରାଯାଇଥିବା ପଚରାଯାଇଥିଲା। ଅଂଶଗ୍ରହଣକାରୀମାନେ ସ୍ପଷ୍ଟ ଭାବରେ କହିଥିଲେ ଯେ ଏହି ପ୍ରକଳ୍ପ ପାଇଁ ଜମି ଅଧିଗ୍ରହଣ କୌଣସି ଧାର୍ମିକ ଛଳ କିମ୍ବା କୌଣସି ଧାର୍ମିକ ପ୍ରଥାକୁ କୌଣସି ଭାବରେ ପ୍ରଭାବିତ କରିବ ନାହିଁ।



ସ୍ଥାନୀୟ ସମ୍ପ୍ରଦାୟର ସାଧାରଣ ଲିଙ୍ଗ ଗଠନ ଏବଂ ଜାତି ଗଠନ ବିଷୟରେ ଆଲୋଚନା କରାଯାଇଥିଲା। ଲିଙ୍ଗ ଗଠନ ପ୍ରାୟ ସମାନ ଥିବା ଜଣାପଡ଼ିଥିଲା ଏବଂ ଏହି ଅଞ୍ଚଳରେ କୌଣସି ବଡ଼ ଲିଙ୍ଗଗତ ପାର୍ଥକ୍ୟ ନାହିଁ। ମୁଖ୍ୟଧାରୀର ଜିଲ୍ଲା ଏବଂ ଅଞ୍ଚଳଗୁଡ଼ିକ ପରି, ମହିଳାଙ୍କ ଗର୍ଭବିଧି ଉପରେ ଏପରି କୌଣସି ପ୍ରତିବନ୍ଧକ ନାହିଁ ଏବଂ ଅଧିକାଂଶ ମହିଳା କିଛି ସେବା କାର୍ଯ୍ୟକଳାପ କିମ୍ବା କୌଣସି ଛୋଟ ବ୍ୟବସାୟ କାର୍ଯ୍ୟକଳାପରେ ନିଯୋଜିତ ଅଛନ୍ତି। କିଛି ମହିଳା ମୁଖ୍ୟ ପରିବାର ମଧ୍ୟ ଅଛନ୍ତି ଏବଂ ଏହି ପରିବାରଗୁଡ଼ିକରେ ମଧ୍ୟ ମହିଳାମାନେ କିଛି କାମରେ ନିଯୋଜିତ ଏବଂ ଏକ ସ୍ୱାଧୀନ ସ୍ଥିତି ଉପଭୋଗ କରନ୍ତି।

ଯେହେତୁ ଏହି ଅଞ୍ଚଳ ସାଧାରଣତଃ ଶୁଷ୍କ ଥାଏ, ତେଣୁ କ୍ଷୀଣ ଋତୁରେ କାର୍ଯ୍ୟ ସୁଯୋଗର ଅଭାବ ଆଶଙ୍କା କରି, ଏହି ଅଞ୍ଚଳରେ କୌଣସି ଶ୍ରମିକ ସ୍ଥାନାନ୍ତରଣ ଅଛି କି ନାହିଁ ତାହା କେହିତ ଗୋଷ୍ଠୀ ଆଲୋଚନା ରେ ଅନୁସନ୍ଧାନ କରାଯାଇଥିଲା । ଏଥିରେ ସାମିତ ଏବଂ ବାହାର ପ୍ରବାସ ଭଲ ଅବସ୍ଥା । ସେଠାକାର ସ୍ଥାନାନ୍ତରଣରେ କୌଣସି ବଡ଼ ପ୍ରକଳ୍ପ ନଥିବାରୁ କିମ୍ବା ଏହି ଅଞ୍ଚଳରେ କୃଷି ଶ୍ରମିକ ପାଇଁ କୌଣସି ବଡ଼ ସୁଯୋଗ ନଥିବାରୁ ଲୋକମାନେ କୌଣସି ସାମିତ ସ୍ଥାନାନ୍ତରକୁ ମନା କରିଥିଲେ । କିନ୍ତୁ ସ୍ଥାନୀୟ ଅଞ୍ଚଳରେ କିଛି ପରିମାଣରେ ଶ୍ରମ ସ୍ଥାନାନ୍ତରଣ ରିପୋର୍ଟ କରାଯାଇଥିଲା । ଏହା ପ୍ରାୟତଃ ସାମିତ ଋତୁରେ ଘଟେ ଏବଂ କୌଣସି ଗୁରୁତ୍ୱପୂର୍ଣ୍ଣ କାର୍ଯ୍ୟ ସୁଯୋଗ ନାହିଁ । ଏହି ଅଞ୍ଚଳରେ କିଛି ପରିମାଣରେ ଅଣ-କୃଷି ଶ୍ରମିକ ଅଛନ୍ତି କିନ୍ତୁ ଶ୍ରମ ହାର କମ୍ ଏବଂ ରାଜ୍ୟ ବାହାରର ଅନ୍ୟ ସହର ଜୁଲନାରେ, କାମ ଖୋଜୁଥିବା ଅଧିକାଂଶ ଲୋକ ରାଜ୍ୟ ବାହାରକୁ ଯିବାକୁ ପସନ୍ଦ କରନ୍ତି । ନିକଟବର୍ତ୍ତୀ ସହରକୁ ବହୁତ କମ୍ ଲୋକ ସ୍ଥାନାନ୍ତରିତ ହୁଅନ୍ତି, ଏବଂ କେତେକ ରାଜ୍ୟର ଅନ୍ୟ ସହର ଯେପରିକି ଭୁବନେଶ୍ୱର, କଟକ ଇତ୍ୟାଦିକୁ ମଧ୍ୟ ସ୍ଥାନାନ୍ତରିତ ହୁଅନ୍ତି, କାରଣ ସେଠାରେ ମଜୁରୀ ହାର ଅଧିକ ଥାଏ । ଏହି ଅଞ୍ଚଳରୁ ବାଙ୍ଗାଲୋର, ହାଇଦ୍ରାବାଦ ଏବଂ ମୁମ୍ବାଇ ଭଳି ସହରକୁ ଅଧିକ ପ୍ରବାସ ହେଉଛି ।

ଶିଶୁ ଶ୍ରମିକ ସମସ୍ୟା ଉପରେ ମଧ୍ୟ ଆଲୋଚନା କରାଯାଇଥିଲା ଏବଂ ଅଂଶଗ୍ରହଣକାରୀମାନେ ରିପୋର୍ଟ କରିଥିଲେ ଯେ ଏହା ଏକ ସାଧାରଣ ଘଟଣା ନୁହେଁ ଏବଂ କିଛି ପୃଥକ ଘଟଣା ନିକଟବର୍ତ୍ତୀ କିଛି ସହରରେ ଦେଖାଯାଇପାରେ ଯେଉଁଠାରେ କିଛି ଅନାଥ କିମ୍ବା ଏକ ଅଭାବୀ ପରିବାରର କେହି ଶିଶୁ ଶ୍ରମିକ ଭାବରେ କାମ କରୁଥିବେ । ତାଙ୍କ ପରିପ୍ରେକ୍ଷାରେ, ମହିଳା ଏବଂ ଶିଶୁ ଚାଲାଣ ପ୍ରସଙ୍ଗ ଉପରେ ମଧ୍ୟ ଆଲୋଚନା କରାଯାଇଥିଲା । ସାଧାରଣତଃ ଅଂଶଗ୍ରହଣକାରୀମାନେ ରିପୋର୍ଟ କରିଥିଲେ ଯେ ସେମାନେ ଏହି ପ୍ରକଳ୍ପ ଅଞ୍ଚଳରୁ ଅନ୍ୟ ଅଞ୍ଚଳକୁ ମହିଳା ଏବଂ ଶିଶୁ ଚାଲାଣ ହୋଇଥିବା କୌଣସି ଚାଲାଣ ମାମଲା ବିଷୟରେ ଅବଗତ ନାହାଁନ୍ତି । ଅଂଶଗ୍ରହଣକାରୀମାନେ ଚାଲାଣକୁ ଅସ୍ୱୀକାର କରିଥିଲେ ।

ଏହି ଅଞ୍ଚଳରେ ଏକ ସାମାଜିକ ସଂଗଠନ କିମ୍ବା ଏନଜିଓର ଉପସ୍ଥିତି ବିଷୟରେ ଅଂଶଗ୍ରହଣକାରୀମାନଙ୍କ ସହିତ ଆଲୋଚନା କରାଯାଇଥିଲା କିନ୍ତୁ ସେମାନେ ଭଲର ଦେଇଥିଲେ ଯେ ଏହି ଅଞ୍ଚଳରେ ଏପରି କୌଣସି ସଂଗଠନ ସକ୍ରିୟ ନାହିଁ ।

ସକାରାତ୍ମକ ପ୍ରଭାବ- ସମସ୍ତ ଅଂଶଗ୍ରହଣକାରୀ ଏକମତ ହୋଇଥିଲେ ଯେ ପ୍ରସ୍ତାବିତ ପ୍ରକଳ୍ପ ପାଇଁ ଏହି ଅଞ୍ଚଳରେ କିଛି ନକାରାତ୍ମକ ପ୍ରଭାବ ପଡ଼ିଛି । ତଥାପି, କିଛି ସକାରାତ୍ମକ ଲାଭ ଅଛି ଯାହା ବିଷୟରେ ସେମାନଙ୍କ ଦ୍ୱାରା ଆଲୋଚନା କରାଯାଇଥିଲା । ସେମାନେ ଏହି ଅଞ୍ଚଳରେ ପ୍ରସ୍ତାବିତ ପ୍ରକଳ୍ପ ଯୋଗୁଁ ଭଲମ ସଡ଼କ ଯୋଗାଯୋଗ କିମ୍ବା ବିଦ୍ୟୁତ୍ ସଂଯୋଗ ଏବଂ ଅନ୍ୟାନ୍ୟ ଭିତ୍ତିଭୂମି ବିକାଶ ଭଳି ସାମାଜିକ ଲାଭ ବିଷୟରେ କହିଥିଲେ । ଲୋକମାନେ ପ୍ରକଳ୍ପରୁ କିଛି ସମ୍ଭାବ୍ୟ ଆର୍ଥିକ ଲାଭ ମଧ୍ୟ ରିପୋର୍ଟ କରିଥିଲେ, ଯେଉଁଥିରେ ନିର୍ମାଣ କ୍ଷେତ୍ରରେ ଶ୍ରମ ସୁଯୋଗ, ଦକ୍ଷ ଏବଂ ଅଣକୃଷି ଶ୍ରମ, ବ୍ୟବସାୟ ପାଇଁ ସୁଯୋଗ ଅନ୍ତର୍ଭୁକ୍ତ । ସାମଗ୍ରିକ ଭାବରେ, ଅଂଶଗ୍ରହଣକାରୀମାନେ ଆଶାବାଦୀ ଯେ ଏହି ଅଞ୍ଚଳରେ ପ୍ରସ୍ତାବିତ ପ୍ରକଳ୍ପ ଯୋଗୁଁ ସେମାନେ କିଛି ସକାରାତ୍ମକ ଜୀବିକା ନିର୍ବାହର ସୁଯୋଗ ପାଇବେ । ଲୋକଙ୍କ ଦ୍ୱାରା କିଛି ସକାରାତ୍ମକ ସାଂସ୍କୃତିକ ଲାଭ ମଧ୍ୟ ରିପୋର୍ଟ କରାଯାଇଥିଲା । ସେମାନେ ଆଶାବାଦୀ ଯେ ଏହା ସାମାଜିକ, ଆର୍ଥିକ ଏବଂ ସାଂସ୍କୃତିକ ଲାଭ ଏବଂ ସୁଯୋଗରେ ଦୃଢ଼ ଆଶିବ ଏବଂ ପ୍ରକଳ୍ପରୁ ଅନେକ ପ୍ରକାରର ସକାରାତ୍ମକ ପ୍ରଭାବ ଏବଂ ଲାଭ ମିଳିପାରିବ ।

କେହିତ ଗୋଷ୍ଠୀ ଆଲୋଚନା ରେ ଅଂଶଗ୍ରହଣକାରୀମାନେ ରିପୋର୍ଟ କରିଥିଲେ ଯେ:

- ଏହି ପ୍ରକଳ୍ପ ଯୋଗୁଁ ଅନେକ ଜମି ମାଲିକ ସେମାନଙ୍କର ପାରମ୍ପରିକ ଜମି ଏବଂ ସମ୍ପତ୍ତି ହରାଇବେ ।
- ଜମି ମାଲିକମାନେ ସେମାନଙ୍କର ଉଦ୍ଦିଷ୍ଟତ ପିଢ଼ି ପାଇଁ ସେମାନଙ୍କର ଆୟ ଏବଂ ଜୀବିକା ହରାଇବେ ।
- କିଛି ଅଂଶଗ୍ରହଣକାରୀ ରିପୋର୍ଟ କରିଛନ୍ତି ଯେ ବଳକା ଜମି ବ୍ୟବହାର ଯୋଗ୍ୟ ନୁହେଁ, ତେଣୁ ମୋଟ ଜମି ଅଧିଗ୍ରହଣ କରନ୍ତୁ ।
- କିଛି ଅଂଶଗ୍ରହଣକାରୀ ରିପୋର୍ଟ କରିଛନ୍ତି ଯେ ଆମେ ପୂର୍ବରୁ ଅନ୍ୟମାନଙ୍କୁ ଜମି ବିକ୍ରୟ କରିସାରିଛୁ ।
- କିଛି ଅଂଶଗ୍ରହଣକାରୀ ରିପୋର୍ଟ କରିଛନ୍ତି ଯେ ଆମ ପାଖରେ କ୍ରୟ ରେକର୍ଡ ଅଛି କିନ୍ତୁ ବିକ୍ରୟ ଟିକ୍ ଡକ୍ୟୁମେଣ୍ଟ ପାଇଁ ଅପେକ୍ଷା କରିଛୁ ।

ଆରମ୍ଭରେ, ଡେଭଲପମେଣ୍ଟ କମିଶନ୍ ପକ୍ଷରୁ, ଅତିରିକ୍ତ ଜିଲ୍ଲା ମାଜିଷ୍ଟ୍ରେଟ୍, ସବ-କଲେକ୍ଟର, ଜନମୁଖା ଗ୍ରାମ ପଞ୍ଚାୟତ ସରପଞ୍ଚ, ରୁମି ଅଧିକାରୀ, ଅତିରିକ୍ତ ଚହସିଲଦାର, ପବ୍ଲିକ ୱାର୍କସ ବିଭାଗର କର୍ମଚାରୀ ଯତ୍ନ ଏବଂ ଉପସ୍ଥିତ ଗ୍ରାମବାସୀମାନଙ୍କୁ ସ୍ୱାଗତ କରିଥିଲେ। ଏହି ବୈଠକରେ ସର୍ବସମ୍ମତିକ୍ରମେ ଅତିରିକ୍ତ ଜିଲ୍ଲା ମାଜିଷ୍ଟ୍ରେଟ୍ଙ୍କୁ ସଭାପତି ଭାବରେ ମନୋନୀତ କରାଯାଇଥିଲା ଏବଂ ବୈଠକର ବାର୍ଯ୍ୟ ପରିଚାଳନା ପାଇଁ ରୁମି ଅଧିକାରୀଙ୍କୁ ମନୋନୀତ କରାଯାଇଥିଲା ଏବଂ ଡେଭଲପମେଣ୍ଟ କମିଶନ୍ ର ପ୍ରତିନିଧିଙ୍କୁ ତାଙ୍କୁ ସହାୟତା କରିବାକୁ ଅନୁରୋଧ କରାଯାଇଥିଲା।



ଜନମୁଖା ଗ୍ରାମପଞ୍ଚାୟତର ସରପଞ୍ଚ ଉପସ୍ଥିତ ଥିବା ସମସ୍ତ ସଭାକାରୀ ଅତିସର ତଥା ମାନ୍ୟଗଣ୍ୟ ବ୍ୟକ୍ତିଙ୍କୁ ସ୍ୱାଗତ କରିଥିଲେ ଏବଂ ସମସ୍ତ ଗ୍ରାମବାସୀଙ୍କୁ ସେମାନଙ୍କର ମତାମତ ରଖିବାକୁ ଏବଂ ଶାନ୍ତିପୂର୍ଣ୍ଣ ଭାବରେ ଆଲୋଚନା କରିବାକୁ ଅନୁରୋଧ କରିଥିଲେ ଏବଂ ଡେଭଲପମେଣ୍ଟ କମିଶନ୍ ର ପ୍ରତିନିଧିଙ୍କୁ ଜନଶୁଣାଣୀ ଆୟୋଜନର ଉଦ୍ଦେଶ୍ୟ ବୁଝାଇବାକୁ ଅନୁରୋଧ କରିଥିଲେ । ସରପଞ୍ଚ ସମସ୍ତଙ୍କୁ ବାରିକ କହିଛନ୍ତି ଯେ ଆମର ବୌଣସି ଆପତ୍ତି ନାହିଁ, ବରଂ ଆମେ ଆଗାମୀ ପ୍ରକଳ୍ପକୁ ସମର୍ଥନ କରୁଛୁ କାରଣ ଆମ ଅଞ୍ଚଳରେ ଶିକ୍ଷା ଏବଂ ସ୍ୱାସ୍ଥ୍ୟ କ୍ଷେତ୍ରର ବିକାଶ ହେବ । ବିଶେଷକରି ଆମର ଲୋକମାନେ ମଧ୍ୟ ଏହି ପ୍ରକଳ୍ପ ପାଇଁ ଉପକୃତ ହେବେ ।

ଡେଭଲପମେଣ୍ଟ କମିଶନ୍ ର ପ୍ରତିନିଧି ଜନଶୁଣାଣୀର ଉଦ୍ଦେଶ୍ୟ ବ୍ୟାଖ୍ୟା କରି କହିଥିଲେ ଯେ ସେମାନେ ପ୍ରକଳ୍ପ ପାଇଁ ଜନସାଧାରଣଙ୍କ ମତାମତ ଜାଣିବା ପାଇଁ ଏକ ସାମାଜିକ ପ୍ରଭାବ ମୂଲ୍ୟାଙ୍କନ ଅଧ୍ୟୟନ କରିଛନ୍ତି । ଏହି ଅଧ୍ୟୟନରେ ସେମାନେ ପରିବାରର ମୁଖ୍ୟ, ପରିବାର ସଦସ୍ୟଙ୍କ ନାମ, ପରିବାର ମୁଖ୍ୟଙ୍କ ସହିତ ସେମାନଙ୍କର ସମ୍ପର୍କ, ବୟସ, ଶିକ୍ଷାଗତ ଯୋଗ୍ୟତା, ଜାତି, ବୈବାହିକ ସ୍ଥିତି, ଲିଙ୍ଗ, ପରିବାରରେ ପୁରୁଷ ଓ ମହିଳା ସଦସ୍ୟଙ୍କ ସଂଖ୍ୟା, ସାମାଜିକ ଏବଂ ଆର୍ଥିକ ସ୍ଥିତି ଏବଂ ପ୍ରଭାବିତ

ଏବଂ ଅଣ-ପ୍ରଭାବିତ ପରିବାର ନିକଟରେ ଥିବା ଅଞ୍ଚଳରେ ଉପଲବ୍ଧ ଶିକ୍ଷାଗତ ଏବଂ ସ୍ୱାସ୍ଥ୍ୟସେବା ସୁବିଧା ବିଷୟରେ ସୂଚନା ସଂଗ୍ରହ କରିଛନ୍ତି । ଅଧ୍ୟୟନର ମୁଖ୍ୟ ଉଦ୍ଦେଶ୍ୟ ଥିଲା ପ୍ରଭାବିତ ଲୋକଙ୍କୁ ଚିହ୍ନଟ କରିବା ସହିତ ସେମାନଙ୍କ ମତାମତ ଲୋଡ଼ି ଏକ ଛାଡ଼ା ରିପୋର୍ଟ ପ୍ରସ୍ତୁତ କରିବା ।

ଆଜି ଆୟୋଜିତ ହେଉଥିବା ଜନଶୁଣାଣୀର ଉଦ୍ଦେଶ୍ୟ ହେଉଛି ପ୍ରଭାବିତ ଏବଂ ଅଣ-ପ୍ରଭାବିତ ପରିବାରର ସଦସ୍ୟଙ୍କ ମତାମତ ଉପରେ ବିଶ୍ୱାସ ଆଲୋଚନା କରିବା । ଏଥିପାଇଁ ଗ୍ରାମ ପଞ୍ଚାୟତରେ ଏହି ଜନଶୁଣାଣୀ ଆୟୋଜନ କରାଯାଇଛି । ଏହି ଜନଶୁଣାଣୀରେ ଡେଭିଡ଼୍‌ସ୍‌ଟ୍ରାଟ୍ କନସଲ୍ଟିଂର ପ୍ରତିନିଧି ପ୍ରଭାବିତ ପରିବାରର ମୁଖ୍ୟ ଏବଂ ପରିବାରର ସଦସ୍ୟଙ୍କ ନାମ, ପରିବାର ମୁଖ୍ୟଙ୍କ ସହିତ ସେମାନଙ୍କୁ କର ସମ୍ପର୍କ, ବୟସ, ଯୋଗ୍ୟତା, ଜାତି, ବୈବାହିକ ଛାଡ଼ି, ଲିଙ୍ଗ, ଖଟା ନମ୍ବର, ସ୍କୁଲ ନମ୍ବର, ଜମିର ମୋଟ ପରିମାଣ, କେତେ ଜମି ଅଧିଗ୍ରହଣ କରାଯିବ, ଏବଂ ଜମିର ବିସମ ପଡ଼ି ସମସ୍ତଙ୍କୁ ବ୍ୟକ୍ତିଗତ ମତାମତ ଦେବାକୁ ଅନୁରୋଧ କରିଥିଲେ ।

ଜନଶୁଣାଣୀରେ ଗ୍ରାମବାସୀ ମାନଙ୍କର ମତାମତକୁ ଦୃଷ୍ଟିରେ ରଖି ଉପସ୍ଥିତ ଥିବା ସରପଞ୍ଚ, ଅତିରିକ୍ତ ଜିଲ୍ଲା ମାଜିଷ୍ଟ୍ରେଟ୍, ଉପ-କଲେକ୍ଟର, ଭୂ-ଅର୍ଜନ ଅଧିକାରୀ, ଚହସିଲଦାର ଏବଂ କନିଷ୍ଠ ସମ୍ପାଦକ ଉପସ୍ଥିତିରେ ଅଭିଯୋଗଗୁଡ଼ିକର ସମାଧାନ କରାଯିବା ଉଚିତ ।

ଅତିରିକ୍ତ ଜିଲ୍ଲା ମାଜିଷ୍ଟ୍ରେଟ୍ ଜନଶୁଣାଣୀର ଉଦ୍ଦେଶ୍ୟ ବ୍ୟାଖ୍ୟା କରିଥିଲେ ଏବଂ ଗ୍ରାମବାସୀଙ୍କ ସମସ୍ୟା ବିପରୀ ସମାଧାନ କରାଯିବ ତାହା ମଧ୍ୟ କହିଥିଲେ । ସରକାରଙ୍କ ନିୟମାବଳୀ ଉପରେ ହରାଉଥିବା ପରିବାର ମାନଙ୍କୁ ବେଶ୍ ମାର୍ଚ୍ଚ ମୂଲ୍ୟ ଆଧାରରେ କ୍ଷତିପୂରଣ ପ୍ରଦାନ କରାଯିବ ଏବଂ ତା ସହିତ ଯଦି କୌଣସି ଗଠି ବିନ୍ୟ ପର ପ୍ରଭାବିତ ହେବ ତା ହେଲେ ତାହାର ମଧ୍ୟ କ୍ଷତିପୂରଣ ମୂଲ୍ୟାଙ୍କନ କରାଯାଇ ଦିଆଯିବ ।

ସୌମ୍ୟ ରୂପା ରଥ, ସଚିବ ଉପକ୍ରମ ମାଜିଷ୍ଟ୍ରେଟ୍ ଏହି ଅଞ୍ଚଳର ବିକାଶ ପାଇଁ ପ୍ରକଳ୍ପ ପ୍ରସ୍ତାବକୁ ବିଚ୍ଛିନ୍ନ ପରାମର୍ଶ ଦେଇଥିଲେ ଏବଂ ଜମି ଅଧିଗ୍ରହଣ ପାଇଁ ସମର୍ଥନ ଜଣାଇଥିଲେ । ସେ ରାସ୍ତା, ସ୍ୱାସ୍ଥ୍ୟ, ଶିକ୍ଷା ଇତ୍ୟାଦି ପରିଧି ବିକାଶ ଉପରେ ଗୁରୁତ୍ୱାରୋପ କରିଥିଲେ ।

ମାନସ ଜମି ମାଲିକ ରଞ୍ଜନ ସେଠ କହିଛନ୍ତି ଯେ ସେ ଏହି ପ୍ରକଳ୍ପକୁ ସମର୍ଥନ କରୁଛନ୍ତି । ସେ ପ୍ରସ୍ତାବ ଦେଇଥିଲେ ଯେ ବେଶ୍ ମାର୍ଚ୍ଚ ମୂଲ୍ୟ ଆଧାରରେ କ୍ଷତିପୂରଣ ପ୍ରଦାନ କରାଯିବ ଉଚିତ । ଏହା ବ୍ୟତୀତ, ସେ ଏହା ମଧ୍ୟ ଉଲ୍ଲେଖ କରିଥିଲେ ଯେ ପ୍ରକଳ୍ପ ସେମାନଙ୍କ ଜମିର ଏକ ଗୁରୁତ୍ୱପୂର୍ଣ୍ଣ ଅଂଶ ସରକାର ଅଧିଗ୍ରହଣ କରିବେ ଏବଂ ବଳକା ଜମି ସେମାନଙ୍କର କୌଣସି ଉଦ୍ଦେଶ୍ୟ ପାଇଁ ଉପଯୋଗୀ ହେବ ନାହିଁ । ତେଣୁ, ସେମାନେ ଦାବି କରିଥିଲେ ଯେ ଯେତେବେଳେ 95% ବିନ୍ୟ ଟା'ଠାରୁ ଅଧିକ ଜମି ଅଧିଗ୍ରହଣ କରାଯିବ ସେତେବେଳେ ବଳକା ଜମି ମଧ୍ୟ ଅଧିଗ୍ରହଣ କରାଯିବା ଉଚିତ ।

ଜନଶୁଣାଣୀ ବୈଠକରେ ଏହା ଲକ୍ଷ୍ୟ କରାଯାଇଛି ଯେ କହୁ ସଂଖ୍ୟକ ମାମଲାରେ ମ୍ୟୁଚେସନ୍ କରାଯାଇ ନାହିଁ । ଜମି ହରାଉଥିବା ପରିବାର ମାନେ ଦୃଷ୍ଟିକୁ ଆଣିଛନ୍ତି ଯେ ତାହାମାନେ ଉତ୍ତରାଧିକାରୀ ଭାବରେ ପାଇଛନ୍ତି ବିନ୍ୟ କ୍ରୟ କରିଛନ୍ତି ଏବଂ ଉପଯୁକ୍ତ ମ୍ୟୁଚେସନ୍ କରିବା ଏବଂ ଅଧିକାର ରେକର୍ଡରେ ପରିବର୍ତ୍ତନ କରିବା ଆବଶ୍ୟକ ।

ଜନଶୁଣାଣୀ ଜମି ହରାଉଥିବା ପରିବାର ମାନେ ଦାବି କରିଥିଲେ ଯେ ସାଧାରଣ ସମ୍ପର୍କି ସମ୍ପଦ ଅଧିଗ୍ରହଣ ସମୟରେ ବିକଳ୍ପ ସ୍ଥାନରେ ସମାନ ସୁବିଧା ଯୋଗାଇ ଦିଆଯିବା ଉଚିତ ଯାହା ଗ୍ରାମବାସୀଙ୍କ ପାଇଁ ସହଜରେ ପହଞ୍ଚିପାରିବ ।

ଜନଶୁଣାଣୀ ବୈଠକରେ କିଛି ଜମି ହରାଉଥିବା ପରିବାର ପ୍ରସ୍ତାବିତ ପ୍ରକଳ୍ପ ପାଇଁ ସମ୍ପୂର୍ଣ୍ଣ ବିନ୍ୟ ଅଧିକ ପରିମାଣର ଜମି ହରାଇବା ସହିତ ଉପଯୁକ୍ତ ଜମିର କ୍ଷତିପୂରଣ ଦାବି କରିଥିଲେ, ଯାହା ଜାବିକା ନିର୍ବାହର ଏକମାତ୍ର ଉପାୟ । ସରକାର ସେମାନଙ୍କୁ ଭଲ ବଜାର ମୂଲ୍ୟ କ୍ଷତିପୂରଣ ଯୋଗାଇବା ଉଚିତ ବୋଲି ମତ ସାବ୍ୟସ୍ତ କରିଥିଲେ ।

ଏହା ଲକ୍ଷ୍ୟ କରାଯାଇଛି ଯେ ଅଧିକାଂଶ ଜମି ହରାଉଥିବା ପରିବାର ଏବଂ ଗ୍ରାମବାସୀ ପ୍ରକଳ୍ପ ପାଇଁ ସେମାନଙ୍କର ଜମି ଦେବାକୁ ରାଜି ହୋଇଛନ୍ତି କିନ୍ତୁ ସେମାନଙ୍କର ଚିତ୍ତ କ୍ଷତିପୂରଣ ପାଇଁ ବେଶ୍ ମାର୍ଚ୍ଚ ମୂଲ୍ୟ ଅପେକ୍ଷା ବର୍ତ୍ତମାନ ଜମି ମୂଲ୍ୟ ଅଧିକ ।

ସେମାନେ ସୁସ୍ଥିର ହେବା ପାଇଁ ଯେ ଯେତେବେଳେ ସେମାନଙ୍କ ଅସ୍ଥିରତା ଜଣେ ବ୍ୟକ୍ତି ଜମି କିଣିବାକୁ ବିକ୍ରୟ କରୁଛନ୍ତି, ସେହି ସମୟରେ ଜମିର ପଞ୍ଜୀକରଣ ପ୍ରକ୍ରିୟା ମୂଲ୍ୟଠାରୁ କମ୍ ମୂଲ୍ୟରେ କରାଯାଉଛି ।

ସରକାର କଟକଣା ଲଗାଇଥିବାରୁ କୌଣସି ଜମି ବିକ୍ରୟ ଏବଂ ବିକ୍ରୟ ପଞ୍ଜୀକୃତ ହେଉନାହିଁ । ତେଣୁ, ସେମାନେ ଆଶଙ୍କା କରୁଛନ୍ତି ଯେ ବେଶ୍ ମାର୍ଜ ମୂଲ୍ୟ ଉପରେ ଆଧାରିତ କ୍ଷତିପୂରଣ ପ୍ରକ୍ରିୟା ମୂଲ୍ୟଠାରୁ କମ୍ ମିଳିବ । ସେମାନେ ଦାବି କରୁଛନ୍ତି ଯେ ଜମି ଅଧିକାରୀ ପାଇଁ କ୍ଷତିପୂରଣ ଦେବା ସମୟରେ କମିଟି ଦ୍ୱାରା ବେଶ୍ ମାର୍ଜ ମୂଲ୍ୟ ବାସ୍ତବବାଦୀ ଭାବରେ ସ୍ଥିର କରାଯିବା ଉଚିତ ।

କେତେକ ଅଂଶଗ୍ରହଣକାରୀ ରିପୋର୍ଟ କରୁଛନ୍ତି ଯେ ଆମ ପାଖରେ କ୍ରୟ ରେକର୍ଡ ଅଛି କିନ୍ତୁ ବିକ୍ରୟ ଡିଡ୍ ତତ୍କାଳୀନ ପାଇଁ ଅପେକ୍ଷା କରୁଛନ୍ତି ।

ପବ୍ଲିକ୍ ୱାର୍କସ ବିଭାଗର କମିଶ୍ନରୀ ଯାହା ପ୍ରାଣବହୁ ଭାବରେ ଅଂଶଗ୍ରହଣକାରୀ ମାନଙ୍କର ପ୍ରଶ୍ନର ଉତ୍ତର ଦେଇଥିଲେ ଯେ କୁଛି ଅନୁଯାୟୀ ପ୍ରକୃତ ପାଇଁ ଉଭୟ ପାର୍ଶ୍ୱ ଜମି ଅଧିକାରୀ କରାଯିବ ।

ଅତିରିକ୍ତ ଚହସିଲଦାର ଯୋଗେଶ୍ୱର ଧରୁଆ, ଅଂଶଗ୍ରହଣକାରୀ ମାନଙ୍କର ପ୍ରଶ୍ନର ଉତ୍ତର ରଖୁଥିଲେ ଯେ ସରକାରୀ ନିର୍ଦ୍ଦେଶାବଳୀ ଅନୁସାରେ ବିଭିନ୍ନ କ୍ଷେତ୍ରରେ ଜମିର ମୂଲ୍ୟ ଉପସ୍ଥାପନ କରୁଥିଲେ ।

ଚିର ରଞ୍ଜନ ମିଶ୍ର ସାର୍ବଜନୀନ ଶୁଣାଣିରେ ସ୍ଥାନୀୟ ସରପଞ୍ଚ , ଅତିରିକ୍ତ ଜିଲ୍ଲା ମାଜିଷ୍ଟ୍ରେଟ୍, ଉପ-କଲେକ୍ଟର ଏବଂ ଅନ୍ୟମାନଙ୍କୁ ସେମାନଙ୍କର ମୂଲ୍ୟବାନ ପରାମର୍ଶ ପ୍ରଦାନ ପାଇଁ ଧନ୍ୟବାଦ ଜଣାଇଥିଲେ । ଜନସାଧାରଣଙ୍କ ଅଭିଯୋଗ ଏବଂ ଆବେଦନ ଶୁଣିବା ଏବଂ ସେମାନଙ୍କ ସମସ୍ୟା ବିଷୟରେ ବିସ୍ତୃତ ଆଲୋଚନା ପାଇଁ ମଧ୍ୟ ଧନ୍ୟବାଦ ଜଣାଇଥିଲେ । ଜନଶୁଣାଣି ବୈଠକରେ ଶାନ୍ତିପୂର୍ଣ୍ଣ ଅଂଶଗ୍ରହଣ ପାଇଁ ସେ ଗ୍ରାମବାସୀଙ୍କୁ ମଧ୍ୟ ଧନ୍ୟବାଦ ଜଣାଇଥିଲେ ।

ତଥାପି, ଜନଶୁଣାଣି ଶେଷରେ, ଏକ ସହମତି ହୋଇଥିଲା ଯେ ପ୍ରଭାବିତ ଜମି ମାଲିକ, ପ୍ରକୃତ ପାଇଁ ସ୍ୱେଚ୍ଛାକୃତ ଭାବରେ ସେମାନଙ୍କର ଜମି ହସ୍ତାନ୍ତର କରିବେ ।

ଶେଷରେ, ସମସ୍ତ ଅଂଶଗ୍ରହଣକାରୀ ପ୍ରସ୍ତାବିତ ଜମି ଅଧିକାରୀଙ୍କ ସହମତି ହୋଇଥିଲେ ଏବଂ ଧନ୍ୟବାଦ ସହିତ ବୈଠକ ଶେଷ ହୋଇଥିଲା ।

୩.୭ ଚିହ୍ନିତ ମତାମତ

ପ୍ରସ୍ତାବିତ ପ୍ରକୃତ ପାଇଁ ସାମାଜିକ ପ୍ରଭାବ ମୂଲ୍ୟାଙ୍କନ ଅଧ୍ୟୟନ କରାଯାଇଛି ଏବଂ ଅଧ୍ୟୟନ କ୍ଷେତ୍ର ପାଇଁ ସଂଗୃହୀତ ଚର୍ଚ୍ଚା ଏବଂ ଗୁଣାତ୍ମକ ତଥ୍ୟ ଉପରେ ଆଧାର କରି ମୂଲ୍ୟାଙ୍କନ କରାଯାଇଛି । ନିର୍ମାଣ ଏବଂ ପରିଚାଳନା ପର୍ଯ୍ୟାୟ ଉଭୟ ସମୟରେ ଏକ ସାମାଜିକ ପ୍ରଭାବ ଏବଂ ପରିଚାଳନା ଯୋଜନାରେ ଉପଯୁକ୍ତ ପ୍ରଭାବ ହ୍ରାସ ପଦକ୍ଷେପଗୁଡ଼ିକର ଏକ ଚିତ୍ରଣ ସହିତ ପ୍ରସ୍ତାବିତ ପ୍ରକୃତ ଯୋଗୁଁ ସମ୍ଭାବ୍ୟ ସାମାଜିକ ପ୍ରଭାବର ଚିତ୍ରଣ ଏବଂ ପୂର୍ବାନୁମାନ ପ୍ରସ୍ତୁତ କରାଯାଇଥିବା ସାମାଜିକ ପ୍ରଭାବ ରିପୋର୍ଟରେ ପ୍ରଦାନ କରାଯାଇଛି ।

ଏହି ଅଧ୍ୟୟନରେ ପ୍ରକୃତ ପ୍ରଭାବିତ ଲୋକଙ୍କ ରୁମି ଅଧିକାରୀ, ପୁନଃବସତି ଏବଂ ପୁନର୍ବାସ ସହିତ ଜଡ଼ିତ ପ୍ରମୁଖ ପ୍ରସଙ୍ଗଗୁଡ଼ିକର ସମସ୍ତ ସବୁପଯୋଗ ଏବଂ ପ୍ରତିକୂଳତା ଚିହ୍ନିତ କରିବା ପାଇଁ । ଯଦି କୌଣସି ଆର ଆଣ୍ଡ ଆର ଆଇନ ବିକାଶ ନୀତିର ଚୂଡ଼ାନ୍ତ ଉଦ୍ଦେଶ୍ୟ ହାସଲ କରିବାକୁ ହୁଏ, ତେବେ ଏହା କେବଳ ସେତେବେଳେ କରାଯାଇପାରିବ ଯେତେବେଳେ ନୀତିଗୁଡ଼ିକୁ କାର୍ଯ୍ୟରେ ପରିଣତ କରାଯାଉଛି । ପ୍ରଭାବିତ ବ୍ୟକ୍ତିମାନଙ୍କୁ ସେମାନଙ୍କ କବଜାରୁ ଲୁପ୍ତ ହୋଇଥିବା ପରିକ୍ଷେପ ଫେରାଇ ଦେବା କେହି ଅସମ୍ଭବ । ତଥାପି, ମାନବିକତା ସହିତ ଏକ ସମର୍ଥନ ବ୍ୟବସ୍ଥା ଗଠନ କରି ଏକ ଆରମ୍ଭ କରିପାରିବେ - ଏହା ମନେ ରଖି ଯେ ଲୋକଙ୍କ ପ୍ରକୃତ ବିକାଶ କେବଳ ସେତେବେଳେ ହୋଇପାରିବ ଯଦି କେହି ଏହାକୁ ନିଜ ପ୍ରତିଭା ମାଧ୍ୟମରେ ପ୍ରସ୍ତୁତ କରିବାକୁ


ଦିଅନ୍ତୁ। ପ୍ରଭାବିତ ସ୍ଥାନରେ ପ୍ରକୃତ ପ୍ରଭାବିତ ଘର ପାଇଁ ଆର୍ଥିକ ପୁନର୍ବାସ ପାଇଁ ସହାୟତା ପ୍ରଦାନ କରିବା ସହିତ ପୁନର୍ବାସ ଏବଂ ପୁନର୍ବାସ ପଦକ୍ଷେପ କାର୍ଯ୍ୟକାରୀ କରିବା ସହିତ ।

ଅଶ୍ରୁ କରାଯାଇଛି ଯେ ସାମାଜିକ-ଅର୍ଥନୈତିକ ସର୍ବୋତ୍ତମ ଯେଉଁ ନିଷ୍ପତ୍ତି ବାହାରିଛି ତାହାର ଉପସ୍ଥାପନା ଅଧ୍ୟୟନର ଉଦ୍ଦେଶ୍ୟ ଏବଂ ପରିସରକୁ ପୂରଣ କରିଛି। ତଥାପି, କିଛି ପ୍ରମୁଖ ସୁପାରିଶ ନିମ୍ନଲିଖିତ ଭାବରେ ଦିଆଯାଇଛି:

- ❖ ଯଦିଓ ଅଧିକାଂଶ ଲୋକ ଏହି ପ୍ରକୃତ ବିଷୟରେ ଜାଣନ୍ତି, ଅନେକ ଲୋକ ସେମାନଙ୍କୁ ମିଳିବାକୁ ଥିବା କ୍ଷତିପୂରଣ ଏବଂ ପ୍ରକ୍ରିୟା ବିଷୟରେ ଅଧିକ ଜାଣି ଚାହାଁନ୍ତି। ସ୍ୱଚ୍ଛତା ବଜାୟ ରଖିବା ପାଇଁ ଉପଯୁକ୍ତ ଫୋରମରେ ସେମାନଙ୍କୁ ସଠିକ୍ ଭାବରେ ଜଣାଇବା ଆବଶ୍ୟକ।
- ❖ ଦାରିଦ୍ର୍ୟ ସ୍ତରରୁ ଉପରେ ସାମାଜିକରେ ଉନ୍ନତ୍ୱ ପ୍ରଭାବିତ ପରିବାରଗୁଡ଼ିକ ପ୍ରକୃତରେ ଦାରିଦ୍ର୍ୟ ସ୍ତର ତଳକୁ ଖସିଯାଇପାରନ୍ତି। ଆହୁରି ଦାରିଦ୍ର୍ୟକୁ ରୋକିବା ପାଇଁ ଏହି ପରିବର୍ତ୍ତନକୁ ପ୍ରଭାବଶାଳୀ ଭାବରେ ପରିଚାଳନା କରିବା ପାଇଁ ଯତ୍ନ ନେବାକୁ ପଡ଼ିବ।
- ❖ ଯେତେବେଳେ ପ୍ରକୃତ ପାଇଁ କୃଷି ଜମି ଅଧିଗ୍ରହଣ କରାଯାଏ, ଏହା ସ୍ୱଳ୍ପ ଯେ ପ୍ରଭାବିତ ପରିବାରଗୁଡ଼ିକ ସମ୍ପୂର୍ଣ୍ଣ ଜମି ହରାଇବେ। ଯାହା ଏକ ସମୟରେ ସେମାନଙ୍କ ଜୀବିକା ନିର୍ବାହର ପ୍ରମୁଖ ଉତ୍ସ ମଧ୍ୟରୁ ଗୋଟିଏ ଥିଲା। କୃଷି ଜମିର କ୍ଷତିପୂରଣ ଏପରି ଭାବରେ ମୂଲ୍ୟାଙ୍କନ କରାଯିବା ଆବଶ୍ୟକ ଯେ ସମ୍ଭବ୍ୟ ଥାଏ କ୍ଷତିକୁ ମଧ୍ୟ ବର୍ତ୍ତମାନର ବଜାର ମୂଲ୍ୟ ଅନୁସାରେ ସମାପ୍ତପାଟିକ ଭାବରେ କ୍ଷତିପୂରଣ ଦିଆଯିବ।
- ❖ ଯେହେତୁ ଏହା ସେମାନଙ୍କ ଜୀବନକାଳର ଏକ ପସନ୍ଦ, ଯାହା ସେମାନଙ୍କ ଜୀବନ ସହିତ ଉଦ୍ଦିଷ୍ଟ ପିଢ଼ି ଉପରେ ପ୍ରଭାବ ପକାଇବ, ସେମାନଙ୍କୁ ଶେଷରେ ସେମାନଙ୍କର ପସନ୍ଦ ଦେବା ପାଇଁ ଏକ ସମୟସୀମା ଦିଆଯିବା ଉଚିତ ଯାହା ପରେ ଏହାକୁ ବନ୍ଦ କରାଯାଇପାରିବ। ପ୍ରକୃତ ପ୍ରଭାବିତ ପରିବାରମାନଙ୍କ ପରାମର୍ଶ ଅନୁଯାୟୀ, ଜିଲ୍ଲା ପ୍ରଶାସନ କ୍ଷତିପୂରଣ ପ୍ରଦାନ ସମ୍ପର୍କରେ ଆବଶ୍ୟକୀୟ ପଦକ୍ଷେପ ନେବା ଉଚିତ।
- ❖ ଆଇନ, ନିୟମ ଏବଂ ନୀତିର ବ୍ୟବସ୍ଥା ଅନୁଯାୟୀ କୃଷି ଶ୍ରମିକ, ଭୂମିହୀନ ବୁର୍ସଲ ପ୍ରଭାବିତ ପରିବାର ଏବଂ ଗୋଷ୍ଠୀ ଭଳି ଜୀବିକା ହରାଇଥିବା ବ୍ୟକ୍ତିମାନେ ଯେପରି ଉପଯୁକ୍ତ ଲାଭ ପାଆନ୍ତି ତାହା ନିଶ୍ଚିତ କରିବା ପାଇଁ ଯତ୍ନ ଏବଂ ଧ୍ୟାନ ଦେବା ଆବଶ୍ୟକ।
- ❖ ପ୍ରକୃତର ପ୍ରତିକୂଳ ପ୍ରଭାବକୁ ହ୍ରାସ କରିବା ଏବଂ ଏକ ସୁଶାନ୍ତ ଏବଂ ମର୍ଯ୍ୟାଦାପୂର୍ଣ୍ଣ ଜୀବନଯାପନ କରିବା ପାଇଁ ସମ୍ପ୍ରଦାୟକୁ ଆହୁରି ଦିଗଭିତ କରିବା ପାଇଁ ସମ୍ପୂର୍ଣ୍ଣ ସାମାଜିକ ପ୍ରଭାବ ପ୍ରଣୟନ ଯୋଜନା (ସାମାଜିକ ପ୍ରଭାବ ପରିଚାଳନା ଯୋଜନା)କୁ ପରବର୍ତ୍ତୀ ସମୟରେ କାର୍ଯ୍ୟକାରୀ କରିବା ପାଇଁ ଆବଶ୍ୟକ ପ୍ରୟାସ କରାଯାଇପାରେ।
- ❖ କିଛି ପ୍ରକୃତରୁ ଦେଖାଯାଇଛି ଯେ ବୃଦ୍ଧ ଏବଂ ବୃଦ୍ଧାମାନେ କ୍ଷତିପୂରଣ ବିମ୍ବ କୌଣସି ପୁନର୍ବାସ ପ୍ୟାକେଜ ପାଇଁ ମନୋନୀତ ହେବା ପରେ ସେମାନଙ୍କ ପିଲାମାନେ ସେମାନଙ୍କୁ ଅବହେଳା କରନ୍ତି। ଏପରି ପରିସ୍ଥିତିରେ ସେମାନେ ନିଜକୁ ପ୍ରତିପାଳନ କରିବାକୁ ବାଧ୍ୟ ହୁଅନ୍ତି। ତେଣୁ, ପ୍ରକୃତ ଅଧ୍ୟାନରେ ଉପଯୁକ୍ତ ଲାଭ ପାଇବା ପାଇଁ ଉପଯୁକ୍ତ ଯତ୍ନ ଏବଂ ଧ୍ୟାନ ଦିଆଯାଇପାରିବ।
- ❖ ପ୍ରସ୍ତାବ ଦିଆଯାଇଛି ଯେ, ପ୍ରକୃତ ପ୍ରଭାବିତ ପରିବାର, ଯେଉଁମାନେ ସେମାନଙ୍କର ସମ୍ପୂର୍ଣ୍ଣ ମାଲିକାନା ଜମି ହରାଇବାକୁ ଯାଇଛନ୍ତି, ସେମାନଙ୍କୁ ଉପଯୁକ୍ତ କ୍ଷତିପୂରଣ ମିଳିବା ଉଚିତ ଏବଂ ସେମାନଙ୍କର ଥାଏ ପୁନଃସ୍ଥାପନ ଏବଂ ଜୀବିକାର ସ୍ଥାୟୀତ୍ୱ ପାଇଁ ଆବଶ୍ୟକୀୟ ପଦକ୍ଷେପ ନିଆଯିବା ଉଚିତ।

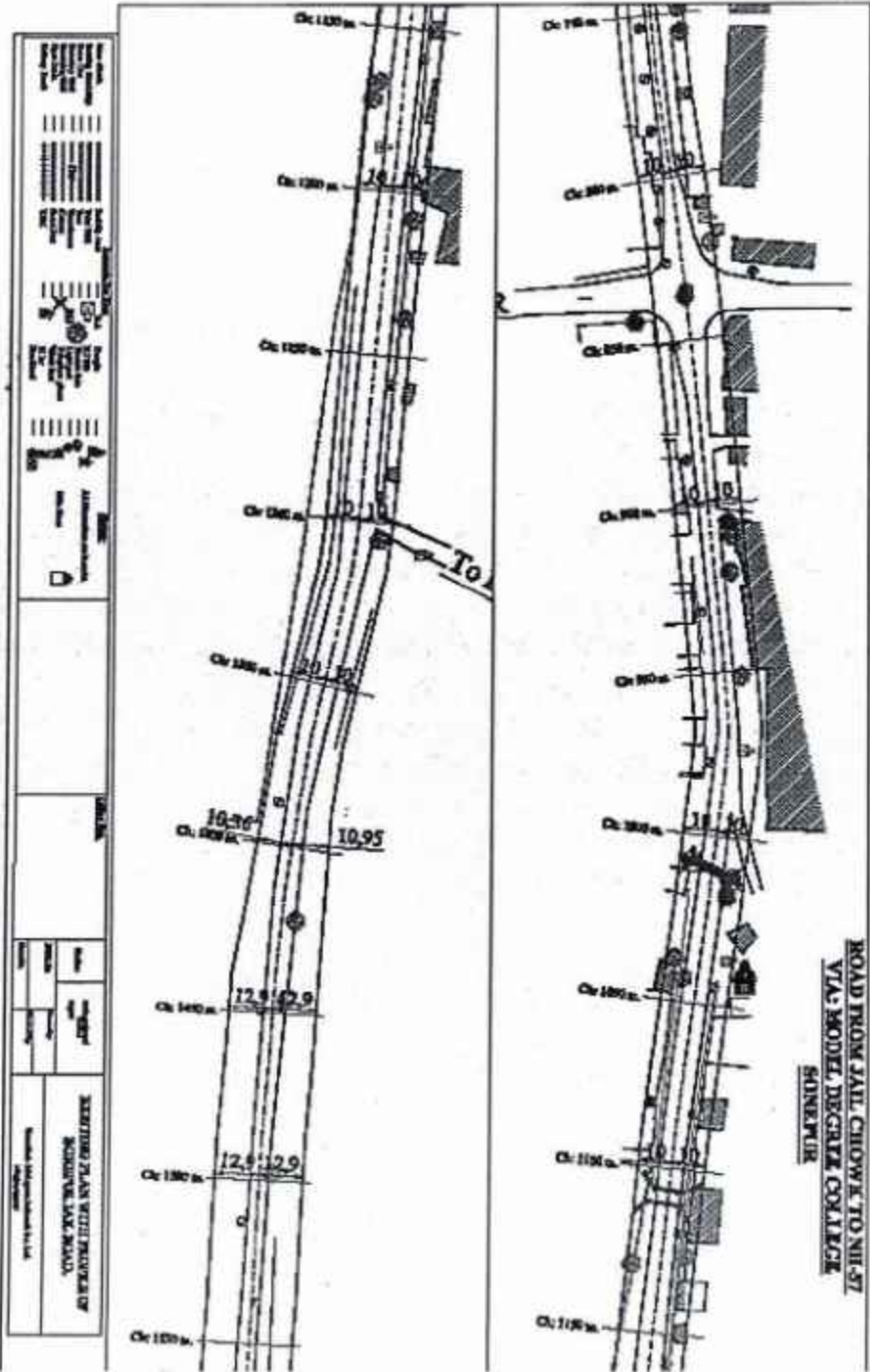
ଅଧ୍ୟାୟ - ୪ ଭୂମି ମୂଲ୍ୟାଙ୍କନ

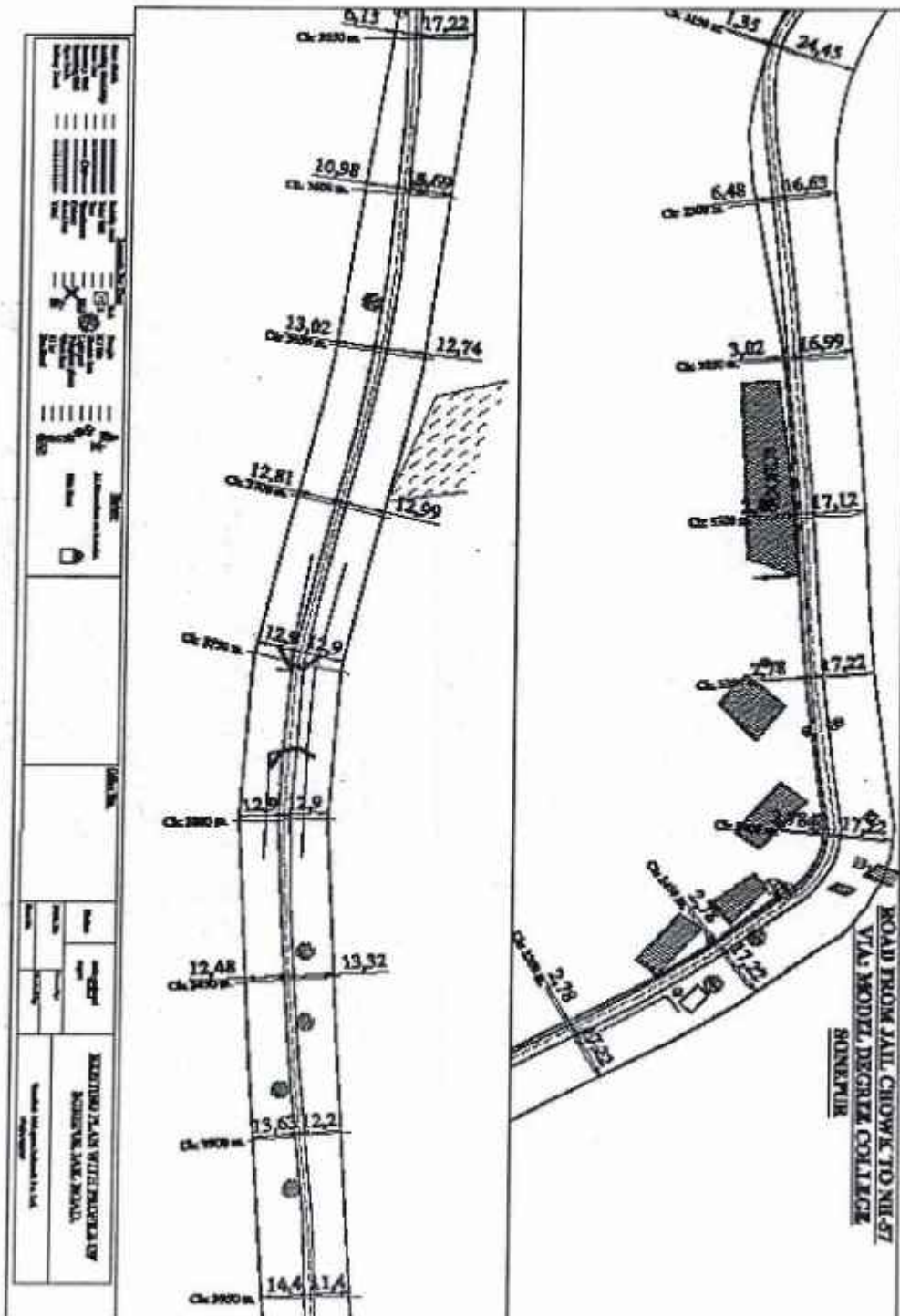
୪.୧ ପ୍ରକଳ୍ପ ଅଧୀନରେ ପ୍ରଭାବ କ୍ଷେତ୍ର ଦର୍ଶାଇଥିବା ମାନଚିତ୍ର

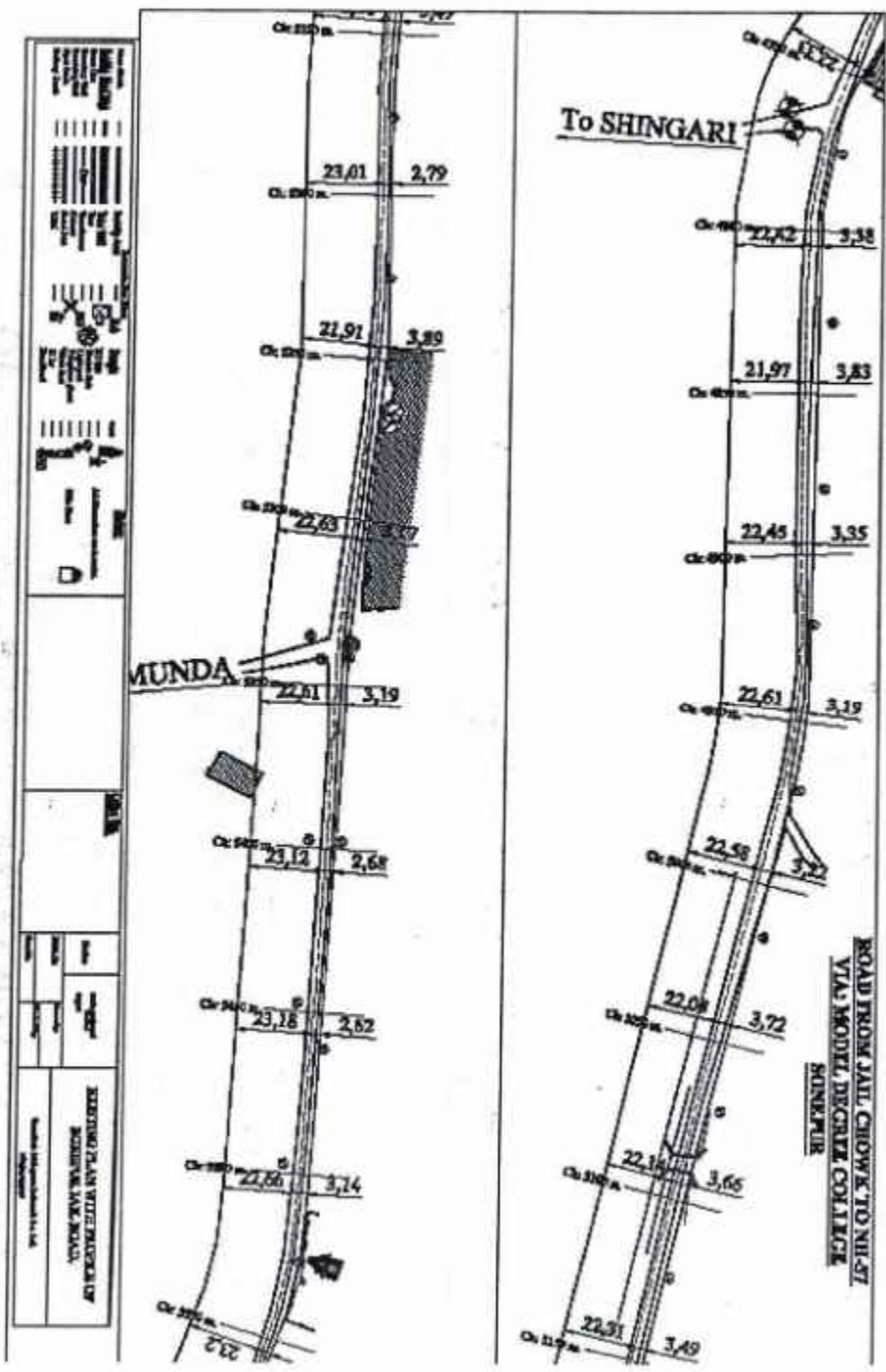


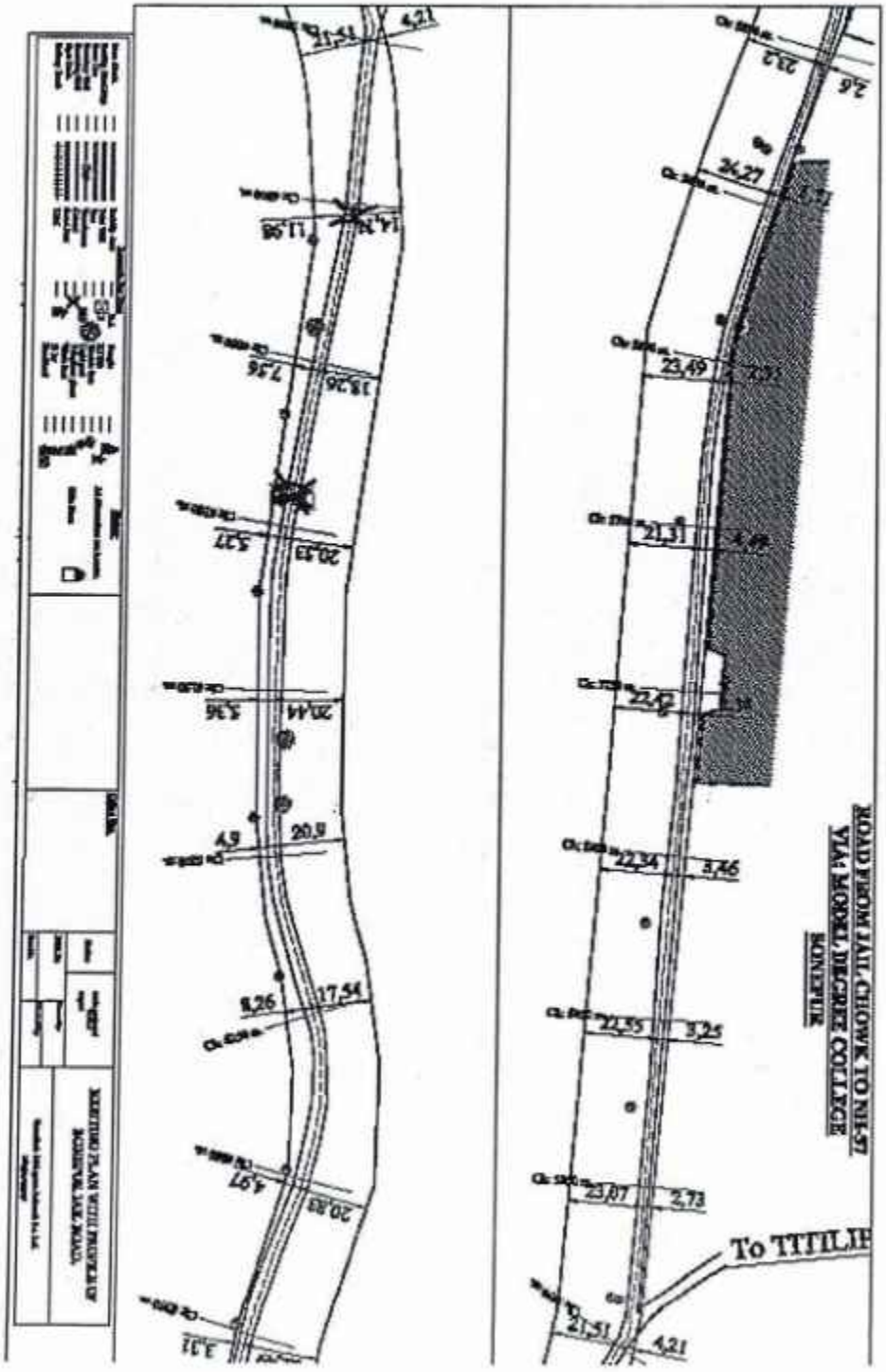
ପ୍ରକଳ୍ପ ଅଧୀନରେ ପ୍ରଭାବ କ୍ଷେତ୍ର ନିମ୍ନଲିଖିତ ଶୁଙ୍ଖଳାଗୁଡ଼ିକ ଦର୍ଶାଉଛି

୧	ଜେଲ ଚୌକ-ମଡେଲ ଡିଗ୍ରୀ କଲେଜ ରାସ୍ତା ୦.୦-୦.୭୦୦ କି.ମି.
୨	ଜେଲ ଚୌକ-ମଡେଲ ଡିଗ୍ରୀ କଲେଜ ରାସ୍ତା ୦.୭୦୦-୧.୫୫୦ କିଲୋମିଟର
୩	ଜେଲ ଚୌକ-ମଡେଲ ଡିଗ୍ରୀ କଲେଜ ରାସ୍ତା ୧.୫୫୦-୨.୩୫୦ କିଲୋମିଟର
୪	ଜେଲ ଚୌକ-ମଡେଲ ଡିଗ୍ରୀ କଲେଜ ରାସ୍ତା ୨.୩୫୦-୩.୧୫୦ କି.ମି.
୫	ଜେଲ ଚୌକ-ମଡେଲ ଡିଗ୍ରୀ କଲେଜ ରାସ୍ତା ୩.୧୫୦-୩.୯୫୦ କିଲୋମିଟର
୬	ଜେଲ ଚୌକ-ମଡେଲ ଡିଗ୍ରୀ କଲେଜ ରାସ୍ତା ୩.୯୫୦-୪.୭୫୦ କିଲୋମିଟର
୭	ଜେଲ ଚୌକ-ମଡେଲ ଡିଗ୍ରୀ କଲେଜ ରାସ୍ତା ୪.୭୫୦-୫.୫୫୦ କିଲୋମିଟର
୮	ଜେଲ ଚୌକ-ମଡେଲ ଡିଗ୍ରୀ କଲେଜ ରାସ୍ତା ୫.୫୫୦-୬.୩୫୦ କିଲୋମିଟର
୯	ଜେଲ ଚୌକ-ମଡେଲ ଡିଗ୍ରୀ କଲେଜ ରାସ୍ତା ୬.୩୫୦-୭.୨୫୪ କିଲୋମିଟର
୧୦	ଜେଲ ରୋଡ୍ ଦୂତନ ଆଲାଉନମେଣ୍ଟ









୪.୨ ପ୍ରକଳ୍ପ ଅଧୀନରେ ପ୍ରଭାବ କ୍ଷେତ୍ର ପ୍ରଭାବିତ ହେବାକୁ ଥିବା ଜମି ଏବଂ ପ୍ରକଳ୍ପର ପରିବେଶଗତ, ସାମାଜିକ ଏବଂ ଅନ୍ୟାନ୍ୟ ପ୍ରଭାବ ଦ୍ୱାରା ପ୍ରଭାବିତ ହେବାକୁ ଥିବା ଅଞ୍ଚଳ ଉଭୟକୁ ଅନ୍ତର୍ଭୁକ୍ତ କରେ । ବିଭିନ୍ନ ଭିତ୍ତିଭୂମି ପ୍ରକଳ୍ପ ନିର୍ମାଣରେ ଜମି ଏକ ଅତ୍ୟନ୍ତ ଗୁରୁତ୍ୱପୂର୍ଣ୍ଣ ଭୂମିକା ଗ୍ରହଣ କରେ, ଯେତେବେଳେ ଗ୍ରାମୀଣ ଅର୍ଥନୀତିରେ ଜମି ବଣ୍ଟନ ଗାଞ୍ଜା ବ୍ୟକ୍ତିର ସାମାଜିକ-ଆର୍ଥିକ ଅବସ୍ଥାର ପ୍ରମୁଖ ନିର୍ଣ୍ଣାୟକ । ପୂର୍ବପୁରୁଷଙ୍କଠାରୁ ଉତ୍ତରାଧିକାରୀ ଭାବରେ ମିଳିଥିବା ସ୍ଥାବର ସମ୍ପତ୍ତି ଭାବରେ ଭୂମି ବହୁତ ଭାବପ୍ରବଣ ବନ୍ଧନ ବହନ କରେ ।

ପରିବେଶ ଉପରେ ପ୍ରଭାବ - ବ୍ୟକ୍ତିଗତ ଜମି ହରାଇବା ଦ୍ୱାରା ପରିବେଶର ସଚ୍ଚଳନ ବିଚ୍ଛିନ୍ନ ନାହିଁ । ଜଳାଶୟ ଏବଂ ଐତିହାସିକ ସ୍ମାରକୀ ପ୍ରଭାବିତ ହେବ ନାହିଁ ଏବଂ ସାମୁଦାୟିକ ପରିବେଶ ମଧ୍ୟ ପ୍ରଭାବିତ ହେବ ନାହିଁ । ଜମି ଅଧିଗ୍ରହଣ ସମୟରେ କିଛି ଗଛ କଟାଯିବ ।

ସାମାଜିକ ଉପରେ ପ୍ରଭାବ - ସାମାଜିକ ପ୍ରଭାବ ହେଉଛି ବାହ୍ୟ ପରିବର୍ତ୍ତନର ପରିଣାମ ସ୍ୱରୂପ ସମ୍ପ୍ରଦାୟ ବି୍ୟ ବ୍ୟକ୍ତିବିଶେଷକ ମଧ୍ୟରେ ଘଟୁଥିବା ପରିବର୍ତ୍ତନ । ଏହିପରି ପରିବର୍ତ୍ତନ ନିୟୁତ୍ତି, ଆୟ, ଉତ୍ପାଦନ, ଜୀବନଶୈଳୀ, ସମ୍ପ୍ରଦାୟ ଅଂଶଗ୍ରହଣ, ରାଜନୈତିକ ବ୍ୟବସ୍ଥା, ପରିବେଶ, ସ୍ୱାସ୍ଥ୍ୟ ଏବଂ ସୁସ୍ଥତା, ବ୍ୟକ୍ତିଗତ ଅଧିକାର ସହିତ ସମ୍ପତ୍ତି ଅଧିକାର, ଭୟ ଏବଂ ଆବାଂକ୍ଷା ଏବଂ ଜାତିଗତ ଗଠନରେ ପରିବର୍ତ୍ତନକୁ ପ୍ରଭାବିତ କରିପାରେ । ଏହି ପ୍ରଭାବ ସକାରାତ୍ମକ ବି୍ୟ ନକାରାତ୍ମକ ବି୍ୟ ଉଭୟ ହୋଇପାରେ ।

ସାମାଜିକ ପ୍ରଭାବ ଅଧ୍ୟୟନର ଉଦ୍ଦେଶ୍ୟ ଥିଲା ପ୍ରକଳ୍ପ ପ୍ରଭାବିତ ପରିବାର ଉପରେ ସାମାଜିକ ପ୍ରଭାବ, ସମ୍ପତ୍ତିର ପ୍ରକାର, ସମ୍ପତ୍ତିର ମାଲିକାନା, ପ୍ରଭାବର ପ୍ରକାର ଏବଂ ଏହାର ପରିମାଣ ଏବଂ ପ୍ରଭାବିତ ସମ୍ପତ୍ତିର ବିବରଣୀର ଏକ ତାଲିକା ସୃଷ୍ଟି କରିବା ।

୪.୩ ପ୍ରକଳ୍ପ ପାଇଁ ଅଧିଗ୍ରହଣ କରିବାକୁ ପ୍ରସ୍ତାବିତ ଜମିର ପରିମାଣ ଏବଂ ସ୍ଥାନ
 ସାରଣୀ ୪.୧ ରୁ ଏହା ଜଣାପଡ଼ିଛି ଯେ କେବଳ ୧୧.୩୯୨ ବ୍ୟକ୍ତିଗତ ଜମି ପ୍ରକଳ୍ପ ପାଇଁ ଗୋଟିଏ ପ୍ରଭାବିତ ଗାଁରୁ ଏକର ଜମି ଅଧିଗ୍ରହଣ କରାଯିବ । ତଥ୍ୟ ଏହା ମଧ୍ୟ ବର୍ଣ୍ଣାବଳୀ ଯେ ଏହି ଗୋଟିଏ ଗାଁରୁ କେବଳ ବ୍ୟକ୍ତିଗତ ଜମି ଅଧିଗ୍ରହଣ କରାଯିବ ।

ସାରଣୀ ୪.୧: ଅଧିଗ୍ରହଣ ହେବାକୁ ଥିବା ଜମିର ପରିମାଣ

କ୍ରମିକ ସଂଖ୍ୟା	ଗ୍ରାମ	ବ୍ୟକ୍ତିଗତ ଜମି (ଏକରରେ)	ସରକାରୀ ଜମି (ଏକରରେ)	ଜଙ୍ଗଲ ଜମି (ଏକରରେ)	ଧାର୍ମିକ ଭୂମି (ଏକରରେ)	ସମ୍ପ୍ରଦାୟ ଜମି (ଏକରରେ)	ମୋଟ (ଏକରରେ)
୦୧	ଡୁଢ଼ାଉପାଲି	୨.୯୩୦	-	-	-	-	୨.୯୩୦
୦୨	ଜନମୁରା	୨.୧୧୩	-	-	-	-	୨.୧୧୩
୦୩	ସିଙ୍ଗାରି	୧.୪୭୩	-	-	-	-	୧.୪୭୩
୦୪	ଧୋବାମୁଣ୍ଡା	୪.୮୭୬	-	-	-	-	୪.୮୭୬
ମୋଟ		୧୧.୩୯୨					୧୧.୩୯୨

ଉତ୍ସ: NCDS

୪.୪ ଯଦି ଅଧିଗ୍ରହଣ ପାଇଁ ପ୍ରସ୍ତାବିତ ଜମି ସର୍ବନିମ୍ନ ଆବଶ୍ୟକତା ଅଟେ ନିଶ୍ଚିତ ଭାବରେ, ଏହି ପ୍ରକଳ୍ପ ପାଇଁ ସର୍ବନିମ୍ନ ଜମି ଆବଶ୍ୟକତା ।

୪.୫ ପ୍ରକଳ୍ପର ସମାପ୍ୟ ବିକଳ୍ପ ସ୍ଥାନ ଏବଂ ସେଗୁଡ଼ିକର ସମାପ୍ୟତା
 ଜଳସେଚନ ବିଭାଗର ବିଶେଷଜ୍ଞ, ଇଞ୍ଜିନିୟର ଏବଂ ବୈଷୟିକ ଦଳ କ୍ଷେତ୍ର ସର୍ଭେ କରିଥିଲେ । ଏହା ବର୍ଣ୍ଣାବଳୀ ଯେ ସ୍ଥାନର ନିକଟବର୍ତ୍ତୀ ସ୍ଥାନରେ କୌଣସି ଅସ୍ୱାଭାବିକ ବୁଲାଇଲି ଏବଂ ସଂଗମ ନାହିଁ । ତେଣୁ ସ୍ଥାନରେ ପ୍ରକଳ୍ପ ସମ୍ପଦପର । କ୍ଷେତ୍ର ପରିକ୍ରମା କରି ଏବଂ ପ୍ରକଳ୍ପକୁ ଦୃଷ୍ଟିରେ ରଖି ପ୍ରକଳ୍ପ ସ୍ଥାନ ଚୟନ କରାଯାଇଥିଲା । ସମସ୍ତ ବିକଳ୍ପ ବିଚାର କରିବା ପରେ, ସମ୍ପୂର୍ଣ୍ଣ ସ୍ଥାନକୁ ସର୍ବୋତ୍ତମ ଭାବରେ ଚୟନ କରାଯାଇଥିଲା ।

୪.୬ ଅନୁସୂଚିତ ଅଞ୍ଚଳରେ ଅଧିଗ୍ରହଣ ପାଇଁ ପ୍ରସ୍ତାବିତ ଜମି ଏବଂ ପ୍ରମାଣିତ ଶେଷ ଉପାୟ ବି? ଅନୁସୂଚିତ ଶ୍ରେଣୀ ଅଧୀନରେ ଆସୁନାହିଁ ।

୪.୭ ଯଦି କୌଣସି ଜମି ଥାଏ, ପୂର୍ବରୁ କ୍ରୟ କରାଯାଇଥିବା, ପରିତ୍ୟକ୍ତ କରାଯାଇଥିବା, ଭିନ୍ନ ବିଆଯାଇଥିବା କିମ୍ବା ଅଧିଗ୍ରହଣ କରାଯାଇଥିବା ଏବଂ ପ୍ରକୃତ ପାଇଁ ଅଧିଗ୍ରହଣ କରାଯାଇଥିବା ପ୍ରତ୍ୟେକ ଜମି ପାଇଁ ବ୍ୟବହୃତ ଉଦ୍ଦିଷ୍ଟ ଜମି କିଛି ଜମି ପୂର୍ବରୁ ଦିଶା ସାରିଛି ।

୪.୮ ପ୍ରକୃତ ପାଇଁ ଯେକୌଣସି ସାର୍ବଜନୀନ, ବ୍ୟବହୃତ ଜମିର ବ୍ୟବହାରର ସମ୍ଭାବନା ଏବଂ ଏପରି କୌଣସି ଜମି ଦଖଲରେ ଅଛି କି ନାହିଁ ଏପରି କୌଣସି ପ୍ରକାରର ଜମି ଦଖଲରେ ନାହିଁ ।

୪.୯ ଭୂମିର ପ୍ରକୃତି, ବର୍ତ୍ତମାନର ବ୍ୟବହାର ଏବଂ ଜମିର ବର୍ଗୀକରଣ ଏବଂ ଯଦି ଏହା ଏକ କୃଷି ଜମି, ତେବେ ଉକ୍ତ ଜମିର ଜଳସେଚନ କରାଯାଇ ଏବଂ ଫସଲ ଢାଆଁ ଜମିର ପ୍ରକୃତି କୃଷି ଏବଂ କୃଷି ଉଦ୍ଦେଶ୍ୟରେ ଉପଯୁକ୍ତ । ବର୍ତ୍ତମାନ କୃଷି ଉଦ୍ଦେଶ୍ୟରେ ବ୍ୟବହୃତ ଜମି ଏବଂ ଖୋଲା ସ୍ଥାନରେ କିଛି ଅଂଶ । ପ୍ରକୃତ ଶ୍ରେଣୀରେ ଜମିର ବର୍ଗୀକରଣ ହେଉଛି ବେନୀ ଅଣ-ଜଳସେଚିତ, ବାହାଳ ଅଣ-ଜଳସେଚିତ, ପଟିତ, ଆବା, ବସ୍ତି ଯୋଗ୍ୟ, ଘରବାଡ଼ି, ମାଳ ଅଣ-ଜଳସେଚିତ ଏବଂ ବେନୀ । ଅଧିକାଂଶ ଜମି ଅଣଜଳସେଚିତ ଜମି । ଧାନ ହେଉଛି ଜମିର ମୁଖ୍ୟ ଚାଷ ।

ସାରଣୀ ୪.୨- ଭୂମି ବିସମ

ଭୂମି ବିସମ	ପ୍ରସ୍ତାବିତ	ଜଳସୂଚ୍ୟ	ସମ୍ପାଦନ	କାର୍ଯ୍ୟାଳୟ	ମୋଟ
ବେନୀ ଅଣ-ଜଳସେଚିତ	୦.୮୯୩	୦.୨୯୩	୦.୦୪୫	୦.୦୦୦	୧.୨୩୧
ବାହାଳ ଅଣ-ଜଳସେଚିତ	୧.୧୧୭	୦.୦୦୦	୦.୦୨୫	୦.୦୦୦	୧.୧୪୨
ପଟିତ	୦.୧୧୮	୦.୫୯୯	୦.୦୮୦	୦.୩୨୭	୧.୧୨୪
ଆବା	୦.୩୨୯	୦.୨୨୭	୧.୦୪୮	୩.୦୦୪	୫.୦୦୮
ବସ୍ତି ଯୋଗ୍ୟ	୦.୦୨୭	୦.୦୦୦	୦.୦୦୦	୦.୦୦୦	୦.୦୨୭
ଘରବାଡ଼ି	୦.୨୯୭	୦.୫୭୧	୦.୦୦୦	୧.୫୦୫	୨.୩୭୩
ମାଳ ଅଣ-ଜଳସେଚିତ	୦.୧୧୪	୦.୦୦୪	୦.୨୨୫	୦.୦୦୦	୦.୩୪୩
ବେନୀ	୦.୦୦୦	୦.୦୧୯	୦.୦୦୦	୦.୦୦୦	୦.୦୧୯
ମୋଟ	୨.୯୩୦	୨.୧୧୩	୧.୪୨୩	୪.୮୨୭	୧୧.୩୯୨

୪.୧୦ ପ୍ରସ୍ତାବିତ ଜମି ଅଧିଗ୍ରହଣରେ ଖାଦ୍ୟ ସୁରକ୍ଷା ସମ୍ପର୍କୀୟ ସ୍ୱତନ୍ତ୍ର ବ୍ୟବସ୍ଥା ପାଇଁ ବରାଯାଇଛି କି? ଜମି ହରାଇବା ଫଳରେ ପରିବାରର ଆୟ କିଛି ପରିମାଣରେ ହ୍ରାସ ପାଇପାରେ ଯାହା କିଛି ପରିମାଣରେ ଖାଦ୍ୟ ସୁରକ୍ଷା ସୃଷ୍ଟି କରିପାରେ । ଜମି ହରାଇଥିବା ପରିବାର କ୍ଷତିପୂରଣ ଟଙ୍କା ଏବଂ ପୁନର୍ବାସ ସହାୟତାକୁ ସେମାନଙ୍କର ଆୟ ବୃଦ୍ଧି ପାଇଁ ବ୍ୟବହାର କରିବା ଗୁରୁତ୍ୱପୂର୍ଣ୍ଣ, ଯାହା ଦ୍ୱାରା ସେମାନେ ଉଦ୍ଦିଷ୍ଟରେ ଖାଦ୍ୟ ସୁରକ୍ଷାର ସମ୍ପୂର୍ଣ୍ଣ ନ ହୁଅନ୍ତି ।

୪.୧୧ ହୋଲ୍ଡିଂର ଆକାର, ମାଲିକାନା ଜାତୀୟ, ଜମି ବଣ୍ଟନ, ଆବାସିକ ଘର ସଂଖ୍ୟା ଏବଂ ସରକାରୀ ଏବଂ ବେସରକାରୀ ଭିତ୍ତିଭୂମି ଏବଂ ସମ୍ପତ୍ତି ଏହା ପ୍ରକାଶ ପାଇଛି ଯେ ପ୍ରସ୍ତାବିତ ୬୯ ପରିବାରର ଅଧିକାଂଶ (୪୦.୩୨%) ହେଉଛନ୍ତି ନାମମାତ୍ର ଚାଷୀ ଯାହାକି ପାଖରେ ଅକ୍ରେଲ ଏକରରୁ କମ୍ ଜମି (୪୪ ଚାଷା) ଅଛି, ଯେତେବେଳେ ୫୨ ପରିବାର (୩୧.୧୪%) ହେଉଛନ୍ତି କ୍ଷୁଦ୍ର ଚାଷୀ ଯାହାକି ପାଖରେ ୨.୫ ରୁ ୫ ଏକର ଜମି ଅଛି । ୧୬୭ ଟି ସର୍ବେ ହୋଇଥିବା ପରିବାର ମଧ୍ୟରୁ କେବଳ ୧୭ ପରିବାର (୯.୫୮%) ୧୦ ଏକରରୁ ଅଧିକ ଜମି ଅଛି, ଯେତେବେଳେ ୩୦ ପରିବାର (୧୭.୯୬%) ୫ ରୁ ୧୦ ଏକର ଜମି ଥିବା ମଧ୍ୟମ ଚାଷୀ । ବିବରଣୀ ନିମ୍ନରେ ସାରଣୀ ୪.୩ ରେ ଦର୍ଶାଯାଇଛି ।

ସାରଣୀ ୪.୩. ପ୍ରକଳ୍ପ ପ୍ରଭାବିତ ପରିବାରର ଜମି ଧାରଣ ସ୍ଥିତି

ଗ୍ରାମ	୦-୧ ଏକର		୧- ୨.୫ ଏକର		୨.୫ - ୫ ଏକର		୫-୧୦ ଏକର		୧୦ ଏକରରୁ ଅଧିକ		ମୋଟ
ତୁଙ୍ଗାଭିପାଳି	୪	୨୪୦	୧୦	୫୯୯	୧୬	୯୫୮	୮	୫୩୯	୫	୨୯୯	୪୩
ଜନମୁରା	୬	୨୯୯	୧୪	୮୩୮	୧୯	୧୧୩୮	୧୧	୬୫୯	୬	୨୯୯	୫୬
ସମ୍ବାରୀ	୫	୨୯୯	୧୦	୫୯୯	୮	୪୬୯	୪	୨୫୯	୧	୦୬୦	୩୮
ଧୋବାମୁଣ୍ଡା	୯	୫୩୯	୧୧	୬୫୯	୯	୫୩୯	୬	୪୧୯	୪	୨୫୦	୪୦
ମୋଟ	୨୪	୧୪୩୯	୪୫	୨୬୯୯	୫୨	୩୧୧୯	୩୦	୧୬୯୯	୧୬	୯୫୯	୧୬୬

ଉତ୍ସ: ସାମାଜିକ ପ୍ରଭାବ କ୍ଷେତ୍ର ସର୍ବେକ୍ଷଣ

ଭୂମି ବ୍ୟବହାର ଘାଟା

ମୂଲ୍ୟାୟନରୁ ଜଣାପଡ଼ିଛି ଯେ ପ୍ରଭାବିତ ଗ୍ରାମରେ ଉପଲବ୍ଧ ମୋଟ ୧୧୬୬.୪୯୦ ଏକର ବ୍ୟକ୍ତିଗତ ଜମି ମଧ୍ୟରୁ ୯୧୪.୪୯୦ ଏକର ଜମି ବୃକ୍ଷ ଉଦ୍ଦେଶ୍ୟରେ ବ୍ୟବହୃତ ହେଉଛି, ଯେତେବେଳେ ୧୦୦,୦୦୦ ଏକର ଘରବାଡ଼ି ଜମି ବର୍ଗର ଏବଂ ୧୩୩,୦୦୦ ଏକର ସାଧାରଣ ଏବଂ ସରକାରୀ ଜମି ବର୍ଗର। କେବଳ ୬,୦୦୦ ଏକରର ଏକ ଛୋଟ ଅଞ୍ଚଳ ଅନୁର୍ବର ପଡ଼ି ରହିଛି ଏବଂ ବୌଦ୍ଧ ଉଦ୍ଦେଶ୍ୟରେ ବ୍ୟବହୃତ ହେଉନାହିଁ। ତଳେ ଥିବା ସାରଣୀ ୪.୪ ରେ ଦେଖାଯାଇଥିବା ପରି, ୧୯,୦୦୦ ଏକର ଜମି କେହି ବାରିତା ଉଦ୍ଦେଶ୍ୟରେ ବ୍ୟବହାର କରୁନାହାନ୍ତି।

ସାରଣୀ ୪.୪. ପ୍ରକଳ୍ପ ପ୍ରଭାବିତ ପରିବାରର ଭୂମି ବ୍ୟବହାର ଘାଟା

ଗ୍ରାମ	ମୋଟ ଜମି	ବୃକ୍ଷ ଜମି	ବାସସ୍ଥାନ/ ଆବାସିକ	ସାଧାରଣ ଏବଂ ସରକାରୀ ଜମି	ବାରିତା/ ବିଶେଷତା
ତୁଙ୍ଗାଭିପାଳି	୧୫୮.୧୫୦	୧୨୦.୧୫୦	୧୫,୦୦୦	୨୩,୦୦୦	୦,୦୦୦
ଜନମୁରା	୪୨୫,୦୦୦	୩୩୫,୦୦୦	୪୦,୦୦୦	୩୫,୦୦୦	୧୫,୦୦୦
ସମ୍ବାରୀ	୩୧୪,୦୦୦	୨୫୦,୦୦୦	୨୫,୦୦୦	୩୫,୦୦୦	୪,୦୦୦
ଧୋବାମୁଣ୍ଡା	୨୬୯.୩୪୦	୨୦୯.୩୪୦	୨୦,୦୦୦	୪୦,୦୦୦	୦,୦୦୦
ମୋଟ	୧୧୬୬.୪୯୦	୯୧୪.୪୯୦	୧୦୦,୦୦୦	୧୩୩,୦୦୦	୧୯,୦୦୦

ଉତ୍ସ: ସାମାଜିକ ପ୍ରଭାବ କ୍ଷେତ୍ର ସର୍ବେକ୍ଷଣ

ପ୍ରକଳ୍ପ ପ୍ରଭାବିତ ପରିବାରର ପୁରୁ ବ୍ୟବହାର ଘାଟାରୁ ଜଣାପଡ଼ିଛି ଯେ ମୋଟ ୧୩୨ଟି ପୁରୁ ମଧ୍ୟରୁ ୧୩୨ଟି (୧୦୦ %) ଅଧିଗ୍ରହଣ ପାଇଁ ସ୍ଥିର କରାଯାଇଛି। ଏହାର ପ୍ରଭାବ ଆଗା ଜମି ପାଇଁ ସବୁଠାରୁ ଗୁରୁତ୍ୱପୂର୍ଣ୍ଣ ଯାହା ସର୍ବାଧିକ ଅଧିଗ୍ରହଣ ହାର ୨୯.୫୪ % (୩୯ ପୁରୁ) ଦେଖିଥାଏ, ଏହା ପରେ ଘରବାରି ୨୨.୭୨ % (୩୦ ପୁରୁ), ବେର୍ଗା ଅଣ-ଜଳସେଚିତ ୧୭.୪୨ (୨୩ ପୁରୁ), ପଚିତ ୧୬.୧୬ (୨୩ ପୁରୁ), ବାହାଲ ଅଣ-ଜଳସେଚିତ ୯.୦୯ (୧୨ ପୁରୁ), ମାଲ ଅଣ-ଜଳସେଚିତ ୨.୨୭ (୩ ପୁରୁ), ବସ୍ତି ଯୋଗ୍ୟ ୧.୫୧ (୨ ପୁରୁ) ରହିଛି । ଯେତେବେଳେ ବର୍ଗା ୦.୭୫ % (୧ ପୁରୁ) ଅଧିଗ୍ରହଣ ହାରର ସମ୍ପୂର୍ଣ୍ଣାଣ ହେଉଛି ।

ସାରଣୀ ୪.୪.୧ ପ୍ରକଳ୍ପ ପ୍ରଭାବିତ ପରିବାରର ପୁରୁ ବ୍ୟବହାର ପଦ୍ଧତି

କ୍ରମ ନାମ	ତୁଙ୍ଗାଭିପାଳି	ଜନମୁରା	ସମ୍ବାରୀ	ଧୋବାମୁଣ୍ଡା	ମୋଟ
ବେର୍ଗା ଅଣ-ଜଳସେଚିତ	୧୭	୫	୧	-	୨୩
ବାହାଲ ଅଣ-ଜଳସେଚିତ	୧୧	-	୧	-	୧୨
ପଚିତ	୩	୧୫	୧	୩	୨୨
ଆଗ	୪	୯	୯	୧୭	୩୯
ବସ୍ତି ଯୋଗ୍ୟ	୨	-	-	-	୨

ପ୍ରକାର	୬	୧୧	-	୧୩	୩୦
ମାନ ଅଣ-ଉପଯୋଗୀ	୧	୧	୧	-	୩
ବେଫା	-	୧	-	-	୧
ମୋଟ	୪୪	୪୨	୧୩	୩୩	୧୩୭

ଜମିର ଆକାର ୧ ରୁ ୩ ଏକର। ଜମି ବ୍ୟବସ୍ଥା ଲୋକଙ୍କର ଜମି ସହିତ ସମ୍ପର୍କକୁ ନିୟନ୍ତ୍ରଣ କରେ, ବିଶେଷକରି ଜମି ଉପରେ ବିନିଯୋଗର କ୍ଷମତା ଏବଂ ଜମି ବ୍ୟବହାର କରିବାର ଅଧିକାର। ପ୍ରକୃତ ଅଞ୍ଚଳରେ କୌଣସି ଆବାସିକ ଘର ପ୍ରଭାବିତ ହୁଏ ନାହିଁ। ଏହି ପ୍ରକଳ୍ପରେ ପୋଖରୀ, ବିଦ୍ୟୁତ୍ ଶୁଦ୍ଧ ଏବଂ ରାସ୍ତା ଭଳି ସରକାରୀ ଏବଂ ବେସରକାରୀ ଭିତ୍ତିଭୂମି ପ୍ରଭାବିତ ହୁଏ ନାହିଁ।

୪.୧୨ ଗତ ୩ ବର୍ଷ ମଧ୍ୟରେ ଜମିର ମୂଲ୍ୟ ଏବଂ ମାଲିକାନା, ହସ୍ତାନ୍ତର ଏବଂ ବ୍ୟବହାରରେ ସାମ୍ପ୍ରତିକ ପରିବର୍ତ୍ତନ।
ଅଧିକାରର ଗଣନା - ଜମି ଆକଳନର ବଜାର ମୂଲ୍ୟ

୨୦୧୩ ଆଇନର ଧାରା ୨୬ ଜିଲ୍ଲା କଲେକ୍ଟରଙ୍କ ଦ୍ୱାରା ଜମିର ବଜାର ମୂଲ୍ୟ ନିର୍ଣ୍ଣୟ ପାଇଁ ବ୍ୟବସ୍ଥା କରେ, ଯେଉଁଥିରେ କୁହାଯାଇଛି: "ଜିଲ୍ଲା କଲେକ୍ଟର ଜମିର ବଜାର ମୂଲ୍ୟ ନିର୍ଣ୍ଣୟ ଏବଂ ନିର୍ଣ୍ଣୟ କରିବାରେ ନିମ୍ନଲିଖିତ ମାନବଣ୍ଡ ଗ୍ରହଣ କରିବେ, ଯଥା: - (କ) ଜମି ଅବସ୍ଥିତ ଅଞ୍ଚଳରେ ବିକ୍ରୟ ଟିଡ୍ କିମ୍ବା ବିକ୍ରୟ ଚୁକ୍ତିନାମା ପଞ୍ଜୀକରଣ ପାଇଁ ଭାରତୀୟ ଷ୍ଟାମ୍ପ ଆଇନ, ୧୮୯୯ (୧୮୯୯ ର ୨) ରେ ନିର୍ଦ୍ଦିଷ୍ଟ ବଜାର ମୂଲ୍ୟ, ଯଦି କୌଣସି ଥାଏ; କିମ୍ବା (ଖ) ନିକଟତମ ସହର କିମ୍ବା ନିକଟତମ ଅଞ୍ଚଳରେ ଅବସ୍ଥିତ ସମାନ ପ୍ରକାରର ଜମି ପାଇଁ ହାରାହାରି ବିକ୍ରୟ ମୂଲ୍ୟ; କିମ୍ବା (ଗ) ଘରୋଇ କମ୍ପାନୀଗୁଡ଼ିକ ପାଇଁ କିମ୍ବା ପିପିପି ପାଇଁ ଜମି ଅଧିଗ୍ରହଣ କ୍ଷେତ୍ରରେ ସମ୍ପତ୍ତ ସଂପର୍କିତ ପରିମାଣ ଯାହା ଅଧିକ: କିନ୍ତୁ ବଜାର ମୂଲ୍ୟ ନିର୍ଣ୍ଣୟ ପାଇଁ ଚାରିଖ ସେହି ଚାରିଖ ହେବ ଯେଉଁ ଚାରିଖରେ ଧାରା ୧୧ ଅନୁଯାୟୀ ବିକ୍ରୟ ଜାରି କରାଯାଇଛି"। ଏହା ଉପ-ଧାରା (୧) ରେ ଏହା ମଧ୍ୟ ବ୍ୟାଖ୍ୟା କରେ ଯେ ଧାରା (ଖ) ରେ ଉଲ୍ଲେଖିତ ହାରାହାରି ବିକ୍ରୟ ମୂଲ୍ୟ ସେହି ବର୍ଷର ପୂର୍ବ ତିନି ବର୍ଷ ମଧ୍ୟରେ ନିକଟତମ ସହର କିମ୍ବା ନିକଟତମ ଅଞ୍ଚଳରେ ସମାନ ପ୍ରକାରର ଅଞ୍ଚଳ ପାଇଁ ପଞ୍ଜୀକୃତ ବିକ୍ରୟ ଚୁକ୍ତିନାମା କିମ୍ବା ବିକ୍ରୟ ଚୁକ୍ତିନାମାକୁ ବିଚାରକୁ ନେଇ ନିର୍ଣ୍ଣୟ କରାଯିବ ଯେଉଁ ବର୍ଷରେ ଏପରି ଜମି ଅଧିଗ୍ରହଣ ପ୍ରସାଦିତ। ଆଇନ ଅନୁଯାୟୀ ସର୍ବନିମ୍ନ ସଂପର୍କିତ ସଂପର୍କିତ ବିକ୍ରୟ ବଜାର ମୂଲ୍ୟର ମୋଟ ଗୁଣିତ ହେବ, ସମ୍ପତ୍ତି ସହିତ ସଂଲଗ୍ନ ସମ୍ପତ୍ତିର ମୂଲ୍ୟ, ଏବଂ ସମ୍ପତ୍ତିର ମୂଲ୍ୟ ସମେତ ସମ୍ପତ୍ତିର ବଜାର ମୂଲ୍ୟର ୧୦୦% ସମାନ ଏକ ସୋଲିଡିୟମ୍ ହେବ।

ବେସ୍ ମାର୍କ ମୂଲ୍ୟ (BMV) - ଜିଲ୍ଲା ମୂଲ୍ୟାଙ୍କନ କମିଟିର ଅଧିକାରୀ, ଜିଲ୍ଲା କଲେକ୍ଟରଙ୍କ ଅଧିକାରରେ ଗଠିତ ଜିଲ୍ଲା ମୂଲ୍ୟାଙ୍କନ କମିଟି ଦ୍ୱାରା ଓଡ଼ିଶା ଷ୍ଟାମ୍ପ (ସଂଶୋଧନ) ନିୟମ ୨୦୦୧ ଅନୁଯାୟୀ ଏବଂ ଜିଲ୍ଲାରେ ମୌଜାର ଜମିର ବେସ୍ ମାର୍କ ମୂଲ୍ୟ (BMV) ଦୁଇବର୍ଷରେ ପ୍ରସ୍ତୁତ ଏବଂ ସଂଶୋଧିତ କରାଯାଏ। ଉଲ୍ଲେଖନୀୟ ଯେ ଜିଲ୍ଲାରେ ଜମିର ବେସ୍ ମାର୍କ ମୂଲ୍ୟ ୨୦୨୪ ମସିହାରେ ଛିନି କରାଯାଇଛି। ତେଣୁ, ୧୦ ପ୍ରତିଶତ ହାର ବୃଦ୍ଧି କରି BMV ଦ୍ୱିବାର୍ଷିକ ଭାବରେ ସଂଶୋଧିତ କରାଯାଇଛି। ୦୧.୦୪.୨୦୧୬ ସୁଦ୍ଧା, ୨୦୦୬ ର BMV କୁ ଆଧାର ଭାବରେ ଗ୍ରହଣ କରି ୧୬୧.୦୫ ପ୍ରତିଶତ ଛିନି କରାଯାଇଛି। ରୁମି ଅଧିଗ୍ରହଣ ଜୋନାଲ ଅଧିକାରୀଙ୍କ ଦ୍ୱାରା ପ୍ରଦାନ କରାଯାଇଥିବା ସୂଚନା ଆଧାରରେ ମୌଜା ଏବଂ ବିସମ ପାଇଁ BMV ଛିନି କରାଯାଇଛି।

ଗୁଣକ ଗୁଣକ - ଏହିପରି ହିସାବ କରାଯାଇଥିବା ଜମି ମୂଲ୍ୟକୁ ସହରାଞ୍ଚଳ ପାଇଁ ଏକ ଗୁଣକ ୧ ଦ୍ୱାରା ଗୁଣନ କରିବାକୁ ପଡ଼ିବ। ଗ୍ରାମାଞ୍ଚଳ କ୍ଷେତ୍ରରେ, ଆଇନ ୨୦୧୩ ସଂପର୍କିତ ପାଇଁ ମୂଲ୍ୟାମା ପ୍ରଦାନ କରେ ଏବଂ ଏକ ସ୍ୱାଇଚ୍ ସେଲ୍ ପ୍ରସ୍ତୁତ କରିଛି ଯାହା ରାଜ୍ୟ ସରକାରଙ୍କୁ ସହରାଞ୍ଚଳରୁ ଗ୍ରାମାଞ୍ଚଳକୁ ସ୍ଥାନାନ୍ତରିତ ହେବା ସମୟରେ ଗୁଣକକୁ ୧ ରୁ ୨ ପର୍ଯ୍ୟନ୍ତ ଛିନି କରିବାକୁ ଅନୁମତି ଦିଏ। ଓଡ଼ିଶା ସରକାରଙ୍କ ଦ୍ୱାରା LA (A)-୪୬/୧୩(ନିଦିଧ) ୧୮୬୨/ R&DM ଚାରିଖ ୨୪.୦୧.୨୦୧୪ ରେ ସଠିକ୍ ସ୍ୱାଇଚ୍ ଛିନି କରାଯାଇଛି ଯାହା ଏହି ପ୍ରକଳ୍ପ କ୍ଷେତ୍ରରେ ପ୍ରଯୁଜ୍ୟ। ସ୍ୱାଇଚ୍ ନିମ୍ନରେ ସୂଚିତ ହୋଇଛି: -

ସାରଣୀ ୪.୫ ସହରାଞ୍ଚଳରୁ ଦୂରତା ପାଇଁ ଗୁଣକ କାରକ

କ୍ରମିକ ସଂଖ୍ୟା	ସହରାଞ୍ଚଳରୁ ରେଡିଆଲ ଦୂରତା (କିମିରେ)	ଗୁଣକ କାରକ
୧	୦-୧୦	୧.୦୦
୨	୧୦-୨୦	୧.୨୦

୩	୨୦-୩୦	୧.୪୦
୪	୩୦-୪୦	୧.୮୦
୫	୪୦ ରୁ ଅଧିକ	୨.୦୦

ଉପ: ଜିଲ୍ଲା ପୋର୍ଟାଲ

ଉପରୋକ୍ତ ନିର୍ଦ୍ଦେଶାବଳୀ ଆଧାରରେ ସାମାଜିକ ପ୍ରଭାବ ବଳ ପ୍ରଭାବିତ ଅଞ୍ଚଳ (ନିକଟତମ ସହରାଞ୍ଚଳ) ଠାରୁ ପ୍ରକୃତ ଗ୍ରାମଗୁଡ଼ିକର ଦୂରତା ସଂଗ୍ରହ କରିଛି ଏବଂ ଗୁଣକ କାରକକୁ ନିମ୍ନଲିଖିତ ସାରଣୀରେ ବାହାର କରାଯାଇଛି: -

ସାରଣୀ ୪.୬ ସହରାଞ୍ଚଳ ସ୍ଥାନ ଏବଂ ଗୁଣକ କାରକ

ମୋଡା	ସହରାଞ୍ଚଳ ସ୍ଥାନରୁ ଦୂରତା କଲୋମିଟରରେ	ଗୁଣକ କାରକ
ତୁମ୍ବରପାଲି	୪	୧.୦୦
ଜନପୁରା	୪	୧.୦୦
ସମ୍ବାର	୫	୧.୦୦
ଧୋବାମୁଣ୍ଡା	୬	୧.୦୦

ଉପ: ଜିଲ୍ଲା ପୋର୍ଟାଲ

ଜମି ସହିତ ସଂଲଗ୍ନ ସମ୍ପତ୍ତିର ମୂଲ୍ୟ - କଲେକ୍ଟର, ଧାରା ୨୯ ଅନୁଯାୟୀ ଅଧିଗ୍ରହଣ ହେବାକୁ ଥିବା କୋଠା, ସାମା ପ୍ରାଚୀର, ବୁଝ, ଗଛ ଏବଂ ଅନ୍ୟାନ୍ୟ ସ୍ଥାବର ସମ୍ପତ୍ତି କିମ୍ବା ଜମି କିମ୍ବା କୋଠା ସହିତ ସଂଲଗ୍ନ ସମ୍ପତ୍ତିର ବଜାର ମୂଲ୍ୟ ନିର୍ଣ୍ଣୟ କରିବା ସମୟରେ, ଜଣେ ଦକ୍ଷ ଇଞ୍ଜିନିୟର କିମ୍ବା ସମ୍ପୃକ୍ତ କ୍ଷେତ୍ରରେ ଅନ୍ୟ କୌଣସି ବିଶେଷଜ୍ଞଙ୍କ ସେବା ବ୍ୟବହାର କରିବେ, ଯେପରି ତାଙ୍କ ଦ୍ୱାରା ଆବଶ୍ୟକ ବିବେଚନା କରାଯାଇପାରିବ। କଲେକ୍ଟର ଅଧିଗ୍ରହଣ କରାଯାଇଥିବା ଜମି ସହିତ ସଂଲଗ୍ନ ଗଛ ଏବଂ ଗଛର ମୂଲ୍ୟ ନିର୍ଣ୍ଣୟ କରିବା ଉଦ୍ଦେଶ୍ୟରେ, ବୃକ୍ଷ, ବନ, ଉଦ୍ୟାନ, ରେଶମ ଗାଈ, କିମ୍ବା ଅନ୍ୟ କୌଣସି କ୍ଷେତ୍ରରେ ଅଭିଜ୍ଞ ବ୍ୟକ୍ତିଙ୍କ ସେବା ବ୍ୟବହାର କରିବେ, ଯାହା ତାଙ୍କ ଦ୍ୱାରା ଆବଶ୍ୟକ ବିବେଚନା କରାଯାଇପାରିବ। କଲେକ୍ଟର ଅଧିଗ୍ରହଣ ହେବାକୁ ଥିବା ଜମିର ବଜାର ମୂଲ୍ୟ ନିର୍ଣ୍ଣୟ କରିବା ପରେ ଧାରା ୨୭ ଅନୁଯାୟୀ ଯେଉଁ ଜମି ମାଲିକଙ୍କ ଜମି ଅଧିଗ୍ରହଣ କରାଯାଇଛି ତାକୁ ପ୍ରଦାନ କରାଯିବାକୁ ଥିବା ମୋଟ କ୍ଷତିପୂରଣ ପରିମାଣ ହିସାବ କରିବେ ଯାହାକି ଜମି ସହିତ ସଂଲଗ୍ନ ସମସ୍ତ ସମ୍ପତ୍ତି ଅନ୍ତର୍ଭୁକ୍ତ କରି।

ପୁରସ୍କାର :- କଲେକ୍ଟର ଧାରା ୩୦ ଅନୁଯାୟୀ ମୋଟ କ୍ଷତିପୂରଣ ନିର୍ଣ୍ଣୟ କରିବା ପରେ ତୁରନ୍ତ ପୁରସ୍କାରରେ ପହଞ୍ଚିବେ ଏବଂ ଏକ "ସୋଲାଟିୟମ୍" ଲାଗୁ କରିବେ ଯାହା କ୍ଷତିପୂରଣ ରାଶିର ୧୦୦% ସହିତ ସମାନ। ଏହି ସୋଲାଟିୟମ୍ ରାଶି ଯେକୌଣସି ବ୍ୟକ୍ତିକୁ ଦେଇ କ୍ଷତିପୂରଣ ସହିତ ଅତିରିକ୍ତ ହେବ ଯାହାକି ଜମି ଅଧିଗ୍ରହଣ କରାଯିବ। କଲେକ୍ଟର ପ୍ରଥମ ଅନୁସୂଚୀରେ ଉଲ୍ଲେଖିତ କ୍ଷତିପୂରଣର ବିବରଣୀ ଏବଂ କ୍ଷତିପୂରଣ ପ୍ରଦାନର ବିବରଣୀ ସହିତ ବ୍ୟକ୍ତିଗତ ପୁରସ୍କାର ଜାରି କରିବେ।

ସୁଧ ବେତାକୁ ପଡ଼ିବ:- ଧାରା ୨୬ ଅନୁଯାୟୀ ପ୍ରଦାନ କରାଯାଇଥିବା ଜମିର ବଜାର ମୂଲ୍ୟ ସହିତ, କଲେକ୍ଟର, ଧାରା ୪(୨) ଅନୁଯାୟୀ ସାମାଜିକ ପ୍ରଭାବ ମୂଲ୍ୟାଙ୍କନ ଅଧିକାରୀଙ୍କ ଦିଗ୍ଵି ପ୍ରକାଶନ ତାରିଖରୁ ଆରମ୍ଭ କରି କଲେକ୍ଟରଙ୍କ ଦ୍ୱାରା ପ୍ରଦାନ ତାରିଖ କିମ୍ବା ଜମି ଦଖଲ ନେବା ତାରିଖ ପର୍ଯ୍ୟନ୍ତ, ଯାହା ପୂର୍ବରୁ ହେବ, ସେହି ସମୟ ପାଇଁ ଏପରି ବଜାର ମୂଲ୍ୟ ଉପରେ ବାର୍ଷିକ ୧୨% ହାରରେ ଗଣନା କରାଯାଇଥିବା ପରିମାଣ ପ୍ରଦାନ କରିବେ।

ବିତୀୟ ଅନୁସୂଚୀରେ ପ୍ରଥମ ଅନୁସୂଚୀରେ ପ୍ରଦାନ କରାଯାଇଥିବା ଉପାଦାନ ବ୍ୟତୀତ ଏଗାର (୧୧)ଟି ଅଧିକାରର ଉପାଦାନ ଚାଲିଚାଲୁଛି କରାଯାଇଛି। ତୃତୀୟ ଅନୁସୂଚୀରେ ପ୍ରକୃତ ପ୍ରଭାବିତ ପରିବାରଗୁଡ଼ିକୁ ପୁନର୍ବାର ପାଇଁ ଯୋଗାଇବାକୁ ପଡ଼ିଣ (୨୫)ଟି ଭିତ୍ତିଭୂମି ସୁବିଧା ଅନ୍ତର୍ଭୁକ୍ତ କରାଯାଇଛି।

ପ୍ରଥମ ସୂଚୀ ଅନୁଯାୟୀ ମୂଲ୍ୟାଙ୍କନ:- ପ୍ରସ୍ତାବିତ ଜମି ଅଧିଗ୍ରହଣ ମୂଲ୍ୟାଙ୍କନ ଉଦ୍ଦେଶ୍ୟରେ ପ୍ରଥମ ସୂଚୀ ଅନୁଯାୟୀ ଆକର୍ଷିତ ହେବା ଏଠାରେ ସମାନ କଥା ବର୍ଣ୍ଣନା କରାଯାଇଛି। ଏହିପରି ଗଣନା କରାଯାଇଥିବା ଜମି ମୂଲ୍ୟ ("P" କୁ) ସହରାଞ୍ଚଳ ପାଇଁ ଏକ ଗୁଣକ ୧ ବା ରା ଗୁଣିତ କରାଯିବ ଏବଂ ଗ୍ରାମାଞ୍ଚଳ କ୍ଷେତ୍ରରେ, ଆଇନ କେବଳ କ୍ଷତିପୂରଣ ପାଇଁ ମୂଲ୍ୟାଂକନ ପ୍ରଦାନ କରେ ଏବଂ ଏକ ପ୍ଲାଟିଂ ସେଲ୍ ପ୍ରସ୍ତୁତ କରିଛି ଯାହା ରାଜ୍ୟ ସରକାରଙ୍କୁ ସହରାଞ୍ଚଳରୁ ଗ୍ରାମାଞ୍ଚଳକୁ ସ୍ଥାନାନ୍ତରିତ ହେବା ସମୟରେ ୧

ଅଧ୍ୟାୟ ୫ - ପ୍ରଭାବିତ ପରିବାର ଏବଂ ସମ୍ପତ୍ତିର ଆକଳନ ଏବଂ ଗଣନା

ପ୍ରଭାବିତ ପରିବାର ଏବଂ ସମ୍ପତ୍ତିର ଆକଳନ ଏବଂ ଗଣନା - ଅଧିକାର ମାଟ୍ରିକ୍ସ

ଭାରତ ସରକାର ଏବଂ ଓଡ଼ିଶା ସରକାରଙ୍କ ଦ୍ୱାରା ଗଠିତ ଆଇନ, ନିୟମ ଏବଂ ନୀତି ଅନୁଯାୟୀ ଏକ ଅଧିକାର ମାଟ୍ରିକ୍ସ ବିକଶିତ କରାଯାଇଛି । ପ୍ରତ୍ୟେକ PAP ଖାଇ ହସ୍ତାର କାର୍ଯ୍ୟ କରାଯାଇଛି ଏବଂ ପରିଶିଷ୍ଟରେ ଦିଆଯାଇଛି । ହସ୍ତାର ମ୍ୟାଟ୍ରିକ୍ସ କ୍ଷତିର ପ୍ରକାର ଏବଂ ଅନୁରୂପ ପ୍ରକୃତି ଏବଂ ହସ୍ତାର ପରିସରକୁ ସଂକ୍ଷିପ୍ତ କରିଥାଏ । ଉଲ୍ଲେଖ କରାଯାଇଛି ଯେ ପ୍ରକୃତ ପ୍ରଭାବିତ ପରିବାରର ଓଡ଼ିଶା R & R ନୀତି, ୨୦୦୬ ର ପାରା ୮.୧ ରେ ନିର୍ଦ୍ଦିଷ୍ଟ ବର୍ଗ ମଧ୍ୟରୁ ଗୋଟିଏ ଅଧୀନରେ ଆସିବେ । ତେଣୁ, କଟ-ଅଫ୍ ଚାରିଖା କିମ୍ବା ପୂର୍ବରୁ ସମସ୍ତ ପ୍ରକୃତ ପ୍ରଭାବିତ ପରିବାରକୁ ଚିହ୍ନଟ କରାଯିବ ଏବଂ ପ୍ରଭାବର ପ୍ରକୃତି ପ୍ରକାଶ କରାଯିବ । କଟ-ଅଫ୍ ଚାରିଖା ପରେ ପ୍ରଭାବିତ ଅଞ୍ଚଳରେ ବସତି ସ୍ଥାପନ କରୁଥିବା ପ୍ରକୃତ ପ୍ରଭାବିତ ପରିବାରର କ୍ଷତିପୂରଣ ଏବଂ/କିମ୍ବା ଅନ୍ୟାନ୍ୟ ସହାୟତା ପାଇଁ ଯୋଗ୍ୟ ହେବେ ନାହିଁ । ତଥାପି, ସେମାନଙ୍କୁ ପ୍ରକୃତ କାର୍ଯ୍ୟାଳୟର ପୂର୍ବରୁ ପରିସର ଖାଲି କରିବାକୁ ଏବଂ ପ୍ରଭାବିତ ଗଠନ ଭାଙ୍ଗିବାକୁ ପର୍ଯ୍ୟାପ୍ତ ଆଗୁଆ ସୂଚନା ଦିଆଯିବ । ସେମାନଙ୍କର ଭାଙ୍ଗିଯାଇଥିବା ଗଠନକୁ ବାଜ୍ୟାପ୍ତ କରାଯିବ ନାହିଁ ଏବଂ ସେମାନେ କୌଣସି ଜରିମାନା ଦେବେ ନାହିଁ କିମ୍ବା କୌଣସି ଦଣ୍ଡ ଭୋଗିବେ ନାହିଁ । ହସ୍ତାର ମ୍ୟାଟ୍ରିକ୍ସ ପ୍ରକୃତ ପ୍ରଭାବିତ ଏବଂ ବିସ୍ଥାପିତ ଲୋକ ଏବଂ ପରିବାରର ହକ୍କୁ ନିୟମିତ ଭାବରେ ଉପସ୍ଥାପନ କରେ ।

ସାରଣୀ-୫.୧ ଅଧିକାର ମାଟ୍ରିକ୍ସ

ପ୍ରକାର ସଂଖ୍ୟା	କ୍ଷତିର ପ୍ରକାର	ଅଧିକାରର ଏକକ	ଅଧିକାର ହେତୁ
୦୧	(i) ସମସ୍ତ କ୍ଷତି ଜମି (କୃଷି / ଘରବାଡ଼ି / ବାଣିଜ୍ୟିକ କିମ୍ବା ଅନ୍ୟଥା) ଜମିର କିଛି ଅଂଶ ହରାଇବା (କୃଷି/ ଘରବାଡ଼ି/ ବାଣିଜ୍ୟିକ କିମ୍ବା ଅନ୍ୟଥା)	ପ୍ରକୃତ ପ୍ରଭାବିତ ପରିବାରର ମାଲିକାନା	କ) ଆଇନ ୨୦୧୩ ଅନୁଯାୟୀ କ୍ଷତିପୂରଣ ପ୍ରଦାନ କରି ଜମି ଅଧିଗ୍ରହଣ କରାଯିବ । (i) ଯେଉଁ ଅଞ୍ଚଳରେ ଜମି ଅବସ୍ଥିତ, ସେହି ଅଞ୍ଚଳରେ ବିକ୍ରୟ ଡିଡ୍ କିମ୍ବା ବିକ୍ରୟ ଚୁକ୍ତିନାମା ପଞ୍ଜିକରଣ ପାଇଁ ଭାରତୀୟ ଷ୍ଟାମ୍ପ ଆଇନ, ୧୮୯୯ ଅନୁଯାୟୀ ବକାର ମୂଲ୍ୟ; କିମ୍ବା ନିକଟତମ ନିକଟବର୍ତ୍ତୀ ଅଞ୍ଚଳରେ ଅବସ୍ଥିତ ସମାନ ପ୍ରକାରର ଜମିର ହାରାହାରି ବିକ୍ରୟ ମୂଲ୍ୟ, ଯାହା ୩ ବର୍ଷର କାର୍ଯ୍ୟକାଳର ସର୍ବାଧିକ ୫୦% ବିକ୍ରୟ ଡିଡ୍ ରୁ ନିର୍ଣ୍ଣିତ; କିମ୍ବା ପିପିପି କିମ୍ବା ଘରୋଇ କମ୍ପାନୀଗୁଡ଼ିକ ପାଇଁ ପ୍ରଦାନ କରାଯାଇଥିବା ସମ୍ପତ୍ତିପ୍ରାପ୍ତ ପରିମାଣ । (ii) ବିକ୍ରି ଚାରିଖରୁ ପ୍ରଦାନ ପର୍ଯ୍ୟନ୍ତ ୧୦୦% ସୋଲାର୍ଟିୟମ୍ ଏବଂ ୧୨% ସୁଧ ସହିତ । (iii) ଆଇନ ଅନୁଯାୟୀ ଗୁଣକ କାରକ ପ୍ରୟୋଗ କରାଯିବ । ଖ) ଯେଉଁଠାରେ ପ୍ରକୃତ ମାଧ୍ୟମରେ ନିୟୁତ୍ତି ସୃଷ୍ଟି ହୁଏ, ଆବଶ୍ୟକ କ୍ଷେତ୍ରରେ ଉପଯୁକ୍ତ ଚାଲିମ ଏବଂ ଦକ୍ଷତା ବିକାଶ ପ୍ରଦାନ କରିବା ପରେ, ସର୍ବନିମ୍ନ ମୂଲ୍ୟ ଠାରୁ କମ ନୁହେଁ ହାରରେ ନିୟୁତ୍ତିର ବ୍ୟବସ୍ଥା କରନ୍ତୁ; କିମ୍ବା ବର୍ଗ । ଅନ୍ତର୍ଗତ ପ୍ରତି ପ୍ରଭାବିତ ପରିବାର ପାଇଁ ୮,୫୦,୦୦୦/- ଟଙ୍କା ଏକକାଳୀନ ଦେୟ କିମ୍ବା ବର୍ଗ II ଅନ୍ତର୍ଗତ ପ୍ରତି ପ୍ରଭାବିତ ପରିବାର ପାଇଁ ୫,୧୦,୦୦୦/- ଟଙ୍କା ଏକକାଳୀନ ଦେୟ କିମ୍ବା ବର୍ଗ III ଅନ୍ତର୍ଗତ ପ୍ରତି ପ୍ରଭାବିତ ପରିବାର

କ୍ରମିକ ସଂଖ୍ୟା	କ୍ଷେତ୍ର ପ୍ରକାର	ଅଧିକାରୀଙ୍କ ଖବର	ଅଧିକାରୀଙ୍କ ଫ୍ରେମୱାର୍ଡ
			<p>ପାଇଁ ୩,୪୦,୦୦୦/- ଟଙ୍କା ଏକକାଳୀନ ଦେୟ କିମ୍ବ ବର୍ଷ IV ଏବଂ V ଅନ୍ତର୍ଗତ ପ୍ରତି ପ୍ରଭାବିତ ପରିବାର ପାଇଁ ୧,୭୦,୦୦୦/- ଟଙ୍କା ଏକକାଳୀନ ଦେୟ ।</p> <p>ଗ) ପ୍ରତି ପ୍ରଭାବିତ ପରିବାର ପାଇଁ ଆମ୍ଭ ସ୍ଥାନାନ୍ତର (ପୁନଃନିବାସ ବାସସ୍ଥାନ ବ୍ୟତୀତ ଅନ୍ୟତ୍ର) ପାଇଁ ଏକକାଳୀନ ସହାୟତା ` ୮୫,୦୦୦/- ଟଙ୍କା ।</p> <p>ପ୍ରତି ପିଏଏସ୍ ପାଇଁ ` ୨,୫୫,୦୦୦ ଟଙ୍କା ଗୃହ ନିର୍ମାଣ ସହାୟତା ।</p> <p>ପ୍ରବନ୍ଧ ଯୋଗୁଁ ସ୍ଥାନାନ୍ତରିତ ହେବାକୁ ଆବଶ୍ୟକ କରୁଥିବା ପ୍ରତି ପ୍ରଭାବିତ ପରିବାର ପାଇଁ ` ୩,୪୦୦/- ଟଙ୍କା ପରିବହନ ସହାୟତା ।</p> <p>ପ୍ରଭାବିତ ପରିବାର ପାଇଁ ଅସ୍ଥାୟୀ ଘର ପାଇଁ ଏକକାଳୀନ ସହାୟତା ` ୧୭,୦୦୦/- ଟଙ୍କା ।</p> <p>ପ୍ରତି ପିଏଏସ୍ ପାଇଁ ପ୍ରତି ମାସରେ ` ୩,୪୦୦ ଟଙ୍କା ରକ୍ଷଣାବେକ୍ଷଣ ଭତ୍ତା ।</p>
୦୨	ଟାକିରି ହରାଇବା	ଶ୍ରମିକ / କର୍ମଚାରୀ	ପ୍ରଦାନ ଟାକିରୀରୁ ଗୋଟିଏ ବର୍ଷ ପାଇଁ ପ୍ରତି ମାସରେ ` .୩,୦୦୦ ଏକକାଳୀନ ଜୀବନଯାପନ ଭତ୍ତା ।
୦୩	ଦୁର୍ଭିକ୍ଷ ପରିବାର	ପରିବାର	ପ୍ରଭାବିତ ପରିବାରର ଜଣେ ପ୍ରାପ୍ତବୟସ୍କ ସଦସ୍ୟ ଯାହାଙ୍କ ଜୀବିକା ପ୍ରଭାବିତ ହେଉଛି ସେ ଦକ୍ଷତା ବିକାଶ ପାଇଁ ହକଦାର ହେବେ। ଟାଲିମ। ଏହି ସହାୟତାରେ ଟାଲିମ ଖର୍ଚ୍ଚ ଏବଂ ଯାତ୍ରା/ରମନାଗମନ ଏବଂ ଖାଦ୍ୟ ପାଇଁ ଆର୍ଥିକ ସହାୟତା ଅନ୍ତର୍ଭୁକ୍ତ ।
୦୪	କୌଣସି ଅପ୍ରତ୍ୟାଶିତ ଘଟଣା ପ୍ରଭାବ	ପ୍ରଭାବିତ ସମ୍ପ୍ରଦାୟ / ବ୍ୟକ୍ତିମାନେ	୨୦୧୩ ଆଇନ ଅନୁଯାୟୀ ଯେକୌଣସି ଅପ୍ରତ୍ୟାଶିତ ପ୍ରଭାବକୁ ହ୍ରାସ / ବୃଦ୍ଧି କରାଯିବ ।

କ) ଯେଉଁ ପରିବାରଗୁଡ଼ିକର ଜମି କିମ୍ବ ଅନ୍ୟାନ୍ୟ ସ୍ଥାବର ସମ୍ପତ୍ତି ଅଧିଗ୍ରହଣ କରାଯାଇଛି;

ଏହି ଅଧ୍ୟାୟରେ ଅଧିକାରୀ ଗ୍ରାମଗୁଡ଼ିକରେ ଜମି ଅଧିଗ୍ରହଣ ଦ୍ୱାରା ପ୍ରଭାବିତ ପରିବାରଗୁଡ଼ିକର ବିବରଣୀ ପ୍ରଦାନ କରାଯାଇଛି । ଏଥିରେ ସେହି ପରିବାର ଅନ୍ତର୍ଭୁକ୍ତ ଯେଉଁମାନଙ୍କର ଜମି ଅଧିଗ୍ରହଣ କରାଯାଇଛି ଏବଂ ଯେଉଁମାନେ ଅନ୍ୟାନ୍ୟ ସ୍ଥାବର ସମ୍ପତ୍ତି ହରାଇଛନ୍ତି ।

ଗ୍ରାମର ୪.୧ ବିଜୁ ପୁଅ ଅନୁଯାୟୀ ଅଧିଗ୍ରହଣ ହେବାକୁ ଥିବା ଜମିର ମାଲିକାନା ଅଟନ୍ତି । ଏହି ପରିବାରଗୁଡ଼ିକରେ ସେହି ବ୍ୟକ୍ତିମାନେ ମଧ୍ୟ ଅନ୍ତର୍ଭୁକ୍ତ ଯେଉଁମାନେ ଆଇନଗତ ଭିତ୍ତିକାରୀ କାରଣ ଅଞ୍ଚଳରେ ଜମି ବନ୍ଦୋବସ୍ତ ହୋଇନାହିଁ ଏବଂ ଏପର୍ଯ୍ୟନ୍ତ ମୁ୍ୟତେସନ୍ କରାଯାଇ ନାହିଁ । ପ୍ରଭାବିତ ପରିବାର ଏବଂ ସମ୍ପ୍ରଦାୟର ପଢ଼ୋଣୀ ପରିବାର ସହିତ ଆଲୋଚନା କରି ଏବଂ ପ୍ରଭାବିତ ପରିବାରର ପ୍ରତ୍ୟେକ ମାଲିକାନା ଧାରାଙ୍କ ବଂଶାବଳୀ ବିଶ୍ଳେଷଣ କରି ପ୍ରଭାବିତ ପରିବାରର ଚାଲିକା ପ୍ରସ୍ତୁତ କରାଯାଇଥିଲା ଯାହା ଦ୍ୱାରା ପ୍ରଭାବିତ ଗ୍ରାମ ବାହାରେ ରହୁଥିବା ବିବାହିତ ଝିଅ କିମ୍ବା ପୁଅ ଏବଂ ଝିଅକୁ ଖୋଜାଯାଇପାରିବ ।

ପ୍ରଭାବିତ ଜମିରେ ଗଛ ଏବଂ ଅନ୍ୟାନ୍ୟ ଅଚଳ ନିର୍ମାଣ ନିର୍ଣ୍ଣୟ କରିବା ପାଇଁ ଅଧ୍ୟୟନ ଦଳ ଦ୍ୱାରା ଏକ ପ୍ରୟାସ କରାଯାଇଥିଲା । ଏହା ଜଣାପଡ଼ିଛି ଯେ ପ୍ରଭାବିତ ଜମି ଅଧିଗ୍ରହଣ ଦ୍ୱାରା କୌଣସି ଗଛ ପ୍ରଭାବିତ ହେବ ନାହିଁ ।

ଏହି ଅଧ୍ୟୟନରେ ପ୍ରଭାବିତ ଗ୍ରାମରେ ଥିବା ଅନ୍ୟ ପ୍ରକାରର ପରିବାରଗୁଡ଼ିକୁ ଚିହ୍ନଟ କରିବାକୁ ଚେଷ୍ଟା କରାଯାଇଥିଲା । ଏଥିରେ ପ୍ରଭାବିତ ଜମି ପରିଚାଳନା କରୁଥିବା ଭଡାଟିଆ ଏବଂ ଭାଗଚାଷୀ, ଅନୁସୂଚିତ ଜନଜାତି ପରିବାର, ପ୍ରକଳ୍ପ ଦ୍ୱାରା ପରୋକ୍ଷ ଭାବରେ ପ୍ରଭାବିତ ପରିବାର, କିମ୍ବା ସାଧାରଣ ସମ୍ପତ୍ତି ହରାଇଥିବା ପରିବାର, କିମ୍ବା ସରକାର ଯେଉଁମାନଙ୍କୁ ଜମି ଦେଇଥିଲେ, ଅନ୍ତର୍ଭୁକ୍ତ । ତଥାପି, ଅଧ୍ୟୟନରୁ ଜଣାପଡ଼ିଛି ଯେ ସମସ୍ତ ପ୍ରଭାବିତ ପରିବାର ମାଲିକାନା ଅଧିକାରୀ ଏବଂ ଅନ୍ୟ କୌଣସି ପରିବାର ନାହିଁ ଯେଉଁମାନେ ଅନ୍ୟଥା ସେଠାରେ ଜମି ପରିଚାଳନା କରୁଛନ୍ତି କିମ୍ବା ଜମି ଅଧିଗ୍ରହଣ ଯୋଗୁଁ ପରୋକ୍ଷ ଭାବରେ ପ୍ରଭାବିତ ହୋଇଛନ୍ତି । ଏହି ଅଞ୍ଚଳରେ କୌଣସି ଅନୁସୂଚିତ ଜନଜାତି ପରିବାର ମଧ୍ୟ ନାହାନ୍ତି । ଯେହେତୁ କେବଳ ବ୍ୟକ୍ତିଗତ ଜମି ଅଧିଗ୍ରହଣ କରାଯାଇଛି ଏବଂ କୌଣସି ସରକାରୀ କିମ୍ବା ସାଧାରଣ ଜମି ପ୍ରଭାବିତ ହେଉନାହିଁ, ତେଣୁ ଏହି ପ୍ରକଳ୍ପ କ୍ଷେତ୍ରରେ ମଧ୍ୟ କୌଣସି ପରୋକ୍ଷ ଭାବରେ ପ୍ରଭାବିତ ହୋଇନାହିଁ ।

ଖ) ଭଡାଟିଆଙ୍କ ଦଖଲରେ ଥିବା ଜମି

ଭଡାଟିଆଙ୍କ ଦଖଲରେ କୌଣସି ଜମି ନାହିଁ ।

ଗ) ଅନୁସୂଚିତ ଜନଜାତି ଏବଂ ଅନ୍ୟାନ୍ୟ ପାରମ୍ପରିକ ବନବାସୀ ପରିବାର ଯେଉଁମାନେ ସେମାନଙ୍କର ଜଙ୍ଗଲ ଅଧିକାର ହରାଇଛନ୍ତି ।

କ୍ଷେତ୍ର ଅଧ୍ୟୟନ ଅନୁଯାୟୀ, ପ୍ରକଳ୍ପ ପ୍ରଭାବିତ ଅଞ୍ଚଳରେ ଅନୁସୂଚିତ ଜନଜାତିର ପରିବାର ଏବଂ ଅନ୍ୟାନ୍ୟ ପାରମ୍ପରିକ ବନବାସୀ ପରିବାର ଯେଉଁମାନେ ସେମାନଙ୍କର କୌଣସି ଜଙ୍ଗଲ ଅଧିକାର ହରାଇ ନାହିଁ ।

ଘ) ବୃକ୍ଷ ଶ୍ରମିକ, ଭଡାଟିଆ କିମ୍ବା ଉପଭୋଗ ଅଧିକାର ଧାରଣ କରିଥିବା ପରିବାର, ଭାଗ ଚାଷୀ କିମ୍ବା କାରିଗର କିମ୍ବା ଯେଉଁମାନେ ଜମି ଅଧିଗ୍ରହଣ ପୂର୍ବରୁ ପ୍ରଭାବିତ ଅଞ୍ଚଳରେ ୩ ବର୍ଷ ପାଇଁ କାମ କରିପାରନ୍ତି ।

ହଁ, କିଛି ପରିବାର ବୃକ୍ଷ ଶ୍ରମିକ, ଭାଗ ଚାଷୀ, କାରିଗର ଏବଂ ଭ୍ରାମ୍ୟମାଣ ବିକ୍ରେତା ଜମି ଅଧିଗ୍ରହଣ ପୂର୍ବରୁ ପ୍ରଭାବିତ ଅଞ୍ଚଳରେ ୩ ବର୍ଷ ଧରି କାମ କରୁଛନ୍ତି ।

ଡ) ଯେଉଁ ପରିବାରଗୁଡ଼ିକୁ ରାଜ୍ୟ ସରକାର କିମ୍ବା କେନ୍ଦ୍ର ସରକାରଙ୍କ ଦ୍ୱାରା ସେମାନଙ୍କର ଯେକୌଣସି ଯୋଜନାରେ ଜମି ପ୍ରଦାନ କରାଯାଇଛି ।

ପ୍ରକଳ୍ପ ଅଞ୍ଚଳର କୌଣସି ପରିବାର, ରାଜ୍ୟ ସରକାର କିମ୍ବା କେନ୍ଦ୍ର ସରକାରଙ୍କ ଦ୍ୱାରା ସେମାନଙ୍କର କୌଣସି ଯୋଜନାରେ ଜମି ଆବଣ୍ଟିତ ହୋଇନାହିଁ ।

ଚ) ଯେଉଁ ପରିବାରମାନେ ଜମି ଅଧିଗ୍ରହଣ ପୂର୍ବରୁ ୩ ବର୍ଷ ବିନ୍ୟୁ ଚା'ଠାରୁ ଅଧିକ ସମୟ ପାଇଁ ସହରାଞ୍ଚଳର କୌଣସି ଜମିରେ ବାସ କରୁନାହାନ୍ତି।

ଗତ ୩ ବର୍ଷ ମଧ୍ୟରେ ପ୍ରକୃତ ଅଞ୍ଚଳରେ ରହୁଥିବା କୌଣସି ପରିବାର ନାହିଁ।

ଛ) ପ୍ରକୃତ ଦ୍ଵାରା ପରୋକ୍ଷ ଭାବରେ ପ୍ରଭାବିତ ପରିବାର (ବନଜାତ ବ୍ରହ୍ମ ସଂଗ୍ରହକାରୀ, ଶିକାରୀ, ମତ୍ସ୍ୟଜୀବୀ, ତଙ୍ଗା ଚାଳକ ଇତ୍ୟାଦି)

ପ୍ରକୃତ ଦ୍ଵାରା ପରୋକ୍ଷ ଭାବରେ ପ୍ରଭାବିତ ହୋଇଥିବା ପରିବାରଗୁଡ଼ିକ ଯେପରିକି ବନଜାତ ବ୍ରହ୍ମ ସଂଗ୍ରହକାରୀ, ଶିକାରୀ, ମତ୍ସ୍ୟଜୀବୀ, ତଙ୍ଗା ଚାଳକ ଇତ୍ୟାଦି କୌଣସି ପରିବାର ନାହାଁନ୍ତି।

ଜ) ଉତ୍ପାଦକ ସମ୍ପତ୍ତି ଏବଂ ଉତ୍ପାଦକ ଜମିର ଚାଲିବା

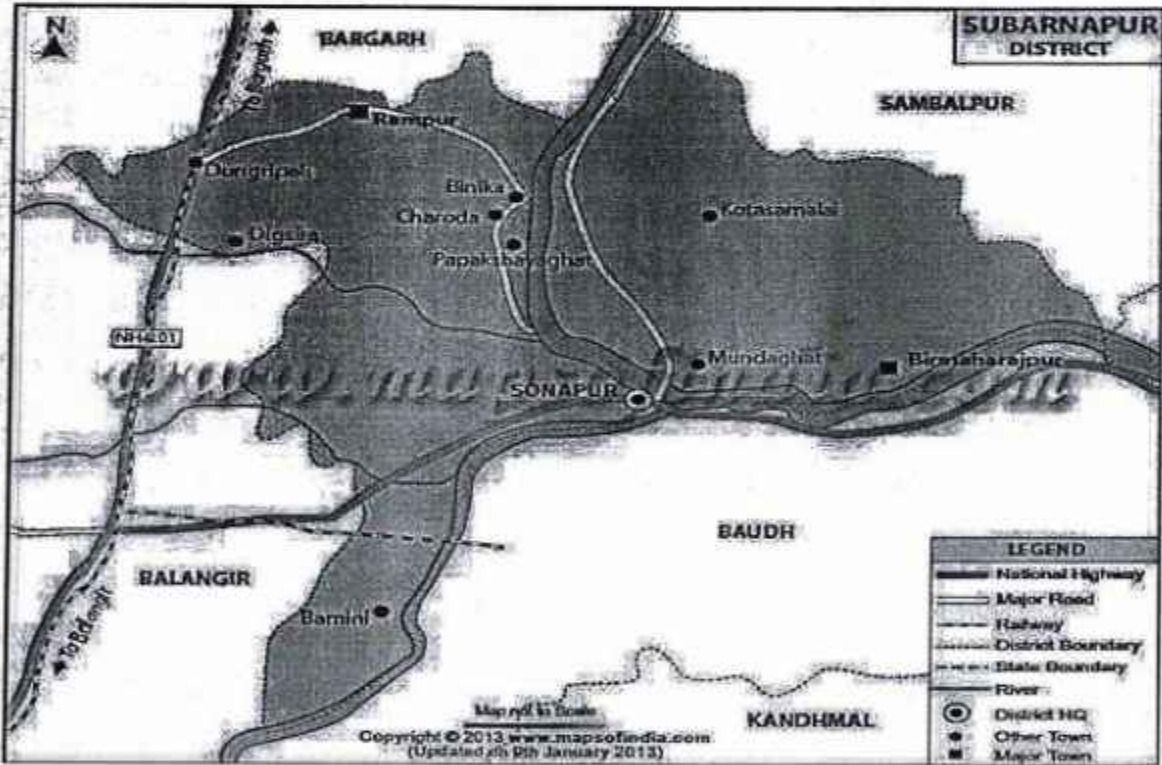
ଉତ୍ପାଦନଶୀଳ ସମ୍ପତ୍ତି ହେଉଛି ପରିବାରର ମାଲିକାନାରେ ଥିବା ସମସ୍ତ ଜିନିଷକୁ ପ୍ରତିନିଧିତ୍ଵ କରୁଥିବା ସମ୍ପତ୍ତି ଯାହାର ଚଳା ମୂଲ୍ୟ ଥିଲା, ଉଦାହରଣ ସ୍ଵରୂପ: ଜମି, ବୋଠାଘର, ପଶୁପାଳନ, ବୃକ୍ଷ ଯନ୍ତ୍ରପାତି ଏବଂ ଉପକରଣ ଇତ୍ୟାଦି।

ଜମିର ଉତ୍ପାଦକତା ହେଉଛି ମୋଟ ଉତ୍ପାଦନକୁ ପ୍ରତି ମୁନିଟ୍ ଜମି କ୍ଷେତ୍ରଫଳ ଦ୍ଵାରା ଭାଗ କରାଯାଏ। ତେଣୁ ଜମିର ଉତ୍ପାଦକତାକୁ ଦକ୍ଷତାର ପରିମାଣ ଯାଞ୍ଚ କରିବା ପାଇଁ ମାପ କରାଯାଏ।

ଅଧ୍ୟାୟ - ୨ ସାମାଜିକ ଅର୍ଥନୈତିକ ଏବଂ ସାଂସ୍କୃତିକ ପ୍ରୋଫାଇଲ୍

ଜିଲ୍ଲାର ସାରାଂଶ:-

ସୁବର୍ଣ୍ଣପୁର ଜିଲ୍ଲା, ଯାହାକୁ ସୋନପୁର ଜିଲ୍ଲା କିମ୍ବା ସୋନପୁର ଜିଲ୍ଲା ମଧ୍ୟ କୁହାଯାଏ, ଏହା ପୂର୍ବ ଭାରତର ଓଡ଼ିଶା ରାଜ୍ୟର ଏକ ପ୍ରଶାସନିକ ଜିଲ୍ଲା। ସୋନପୁର ସହର ହେଉଛି ଜିଲ୍ଲା ମୁଖ୍ୟାଳୟ। ଖ୍ରୀଷ୍ଟାବ୍ଦ ୮ମ ଶତାବ୍ଦୀରେ, ଏହି ଅଞ୍ଚଳ ସୁବର୍ଣ୍ଣପୁର ଭାବରେ ଜଣାଶୁଣା ଥିଲା ଏବଂ ଚୋଷାଳିର ଭୌମକରମାନଙ୍କ ସାମ୍ରାଜ୍ୟ ପ୍ରଭୁଙ୍କ ଦ୍ୱାରା ଶାସିତ ହୋଇଥିଲା। ସେତେବେଳେ ଏହି ଅଞ୍ଚଳ ସୋମବଂଶୀମାନଙ୍କ ଦ୍ୱାରା ଶାସିତ ହୋଇଥିଲା ଏବଂ ଶେଷରେ ସୋମବଂଶୀମାନଙ୍କର ଦୁଇଟି ରାଜଧାନୀ ମଧ୍ୟରୁ ଗୋଟିଏ ହୋଇଗଲା। ପ୍ରାୟ ୧୦ମ ଏବଂ ୧୧ଶ ଶତାବ୍ଦୀରେ, ଏହି ଅଞ୍ଚଳକୁ ପଣ୍ଡିତ ଲଙ୍କା କିମ୍ବା ପଣ୍ଡିତ ଲଙ୍କା କୁହାଯାଉଥିଲା। ଏହି ନାମରୁତ୍ପନ୍ନ ପ୍ରମାଣ ଏହି ଅଞ୍ଚଳର ଜଣେ ସୋମବଂଶୀ ରାଜକୁମାର କୁମାର ସୋମେଶ୍ୱରଦେବଙ୍କଠାରୁ ଆସିଛି ଯିଏ ୧୦ମ ଶତାବ୍ଦୀର ଶେଷ ଭାଗରେ ଏକ ତାପ୍ର ପ୍ରେତ୍ ସମନ୍ତ ଜାରି କରିଥିଲେ ଯାହା ତାଙ୍କୁ ପଣ୍ଡିତ ଲଙ୍କାର ଶାସକ ଭାବରେ ଚିହ୍ନଟ କରିଥିଲା। ଐତିହାସିକ ଭାବରେ, ଏହି ଅଞ୍ଚଳର ଅଧିଷ୍ଠିତା ଦେବା ଲଙ୍କେଶ୍ୱରୀ ଥିଲେ। ସୋମବଂଶୀ ଶାସକ ସମୟରେ କୌଣସି ସମୟରେ, ଏହି ଅଞ୍ଚଳକୁ ଏହାର ବର୍ତ୍ତମାନ ନାମ ସୁବର୍ଣ୍ଣପୁର ଦିଆଯାଇଥିଲା। ଏହା ୧୯୯୩ ମସିହାରେ ଆନୁଷ୍ଠାନିକ ଭାବରେ ଏକ ଜିଲ୍ଲା ଭାବରେ ପ୍ରତିଷ୍ଠିତ ହୋଇଥିଲା।



ଏହି ଜିଲ୍ଲାର ମୋଟ ଭୌଗୋଳିକ କ୍ଷେତ୍ରଫଳ ୨୩୪୪ ବର୍ଗ କିଲୋମିଟର, ଏଥିରେ ୨ଟି ସବଡିଭିଜନ ଏବଂ ୬ଟି ପ୍ରଶାସନିକ ବ୍ଲକ ଅଛି। ଏହି ଜିଲ୍ଲାରେ ୩ଟି ସହର ଏବଂ ୮୦ଟି ଗ୍ରାମ ପଞ୍ଚାୟତ ରହିଛି। ଏହା ଓଡ଼ିଶାର ଆର୍ଥିକ ଦୃଷ୍ଟିରୁ ପଛଆ ଜିଲ୍ଲା ମଧ୍ୟରୁ ଗୋଟିଏ ଏବଂ ବର୍ତ୍ତମାନ KBK (କଳାହାଣ୍ଡି-ବଲାଙ୍ଗିର-କୋରାପୁଟ) ଅଞ୍ଚଳ ଅଧୀନରେ ଅଛି। ଏହି ଜିଲ୍ଲା ୨୦° ୩୦' ଏବଂ ୨୧° ୧୧' ଉତ୍ତର ଅକ୍ଷାଂଶ ଏବଂ ୮୩° ୨୭' ଏବଂ ୮୪° ୧୬' ପୂର୍ବ ଦ୍ରାଘିମା ମଧ୍ୟରେ ଅବସ୍ଥିତ ଯାହା ଭାରତର ସର୍ବନିମ୍ନ ଡିଗ୍ରୀ ସିଟ୍ ନଂ ୬୪°, ୬୪° ଏବଂ ୬୩° ଅନ୍ତର୍ଗତ। ଏହା ଉତ୍ତରରେ ବରଗଡ଼ ଏବଂ ସମ୍ବଲପୁର ଜିଲ୍ଲା, ପୂର୍ବରେ ସମ୍ବଲପୁର ଏବଂ ଅନୁଗୁଳ ଜିଲ୍ଲା, ଦକ୍ଷିଣରେ ବୌଦ୍ଧ ଜିଲ୍ଲା ଏବଂ ପଶ୍ଚିମରେ ଓଡ଼ିଶାର ବଲାଙ୍ଗିର ଜିଲ୍ଲା ଦ୍ୱାରା ପରିବେଷ୍ଟିତ।

ସୁବର୍ଣ୍ଣପୁର ଜିଲ୍ଲା ମହାନଦୀ ଅବବାହିକା ଅଧୀନରେ ଅବସ୍ଥିତ। ମହାନଦୀ, ଚେଲ ନଦୀ ଏବଂ ସେମାନଙ୍କର ଉପନଦୀଗୁଡ଼ିକ ଜିଲ୍ଲାର ମୁଖ୍ୟ ଜଳ ନିଷ୍କାସନ ପ୍ରଣାଳୀ ଗଠନ କରନ୍ତି। ଏହି ଉପନଦୀଗୁଡ଼ିକ କ୍ଷଣସ୍ଥାୟୀ। ଜିଲ୍ଲାରେ ପ୍ରବେଶ କରିବା ସମୟରେ ମହାନଦୀ ପ୍ରାୟ ଭରତ-ଦକ୍ଷିଣ ଦିଗରେ ପ୍ରବାହିତ ହୁଏ, ଯାହା ସୋନପୁର ନିକଟରେ ପହଞ୍ଚିବା ପରେ ଦକ୍ଷିଣ-ପୂର୍ବକୁ ପରିବର୍ତ୍ତିତ ହୁଏ ଏବଂ ଶେଷରେ ସୋନପୁରରେ ଚେଲ ନଦୀ ସହିତ ମିଳନ ପରେ ପୂର୍ବ ଦିଗକୁ ଗତି କରେ। ଚେଲ ନଦୀ ମହାନଦୀ ସହିତ ମିଳନ ପୂର୍ବରୁ ଦକ୍ଷିଣ-ପଶ୍ଚିମ ଭାଗରେ ଜିଲ୍ଲାର ସୀମା ଦେଇ ଭରତ-ପୂର୍ବ ଦିଗରେ ପ୍ରବାହିତ ହୁଏ। ଓଙ୍ଗ ହେଉଛି ମହାନଦୀର ଆଉ ଏକ ଗୁରୁତ୍ୱପୂର୍ଣ୍ଣ ଉପନଦୀ ଯାହା ଜିଲ୍ଲାର ପଶ୍ଚିମ ଭାଗରେ ଦକ୍ଷିଣ-ପୂର୍ବ ଦିଗରେ ପ୍ରବାହିତ ହୁଏ ଏବଂ ସୋନପୁରରୁ କିଛି କିଲୋମିଟର ଭରତରେ ମହାନଦୀରେ ମିଶିଥାଏ। ଜଳ ନିଷ୍କାସନ ପ୍ରକୃତିର ପ୍ରବାହିତ।

ଜିଲ୍ଲାଟି ପ୍ରମୁଖ, କ୍ଷୁଦ୍ର ଏବଂ ଉଠା ଜଳସେଚନ ପ୍ରକଳ୍ପ ଏବଂ ଭୂତଳ ଜଳ ଉତ୍ସରୁ ଜଳସେଚନ ପାଇଥାଏ। ପ୍ରବାହୀ ଜଳସେଚନ ପ୍ରକଳ୍ପର ପ୍ରମୁଖ ଉତ୍ସ ହେଉଛି ଭୂପୃଷ୍ଠ ଜଳ, ଯାହା ମୁଖ୍ୟତଃ ବର୍ଷା ଉପରେ ନିର୍ଭର କରେ, ଚେଣ୍ଡୁ ବିଭିନ୍ନ ବର୍ଷରେ ବିଭିନ୍ନ ଫସଲ ଋତୁରେ ପ୍ରକୃତ ଜଳସେଚନ କ୍ଷେତ୍ର ଭିନ୍ନ ହୋଇଥାଏ। ସମସ୍ତ ଋତୁରୁ ସୃଷ୍ଟି ହୋଇଥିବା ଜଳସେଚନ କ୍ଷମତା ଜିଲ୍ଲାରେ ୯୭୬୯୦ ହେକ୍ଟର ପର୍ଯ୍ୟନ୍ତ ପହଞ୍ଚିଥାଏ।

ପ୍ରଶାସନିକ ବ୍ୟବସ୍ଥା:- ପ୍ରଶାସନିକ ସୁବିଧା ପାଇଁ, ଜିଲ୍ଲାକୁ ଦୁଇଟି ସବଡିଭିଜନ, ଛଅଟି ତହସିଲ, ଛଅଟି ବ୍ଲକ, ନଅଟି ପୋଲିସ ଷ୍ଟେସନ ଏବଂ ୧୦୯ଟି ଗ୍ରାମ ପଞ୍ଚାୟତରେ ବିଭକ୍ତ କରାଯାଇଛି। ଏଠାରେ ୩ଟି ସାମ୍ପ୍ରଦାୟିକ ସହର, ଗୋଟିଏ ପୌରପାଳିକା ଏବଂ ଦୁଇଟି ବିଜ୍ଞାପିତ ଅଞ୍ଚଳ ପରିଷଦ ଅଛି। ୯୮୫ଟି ଗ୍ରାମ ଅଛି, ଯେଉଁଥିରୁ ୧୩୦ଟି ଜନବସତିହୀନ।

ଉପ ବିଭାଗ ସଂଖ୍ୟା	୦୨	ସୋନପୁର ଏବଂ ବୀରମହାରାଜପୁର
ତହସିଲ ସଂଖ୍ୟା	୦୬	ବିନିକା, ବୀରମହାରାଜପୁର, ରାମପୁର, ସୋନପୁର, ଚରଭା ଏବଂ ଉଲୁଣ୍ଡା
ରାଜସ୍ୱ ନିରୀକ୍ଷକ (RI) ସର୍କଲ ସଂଖ୍ୟା	୪୦	ବିନିକା -୮, ବିରମହାରାଜପୁର -୫, ରାମପୁର -୯, ସୋନପୁର -୫, ଚରଭା -୬ ଏବଂ ଉଲୁଣ୍ଡା -୬
ବ୍ଲକ ସଂଖ୍ୟା	୦୬	ବିନିକା, ବିରମହାରାଜପୁର, ତୁଙ୍ଗୁରିପାଲି, ସୋନପୁର, ଚରଭା ଏବଂ ଉଲୁଣ୍ଡା
ସମ୍ବିତ ଶିଶୁ ବିକାଶ ସେବା ପ୍ରକଳ୍ପ ସଂଖ୍ୟା	୦୬	ବିନିକା, ବିରମହାରାଜପୁର, ତୁଙ୍ଗୁରିପାଲି, ସୋନପୁର, ଚରଭା ଏବଂ ଉଲୁଣ୍ଡା
ସହରାଞ୍ଚଳ ସ୍ଥାନୀୟ ସଂସ୍ଥା ସଂଖ୍ୟା	୦୩	ସୋନପୁର ପୌରପାଳିକା, ବିଜ୍ଞାପିତ ଅଞ୍ଚଳ ପରିଷଦ ବିନିକା ଏବଂ ଚରଭା
ବୈଧାନିକ ସହର ସଂଖ୍ୟା	୦୮	ବିନିକା, ବିରମହାରାଜପୁର, ସୁବାଲା ତୁଙ୍ଗୁରିପାଲି, ରାମପୁର, ସୋନପୁର, ଲାଟିପୁର ଚରଭା, ଉଲୁଣ୍ଡା
ପୋଲିସ ଷ୍ଟେସନ ସଂଖ୍ୟା	୦୬	ବିନିକା, ବିରମହାରାଜପୁର, ତୁଙ୍ଗୁରିପାଲି, ସୋନପୁର, ଚରଭା ଏବଂ ଉଲୁଣ୍ଡା
ଗ୍ରାମ ପଞ୍ଚାୟତ (GP) ସଂଖ୍ୟା	୧୦୯	ବିନିକା -୧୬, ବିରମହାରାଜପୁର-୧୫, ତୁଙ୍ଗୁରିପାଲି -୨୬, ସୋନପୁର -୧୪, ଚରଭା -୨୧ ଏବଂ ଉଲୁଣ୍ଡା -୧୭
ଗ୍ରାମ ସଂଖ୍ୟା	୯୮୫	୮୫୫ଟି ବାସସ୍ଥାନ ଏବଂ ୧୩୦ଟି ବାସସ୍ଥାନହୀନ ଗ୍ରାମ।
ବିଧାନସଭା ନିର୍ବାଚନମଣ୍ଡଳର ସଂଖ୍ୟା	୦୨	ସୋନପୁର ଏବଂ ବୀରମହାରାଜପୁର

ଭୌଗୋଳିକ ବିଷୟ: ଜିଲ୍ଲାଟି ଅକ୍ଷାଂଶ ୨୦° ୩୦ ରୁ ୨୧° ୧୧ ଭରତ ଏବଂ ଦ୍ରାଘିମା ୮୩° ୨୬ ରୁ ୮୪° ୧୬ ପୂର୍ବରେ ଅବସ୍ଥିତ, ଯାହାକି ଭାରତର ସର୍ବୋତ୍ତମ ଟୋପୋ ମାନଚିତ୍ର ସଂଖ୍ୟା F୪୪R (୬୪୦), F୪୪X (୬୪୫) ଏବଂ F୪୫S (୬୩୦) ମଧ୍ୟରେ ଅବସ୍ଥିତ। ଜିଲ୍ଲାର ଭୌଗୋଳିକ କ୍ଷେତ୍ରଫଳ ୨୨୮୪.୮୯ ବର୍ଗ କିଲୋମିଟର, ଯେଉଁଥିରେ ୬ଟି ପ୍ରଶାସନିକ ବ୍ଲକ, ୬ଟି ତହସିଲ, ୩ଟି ସହରାଞ୍ଚଳ ଏବଂ ୩ଟି ସହରାଞ୍ଚଳ ସ୍ଥାନୀୟ ସଂସ୍ଥା (ସୋନପୁର, ଚରଭା ଏବଂ ବିନିକା) ରହିଛି। ଏହା ଓଡ଼ିଶାର ଆର୍ଥିକ ଦୃଷ୍ଟିରୁ ପଛୁଆ ଜିଲ୍ଲା ମଧ୍ୟରୁ ଗୋଟିଏ ଏବଂ ବର୍ତ୍ତମାନ KBK (କଳାହାଣ୍ଡି-ବଲାଙ୍ଗୀର-କୋରାପୁଟ ଅଞ୍ଚଳ) ଅଧୀନରେ ଅଛି। ଏଠାରେ ୩୬ଟି ସଂରକ୍ଷିତ ଜଙ୍ଗଲ ଅଛି, କ୍ଷେତ୍ରଫଳ ୩୯୧୯୮.୬୨୩୦ ହେକ୍ଟର। ପ୍ରସାଦିତ ସଂରକ୍ଷିତ ଜଙ୍ଗଲ ୨ ସଂଖ୍ୟା। ୪୮୨.୦ ହେକ୍ଟର। ଏବଂ ଜିଲ୍ଲା ସ୍ତରୀୟ କମିଟି (DLC) ଜଙ୍ଗଲ ୪୪୭ ଗ୍ରାମ ଯାହାର ପରିମାଣ ୯୪୨୦.୦୨୧ ହେକ୍ଟର।

ଜନସଂଖ୍ୟା:

ସାରଣୀ-୬.୧ ସୋନପୁର ଜିଲ୍ଲାର ଜନସଂଖ୍ୟା

ବର୍ଗ	କ୍ଷେତ୍ରଫଳ/ଜନସଂଖ୍ୟା	ଶତକଡ଼ା
ବର୍ଗ ମିଟରରେ କ୍ଷେତ୍ରଫଳ	୨୨୮୪.୮୯	
ଘନତ୍ୱ / କିଲୋମିଟର	୨୬୧	
ଓଡ଼ିଶା ଜନସଂଖ୍ୟା ପାଇଁ ପ୍ରସ୍ତାବ		୧.୪୫%
ଲିଙ୍ଗ ଅନୁପାତ (ପୁଚ୍ଛି ୧୦୦୦)	୯୬୦	
ଶିଶୁ ଲିଙ୍ଗ ଅନୁପାତ (୦-୬)	୯୫୨	
ମୋଟ ଶିଶୁ ଜନସଂଖ୍ୟା	୭୪୮୨୧	
ବାଳକ ସଂଖ୍ୟା (୦-୬)	୩୮୩୩୫	
ଝିଅ ସଂଖ୍ୟା (୦-୬)	୩୬୪୮୬	
ହାରାହାରି ସାକ୍ଷରତା ହାର		୭୪.୪୨%
ପୁରୁଷ ସାକ୍ଷରତା	୨୩୦୩୯୩	୮୪.୪୫
ମହିଳା ସାକ୍ଷରତା	୧୭୮୦୨୮	୬୪.୦୪
ଜନସଂଖ୍ୟା	୬୧୦,୧୮୩	
ପୁରୁଷ	୩୧୧,୩୧୨	୫୧.୦୨
ମହିଳା	୨୯୮,୮୭୧	୪୮.୯୮
ଗ୍ରାମାଞ୍ଚଳ	୫୬୦,୨୪୨	୯୧.୮୨
ସହରାଞ୍ଚଳ :	୪୯,୯୪୧	୮.୧୮
ଅନୁସୂଚିତ ଜାତି	୧୫୬,୨୧୯	୨୫.୬
ଅନୁସୂଚିତ ଜାତିର ପୁରୁଷ	୭୯,୭୨୫	୫୧.୦୩
ଅନୁସୂଚିତ ଜାତିର ମହିଳା	୭୬,୪୯୪	୪୮.୯୭
ଅନୁସୂଚିତ ଜନଜାତି	୫୭,୧୯୨	୯.୩୭
ଅନୁସୂଚିତ ଜନଜାତି ପୁରୁଷ	୨୮,୭୯୪	୫୦.୩୫
ଅନୁସୂଚିତ ଜନଜାତି ମହିଳା	୨୮,୩୯୮	୪୯.୬୫

ସୂଚନାମାନଙ୍କ (ସୋନପୁର ନାମରେ ମଧ୍ୟ ଜଣାଶୁଣା) ସହର ହେଉଛି ଓଡ଼ିଶାର ସୂଚନାମାନଙ୍କ ଜିଲ୍ଲାର ଜିଲ୍ଲା ମୁଖ୍ୟାଳୟ । ଏହାକୁ ଭାରତର ଦ୍ୱିତୀୟ ବାରାଣସୀ ଭାବରେ ମଧ୍ୟ ଜଣାଶୁଣା, ଏହାର ସ୍ଥାପତ୍ୟ ଗୁରୁତ୍ୱ ଏବଂ ଚାଳିକତା ପାଇଁ ଏହାର ମନ୍ଦିର ଗୁଳ୍ମ (ପ୍ରାୟ ୧୦୮) ଏବଂ ଆହୁବାଦ ପରି ଚିନୋଟି ନଦୀ ମହାନଦୀ, ତେଲ ଏବଂ ସୁଖଚେଲର ମିଳନ ସ୍ଥାନ (ସଙ୍ଗମ) ପାଇଁ ଦ୍ୱିତୀୟ ଆହୁବାଦ (ପ୍ରାୟତଃ ରାଜ) । ସୂଚନାମାନଙ୍କ ରେଶମ, ସମ୍ବଲପୁର ହସ୍ତତନ୍ତ, ଚିକ୍କୁଡ଼ି ଏବଂ ଚେରାକୋଟା ଇତ୍ୟାଦି ପାଇଁ ମଧ୍ୟ ପ୍ରସିଦ୍ଧ ।

ଭୂ-ଭୌଗୋଳିକ ସ୍ଥିତି :- ସୂଚନାମାନଙ୍କ ଉପତ୍ୟାପାଞ୍ଚଳର ଏକ ଅଂଶ ଅଟେ । ଏହି ଜିଲ୍ଲା ପଶ୍ଚିମ କେନ୍ଦ୍ରୀୟ ଚେରୁଲ ସ୍ତରର ଏବଂ ଅଂଶ ଭାବରେ ଗଠିତ ଏବଂ ଚେରୁଲ ଭୂମି । ଏହା ଓଡ଼ିଶାର ନବମ କୃଷି-ଜଳବାୟୁ ଜୋନ ଅଧୀନରେ ଅବସ୍ଥିତ । ଏହା ମହାନଦୀ ଅବବାହିକାରେ ଅବସ୍ଥିତ । ଜିଲ୍ଲାର କିଛି ଅଂଶ ଅନିୟମିତ ପାହାଡ଼ ଶ୍ରେଣୀ ସହିତ ଉଚ୍ଚସ୍ଥିତ ସମତଳ ଭୂମି ।

ଜଳବାୟୁ ଏବଂ ବର୍ଷା :- ସୂଚନାମାନଙ୍କ ତେକାନ୍ ମାଲଭୂମିର ଉତ୍ତର-ପୂର୍ବ କୋଣରେ ଅବସ୍ଥିତ । ଏହି ଜିଲ୍ଲା ପ୍ରାୟତଃ ବର୍ଷରେ ଚାଲେଟି ଋତୁର ସମ୍ପୂର୍ଣ୍ଣତା ହୁଏ, ଅର୍ଥାତ୍ ଚିତ୍ତେମ୍ବରରୁ ଫେବୃଆରୀ ପର୍ଯ୍ୟନ୍ତ ଶୀତ ଋତୁ ପରେ ପ୍ରାକ୍-ମୌସୁମୀ ଦିବ୍ୟ ଋତୁ ପାଇଁ ଋତୁ ମାର୍ଚ୍ଚରୁ ମେ ପର୍ଯ୍ୟନ୍ତ ହୋଇଥାଏ । ଜୁନ୍ ରୁ ସେପ୍ଟେମ୍ବର ସମୟ ଦକ୍ଷିଣ-ପଶ୍ଚିମ ମୌସୁମୀ ଋତୁ ଏବଂ ଅକ୍ଟୋବର ଏବଂ ନଭେମ୍ବର ସମୟ ମୌସୁମୀ ପରବର୍ତ୍ତୀ ମୌସୁମୀ ଋତୁ ହୋଇଥାଏ । ଜଳବାୟୁ ଅତ୍ୟନ୍ତ ଚାନ୍ଦ୍ର । ଏହା ଋତୁ ଏବଂ ଆର୍ଦ୍ର ।

ହାରାହାରି ସର୍ବାଧିକ ତାପମାତ୍ରା ୪୩.୩°C ପର୍ଯ୍ୟନ୍ତ ଯାଏ। ମାର୍ଚ୍ଚରୁ ମେ ପର୍ଯ୍ୟନ୍ତ ଗରମ ପାଗ ଉତ୍ତରେ, ପାଗ ସାଧାରଣତଃ ଶୁଷ୍କ ଏବଂ ଅସହଜ ଥାଏ। ଶୀତ ଋତୁ ସାଧାରଣ ହାରାହାରି ବର୍ଷା ସମାନ ଭାବରେ ବଣ୍ଟନ କରାଯାଏ ନାହିଁ। ଜିଲ୍ଲାର ବାର୍ଷିକ ବର୍ଷା ୬୧.୬ ବର୍ଷା ଦିନରେ ୧୪୧୮.୫ ମିଲିମିଟର ହୋଇଥାଏ।

ମୃତ୍ତିକା ପ୍ରକାର: - ଜିଲ୍ଲାରେ "ମହାନଦୀ", "ତେଲ" ଏବଂ "ଓଙ୍ଗ" ନଦୀର ଅବବାହିକାରେ ପଲ ଏବଂ ଭର୍ବର ମାଟି ଅଛି ଯାହା ବିଛି ଅର୍ଥକାରୀ ଫସଲ ଚାଷ ପାଇଁ ଉପଯୁକ୍ତ। ଜିଲ୍ଲାର ମାଟିକୁ ବ୍ୟାପକ ଭାବରେ ବାଲିଆ, ବାଲିଆ ବୋରସା ଏବଂ ବାଲିଆ ମାଟି ଭାବରେ ବର୍ଗୀକୃତ କରାଯାଇଛି। ମୁଖ୍ୟ ମୃତ୍ତିକା ପ୍ରକାରଗୁଡ଼ିକ ହେଉଛି ମିଶ୍ରିତ ଲାଲ ଏବଂ କଳା ମାଟି ଏବଂ କଳା ମାଟି। ଜଳଧାରଣ କ୍ଷମତା ଅନୁସାରେ, ସୋନପୁରର କୃଷି ଜମିକୁ ୪ ପ୍ରକାରରେ ବର୍ଗୀକୃତ କରାଯାଇପାରେ; ଆଟା, ମାଲ, ବର୍ନା, ବାହାଲ। ଜିଲ୍ଲାର ମାଟି ପ୍ରାୟତଃ ନିରପେକ୍ଷରୁ କ୍ଷାରୀୟ ପ୍ରକୃତିର ଏବଂ କମ ଜୈବିକ କାର୍ବନ ପରିମାଣ ସହିତ। ବୀରମହାରାଜପୁର ଏବଂ ବିକା ବ୍ଲକ ମାଟିରେ ଫସଫରସ୍ ଏବଂ ପଟାସ ପର୍ଯ୍ୟାପ୍ତ ପରିମାଣରେ ଅଛି। ତଥାପି, ଜିଲ୍ଲାର ବିଛି ଅଂଶରେ ଜିଙ୍କ, ବୋରନ, ସଲଫର ଏବଂ ଚମ୍ପ ପରି ସୂକ୍ଷ୍ମ ପୋଷକ ତତ୍ତ୍ୱର ସ୍ଥିତି କମ୍ ରୁ ବହୁତ କମ୍। ସମସ୍ତ ବ୍ଲକରେ ବୋରନ ଏବଂ ଜିଙ୍କ ପ୍ରୟୋଗର ଅଭାବ ପ୍ରାୟତଃ ଅଛି। ସୋନପୁର, ଭଲୁଣ୍ଡା ଏବଂ ତୁଙ୍ଗୁରିପାଲି ବ୍ଲକର ବିଛି ଅଂଶରେ ସଲଫର ଅଭାବ ଏବଂ ଭଲୁଣ୍ଡା ବ୍ଲକରେ ମୁଖ୍ୟତଃ ଚମ୍ପ ଅଭାବ। ଜିଲ୍ଲାର ପଥର ପ୍ରକାରଗୁଡ଼ିକ ପଲ ଏବଂ ଲାଟେରାଇଟ୍। ଏଠାରେ ନିମ୍ନ ଗୋଣ୍ଡସାନା ବାଲି ପଥର ମଧ୍ୟ ମିଳିଥାଏ। ଜିଲ୍ଲାର ପାହାଡ଼ଗୁଡ଼ିକରେ ଉଚ୍ଚ-ସ୍ତରୀୟ ଲାଟେରାଇଟ୍ ର ଏକ ଶୀର୍ଷ ରହିଛି।

ଜଙ୍ଗଲ ଆଚ୍ଛାଦନ: - ସୁବର୍ଣ୍ଣପୁର ଜିଲ୍ଲାର ସମସ୍ତ ଛଅଟି ବ୍ଲକ ଚାରୋଟି ବନାଞ୍ଚଳ ଅଧୀନରେ ଥାଏ। ୪୩୧.୮୬୨୫ ବର୍ଗ କିଲୋମିଟର ଜଙ୍ଗଲ ଦ୍ୱାରା ଆଚ୍ଛାଦିତ ଯାହା ସୁବର୍ଣ୍ଣପୁର ଜିଲ୍ଲାର ମୋଟ ଭୌଗୋଳିକ କ୍ଷେତ୍ରଫଳର ୧୮.୨୮%। ୩୭ ସଂଖ୍ୟକ ସଂରକ୍ଷିତ ଜଙ୍ଗଲ ଦ୍ୱାରା ଆଚ୍ଛାଦିତ ଜମି ହେଉଛି ୩୯୧.୯୪୪୭୫ ବର୍ଗ କିଲୋମିଟର, ପ୍ରସ୍ତାବିତ ସଂରକ୍ଷିତ ଜଙ୍ଗଲର ୨ ସଂଖ୍ୟକ ହେଉଛି ୪.୮୨ ବର୍ଗ କିଲୋମିଟର, ଗ୍ରାମ ଜଙ୍ଗଲ ହେଉଛି ୨୧.୧୦୫ ବର୍ଗ କିଲୋମିଟର ରାଜସ୍ୱ ଜଙ୍ଗଲ ୧୦.୮୫୪୯୫ ବର୍ଗ କିଲୋମିଟର ଏବଂ ଅଣବର୍ଗୀକୃତ ଜଙ୍ଗଲ ୦.୦୩ ବର୍ଗ କିଲୋମିଟର। ଚରଭା ବ୍ଲକରେ ୮.୧୦ କିଲୋମିଟର ଜଙ୍ଗଲ ରାସ୍ତା, ଭଲୁଣ୍ଡା ବ୍ଲକରେ ୨୫.୨୦ କିଲୋମିଟର ଜଙ୍ଗଲ ରାସ୍ତା ଏବଂ ବୀରମହାରାଜପୁର ବ୍ଲକରେ ୬.୧୦ ବର୍ଗ କିଲୋମିଟର ଜଙ୍ଗଲ ରାସ୍ତା ଅଛି।

ନଦୀ ପ୍ରଣାଳୀ: - ଏହି ଜିଲ୍ଲାର ମୁଖ୍ୟ ନଦୀଗୁଡ଼ିକ ହେଉଛି ମହାନଦୀ, ତେଲ, ସୁକତେଲ ଏବଂ ଓଙ୍ଗ। ସୁବର୍ଣ୍ଣପୁର ଜିଲ୍ଲାର ହୃଦୟ ଦେଇ ମହାନଦୀ ପ୍ରବାହିତ ହୁଏ। ଏହି ଅଞ୍ଚଳ ଦେଇ ଯାଉଥିବା ଅନ୍ୟ ପ୍ରମୁଖ ନଦୀଗୁଡ଼ିକ ହେଉଛି ତେଲ ଏବଂ ଓଙ୍ଗ। ସେମାନେ ଛୋଟ ଛୋଟ ଉପନଦୀ ମାଧ୍ୟମରେ ଅଞ୍ଚଳର ବିଭିନ୍ନ ଅଂଶରୁ ପାଣି ନିଷ୍କାସନ କରନ୍ତି ଏବଂ ଶେଷରେ ସୋନପୁରରେ ମହାନଦୀରେ ପ୍ରବାହିତ ହୁଅନ୍ତି। ଓଙ୍ଗ ଗନ୍ଧମାର୍ଦ୍ଦନ ପାହାଡ଼ରୁ ଉତ୍ପନ୍ନ ହୁଏ ଏବଂ ବରଗଡ଼ ଦେଇ ପ୍ରବାହିତ ହେବା ପରେ ଆଗଲପୁର ନିକଟସ୍ଥ ସାଲେଇଗଡ଼ାର ପଶ୍ଚିମରେ ବଳାଙ୍ଗୀର ଜିଲ୍ଲାରେ ପ୍ରବେଶ କରେ। ଏହା ସୋନପୁର ସହରରୁ ବିଛି କିଲୋମିଟର ଉତ୍ତର-ପଶ୍ଚିମରେ ମହାନଦୀ ସହିତ ଭେଟ ହୁଏ। ତେଲ ନଦୀ ବୋରାପୁଟ ଜିଲ୍ଲାର ଉତ୍ତର-ପଶ୍ଚିମ ଅଂଶରୁ ବାହାରି କଳାହାଣ୍ଡି ଦେଇ ପ୍ରବାହିତ ହେବା ପରେ, ଏହା ବଳାଙ୍ଗୀରର ଦକ୍ଷିଣ ସୀମାକୁ ସ୍ପର୍ଶ କରେ ଏବଂ ତା'ପରେ ସୋନପୁର ନିକଟରେ ମହାନଦୀରେ ପ୍ରବାହିତ ହୁଏ। ଅନ୍ୟାନ୍ୟ ନଦୀଗୁଡ଼ିକ ମଧ୍ୟରେ ଜିରା, ଉତ୍ତର ଦିଗର ସମୃଦ୍ଧ ନଦୀ ମହାନଦୀରେ ଜଳ ନିଷ୍କାସନ କରେ। ଏହା ବ୍ୟତୀତ, ସୁବର୍ଣ୍ଣପୁରରେ ପ୍ରବାହିତ ହେଉଥିବା ନିକୃତିଜୋର, ସୁରୁବାଲିଜୋର, ହରିହର ଜୋର, ବଡ଼ଜୋର ଏବଂ ବାଲିଜୋର ହେଉଛି ବର୍ଷା ଉପରେ ନିର୍ଭରଶୀଳ ନଦୀ। ଏଠାରେ ବର୍ଷା ଋତୁରେ ମୁଖ୍ୟ ନଦୀ / ଜୋରରେ ପ୍ରବାହିତ ହେଉଥିବା ଛୋଟ ଛୋଟ ବର୍ଷା ଜଳଧାର / ନାଳା ମଧ୍ୟ ଅଛି। ଏହି ଜିଲ୍ଲାର ଅଧିକାଂଶ କୃଷି କାର୍ଯ୍ୟକଳାପ ଏହି ନଦୀ ପ୍ରଣାଳୀ ଉପରେ ନିର୍ଭର କରେ ଯାହା ବିଭିନ୍ନ ଲିଫ୍ଟ ଜଳସେଚନ ପ୍ରକଳ୍ପ (LIP) ଏବଂ କେନାଲ ପ୍ରଣାଳୀ ମାଧ୍ୟମରେ ଭଲ ଭାବରେ ସଂଯୁକ୍ତ। ଜିଲ୍ଲାରେ ଜଳସେଚନ ଉଦ୍ଦେଶ୍ୟରେ କେନାଲ ପ୍ରଣାଳୀ ଥିବା ୫୮ ଟି କ୍ଷୁଦ୍ର ଜଳସେଚନ ପ୍ରକଳ୍ପ ଅଛି। ଜିଲ୍ଲାରେ ଦୁଇ ପ୍ରକାରର କୃଷି ଜଳବାୟୁ ପରିସ୍ଥିତି ଅଛି, ଜଳସେଚିତ ଏବଂ ବର୍ଷା ଉପରେ ନିର୍ଭରଶୀଳ। ବିକା ଏବଂ ତୁଙ୍ଗୁରିପାଲି ଜଳସେଚିତ। ସୋନପୁର, ଚରଭା, ବୀରମହାରାଜପୁର ଏବଂ ଭଲୁଣ୍ଡା ବର୍ଷା ଉପରେ ନିର୍ଭରଶୀଳ।

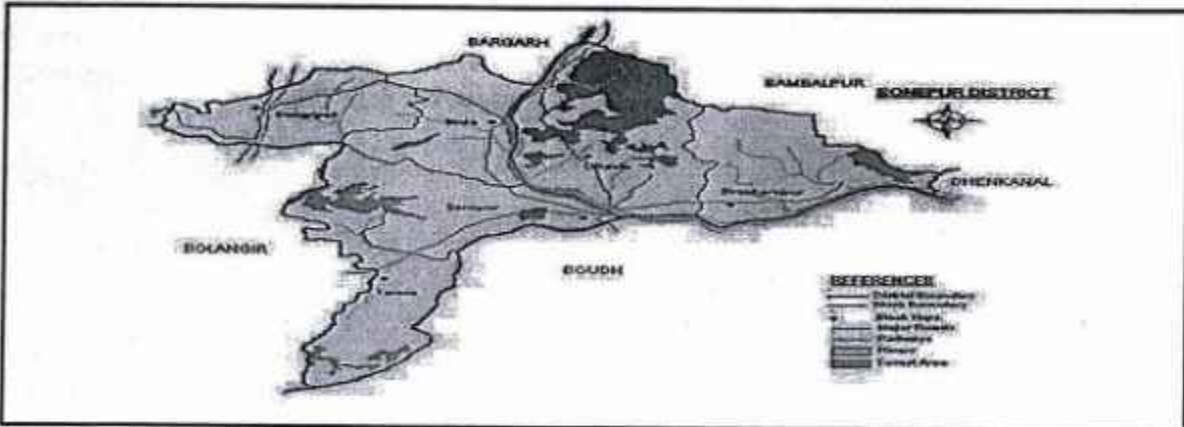
ଜଳ ନିଷ୍କାସନ ଘନତା: - ଜଳ ନିଷ୍କାସନ ଘନତା ଏକ ନିର୍ଦ୍ଦିଷ୍ଟ ଅଞ୍ଚଳର ଭୂତଳ ଜଳ ଗତି ଏବଂ ସଂରକ୍ଷଣକୁ ନିୟନ୍ତ୍ରଣ କରୁଥିବା ଏକ ଗୁରୁତ୍ୱପୂର୍ଣ୍ଣ କାରଣ (ସେନାନାୟକେ ଏବଂ ଅନ୍ୟାନ୍ୟ ୨୦୧୬)। ପ୍ରାକୃମିସିଦ୍ଧିଲିପି ହେଉଛି ଏକ ଭୂଖଣ୍ଡରେ ଭୂତଳ ଜଳର ପାରଗମ୍ୟତାର ଏକ ମାପ, ଯାହା ଜଳ ନିଷ୍କାସନ ଘନତାର ବର୍ଣ୍ଣ ସହିତ ବିପରୀତ ଭାବରେ ଜଡ଼ିତ (ବାଲିଖୁନ ୧୯୬୩)। ଅଧ୍ୟୟନ କ୍ଷେତ୍ରର ଜଳ ନିଷ୍କାସନ ମାନଚିତ୍ରର କାର୍ଟୋସାଟ୍ ୧ DEM ରୁ ପ୍ରସ୍ତୁତ କରାଯାଇଥିଲା ଏବଂ ଷ୍ଟ୍ରାହଲର ଷ୍ଟ୍ରିମ୍ ଅର୍ଡର ପଦ୍ଧତି (ଷ୍ଟ୍ରାହଲର ୧୯୬୪) ଆଧାରରେ ବର୍ଗୀକୃତ କରାଯାଇଥିଲା। ଜଳ ନିଷ୍କାସନ ଭାଷା ମୁଖ୍ୟତଃ ତେଣ୍ଡୁଟିକ୍ ପ୍ରକୃତିର ଏବଂ ମହାନଦୀ

ଏବଂ ଏହାର ଉପନଦୀ ଦ୍ୱାରା ନିୟନ୍ତ୍ରିତ। ଜଳ ନିଷ୍କାସନ ଘନତା ହେଉଛି ଏକ ବର୍ଗାକାର ଗ୍ରାଭ୍ ମଧ୍ୟରେ ଥିବା ସ୍ରୋତର ଲମ୍ବ ଏବଂ ଏହା ପାରଗମ୍ୟତା ଏବଂ ଭୂତଳ ଜଳ ବିକାଶ ପାଇଁ ଉପଯୁକ୍ତତାକୁ ପ୍ରତିଫଳିତ କରେ (କାରକ ୧୯୮୭)। ଜଳ ନିଷ୍କାସନ ଘନତାକୁ ପାଞ୍ଚଟି ଗୋଷ୍ଠୀରେ ବର୍ଗୀକୃତ କରାଯାଇଥିଲା, ଯଥା, ଅତ୍ୟନ୍ତ ଉଚ୍ଚ (୧.୦-୧.୨ କିଲୋମିଟର/ କିଲୋମିଟର ୨) , ଉଚ୍ଚ (୦.୭-୧.୦ କିଲୋମିଟର/ କିଲୋମିଟର୨), ମଧ୍ୟମ (୦.୫-୦.୭ କିଲୋମିଟର/ କିଲୋମିଟର୨), ନିମ୍ନ (୦.୨-୦.୫ କିଲୋମିଟର/ କିଲୋମିଟର୨) ଏବଂ ଅତ୍ୟନ୍ତ ନିମ୍ନ (୦.୦-୦.୨ କିଲୋମିଟର/ କିଲୋମିଟର୨)। ସର୍ବନିମ୍ନ ଜଳ ନିଷ୍କାସନ ଘନତା ଥିବା ଅଞ୍ଚଳକୁ ସର୍ବୋଚ୍ଚ ସ୍ଥାନ ଦିଆଯାଇଥିଲା ଯେତେବେଳେ ସର୍ବାଧିକ ଜଳ ନିଷ୍କାସନ ଘନତା ଥିବା ଅଞ୍ଚଳକୁ ସର୍ବନିମ୍ନ ସ୍ଥାନ ଦିଆଯାଇଥିଲା।

କୃଷି ଏବଂ ଜଳସେଚନ: - ଜିଲ୍ଲା ଅର୍ଥନୀତିରେ କୃଷି ଏକ ଗୁରୁତ୍ୱପୂର୍ଣ୍ଣ ଭୂମିକା ଗ୍ରହଣ କରେ। ଏହା ଜୀବିକା ନିର୍ବାହର ସବୁଠାରୁ ଗୁରୁତ୍ୱପୂର୍ଣ୍ଣ ଉତ୍ପାଦ ଏବଂ ଜିଲ୍ଲାର ୭୪.୨୪% ଜନସଂଖ୍ୟାକୁ ନିଯୁକ୍ତି ପ୍ରଦାନ କରେ। ମୋଟ ୧,୮୫,୪୦୯ ହେକ୍ଟର କ୍ଷେତ୍ରଫଳ ମଧ୍ୟରୁ, ମୋଟ ଚାଷଯୋଗ୍ୟ କ୍ଷେତ୍ରଫଳ ୧,୩୭,୧୯୨ ହେକ୍ଟର (୭୪%) ଅଟେ। ନିର୍ମୂଳ କୁଣ୍ଡା ଅଞ୍ଚଳ ହେଉଛି ୧,୨୮,୬୩୩ ହେକ୍ଟର (୬୯.୩୬%)। ୪୭୭୯୦ ହେକ୍ଟର ଉଚ୍ଚ ଜମି, ୪୧୬୪୧ ହେକ୍ଟର ମଧ୍ୟମ ଜମି ଏବଂ ୩୮୮୮୭ ହେକ୍ଟର ନିମ୍ନ ଜମି ନିର୍ମୂଳ କୁଣ୍ଡା ଅଞ୍ଚଳ ଅଟେ। ତୁଙ୍ଗୁରିପାଲି ଏବଂ ବିକା ବ୍ଲକ୍ରେ ପ୍ରମୁଖ ଜଳସେଚନ ପ୍ରକଳ୍ପ ଅର୍ଥାତ୍ ହାରାକୁଦ ତ୍ୟାମ ଦ୍ୱାରା ୪୨୮୪୦.୨ ହେକ୍ଟର ଆୟକଟ ଅଞ୍ଚଳ ସୃଷ୍ଟି ଏବଂ ଜଳସେଚନ କରାଯାଇଛି। ବୀରମହାରାଜପୁର ଏବଂ ଭଲୁଣ୍ଡା ବ୍ଲକ୍ରେ ୯୪୫୦ ହେକ୍ଟର ଆୟକଟ ଅଞ୍ଚଳ ମଧ୍ୟମ ଜଳସେଚନ ଅର୍ଥାତ୍ ହରିହରଜୋର ପ୍ରକଳ୍ପ ମାଧ୍ୟମରେ ସୃଷ୍ଟି ଏବଂ ଜଳସେଚନ କରାଯାଇଛି। ବୀରମହାରାଜପୁର, ସୋନପୁର, ଚରଭା ଏବଂ ଭଲୁଣ୍ଡାରେ ୫୯ ଟି କ୍ଷୁଦ୍ର ଜଳସେଚନ ପ୍ରକଳ୍ପ ଦ୍ୱାରା ୭୪୧୩.୪୧ ହେକ୍ଟର କ୍ଷୁଦ୍ର ଜଳସେଚନ ଆୟକଟ ଅଞ୍ଚଳ ସୃଷ୍ଟି ଏବଂ ଜଳସେଚନ କରାଯାଇଛି।

ଶିଳ୍ପ ଏବଂ ଖଣି: - ସୁବର୍ଣ୍ଣପୁର ଜିଲ୍ଲାର ଶିଳ୍ପ ପ୍ରୋଫାଇଲ୍ ଦର୍ଶାଉଛି ଯେ ଏଠାରେ ୭୩୩ ଟି କ୍ଷୁଦ୍ର ଏବଂ ମଧ୍ୟମ ଉଦ୍ୟୋଗ (MSME) ୟୁନିଟ୍ ଏବଂ ୪୮୭ ଟି ବାରିଗର ୟୁନିଟ୍ / କୁଟାର ଶିଳ୍ପ (ହସ୍ତତନ୍ତ ଏବଂ ହସ୍ତଶିଳ୍ପ) ରହିଛି। ୨୫୬୫ ଜଣ ବ୍ୟକ୍ତି ଅଣ୍ଡ, କ୍ଷୁଦ୍ର ଏବଂ ମଧ୍ୟମ ଉଦ୍ୟୋଗ (MSME) କ୍ଷେତ୍ରରେ ନିଯୋଜିତ ଅଛନ୍ତି ଏବଂ ୯୭୫ ଜଣ ବ୍ୟକ୍ତି କୁଟାର ଶିଳ୍ପ ମାଧ୍ୟମରେ ସେମାନଙ୍କର ଜୀବିକା ନିର୍ବାହ କରୁଛନ୍ତି। ସୁବର୍ଣ୍ଣପୁର ଜିଲ୍ଲାରେ ଚାଉଳ ମିଳ୍ ଭଳି ମାତ୍ର ୪୨ ଟି କ୍ଷୁଦ୍ର ଶିଳ୍ପ ରହିଛି।

ରାସ୍ତା ଏବଂ ରେଳ ନେଟୱାର୍କ: ଜିଲ୍ଲାରେ ପରିବହନ ଏବଂ ଯୋଗାଯୋଗର ମୁଖ୍ୟ ଉପ ହେଉଛି ରାସ୍ତା ଏବଂ ରେଳପଥ। ଜାତୀୟ ରାଜପଥ ୫୭ (ଖୋର୍ଦ୍ଧା-ବଲାଙ୍ଗିର) ଏହି ଜିଲ୍ଲା ଦେଇ ଗତି କରେ। ସର୍ବକ ପରିବହନ ନେଟୱାର୍କ ଜାତୀୟ ରାଜପଥ- ୪୨ କିଲୋମିଟର, ରାଜ୍ୟ ରାଜପଥ- ୪୨.୩୫ କିଲୋମିଟର, ପ୍ରମୁଖ ଜିଲ୍ଲା ରାସ୍ତା- ୭୨.୪୫ କିଲୋମିଟର, ଗ୍ରାମାଞ୍ଚଳ ରାସ୍ତା- ୯୪.୭୧ କିଲୋମିଟର, ଗ୍ରାମ ପଞ୍ଚାୟତ ଏବଂ ପଞ୍ଚାୟତ ସମିତି ରାସ୍ତା ୨୦୫୮.୨୬ କିଲୋମିଟର, ଜଙ୍ଗଲ ରାସ୍ତା ୪୦.୪ କିଲୋମିଟର ଏବଂ ଅନ୍ୟାନ୍ୟ ୫ କିଲୋମିଟର ରାସ୍ତାକୁ ଅନ୍ତର୍ଭୁକ୍ତ କରେ ଏବଂ ରେଳପଥ ତୁଙ୍ଗୁରିପାଲି ବ୍ଲକ୍ରେ ୧୩ କିଲୋମିଟର, ସୋନପୁର ବ୍ଲକ୍ରେ ୨୨.୫୮୪ କିଲୋମିଟର ଏବଂ ଚରଭା ବ୍ଲକ୍ରେ ୬.୬୮୦ କିଲୋମିଟରକୁ ଅନ୍ତର୍ଭୁକ୍ତ କରେ। ସିଂହାରୀ ୩୫ କିଲୋମିଟର ଏବଂ ତୁଙ୍ଗୁରିପାଲି (୬୦ କିଲୋମିଟର) ଜିଲ୍ଲାର ଦୁଇଟି ନିକଟତମ ରେଳ ଷ୍ଟେସନ। ଚଥାପି, ରେଳ ପରିବହନ ଏବଂ ଯୋଗାଯୋଗ ପାଇଁ ପଡ଼ୋଶୀ ଜିଲ୍ଲାର ନିକଟତମ ରେଳ ଷ୍ଟେସନଗୁଡ଼ିକ ହେଉଛି ଜିଲ୍ଲା ମୁଖ୍ୟାଳୟରୁ ବିଛୁପାଲି ୪୦ କିଲୋମିଟର, ବଲାଙ୍ଗିର ୫୦ କିଲୋମିଟର, ରାଇରାଖୋଲ ୭୦ କିଲୋମିଟର ଏବଂ ସମ୍ବଲପୁର ୮୦ କିଲୋମିଟର ଦୂର।



ସୁବର୍ଣ୍ଣପୁର ଜିଲ୍ଲା, ଯାହାକୁ ସାଧାରଣତଃ ସୋନପୁର ଜିଲ୍ଲା ଭାବରେ ଜଣାଶୁଣା, ଭାରତର ପଶ୍ଚିମ ଓଡ଼ିଶାର ଏକ ପ୍ରଶାସନିକ ଅଞ୍ଚଳ, ଯାହାର ମୁଖ୍ୟାଳୟ ସୋନପୁର ସହରରେ ଅବସ୍ଥିତ । ୧୦୦ ରୁ ଅଧିକ ମନ୍ଦିର ସହିତ "ମନ୍ଦିରମାଳିନୀ ନଗର" (ମନ୍ଦିରର ସହର) ଭାବରେ ଜଣାଶୁଣା, ଏହା ଏହାର ସମୃଦ୍ଧ ସାଂସ୍କୃତିକ ଐତିହ୍ୟ ପାଇଁ ପ୍ରସିଦ୍ଧ, ଯେଉଁଥିରେ ଜଟିଳ ବସ୍ତ୍ର, ଚେରାକୋଟା ଏବଂ ପିରଳ ଧାତୁ କାମ ଅନ୍ତର୍ଭୁକ୍ତ ।

ଅର୍ଥନୀତି - ସୁବର୍ଣ୍ଣପୁର ଜିଲ୍ଲା ଏହାର ସମୃଦ୍ଧ ସାଂସ୍କୃତିକ ଐତିହ୍ୟ, କଳା ଏବଂ ହସ୍ତଶିଳ୍ପ ପାଇଁ ଜଣାଶୁଣା । ସୁବର୍ଣ୍ଣପୁରର ବସ୍ତ୍ର ଶିଳ୍ପ, ଚରଭା ଏବଂ ବିକାର ପିରଳ ଧାତୁ କାର୍ଯ୍ୟ ଏବଂ ଫିଲିନ୍ସା କାରିଗରୀ, ଉଲୁଣ୍ଡାର ପଥର ଖୋଦନ ଏବଂ ତୁଙ୍ଗୁରିପାଲିର ଧାନ କାରିଗରୀ ବିଶ୍ୱବ୍ୟାପୀ ଖ୍ୟାତି ଅର୍ଜନ କରିଛି । ସୁବର୍ଣ୍ଣପୁର ଜିଲ୍ଲା ରାଜସ୍ୱ ଏବଂ ଅବକାରୀ ବିଭାଗ ବିଜ୍ଞପ୍ତି ସଂଖ୍ୟା ୧୪୨୧୮/୮ ଚାରିଶ ୨୭.୩.୧୯୯୩ ରେ ସୃଷ୍ଟି ହୋଇଥିଲା । ଏହା ବଲାଙ୍ଗୀର ଜିଲ୍ଲାରୁ ଖୋଦନ କରାଯାଇଥିଲା ଏବଂ ୧.୪.୧୯୯୩ ରୁ କାର୍ଯ୍ୟ ଆରମ୍ଭ କରିଥିଲା । ଜିଲ୍ଲାରେ ସୁବର୍ଣ୍ଣପୁର ଏବଂ ବୀରମହାରାଜପୁର ନାମକ ଦୁଇଟି ଉପଖଣ୍ଡ ଏବଂ ସୋନପୁର, ବିକା, ରାମପୁର, ଉଲୁଣ୍ଡା, ଚରାଭା ଏବଂ ବୀରମହାରାଜପୁର ଭଳି ଛଅଟି ଚହସିଲ ଅନ୍ତର୍ଭୁକ୍ତ ।

ପର୍ଯ୍ୟଟନ ସ୍ଥଳ

ପାଟାଳି ଶ୍ରୀକ୍ଷେତ୍ର- ପାଟାଳି ଶ୍ରୀକ୍ଷେତ୍ର ସୁବର୍ଣ୍ଣପୁର ଜିଲ୍ଲା ଏବଂ ଓଡ଼ିଶା ପାଇଁ ଐତିହାସିକ ଗୁରୁତ୍ୱ ସହିତ ଏକ ପ୍ରସିଦ୍ଧ ସ୍ଥାନ । ଏହି ଧାର୍ମିକ ସ୍ଥଳ ଶକ୍ତିବାଦ, ବୌଦ୍ଧ ଏବଂ ବୈଷ୍ଣବ ଧର୍ମ ସହିତ ଜଡ଼ିତ । ଏହା ଭାରତର ଓଡ଼ିଶାର ସୁବର୍ଣ୍ଣପୁର ଜିଲ୍ଲାର ବୀରମହାରାଜପୁର ଉପଖଣ୍ଡର କୋଟସମାଲାଇରେ ତ୍ରିକୂଟ ପର୍ବତର ପାଦଦେଶରେ ଅବସ୍ଥିତ । ଏହା ବହୁଳ ଭାବରେ ବିଶ୍ୱାସ କରାଯାଇଥିଲା ଯେ ପୁରୁ ଜଗନ୍ନାଥ, ବଳଭଦ୍ର ଏବଂ ଦେବୀ ସୁଭଦ୍ରାଙ୍କ ପ୍ରତିମା ୧୪୪ ବର୍ଷ ଧରି ତ୍ରିକୂଟର ଗୁମ୍ଫାରେ ଲୁଚି ରହିଥିଲେ ।

ପଞ୍ଚରଥ ମନ୍ଦିର - ପଞ୍ଚରଥ ମନ୍ଦିର ଓଡ଼ିଶାର ସୋନପୁରରେ ଏକ ଅତ୍ୟନ୍ତ ପବିତ୍ର ମନ୍ଦିର । ରଥ ଆକାରରେ ନିର୍ମିତ ଏହି ସୁନ୍ଦର ମନ୍ଦିର କୋଣାର୍କର ସୂର୍ଯ୍ୟ ମନ୍ଦିର ପରି । ଏଠାରେ ଗୋଟିଏ ମଞ୍ଚ ଉପରେ ପାଞ୍ଚଟି ମନ୍ଦିର ନିର୍ମିତ । ଦେବୀ ପାର୍ବତୀଙ୍କ ସହିତ ଭଗବାନ ଶିବ, ଗଣେଶ, କାର୍ତ୍ତିକେୟ ଏବଂ ଋଷଭ ପୂଜା ପାଆନ୍ତି । ମନ୍ଦିରର ସବୁଠାରୁ ଉଲ୍ଲେଖନୀୟ ବୈଶିଷ୍ଟ୍ୟ ହେଉଛି ଯେ ଭଗବାନ ଗଣେଶଙ୍କ ପ୍ରତିମା ପୂର୍ବ ଦିଗକୁ ମୁହଁ କରି ରହିଛି; ସାଧାରଣତଃ ସମସ୍ତ ଶିବ ମନ୍ଦିରରେ ପ୍ରତିମା ଦକ୍ଷିଣ ଦିଗକୁ ମୁହଁ କରିଥାଆନ୍ତି । ଏହା ବିଶ୍ୱାସ କରାଯାଏ ଯେ ପଞ୍ଚରଥ ମନ୍ଦିର ରାଜା ବୀରମିତ୍ର ସିଂହଦେଓଙ୍କ ଦ୍ୱାରା ତାଙ୍କ ପୁତ୍ର ରାଜକୁମାର ସୋମୋରୁଷଣଙ୍କ ମୃତ୍ୟୁକୁ ସ୍ମରଣ କରିବା ପାଇଁ ନିର୍ମାଣ କରାଯାଇଥିଲା ।

ଲକ୍ଷ୍ମଣା ମନ୍ଦିର- ଲକ୍ଷ୍ମଣା ମନ୍ଦିର, ଓଡ଼ିଶାର ସୁବର୍ଣ୍ଣପୁର ଜିଲ୍ଲାର ସୋନପୁର ସହରରେ ମହାନଦୀ ନଦୀ ଭିତରେ ଅବସ୍ଥିତ । ଏକଦା ସୋନପୁର ଅଞ୍ଚଳ ପାଣିମ ଲଙ୍କା ଭାବରେ ଜଣାଶୁଣା । ଦେବୀ ଲକ୍ଷ୍ମଣା ପାଣିମ ଲଙ୍କାର ମୁଖ୍ୟ ଦେବତା ଥିଲେ । ବର୍ତ୍ତମାନ ମା ଲକ୍ଷ୍ମଣାଙ୍କୁ ସୋନପୁରର କାଲଭର୍ଗୀ (ମହ୍ୟଜାବୀ) ସମ୍ପ୍ରଦାୟ ଏବଂ ସୁବର୍ଣ୍ଣପୁର ଜିଲ୍ଲାର ଲୋକମାନେ ପୂଜା କରୁଛନ୍ତି । ଉଲୁଣ୍ଡା, ଧର୍ମସାଲ, ସୋନପୁର ଏବଂ ବୀରମହାରାଜପୁରକୁ ସଂଯୋଗ କରୁଥିବା ରାସ୍ତାରେ ଯାତ୍ରା କରୁଥିବା ସମୟରେ ଏହି ମନ୍ଦିର ଦେଖିପାରିବେ ।

ପାପକ୍ଷ୍ୟା ଘାଟ - ସୋନପୁରରୁ ୩୨ କିଲୋମିଟର ଦୂରରେ ବିନିବାରେ ମହାନଦୀ କୂଳରେ ପାପକ୍ଷ୍ୟା ଘାଟ ଅବସ୍ଥିତ । ସମ୍ରାଟ ଅନଙ୍ଗ ଭୀମଦେବ-ତୃତୀୟ ଘାଟରେ ସ୍ନାନ କରିବା ପରେ ବଡ଼ବୃକ୍ଷ ସୂତ୍ରଙ୍କ ଦେଇ ଯାଇ କୃଷ୍ଣ ରୋଗରୁ ଆରୋଗ୍ୟ ହୋଇଥିଲେ ।

ଭୀମା ଭୋଇ ସମାଦୀ ପିଆ- ଭୀମା ଭୋଇ ସମାଦୀ ପିଆ ସୋନପୁର ଠାରୁ ୩୦ କିଲୋମିଟର ଦୂରରେ ସମାଦୀ ମାଣ୍ଡିର ବା ସୂର୍ଯ୍ୟ ମାଣ୍ଡିର ସହିତ ଅବସ୍ଥିତ । ଏହା ଏକ ୧୧୦ ବର୍ଷ ପୁରୁଣା ମନ୍ଦିର ଥିଲା ।

ସୁବର୍ଣ୍ଣମେରୁ ମନ୍ଦିର - ସୁବର୍ଣ୍ଣପୁର ନାମ ସୁବର୍ଣ୍ଣମେରୁ ମନ୍ଦିର ନାମରୁ ଆସିଛି ବୋଲି ବିଶ୍ୱାସ କରାଯାଏ । ଏହା ଏକ ଶିବ ମନ୍ଦିର ।

ରାମେଶ୍ୱର ମନ୍ଦିର- ରାମେଶ୍ୱର ମନ୍ଦିର ମହାନଦୀ ଏବଂ ଚେଲ ନଦୀର ସଙ୍ଗମ ସ୍ଥଳରେ ଅବସ୍ଥିତ । ମନ୍ଦିରର ଲିଙ୍ଗ ବହୁତ ପୁରୁଣା । କିମ୍ବଦନ୍ତୀ ଅନୁସାରେ ଏହାର ସ୍ଥାପନା ସହିତ ପୁରୁ ରାମକୁ ଜଡ଼ିତ କରାଯାଇଛି । ଏଠାରେ ଦେବୀ ପାର୍ବତୀଙ୍କ ସହିତ ଭଗବାନ କାର୍ତ୍ତିକ ଏବଂ ଗଣେଶଙ୍କୁ ପୂଜା କରାଯାଏ । ରାମେଶ୍ୱର ମନ୍ଦିର ନିକଟରେ ଏକ ଦୁର୍ଗା ମନ୍ଦିର ମଧ୍ୟ ରହିଛି ଯେଉଁଠାରେ

ଦଶରୁଜ ଦୁର୍ଗାଙ୍କ ପ୍ରତିମା ପ୍ରତିଷ୍ଠିତ। ଏଠାରେ ଦୁର୍ଗାଙ୍କୁ ପାର୍ବତୀଙ୍କ ପରି ଶକ୍ତି ଭାବରେ ମଧ୍ୟ ପୂଜା କରାଯାଏ। ରାମେଶ୍ୱର ମନ୍ଦିରର ସୀମା ବାହାରେ ଏକ ବୃକ୍ଷଭା ମନ୍ଦିର ଏବଂ ବୃକ୍ଷଭାଙ୍କ ଏକ ବିଶାଳ ପ୍ରତିମା ଅଛି, ଯେଠାରେ କଳା ରଙ୍ଗର ପ୍ରତିମା ସ୍ଥାପିତ ହୋଇଛି। ଶ୍ରୀକୃଷ୍ଣଙ୍କ ମୂର୍ତ୍ତିଦ୍ୱାରା ଆବୃତ ହୋଇଥିବା ରାମେଶ୍ୱର ମନ୍ଦିର ଚୈତ୍ୟାଳୟ ଦ୍ୱାରା ନିର୍ମିତ ହୋଇଥିଲା। କିନ୍ତୁ BCRathଙ୍କ ଅନୁସାରେ ସୋନପୁର ଶ୍ରୀମାତାଙ୍କେ ଏହି ସ୍ଥାନଟି ଚିହ୍ନିତ କରିଥିଲେ।

ସୋନପୁର ବ୍ଲକର ସାରାଂଶ :-

୨୦୧୧ ଜନଗଣନା ଅନୁସାରେ, ସୋନପୁର ଜିଲ୍ଲାର ପ୍ରମୁଖ ବୃକ୍ଷଭାଙ୍କର ଜନସଂଖ୍ୟାଗତ ପ୍ରୋଫାଇଲ୍ ଏଠାରେ ଦିଆଯାଇଛି। ଜିଲ୍ଲାଟି ମୁଖ୍ୟତଃ ଗ୍ରାମାଞ୍ଚଳ (୯୧.୮%) ହୋଇଥିଲେ ମଧ୍ୟ, ସୋନପୁର ବ୍ଲକରେ ପ୍ରଶାସନିକ ଏବଂ ବାଣିଜ୍ୟିକ କେନ୍ଦ୍ର ଭାବରେ ଛିଟି ହେତୁ ଏଠାରେ ଗୁରୁତ୍ୱପୂର୍ଣ୍ଣ ସହରାଞ୍ଚଳ ଜନସଂଖ୍ୟା ରହିଛି।

ବ୍ଲକ	ମୋଟ ଜନସଂଖ୍ୟା	ସାକ୍ଷରତା ହାର	ଲିଙ୍ଗ ଅନୁପାତ	ଅର୍ବାନ୍ ପୟା (%)
ସୋନପୁର	୬୦,୪୫୫	୭୮.୮୫%	୯୫୬	୩୪.୪%

ସୋନପୁର ଜିଲ୍ଲାର ସୋନପୁର ବ୍ଲକରେ ମୋଟ ଜନସଂଖ୍ୟା ୬୦,୪୫୫। ସେଥିମଧ୍ୟରୁ ୩୦,୯୧୨ ପୁରୁଷ ଏବଂ ୨୯,୫୪୩ ମହିଳା। ୨୦୧୧ ମସିହାରେ ସୋନପୁର ବ୍ଲକରେ ମୋଟ ୧୪,୨୧୭ ପରିବାର ବାସ କରୁଥିଲେ। ସୋନପୁର ବ୍ଲକର ହାରାହାରି ଲିଙ୍ଗ ଅନୁପାତ ୯୫୬ । ୨୦୧୧ ଜନଗଣନା ଅନୁସାରେ, ମୋଟ ଜନସଂଖ୍ୟାର ୩୪.୪% ଲୋକ ସହରାଞ୍ଚଳରେ ବାସ କରନ୍ତି ଏବଂ ୬୫.୬% ଲୋକ ଗ୍ରାମାଞ୍ଚଳରେ ବାସ କରନ୍ତି। ସହରାଞ୍ଚଳରେ ହାରାହାରି ସାକ୍ଷରତା ହାର ୮୮.୫% ଏବଂ ଗ୍ରାମାଞ୍ଚଳରେ ୬୩.୬%। ସୋନପୁର ବ୍ଲକରେ ସହରାଞ୍ଚଳର ଲିଙ୍ଗ ଅନୁପାତ ୯୩୯ ଏବଂ ଗ୍ରାମାଞ୍ଚଳର ୯୬୪। ସୋନପୁର ବ୍ଲକରେ ୦-୬ ବର୍ଷ ବୟସର ପିଲାଙ୍କ ଜନସଂଖ୍ୟା ୬୩୫୮ ଯାହା ମୋଟ ଜନସଂଖ୍ୟାର ୧୨%। ୦-୬ ବର୍ଷ ବୟସ ମଧ୍ୟରେ ୩୭୬୯ ପୁଅ ପିଲା ଏବଂ ୩୫୮୯ ଝିଅ ପିଲା ଅଛନ୍ତି । ତେଣୁ ୨୦୧୧ ଜନଗଣନା ଅନୁସାରେ ଶିଶୁ ଲିଙ୍ଗ ଅନୁପାତ ସୋନପୁର ବ୍ଲକ ହେଉଛି ୯୫୬ ଯାହା ସୋନପୁର ବ୍ଲକର ହାରାହାରି ଲିଙ୍ଗ ଅନୁପାତ (୯୫୬) ଠାରୁ କମ୍ । ସୋନପୁର ବ୍ଲକର ମୋଟ ସାକ୍ଷରତା ହାର ୭୮.୮୫% । ସୋନପୁର ବ୍ଲକରେ ପୁରୁଷ ସାକ୍ଷରତା ହାର ୭୬.୯୧% ଏବଂ ମହିଳା ସାକ୍ଷରତା ହାର ୮୧.୨୪% ।

ପ୍ରଶାସନକୁ ସହଜ କରିବା ପାଇଁ, ସୋନପୁର ବ୍ଲକକୁ ଆହୁରି ଗୋଟିଏ ସହର ଏବଂ ୭୮ଟି ଗ୍ରାମରେ ବିଭକ୍ତ କରାଯାଇଛି । ୨୦୧୧ ଜନଗଣନା ତଥ୍ୟ ଅନୁସାରେ, ସୋନପୁର ବ୍ଲକ ବିଷୟରେ ବିଶ୍ଳେଷଣ ସଂକ୍ଷିପ୍ତ ତଥ୍ୟ ନିମ୍ନରେ ଦିଆଯାଇଛି।

ସାରଣୀ- ୬.୨: ସୋନପୁର ବ୍ଲକର ସାରାଂଶ

	ମୋଟ	ପୁରୁଷ	ମହିଳା
ପିଲାମାନେ (ବୟସ ୦-୬)	୬,୩୫୮	୩,୭୬୯	୨,୫୮୯
ସାକ୍ଷରତା	୭୮.୮୫%	୭୬.୯୧%	୮୧.୨୪%
ଅନୁସୂଚିତ ଜାତି	୧୫,୬୮୫	୭,୯୪୧	୭,୭୪୪
ଅନୁସୂଚିତ ଜନଜାତି	୨,୮୯୦	୧,୪୬୦	୧,୪୩୦
ନିରକ୍ଷର	୧୮,୫୮୯	୭,୧୩୭	୧୧,୪୫୨

ସୋନପୁର ବ୍ଲକର ଜାତିଭିତ୍ତିକ ଜନସଂଖ୍ୟା - ଓଡ଼ିଶାର ସୋନପୁର ବ୍ଲକରେ ଅନୁସୂଚିତ ଜାତି (ଅନୁସୂଚିତ ଜାତି) ୨୫.୯% ଏବଂ ଅନୁସୂଚିତ ଜନଜାତି (ଅନୁସୂଚିତ ଜନଜାତି) ମୋଟ ଜନସଂଖ୍ୟାର ୪.୮% ।

ସାରଣୀ- ୬.୨:୧ ସୋନପୁର ବ୍ଲକର ଧର୍ମଭିତ୍ତିକ ଜନସଂଖ୍ୟା

ଧର୍ମ	ମୋଟ	ପୁରୁଷ	ମହିଳା
ହିନ୍ଦୁ	୫୯,୫୬୧	(୯୮.୫୨%)	୩୦,୪୬୮

ଧର୍ମ	ମୋଟ		ପୁରୁଷ	ମହିଳା
ମୁସଲମାନ	୬୨୭	(୧.୦୪%)	୩୦୬	୩୨୧
ଖ୍ରୀଷ୍ଟିଆନ	୧୭୬	(୦.୨୯%)	୮୪	୯୨
ଶିଖ୍	୧୦	(୦.୦୨%)	୬	୪
ବୌଦ୍ଧ	୧୪	(୦.୦୨%)	୬	୮
ଜୈନ	୬	(୦.୦୧%)	୪	୨
ଅନ୍ୟାନ୍ୟ ଧର୍ମ	୧	(୦%)	୧	୦
କୌଣସି ଧର୍ମ ନିର୍ଦ୍ଦିଷ୍ଟ ନାହିଁ	୫୯	(୦.୧%)	୩୬	୨୩

ସୋନପୁର ବ୍ଲକର ସାକ୍ଷରତା ହାର - ୨୦୧୧ ମସିହାରେ ସୋନପୁର ବ୍ଲକର ହାରାହାରି ସାକ୍ଷରତା ହାର ୭୮.୮୫% ଥିଲା ଯେଉଁଥିରେ ପୁରୁଷ ଏବଂ ମହିଳା ସାକ୍ଷରତା ଯଥାକ୍ରମେ ୮୭.୫୯% ଏବଂ ୬୯.୬% ଥିଲା । ସୋନପୁର ବ୍ଲକରେ ମୋଟ ସାକ୍ଷର ୪୧,୮୬୬ ଥିଲେ ଯେଉଁଥିରୁ ପୁରୁଷ ଏବଂ ମହିଳା ଯଥାକ୍ରମେ ୨୩,୭୭୫ ଏବଂ ୧୮,୦୯୧ ଥିଲେ ।

ସୋନପୁର ବ୍ଲକର ଲିଙ୍ଗ ଅନୁପାତ - ସୋନପୁର ବ୍ଲକର ଲିଙ୍ଗ ଅନୁପାତ ୯୫୬ । ତେଣୁ ପ୍ରତି ୧୦୦୦ ପୁରୁଷ ପାଇଁ ସୋନପୁର ବ୍ଲକରେ ୯୫୬ ମହିଳା ଥିଲେ । ୨୦୧୧ ଜନଗଣନା ଅନୁଯାୟୀ, ଶିଶୁ ଲିଙ୍ଗ ଅନୁପାତ ୯୫୨ ଥିଲା ଯାହା ସୋନପୁର ବ୍ଲକର ହାରାହାରି ଲିଙ୍ଗ ଅନୁପାତ (୯୫୬) ଠାରୁ କମ୍ ।

ସୋନପୁର ବ୍ଲକର ଶିଶୁ ଜନସଂଖ୍ୟା - ୨୦୧୧ ଜନଗଣନା ଅନୁଯାୟୀ, ସୋନପୁର ବ୍ଲକରେ ୦ ରୁ ୬ ବର୍ଷ ବୟସର ୭,୩୫୮ ଜଣ ଶିଶୁ ଥିଲେ । ଯେଉଁମାନଙ୍କ ମଧ୍ୟରୁ ୩,୭୬୯ ଜଣ ପୁରୁଷ ଥିବା ବେଳେ ୩,୫୮୯ ଜଣ ମହିଳା ଥିଲେ ।

ସୋନପୁର ବ୍ଲକର ସହରାଞ୍ଚଳ/ଗ୍ରାମାଞ୍ଚଳ ଜନସଂଖ୍ୟା - ୨୦୧୧ ଜନଗଣନା ଅନୁଯାୟୀ, ସୋନପୁର ବ୍ଲକ ଅଧୀନରେ ମୋଟ ୪,୮୪୫ ପରିବାର ସହରାଞ୍ଚଳରେ ବାସ କରନ୍ତି ଯେତେବେଳେ ୪,୮୪୫ ପରିବାର ଗ୍ରାମାଞ୍ଚଳରେ ବାସ କରନ୍ତି । ତେଣୁ ସୋନପୁର ବ୍ଲକର ମୋଟ ଜନସଂଖ୍ୟାର ପ୍ରାୟ ୩୪.୪% ସହରାଞ୍ଚଳରେ ବାସ କରନ୍ତି ଏବଂ ୬୫.୬% ଗ୍ରାମାଞ୍ଚଳରେ ବାସ କରନ୍ତି । ସହରାଞ୍ଚଳରେ ଶିଶୁଙ୍କ ସଂଖ୍ୟା (୦-୬ ବର୍ଷ) ୨୦୯୮ ଏବଂ ଗ୍ରାମାଞ୍ଚଳରେ ୫,୨୬୦ ।

ସାରଣୀ- ୬.୨:୨ ସୋନପୁର ବ୍ଲକର ସହରାଞ୍ଚଳ/ଗ୍ରାମାଞ୍ଚଳ ଜନସଂଖ୍ୟା

	ମୋଟ	ସହରାଞ୍ଚଳ	ଗ୍ରାମାଞ୍ଚଳ
ଜନସଂଖ୍ୟା	୬୦,୪୫୫	୨୦,୭୭୦	୩୯,୬୮୫
ପିଲାମାନେ (୦-୬ ବର୍ଷ)	୭,୩୫୮	୨,୦୯୮	୫,୨୬୦
ଅନୁସୂଚିତ ଜାତି	୧୫,୬୮୫	୫,୪୩୫	୧୦,୨୫୦
ଅନୁସୂଚିତ ଜନଜାତି	୨,୮୯୦	୫୪୨	୨,୩୪୮
ସାକ୍ଷରତା	୭୮.୮୫%	୮୮.୪୯%	୭୩.୬୨%
ଲିଙ୍ଗ ଅନୁପାତ	୯୫୬	୯୩୯	୯୬୪

ସୋନପୁର ବ୍ଲକର କର୍ମଜୀବୀ ଜନସଂଖ୍ୟା - ସୋନପୁର ବ୍ଲକର ମୋଟ ଜନସଂଖ୍ୟା ମଧ୍ୟରୁ ୨୫,୫୭୭ ଜଣ କାର୍ଯ୍ୟରେ ନିଯୋଜିତ ଥିଲେ । ୭୨.୮% ଶ୍ରମିକ ସେମାନଙ୍କର କାର୍ଯ୍ୟକୁ ମୁଖ୍ୟ କାର୍ଯ୍ୟ (ନିୟୁକ୍ତି ବିନ୍ୟ ୬ ମାସରୁ ଅଧିକ ରୋଜଗାର) ଭାବରେ ବର୍ଣ୍ଣନା କରିଥିଲେ, ଯେତେବେଳେ ୨୭.୨% ୬ ମାସରୁ କମ୍ ସମୟ ପାଇଁ ଜୀବିକା ନିର୍ବାହ କରି କ୍ଷୁଦ୍ର କାର୍ଯ୍ୟକଳାପରେ ନିଯୋଜିତ ଥିଲେ । ମୁଖ୍ୟ କାର୍ଯ୍ୟରେ ନିଯୋଜିତ ୨୫,୫୭୭ ଜଣ ଶ୍ରମିକଙ୍କ ମଧ୍ୟରୁ ୩,୭୭୩ ଜଣ ଚାଷୀ (ମାଲିକ ବିନ୍ୟ ସହ-ମାଲିକ) ଥିଲେ, ଯେତେବେଳେ ୩,୨୫୩ ଜଣ ବୃକ୍ଷ ଶ୍ରମିକ ଥିଲେ ।

ସାରଣୀ- ୬.୨:୩ ସୋନପୁର ବ୍ଲକର କାର୍ଯ୍ୟରତ ଜନସଂଖ୍ୟା

	ମୋଟ	ପୁରୁଷ	ମହିଳା
ମୁଖ୍ୟ କର୍ମୀ	୧୮,୬୧୨	୧୪,୩୩୦	୪,୨୮୨
ଚାଷୀ	୩,୬୭୩	୩,୧୮୯	୪୮୪
କୃଷି ଶ୍ରମିକ	୩,୨୫୩	୨,୧୦୫	୧,୧୪୮
ଘରୋଇ ଶିଳ୍ପ	୩,୦୨୩	୧,୯୯୮	୧,୦୨୫
ଅନ୍ୟ କର୍ମଚାରୀ	୮,୬୬୩	୬,୦୩୮	୨,୬୨୫
ସାମାଜିକ କର୍ମଚାରୀ	୬,୯୬୫	୨,୯୪୮	୪,୦୧୭
କାମ କରୁନାହିଁ	୩୪,୮୭୮	୧୩,୬୩୪	୨୧,୨୪୪

ଜନମୁରା ଗ୍ରାମର ସଂକ୍ଷିପ୍ତ ବିବରଣୀ

ଜନମୁରା ହେଉଛି ଓଡ଼ିଶାର ସୁବର୍ଣ୍ଣପୁର ଜିଲ୍ଲାର ସୋନପୁର ବ୍ଲକରେ ଅବସ୍ଥିତ ଏକ ମଧ୍ୟମ ଆକାରର ଗ୍ରାମ। ୨୦୧୧ ଜନଗଣନା ଅନୁଯାୟୀ ଜନମୁରା ଗ୍ରାମର ଜନସଂଖ୍ୟା ୧୦୧୮, ଯେଉଁଥିରୁ ୫୦୯ ପୁରୁଷ ଏବଂ ୫୦୯ ମହିଳା। ଜନମୁରା ଗ୍ରାମରେ ୦-୬ ବର୍ଷ ବୟସର ଶିଶୁଙ୍କ ସଂଖ୍ୟା ୧୬୩, ଯାହା ଗ୍ରାମର ମୋଟ ଜନସଂଖ୍ୟାର ୧୬.୦୧%। ଜନମୁରା ଗ୍ରାମର ହାରାହାରି ଲିଙ୍ଗ ଅନୁପାତ ୧୦୦୦, ଯାହା ଓଡ଼ିଶା ରାଜ୍ୟ ହାରାହାରି ୯୭୯ ଠାରୁ ଅଧିକ। ଜନମୁରାରେ ଶିଶୁ ଲିଙ୍ଗ ଅନୁପାତ ୧୨୬୪, ଯାହା ଓଡ଼ିଶା ହାରାହାରି ୯୪୧ ଠାରୁ ଅଧିକ। ଜନମୁରା ଗ୍ରାମର ସାକ୍ଷରତା ହାର ଓଡ଼ିଶା ହାରରେ କମ୍। ୨୦୧୧ ମସିହାରେ ଜନମୁରା ଗ୍ରାମର ସାକ୍ଷରତା ହାର ୬୦.୫୮% ଥିଲା ଯାହା ଓଡ଼ିଶାର ୬୨.୮୭% ଥିଲା। ଜନମୁରାରେ ପୁରୁଷ ସାକ୍ଷରତା ୬୦.୬୧% ଥିବା ବେଳେ ମହିଳା ସାକ୍ଷରତା ହାର ୫୦.୦୦% ଥିଲା। ଭାରତୀୟ ସମ୍ବିଧାନ ଏବଂ ପଞ୍ଚାୟତିରାଜ ଆଇନ ଅନୁଯାୟୀ, ଜନମୁରା ଗ୍ରାମ ସରପଞ୍ଚ (ଗ୍ରାମମୁଖ୍ୟ)ଙ୍କ ଦ୍ୱାରା ପରିଚାଳିତ ହୁଏ ଯିଏ ଗ୍ରାମର ନିର୍ବାଚିତ ପ୍ରତିନିଧି ଅଟନ୍ତି।

ସାରଣୀ- ୬.୩: ଜନମୁରା ଗ୍ରାମର ସାରାଂଶ

ବିଶେଷ	ମୋଟ	ପୁରୁଷ	ମହିଳା
ମୋଟ ଘର ସଂଖ୍ୟା	୨୨୮	-	-
ଜନସଂଖ୍ୟା	୧,୦୧୮	୫୦୯	୫୦୯
ପିଲା (୦-୬)	୧୬୩	୭୨	୯୧
ଅନୁସୂଚିତ ଜାତି	୫୯୨	୨୭୮	୩୧୪
ଅନୁସୂଚିତ ଜନଜାତି	୨୪	୧୫	୯
ସାକ୍ଷରତା	୬୦.୫୮ %	୬୦.୬୧ %	୫୦.୦୦ %
ମୋଟ କର୍ମଚାରୀ	୪୧୦	୩୧୧	୯୯
ମୁଖ୍ୟ କର୍ମୀ	୨୯୨	-	-
ସାମାଜିକ କର୍ମଚାରୀ	୧୧୮	୩୯	୭୯

ଜାତିଗତ କାରଣ - ଜନମୁରା ଗାଁରେ, ଅଧିକାଂଶ ଗ୍ରାମବାସୀ ଅନୁସୂଚିତ ଜାତି (ଅନୁସୂଚିତ ଜାତି) ବର୍ଗର। ଜନମୁରା ଗାଁରେ ଅନୁସୂଚିତ ଜାତି (ଅନୁସୂଚିତ ଜାତି) ୫୮.୧୫% ଏବଂ ଅନୁସୂଚିତ ଜନଜାତି (ଅନୁସୂଚିତ ଜନଜାତି) ୨.୩୬%।

କାର୍ଯ୍ୟ ପ୍ରୋଫାଇଲ - ଜନସଂଖ୍ୟା ଗ୍ରାମରେ ମୋଟ ଜନସଂଖ୍ୟା ମଧ୍ୟରୁ ୪୧୦ ଜଣ କାର୍ଯ୍ୟରେ ନିଯୋଜିତ ଥିଲେ। ୭୧.୨୨% ଶ୍ରମିକ ସେମାନଙ୍କର କାର୍ଯ୍ୟକୁ ମୁଖ୍ୟ କାର୍ଯ୍ୟ (ନିୟୁତ୍ତି କିମ୍ବା ୬ ମାସରୁ ଅଧିକ ରୋଜଗାର) ଭାବରେ ବର୍ଣ୍ଣନା କରନ୍ତି, ଯେତେବେଳେ ୨୮.୭୮% ସାମାନ୍ୟ କାର୍ଯ୍ୟକଳାପରେ ନିଯୋଜିତ ଥିଲେ ଯାହା ୬ ମାସରୁ କମ୍ ସମୟ ପାଇଁ ଜୀବିକା ନିର୍ବାହ କରୁଥିଲେ। ମୁଖ୍ୟ କାର୍ଯ୍ୟରେ ନିଯୋଜିତ ୪୧୦ ଜଣ ଶ୍ରମିକଙ୍କ ମଧ୍ୟରୁ ୯୧ ଜଣ ଚାଷୀ (ମାଲିକ କିମ୍ବା ସହ-ମାଲିକ) ଥିଲେ, ଯେତେବେଳେ ୬୩ ଜଣ ବୃକ୍ଷ ଶ୍ରମିକ ଥିଲେ।

ତୁଙ୍ଗୁରିପାଲି ଗାଁର ସାରାଂଶ

ଓଡ଼ିଶାର ସୋନପୁର ଜିଲ୍ଲାର ସୋନପୁର ଉପଖଣ୍ଡରେ ଅବସ୍ଥିତ ଏକ ଗ୍ରାମ । ଏହି ଲେଖାଟି ତୁଙ୍ଗୁରିପାଲିର ଜନସଂଖ୍ୟା, ଜନସଂଖ୍ୟା ପରିସଂଖ୍ୟାନ, ପରିବାର ତଥ୍ୟ, ପ୍ରଶାସନିକ ଗଠନ, ଭୌଗୋଳିକ କ୍ଷେତ୍ର, ସଂଯୋଗାବରଣ, ଶିକ୍ଷାଗତ ଏବଂ ଚିକିତ୍ସା ସୁବିଧା, ବିଦ୍ୟୁତ୍ ଯୋଗାଣ, ପାନୀୟ ଜଳ ଉତ୍ସ ଏବଂ ନିକଟବର୍ତ୍ତୀ ଗ୍ରାମଗୁଡ଼ିକୁ ଆଦୃତ କରି ଏହାର ଏକ ବ୍ୟାପକ ସାରାଂଶ ପ୍ରଦାନ କରେ।

ସାରଣୀ- ୬.୪: ତୁଙ୍ଗୁରିପାଲି ଗ୍ରାମର ପ୍ରଶାସନିକ ଏବଂ ମୌଳିକ ବିବରଣୀ

ଗ୍ରାମ	ତୁଙ୍ଗୁରିପାଲି
ପିନ୍ କୋଡ୍	୭୬୭୦୧୭
କ୍ଷେତ୍ର	୨୨୮ ବର୍ଗ କିଲୋମିଟର
ଗ୍ରାମ କୋଡ୍	୪୧୯୬୦୧
ଉପ-ଜିଲ୍ଲା	ସୋନପୁର
ଉପ-ଜିଲ୍ଲା କୋଡ୍	୩୧୩୯
ଜିଲ୍ଲା	ସୋନପୁର
ଜିଲ୍ଲା କୋଡ୍	୩୭୨
ରାଜ୍ୟ/କେନ୍ଦ୍ରଶାସିତ ପ୍ରଦେଶ	ଓଡ଼ିଶା
ରାଜ୍ୟ/ କେନ୍ଦ୍ରଶାସିତ ଅଞ୍ଚଳ କୋଡ୍	୨୧
ଗ୍ରାମ ପଞ୍ଚାୟତ	ଜନସୁରା
ଗ୍ରାମ ପଞ୍ଚାୟତ କୋଡ୍	୨୬୫୨୭୭
ବ୍ଲକ୍ ପଞ୍ଚାୟତ	ସୋନପୁର
ବ୍ଲକ୍ ପଞ୍ଚାୟତ କୋଡ୍	୩୯୩୩
ମୋଟ ଜନସଂଖ୍ୟା (୨୦୧୧ ଜନଗଣନା)	୧୯୦
ମୋଟ ପରିବାର	୪୦
ନିକଟତମ ସହର	ସୋନପୁର (ଦୂରତା: ୬ କିଲୋମିଟର)

୨୦୧୧ ଜନଗଣନାରେ ରେକର୍ଡ ହୋଇଥିବା ତୁଙ୍ଗୁରିପାଲିର ଜନସଂଖ୍ୟା ୧୯୦। ଏହା ସୋନପୁର ଜିଲ୍ଲାର ଜନସୁରା ଗ୍ରାମ ପଞ୍ଚାୟତ ଏବଂ ସୋନପୁର ବ୍ଲକ୍ ପଞ୍ଚାୟତ ଅଧୀନରେ ପଡ଼ିଥାଏ। ଏହି ଗାଁରେ ୪୦ଟି ପରିବାର ଅଛି ଏବଂ ଗ୍ରାମ କୋଡ୍ ୪୧୯୬୦୧ ଦ୍ଵାରା ଚିହ୍ନିତ ହୋଇଛି। ତୁଙ୍ଗୁରିପାଲି ୭୬୭୦୧୭ ଟାକ୍ ଅଞ୍ଚଳରେ ଅବସ୍ଥିତ, ଯାହା ସୋନପୁର ଉପ-ଜିଲ୍ଲାର ଗ୍ରାମାଞ୍ଚଳ ପ୍ରଶାସନିକ ଗଠନରେ ଗୁରୁତ୍ଵପୂର୍ଣ୍ଣ ଅବଦାନ ରଖେ।

ତୁଙ୍ଗୁରିପାଲି ଗ୍ରାମର ମୋଟ ଜନସଂଖ୍ୟା - ୨୦୧୧ ଜନଗଣନା ଅନୁଯାୟୀ, ତୁଙ୍ଗୁରିପାଲିର ଜନସଂଖ୍ୟା ପ୍ରାୟ ୧୯୦ ଜଣ, ଯେଉଁଠାରେ ପୁରୁଷ ଜନସଂଖ୍ୟା ୯୩ ଏବଂ ମହିଳା ଜନସଂଖ୍ୟା ୯୭। ତୁଙ୍ଗୁରିପାଲିରେ ଅନୁସୂଚିତ ଜାତି (ଅନୁସୂଚିତ ଜାତି) ଏବଂ ଅନୁସୂଚିତ ଜନଜାତି (ଅନୁସୂଚିତ ଜନଜାତି) ପାଇଁ ଜନସଂଖ୍ୟା ତଥ୍ୟ ନିମ୍ନଲିଖିତ:

ସାରଣୀ- ୬.୫: ତୁଙ୍ଗୁରିପାଲି ଗାଁର ଜନସଂଖ୍ୟା

ମୋଟ ଜନସଂଖ୍ୟା	୧୯୦
ପୁରୁଷ ଜନସଂଖ୍ୟା	୯୩
ମହିଳା ଜନସଂଖ୍ୟା	୯୭
ମୋଟ ଅନୁସୂଚିତ ଜାତି	୫୧
ମୋଟ ଅନୁସୂଚିତ ଜାତି ପୁରୁଷ	୨୧
ମୋଟ ଅନୁସୂଚିତ ଜାତି ମହିଳା	୩୦
ମୋଟ ଅନୁସୂଚିତ ଜନଜାତି	୪୧
ମୋଟ ଅନୁସୂଚିତ ଜନଜାତି ପୁରୁଷ	୧୮
ମୋଟ ଅନୁସୂଚିତ ଜନଜାତି ମହିଳା	୨୩

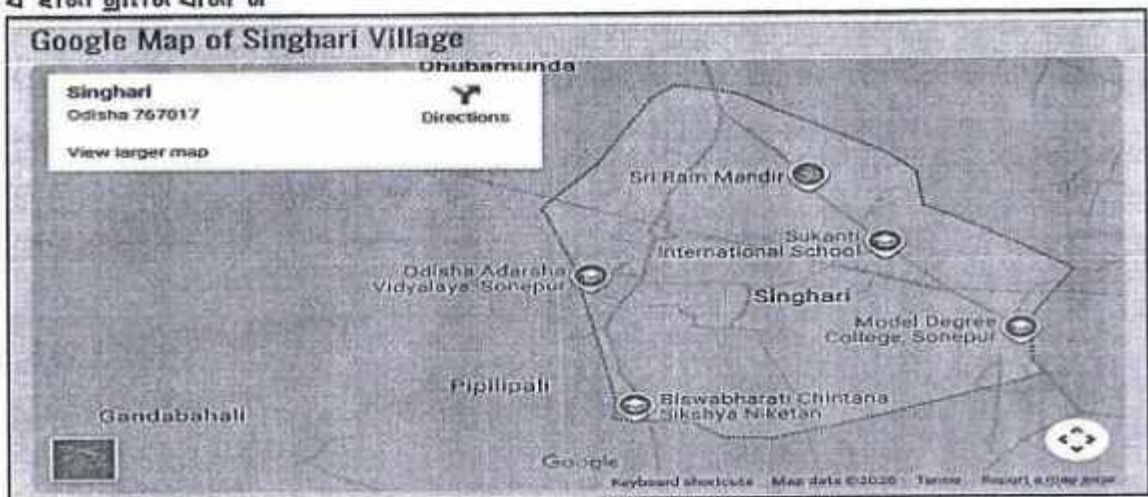
ତୁଙ୍ଗୁରିପାଲିରେ ପରିବାର ଗାଁ - ତୁଙ୍ଗୁରିପାଲିରେ ପ୍ରାୟ ୪୦ ଟି ପରିବାର ଅଛନ୍ତି। ଗାଁରେ ହାରାହାରି ପରିବାରର ଆକାର ପ୍ରତି ଘରେ ପ୍ରାୟ ୪ ଜଣ।

ପ୍ରକାର	ପରିସଂଖ୍ୟା
ପାରିବାରିକ	୪୦
ଲୋକ / ପରିବାର	୪

ସାକ୍ଷରତା ହାର ତୁଙ୍ଗୁରିପାଲି - ୨୦୧୧ ଜନଗଣନା ଅନୁସାରେ, ତୁଙ୍ଗୁରିପାଲି ଏହାର ସାକ୍ଷରତା ଏବଂ ନିରକ୍ଷରତା ହାର ସମ୍ପର୍କରେ ଗୁରୁତ୍ୱପୂର୍ଣ୍ଣ ପରିସଂଖ୍ୟାତ ଉପସ୍ଥାପନ କରେ।

	ତୁଙ୍ଗୁରିପାଲି ଗ୍ରାମରେ ସାକ୍ଷରତା (୨୦୧୧):	ତୁଙ୍ଗୁରିପାଲି ଗ୍ରାମରେ ନିରକ୍ଷରତା (୨୦୧୧):
ମୋଟ	୯୯	୯୧
ପୁରୁଷ	୬୩	୩୦
ମହିଳା	୩୬	୬୧

ସିଂହାରୀ ଗ୍ରାମର ସାରାଂଶ



ସିଙ୍ଗାରି ହେଉଛି ଓଡ଼ିଶାର ସୁବର୍ଣ୍ଣପୁର ଜିଲ୍ଲାର ସୋନପୁର ବ୍ଲକରେ ଅବସ୍ଥିତ ଏକ ମଧ୍ୟମ ଆକାରର ଗ୍ରାମ। ୨୦୧୧ ଜନଗଣନା ଅନୁଯାୟୀ ସିଙ୍ଗାରି ଗ୍ରାମର ଜନସଂଖ୍ୟା ୨୮୦, ଯେଉଁଥିରୁ ୧୪୮ ପୁରୁଷ ଏବଂ ୩୨ ମହିଳା। ସିଙ୍ଗାରି ଗ୍ରାମରେ ୦-୬ ବର୍ଷ ବୟସର ଶିଶୁଙ୍କ ସଂଖ୍ୟା ୩୮, ଯାହା ଗ୍ରାମର ମୋଟ ଜନସଂଖ୍ୟାର ୧୩.୫୭%। ସିଙ୍ଗାରି ଗ୍ରାମର ହାରାହାରି ଲିଙ୍ଗ ଅନୁପାତ ୮୨, ଯାହା ଓଡ଼ିଶା ରାଜ୍ୟ ହାରାହାରି ୯୨୯ ଠାରୁ କମ୍। ୬୫୨ ଜନଗଣନା ଅନୁଯାୟୀ ସିଙ୍ଗାରି ପାଇଁ ଶିଶୁ ଲିଙ୍ଗ ଅନୁପାତ, ଯାହା ଓଡ଼ିଶା ହାରାହାରି ୯୪୧ ଠାରୁ କମ୍। ସିଙ୍ଗାରି ଗ୍ରାମର ସାକ୍ଷରତା ହାର ଓଡ଼ିଶା ଜୁଲନାରେ କମ୍। ୨୦୧୧ ମସିହାରେ, ସିଙ୍ଗାରି ଗ୍ରାମର ସାକ୍ଷରତା ହାର ୬୧.୯୮% ଥିଲା ଯାହା ଓଡ଼ିଶାର ୬୨.୮୭% ଥିଲା। ସିଙ୍ଗାରିରେ ପୁରୁଷ ସାକ୍ଷରତା ୬୬.୮୦% ଏବଂ ମହିଳା ସାକ୍ଷରତା ହାର ୪୭.୧୫%। ଭାରତୀୟ ସମ୍ବିଧାନ ଏବଂ ପଞ୍ଚାୟତିରାଜ ଆଇନ ଅନୁଯାୟୀ, ସିଂହାରୀ ଗ୍ରାମ ଗ୍ରାମର ନିର୍ବାଚିତ ପ୍ରତିନିଧି ସରପଞ୍ଚ (ଗ୍ରାମ ମୁଖ୍ୟ)ଙ୍କ ଦ୍ୱାରା ପରିଚାଳିତ ହୁଏ।

ସାରଣୀ- ୬.୬: ସିଂହାରୀ ଗ୍ରାମ ତଥ୍ୟ

ବିଶେଷ ସୂଚନା	ମୋଟ	ପୁରୁଷ
ମୋଟ ଘର ସଂଖ୍ୟା	୭୧	-
ଜନସଂଖ୍ୟା	୨୮୦	୧୪୮
ପିଲା (୦-୬)	୩୮	୨୩
ଅନୁସୂଚିତ ଜାତି	୧୬୦	୮୬
ଅନୁସୂଚିତ ଜନଜାତି	୧୧	୬
ସାକ୍ଷରତା	୬୧.୯୮ %	୬୬.୮୦ %
ମୋଟ କର୍ମଚାରୀ	୧୪୬	୮୬
ମୁଖ୍ୟ କର୍ମୀ	୧୪୬	-
ସାମାଜିକ କର୍ମଚାରୀ	୦	୦

ଜାତି କାରକ-ସିଂହାରୀ ଗାଁରେ, ଅଧିକାଂଶ ଗ୍ରାମବାସୀ ଅନୁସୂଚିତ ଜାତି (ଅନୁସୂଚିତ ଜାତି) ବର୍ଗର। ସିଂହାରୀ ଗାଁରେ ଅନୁସୂଚିତ ଜାତି (ଅନୁସୂଚିତ ଜାତି) ୫୭.୧୫% ଏବଂ ଅନୁସୂଚିତ ଜନଜାତି (ଅନୁସୂଚିତ ଜନଜାତି) ୩.୯୩%।

ଷାର୍ବ ଫ୍ରୋଫାଇଲ୍- ସିଂହାରୀ ଗ୍ରାମରେ ମୋଟ ଜନସଂଖ୍ୟା ମଧ୍ୟରୁ ୧୪୬ ଜଣ କାର୍ଯ୍ୟରେ ନିଯୋଜିତ ଥିଲେ। ୧୦୦.୦୦% ଶ୍ରମିକ ସେବାନଳର କାର୍ଯ୍ୟକୁ ମୁଖ୍ୟ କାର୍ଯ୍ୟ (ନିୟୁଜି ବିମ୍ବ ୬ ମାସରୁ ଅଧିକ ରୋଜଗାର) ଭାବରେ ବର୍ଣ୍ଣନା କରନ୍ତି, ଯେତେବେଳେ ୦.୦୦% ସାମାଜିକ କାର୍ଯ୍ୟକଳାପରେ ଜଡ଼ିତ ଥିଲେ ଯାହା ୬ ମାସରୁ କମ୍ ସମୟ ପାଇଁ ଜୀବିକା ନିର୍ବାହ କରୁଥିଲେ। ମୁଖ୍ୟ କାର୍ଯ୍ୟରେ ନିଯୋଜିତ ୧୪୬ ଜଣ ଶ୍ରମିକଙ୍କ ମଧ୍ୟରୁ ୯ ଜଣ ଚାଷୀ (ମାଲିକ ବିମ୍ବ ସହ-ମାଲିକ) ଥିଲେ, ଯେତେବେଳେ ୩୩ ଜଣ ବୃକ୍ଷ ଶ୍ରମିକ ଥିଲେ।

ଧୋବାମୁଣ୍ଡା ଗାଁର ସଂକ୍ଷିପ୍ତ ବିବରଣୀ - ଧୋବାମୁଣ୍ଡା ହେଉଛି ଓଡ଼ିଶାର ସୁବର୍ଣ୍ଣପୁର ଜିଲ୍ଲାର ସୋନପୁର ବ୍ଲକରେ ଅବସ୍ଥିତ ଏକ ଛୋଟ ଗ୍ରାମ। ୨୦୧୧ ଜନଗଣନା ଅନୁଯାୟୀ ଧୋବାମୁଣ୍ଡା ଗ୍ରାମର ଜନସଂଖ୍ୟା ୧୪୦, ଯେଉଁଥିରୁ ୭୫ ପୁରୁଷ ଏବଂ ୬୫ ମହିଳା। ଧୋବାମୁଣ୍ଡା ଗ୍ରାମରେ ୦-୬ ବର୍ଷ ବୟସର ଶିଶୁଙ୍କ ସଂଖ୍ୟା ୧୩, ଯାହା ଗ୍ରାମର ମୋଟ ଜନସଂଖ୍ୟାର ୯.୨୯%। ଧୋବାମୁଣ୍ଡା ଗ୍ରାମର ହାରାହାରି ଲିଙ୍ଗ ଅନୁପାତ ୮୬୭, ଯାହା ଓଡ଼ିଶା ରାଜ୍ୟ ହାରାହାରି ୯୨୯ ଠାରୁ କମ୍। ଜନଗଣନା ଅନୁଯାୟୀ ଧୋବାମୁଣ୍ଡାର ଶିଶୁ ଲିଙ୍ଗ ଅନୁପାତ ୮୫୭, ଯାହା ଓଡ଼ିଶା ହାରାହାରି ୯୪୧ ଠାରୁ କମ୍। ଧୋବାମୁଣ୍ଡା ଗ୍ରାମର ସାକ୍ଷରତା ହାର ଓଡ଼ିଶା ଜୁଲନାରେ କମ୍। ୨୦୧୧ ମସିହାରେ ଧୋବାମୁଣ୍ଡା ଗ୍ରାମର ସାକ୍ଷରତା ହାର ୬୨.୨୦% ଥିଲା ଯାହା ଓଡ଼ିଶାର ୬୨.୮୭% ଥିଲା। ଧୋବାମୁଣ୍ଡାରେ ପୁରୁଷ ସାକ୍ଷରତା ହାର ୬୬.୪୭% ଥିବା ବେଳେ ମହିଳା ସାକ୍ଷରତା ହାର ୪୫.୭୭% ଥିଲା। ଭାରତୀୟ ସମ୍ବିଧାନ ଏବଂ ପଞ୍ଚାୟତିରାଜ ଆଇନ ଅନୁଯାୟୀ, ଧୋବାମୁଣ୍ଡା ଗ୍ରାମ ଗ୍ରାମର ନିର୍ବାଚିତ ପ୍ରତିନିଧି ସରପଞ୍ଚ (ଗ୍ରାମମୁଖ୍ୟ)ଙ୍କ ଦ୍ୱାରା ପରିଚାଳିତ ହୁଏ।

ସାରଣୀ- ୬.୭: ଧୋବାମୁଣ୍ଡା ଗାଁ

ବିଶେଷ	ମୋଟ	ପୁରୁଷ	ମହିଳା
ମୋଟ ଘର ସଂଖ୍ୟା	୩୫	-	-
ଜନସଂଖ୍ୟା	୧୪୦	୭୫	୬୫
ପିଲା (୦-୬)	୧୩	୭	୬
ଅନୁସୂଚିତ ଜାତି	୮୮	୪୪	୪୪
ଅନୁସୂଚିତ ଜନଜାତି	୦	୦	୦
ସାକ୍ଷରତା	୬୨.୨୦ %	୬୬.୪୭ %	୪୫.୭୬ %
ମୋଟ କର୍ମଚାରୀ	୬୬	୪୦	୨୬
ମୁଖ୍ୟ କର୍ମୀ	୩୩	-	-
ସାମାଜିକ କର୍ମଚାରୀ	୩୩	୧୩	୨୦

ଜାତି କାରକ

ଧୋବାମୁଣ୍ଡା ଗାଁରେ, ଅଧିକାଂଶ ଗ୍ରାମବାସୀ ଅନୁସୂଚିତ ଜାତି (ଅନୁସୂଚିତ ଜାତି) ବର୍ଗର। ଧୋବାମୁଣ୍ଡା ଗାଁର ମୋଟ ଜନସଂଖ୍ୟାର ୬୨.୮୬% ଅନୁସୂଚିତ ଜାତି (ଅନୁସୂଚିତ ଜାତି) ଅଟେ। ଧୋବାମୁଣ୍ଡା ଗାଁରେ ବର୍ତ୍ତମାନ କୌଣସି ଅନୁସୂଚିତ ଜନଜାତି (ଅନୁସୂଚିତ ଜନଜାତି) ଜନସଂଖ୍ୟା ନାହିଁ।

ସାର୍ବ ପ୍ରୋଫାଇଲ୍

ଧୋବାମୁଣ୍ଡା ଗାଁରେ ମୋଟ ଜନସଂଖ୍ୟା ମଧ୍ୟରୁ ୬୬ ଜଣ କାର୍ଯ୍ୟରେ ନିଯୋଜିତ ଥିଲେ। ୫୦.୦୦% ଶ୍ରମିକ ସେମାନଙ୍କର କାର୍ଯ୍ୟକୁ ମୁଖ୍ୟ କାର୍ଯ୍ୟ (ନିୟୁକ୍ତି ବିନ୍ଦୁ ୬ ମାସରୁ ଅଧିକ ରୋଜଗାର) ଭାବରେ ବର୍ଣ୍ଣନା କରନ୍ତି, ଯେତେବେଳେ ୫୦.୦୦% ସାମାଜିକ କାର୍ଯ୍ୟକଳାପରେ ନିଯୋଜିତ ଥିଲେ ଯାହା ୬ ମାସରୁ କମ୍ ସମୟ ପାଇଁ ଜାବିବା ନିର୍ବାହ କରୁଥିଲେ। ମୁଖ୍ୟ କାର୍ଯ୍ୟରେ ନିଯୋଜିତ ୬୬ ଜଣ ଶ୍ରମିକଙ୍କ ମଧ୍ୟରୁ ୦ ଜଣ ଚାଷୀ (ମାଲିକ ବିନ୍ଦୁ ସହ-ମାଲିକ) ଥିଲେ, ଯେତେବେଳେ ୨ ଜଣ କୃଷି ଶ୍ରମିକ ଥିଲେ।

ସାମାଜିକ ପ୍ରୋଫାଇଲ୍

ଏହି ଅଧ୍ୟାୟଟି ପ୍ରସ୍ତାବିତ ପ୍ରକଳ୍ପରେ ପ୍ରକଳ୍ପ ପ୍ରଭାବିତ ପରିବାରର ସାମାଜିକ-ଆର୍ଥିକ ଏବଂ ସାଂସ୍କୃତିକ ପ୍ରୋଫାଇଲ୍ ବିଷୟରେ ବର୍ଣ୍ଣନା କରେ। ଏହା ବିସ୍ତୃତ ପରିବାର ସଭେ, ଗ୍ରାମ ଭିତ୍ତିଭୂମି ସଭେ ଏବଂ ସାମାଜିକ-ସାଂସ୍କୃତିକ ସଭେ ଉପରେ ଆଧାର କରି ପ୍ରକଳ୍ପ ପ୍ରଭାବିତ ପରିବାର ର ଜମି ଏବଂ ଜାବିବା ଉପରେ ପ୍ରଭାବ ବିଶ୍ଳେଷଣ କରେ। ଏହି ସଭେର ଫଳାଫଳ ପ୍ରକଳ୍ପ ପ୍ରଭାବିତ ପରିବାରର ସାମାଜିକ-ଆର୍ଥିକ ସ୍ଥିତି ପ୍ରତିଷ୍ଠା କରିଛି ଏବଂ ପ୍ରସ୍ତାବିତ ପ୍ରକଳ୍ପର ନିକଟାତ୍ମକ ପ୍ରଭାବକୁ ଦୂର କରିବା ପାଇଁ ଆବଶ୍ୟକ ପ୍ରଶମନ ହସ୍ତକ୍ଷେପର ପ୍ରକୃତି ଏବଂ ବୈଶିଷ୍ଟ୍ୟଗୁଡ଼ିକୁ ସୂଚିତ କରିଛି।

୬.୧ ପ୍ରକଳ୍ପ ଅକ୍ଷର ଜନସଂଖ୍ୟାର ଜନସଂଖ୍ୟାଗତ ବିବରଣୀ

NCDS ଦ୍ୱାରା ପ୍ରଦାନ କରାଯାଇଥିବା ସୂଚନା ଅନୁଯାୟୀ, ପ୍ରସ୍ତାବିତ ପ୍ରକଳ୍ପ ଦ୍ୱାରା ୧୪୧ ପରିବାର (ଭୂମି ଅଧିକାରଧାରୀ) ପ୍ରଭାବିତ ହେବେ। ଯେତେବେଳେ ସାମାଜିକ ପ୍ରଭାବ ଅଧ୍ୟୟନ ଦଳ ବଂଶାବଳୀ ପ୍ରସ୍ତୁତ କଲେ, ଯେତେବେଳେ ଏହା ଜଣାପଡ଼ିଲା ଯେ ପ୍ରକଳ୍ପ ପାଇଁ ଅଧିଗ୍ରହଣ ହେବାକୁ ଥିବା ଜମି ଉପରେ ୧୬୭ ପରିବାରର ଅଧିକାର ଦାବି ଅଛି। ତଥାପି, କିଛି ପରିବାରଙ୍କ ସ୍ଥାନ ଉପଲବ୍ଧ ନ ଥିବାରୁ ଏବଂ ଟେଲିଫୋନରେ ଯୋଗାଯୋଗ କରିବାକୁ ଅନେକ ଚେଷ୍ଟା କରିବା ପରେ ଏବଂ ସେମାନଙ୍କର ବର୍ତ୍ତମାନର କିଛି ଦାସସ୍ଥାନ ପରିବର୍ତ୍ତନ କରିବା ପରେ ମଧ୍ୟ ପ୍ରତିକ୍ରିୟା ନ ଦେବା ହେତୁ ସେମାନଙ୍କୁ ସହିତ ଯୋଗାଯୋଗ ହୋଇପାରିଲା ନାହିଁ। ପ୍ରକଳ୍ପର ସାମାଜିକ-ଆର୍ଥିକ ପ୍ରଭାବ ଉପରେ ଧାରଣା ଏବଂ ଆଶା ଉପରେ ବିପରୀତ ଏବଂ ନିରନ୍ତରତା ପାଇଁ ପ୍ରାୟ ୪୦ ପରିବାର ସଭେ କରାଯାଇଥିଲା ଯେଉଁମାନେ ସିଧାସଳଖ ପ୍ରଭାବିତ ହେବେ ନାହିଁ। ଏହିପରି, ସାମାଜିକ ପ୍ରଭାବ ଉଦ୍ଦେଶ୍ୟରେ ମୋଟ ୨୦୭ ପରିବାରର ସଭେ କରାଯାଇଥିଲା।

ସାରଣୀ- ୬.୮: ସାମାଜିକ ଗୋଷ୍ଠୀ ଅନୁସାରେ ପରିବାରମାନଙ୍କର ବଣ୍ଟନ

ଗାଁର ନାମ	ଜାତି									
	ଏସ.ସି		ଏସ୍.ଟି		ଓବିସି		ସାଧାରଣ		ମୋଟ	
	ଉ	%	ଉ	%	ଉ	%	ଉ	%	ଉ	%
ତୁଙ୍ଗୁରିପାଲି	୩	୧.୮୦	୦	୦.୦୦	୩୧	୧୮.୫୬	୯	୫.୩୯	୪୩	୨୫.୭୫
ଜନମୁରା	୩୬	୨୧.୫୬	୧	୦.୬୦	୧୭	୧୦.୧୮	୨	୧.୨୦	୫୬	୩୩.୫୩
ସିଙ୍ଗାରି	୧୯	୧୧.୩୮	୦	୦.୦୦	୩	୧.୮୦	୬	୩.୯୯	୨୮	୧୭.୭୭
ଧୋବାମୁଣ୍ଡା	୮	୪.୭୯	୩	୧.୮୦	୨୦	୧୧.୯୮	୯	୫.୩୯	୪୦	୨୩.୯୫
ମୋଟ	୬୬	୩୯.୫୨	୪	୨.୪୦	୬୧	୪୨.୫୧	୨୬	୧୫.୫୬	୧୬୩	୧୦୦.୦୦

ଉତ୍ତ: କ୍ଷେତ୍ର ଉପସାଧାରଣ

ସାମାଜିକ-ଅର୍ଥନୈତିକ ଦୃଷ୍ଟିରୁ, ପ୍ରଭାବିତ ଅଞ୍ଚଳରେ ଜାତି/ଜନଜାତିର ପ୍ରଭାବ ଗୁରୁତ୍ଵପୂର୍ଣ୍ଣ। ଉପରୋକ୍ତ ସାରଣୀ ସୁଚାଇ ଦେଖି ଯେ ଅଧ୍ୟୟନ କ୍ଷେତ୍ରର ପ୍ରକଳ୍ପ ଗ୍ରାମ ମଧ୍ୟରେ ମୋଟ ୧୬୭ ପରିବାରମଧ୍ୟରୁ ସର୍ବାଧିକ ୪୨.୫୧ ପ୍ରତିଶତ OBC, ଏହା ପରେ ୩୯.୫୨ ପ୍ରତିଶତ ଅନୁସୂଚିତ ଜାତି, ୧୫.୫୬ ପ୍ରତିଶତ ସାଧାରଣ ଏବଂ ୨.୪୦ ପ୍ରତିଶତ ଅନୁସୂଚିତ ଜନଜାତି ଅଛନ୍ତି।

୬.୨ ଆୟ ଏବଂ ବାରିତ୍ଵ ସ୍ତର

ସାଧାରଣ ବ୍ୟକ୍ତିକ ରୋଜଗାର ଏବଂ ଆୟର ଉପଲବ୍ଧତାରୁ ସେମାନଙ୍କର ଆର୍ଥିକ ସ୍ଥିତି ମାପ କରାଯାଇଛି। ପାରିବାରିକ ଆୟର ମୂଲ୍ୟାଙ୍କନ ଜୀବନଧାରଣ ମାନ, ଖର୍ଚ୍ଚ ଜାଣି, ସଞ୍ଚୟ କ୍ଷମତା, ରଖିବାର ଉପାଦାନକୁ ବୁଝିବାରେ ମଧ୍ୟ ସାହାଯ୍ୟ କରେ, ଯାହା ପରିବାରର ଆର୍ଥିକ ସ୍ଥିତିକୁ ପରିମାଣିତ କରିବାରେ ସାହାଯ୍ୟ କରେ। ଏହି ପରିପ୍ରେକ୍ଷାରେ, ମୌଜାର ପ୍ରଭାବିତ ଲୋକଙ୍କ ଆୟ ସଂଗ୍ରହ କରାଯାଇଛି ଏବଂ ନିମ୍ନଲିଖିତ ସାରଣୀରେ ବିଶ୍ଳେଷଣ କରାଯାଇଛି।

ସାରଣୀ ୬.୯ - ପ୍ରକଳ୍ପ ପ୍ରଭାବିତ ପରିବାର ମାନଙ୍କର ଆୟ ସ୍ଥିତି (ବାର୍ଷିକ)

ଆୟ ସ୍ଥିତି	< ୫୦୦୦୦		୫୦୦୦୧- ୧୦୦୦୦୦		୧୦୦୦୦୧- ୫୦୦୦୦୦		୫୦୦୦୦୧- ୧୦୦୦୦୦୦		ମୋଟ	
	N	%	N	%	N	%	N	%	N	%
ତୁଙ୍ଗୁରିପାଲି	୪	୨.୪୦	୧୭	୧୦.୧୮	୧୭	୯.୫୮	୮	୪.୭୯	୪୩	୨୫.୭୫
ଜନମୁରା	୭	୪.୧୯	୨୯	୧୭.୩୮	୧୧	୬.୫୯	୯	୫.୩୯	୫୬	୩୩.୫୩
ସିଙ୍ଗାରି	୬	୪.୧୯	୧୨	୬.୧୯	୩	୧.୮୦	୬	୩.୯୯	୨୮	୧୭.୭୭
ଧୋବାମୁଣ୍ଡା	୮	୪.୭୯	୧୪	୮.୩୮	୧୧	୬.୫୯	୬	୪.୧୯	୪୦	୨୩.୯୫
ମୋଟ	୨୬	୧୫.୫୬	୬୨	୪୩.୧୧	୪୧	୨୫.୫୫	୩୦	୧୭.୯୬	୧୬୩	୧୦୦.୦୦

ଉପରୋକ୍ତ ସାରଣୀ ଅନୁସାରେ ଏହା ଦେଖାଯାଇଛି ଯେ ୬୨ଟି ପ୍ରଭାବିତ ପରିବାର ବାର୍ଷିକ ୫୦୦୦୦୧ ରୁ ୧୦୦୦୦୦ ଟଙ୍କା ଆୟ କରୁଛନ୍ତି, ଯେଉଁଠାରେ ୨୬ ଟି ପରିବାରର ବାର୍ଷିକ ଆୟ ୫୦୦୦୦ ଟଙ୍କାରୁ କମ୍। ଏହା ବ୍ୟତୀତ, ଅଧ୍ୟୟନ କ୍ଷେତ୍ରରେ ୩୦ ଟି ପରିବାର ବାର୍ଷିକ ୫୦୦୦୦୧ ରୁ ୧୦୦୦୦୦୦ ଟଙ୍କା ଆୟ କରୁଥିବା ଏବଂ ୪୧ ଟି ପରିବାର ବାର୍ଷିକ ୧୦୦୦୦୧ ରୁ ୫୦୦୦୦୦ ଟଙ୍କା ଆୟ କରୁଥିବା ଜଣାପଡ଼ିଛି।

ସାରଣୀ ୬.୧୦: ରଣ ନିଆଯାଇଛି

ଗ୍ରାମ	ରଣ ନିଆଯାଇଛି					
	ହ		ନା		ମୋଟ	
	N	%	N	%	N	%
ତୁଙ୍ଗୁରିପାଲି	୨୨	୧୩.୧୬	୧୧	୬.୫୯	୪୩	୨୫.୭୫
ଜନମୁରା	୩୧	୧୮.୫୬	୨୫	୧୫.୯୬	୫୬	୩୩.୫୩

ସୋସାଲ ଇମ୍ପ୍ରୋଭମେଣ୍ଟ ପ୍ରୋଜେକ୍ଟର ଅଧୀନରେ ଥିବା ସ୍ୱାସ୍ଥ୍ୟ କେନ୍ଦ୍ରରୁ ଉପାଦାନ କରାଯାଇଥିବା ଉପକରଣ ସମ୍ପର୍କରେ ସର୍ବେକ୍ଷଣର ଫଳାଫଳ ଏବଂ ସମାପନ ସମ୍ପର୍କରେ ସର୍ବେକ୍ଷଣର ଫଳାଫଳ ଏବଂ ପ୍ରତିଶତ

ସିଙ୍ଗାର	୧୫	୮.୯୮	୧୩	୭.୭୮	୨୮	୧୭.୭୭
ଧୋବାମୁଣ୍ଡା	୨୩	୧୩.୭୭	୧୭	୧୦.୧୮	୪୦	୨୩.୯୫
ମୋଟ	୯୧	୫୫.୪୯	୬୭	୩୯.୫୨	୧୭୬	୧୦୦.୦୦

ଉତ୍ତର: କ୍ଷେତ୍ର ତଥ୍ୟ

ଏହା ସ୍ୱତ୍ୱ ଯେ ଅଧ୍ୟୟନ କ୍ଷେତ୍ରରେ ମୋଟ ୧୭୬ ଗୃହ ମଧ୍ୟରୁ ୫୫.୪୯ ପ୍ରତିଶତ ଗୃହ ଉଣ ପାଇଛନ୍ତି ଏବଂ ୩୯.୫୨ ପ୍ରତିଶତ କୌଣସି ଉଣ ପାଇନାହାନ୍ତି।

ସାରଣୀ ୬.୧୧: ଉଣର ଉଦ୍ଦେଶ୍ୟ

ଗାଁର ନାମ	ଉଣର ଉଦ୍ଦେଶ୍ୟ									
	ଉପାଦାନର ଉଦ୍ଦେଶ୍ୟ		ପିଲାମାନଙ୍କ ବିବାହ		ସ୍ତ୍ରୀ ସାମଗ୍ରୀ କିଣିବା		ଜରୁରୀକାଳୀନ ଆବଶ୍ୟକତା		ମୋଟ	
	N	%	N	%	N	%	N	%	N	%
ତୁମ୍ବୁରପାଲି	୭	୭.୭୯	୩	୩.୩୦	୭	୭.୭୯	୫	୫.୫୯	୨୨	୨୪.୧୮
ଇନ୍ଦ୍ରପୁରୀ	୧୧	୧୨.୦୯	୪	୪.୪୦	୧୦	୧୦.୯୯	୬	୬.୫୯	୩୧	୩୪.୦୭
ସିଙ୍ଗାର	୫	୫.୫୯	୪	୪.୪୦	୩	୩.୩୦	୩	୩.୩୦	୧୫	୧୬.୪୮
ଧୋବାମୁଣ୍ଡା	୮	୮.୭୯	୨	୨.୨୦	୮	୮.୭୯	୫	୫.୫୯	୨୩	୨୫.୨୭
ମୋଟ	୩୧	୩୪.୦୭	୧୩	୧୪.୨୯	୨୮	୩୦.୭୭	୧୯	୨୦.୮୮	୯୧	୧୦୦.୦୦

ଉତ୍ତର: କ୍ଷେତ୍ର ତଥ୍ୟ

ପରିବାର ତଥ୍ୟରୁ ଏହା ସ୍ୱତ୍ୱ ଯେ ଅଧିକାଂଶ ଅର୍ଥାତ୍ ୩୪.୦୭ ପ୍ରତିଶତ ପରିବାର କେବଳ ଉପାଦାନଶାଳ ଉଦ୍ଦେଶ୍ୟରେ ଉଣ ନେଇଛନ୍ତି, ୧୪.୨୯ ପ୍ରତିଶତ ପିଲାମାନଙ୍କ ବିବାହ ପାଇଁ, ୩୦.୭୭ ପ୍ରତିଶତ ସ୍ତ୍ରୀ ସାମଗ୍ରୀ କିଣିବା ପାଇଁ ଏବଂ ଏହା ପରେ ୨୦.୮୮ ପ୍ରତିଶତ ଜରୁରୀକାଳୀନ ଆବଶ୍ୟକତା ପାଇଁ ଉଣ ନେଇଛନ୍ତି। ସର୍ବେ ହୋଇଥିବା ପରିବାରର ଆର୍ଥିକ ଅବସ୍ଥିତିକରଣ ସମ୍ପର୍କରେ ଏହା ବହୁତ ଉତ୍ତରାଧିକାରୀ ବୋଲି ଜଣାପଡ଼ିଛି। ପ୍ରାୟ ୧୦୦% ପରିବାରର ବିଭିନ୍ନ ବ୍ୟାଙ୍କରେ ସଞ୍ଚୟ ବ୍ୟାଙ୍କ ଆକାଉଣ୍ଟ ଅଛି। ଏଥିରେ ସ୍ୱୟଂ ସହାୟକ ଗୋଷ୍ଠୀର ମହିଳାମାନଙ୍କ ଦ୍ୱାରା କରାଯାଇଥିବା ସଞ୍ଚୟ ଅବଦାନ କରୁଛନ୍ତି।

ସାରଣୀ ୬.୧୨: ବାମା କରରେଜ

ଗାଁର ନାମ	ବାମା କରରେଜ									
	ଆୟୁଷ୍ଟୀର ସ୍ୱାସ୍ଥ୍ୟ ବାମା ଯୋଜନା		ରାଷ୍ଟ୍ରୀୟ ସ୍ୱାସ୍ଥ୍ୟ ବାମା ଯୋଜନା		ପ୍ରଧାନମନ୍ତ୍ରୀ ଜାନ ଜ୍ୟୋତି ଯୋଜନା		ଜୀବନ ବାମା		ମୋଟ	
	N	%	N	%	N	%	N	%	N	%
ତୁମ୍ବୁରପାଲି	୩୧	୧୮.୫୭	୧	୦.୬୦	୩	୧.୮୦	୧୧	୬.୫୯	୪୬	୨୫.୭୫
ଇନ୍ଦ୍ରପୁରୀ	୪୦	୨୩.୯୫	୩	୧.୮୦	୪	୨.୪୦	୯	୫.୬୯	୫୬	୩୩.୫୩
ସିଙ୍ଗାର	୨୨	୧୩.୧୭	୧	୦.୬୦	୨	୧.୨୦	୩	୧.୮୦	୨୮	୧୬.୭୭
ଧୋବାମୁଣ୍ଡା	୨୯	୧୭.୩୭	୨	୧.୨୦	୩	୧.୮୦	୬	୩.୯୯	୪୦	୨୩.୯୫
ମୋଟ	୧୨୨	୭୩.୦୫	୭	୪.୧୯	୧୨	୭.୧୯	୨୯	୧୭.୩୭	୧୭୬	୧୦୦.୦୦

ଉତ୍ତର: କ୍ଷେତ୍ର ତଥ୍ୟ

ପ୍ରକଳ୍ପ ପ୍ରାମଗୁଣିକର ଲୋକମାନଙ୍କୁ ବାମା କରରେଜ ସମ୍ପର୍କରେ ସୂଚନା ମଗାଯାଇଥିଲା ଏବଂ ବେଖାଯାଇଥିଲା ଯେ ମୋଟ ୧୭୬ ଟି ଗୃହ ମଧ୍ୟରୁ ୭୩.୦୫ ପ୍ରତିଶତ ଗୃହ ଆୟୁଷ୍ଟୀର ସ୍ୱାସ୍ଥ୍ୟ ବାମା ଯୋଜନା (ASBY) ଅଧୀନରେ, ୪.୧୯ ପ୍ରତିଶତ ଗୃହ ରାଷ୍ଟ୍ରୀୟ ସ୍ୱାସ୍ଥ୍ୟ ବାମା ଯୋଜନା (RSBY) ଅଧୀନରେ, ୭.୧୯ ପ୍ରତିଶତ ଗୃହ ପ୍ରଧାନମନ୍ତ୍ରୀ ଜୀବନ ଜ୍ୟୋତି ଯୋଜନାରେ ଏବଂ ୧୭.୩୭ ପ୍ରତିଶତ ଗୃହ ଜୀବନ ବାମା ଅଧୀନରେ ବାମା ଅବଦାନ କରୁଛନ୍ତି।

ସାରଣୀ ୨.୧୩: ଆର୍ଥିକ ପ୍ରସଙ୍ଗରେ ନିଷ୍ଠୁରି

ଗାଠି ନାମ	ଆର୍ଥିକ ବ୍ୟୟ							
	ପୁରୁଷ		ମହିଳା		ଉଭୟ		ମୋଟ	
	N	%	N	%	N	%	N	%
ତୁଳ୍ଲୁରପାଳ	୨୦	୧୧.୯୮	୧୧	୬.୫୯	୧୨	୬.୧୯	୪୩	୨୫.୬୫
ଜନମୁକା	୧୫	୧୦.୭୮	୧୦	୫.୯୯	୩୧	୧୮.୫୬	୫୬	୩୩.୫୩
ସଙ୍ଗାରି	୨୦	୧୧.୯୮	୪	୨.୪୦	୪	୨.୪୦	୨୮	୧୬.୬୬
ଧୋବାମୁଣ୍ଡା	୧୮	୪୩.୬୧	୧୦	୫.୯୯	୧୨	୬.୧୯	୪୦	୨୩.୯୫
ମୋଟ	୬୩	୪୩.୬୧	୩୫	୨୦.୯୬	୫୯	୩୫.୩୩	୧୬୭	୧୦୦.୦୦

ଉତ୍ତର: କ୍ଷେତ୍ର ତଥ୍ୟ

ଆର୍ଥିକ ବିଷୟ ଉପରେ ଧାରଣା ଦର୍ଶାଇଛି ଯେ ମୋଟ ୧୬୭ ଜଣ ଗୃହପାଳିତ ପରିବାର ମଧ୍ୟରୁ ସର୍ବାଧିକ ୪୩.୬୧ ପ୍ରତିଶତ ପୁରୁଷ ଗୃହପାଳିତ ପରିବାର ଆର୍ଥିକ ବିଷୟରେ ନିଷ୍ଠୁରି ନିଅନ୍ତି, ଏବଂ ତା'ପରେ ୩୫.୩୩ ପ୍ରତିଶତ ପୁରୁଷ ଏବଂ ମହିଳା ଏବଂ ୨୦.୯୬ ପ୍ରତିଶତ ମହିଳା ଅଧିକାର କ୍ଷେତ୍ରରେ ଆର୍ଥିକ ବିଷୟରେ ନିଷ୍ଠୁରି ନିଅନ୍ତି।

ସାରଣୀ ୨.୧୪: ଶିକ୍ଷା ଶିକ୍ଷା ଉପରେ ନିଷ୍ଠୁରି

ଗାଠି ନାମ	ଶିକ୍ଷା ଶିକ୍ଷା							
	ପୁରୁଷ		ମହିଳା		ଉଭୟ		ମୋଟ	
	N	%	N	%	N	%	N	%
ତୁଳ୍ଲୁରପାଳ	୧୨	୬.୧୯	୧୧	୬.୫୯	୨୦	୧୧.୯୮	୪୩	୨୫.୬୫
ଜନମୁକା	୩୧	୧୮.୫୬	୧୦	୫.୯୯	୧୫	୧୦.୭୮	୫୬	୩୩.୫୩
ସଙ୍ଗାରି	୪	୨.୪୦	୪	୨.୪୦	୨୦	୧୧.୯୮	୨୮	୧୬.୬୬
ଧୋବାମୁଣ୍ଡା	୧୨	୬.୧୯	୧୦	୫.୯୯	୧୮	୪୩.୬୧	୪୦	୨୩.୯୫
ମୋଟ	୫୯	୩୫.୩୩	୩୫	୨୦.୯୬	୬୩	୪୩.୬୧	୧୬୭	୧୦୦.୦୦

ଉତ୍ତର: କ୍ଷେତ୍ର ତଥ୍ୟ

ଶିକ୍ଷା ନିଷ୍ଠୁରିରୁ ଜଣାପଡ଼ିଛି ଯେ ସର୍ବାଧିକ ୪୩.୬୧ ପ୍ରତିଶତ ପୁରୁଷ ଏବଂ ମହିଳା ଉଭୟ ପିଲାଙ୍କ ଶିକ୍ଷା ନିଷ୍ଠୁରି ନିଅନ୍ତି, ଏହା ପରେ ୩୫.୩୩ ପ୍ରତିଶତ ପୁରୁଷ ଉଭୟ ପିଲାଙ୍କ ଶିକ୍ଷା ନିଷ୍ଠୁରି ନିଅନ୍ତି ଏବଂ ୨୦.୯୬ ପ୍ରତିଶତ ମହିଳା ଅଧିକାର କ୍ଷେତ୍ରରେ ପିଲାଙ୍କ ଶିକ୍ଷା ନିଷ୍ଠୁରି ନିଅନ୍ତି।

ସାରଣୀ ୨.୧୫: ଶିଶୁଙ୍କ ସ୍ୱାସ୍ଥ୍ୟ ଯତ୍ନ ଉପରେ ନିଷ୍ଠୁରି

ଗାଠି ନାମ	ବୈଦିକ ପରିବାରୀକ କାର୍ଯ୍ୟକଳାପ							
	ପୁରୁଷ		ମହିଳା		ଉଭୟ		ମୋଟ	
	N	%	N	%	N	%	N	%
ତୁଳ୍ଲୁରପାଳ	୧୮	୧୦.୭୮	୧୫	୮.୩୮	୧୧	୬.୫୯	୪୩	୨୫.୬୫
ଜନମୁକା	୧୩	୭.୭୮	୩୩	୧୯.୬୬	୧୦	୫.୯୯	୫୬	୩୩.୫୩
ସଙ୍ଗାରି	୧୮	୧୦.୭୮	୬	୨.୯୯	୪	୨.୪୦	୨୮	୧୬.୬୬
ଧୋବାମୁଣ୍ଡା	୧୬	୯.୫୮	୧୫	୮.୩୮	୧୦	୫.୯୯	୪୦	୨୩.୯୫
ମୋଟ	୬୫	୩୮.୯୨	୬୯	୪୦.୧୨	୩୫	୨୦.୯୬	୧୬୭	୧୦୦.୦୦

ଉତ୍ତର: କ୍ଷେତ୍ର ତଥ୍ୟ

ଶିଶୁଙ୍କ ସ୍ୱାସ୍ଥ୍ୟସେବା ନିଷ୍ଠୁରି କ୍ଷେତ୍ରରୁ ଜଣାପଡ଼ିଛି ଯେ ସର୍ବାଧିକ ୪୦.୧୨ ପ୍ରତିଶତ ମହିଳା ଶିଶୁଙ୍କ ସ୍ୱାସ୍ଥ୍ୟସେବା ନିଷ୍ଠୁରି ନିଅନ୍ତି, ଏହା ପରେ ୨୦.୯୬ ପ୍ରତିଶତ ପୁରୁଷ ଏବଂ ମହିଳା ଉଭୟ ଶିଶୁଙ୍କ ସ୍ୱାସ୍ଥ୍ୟସେବା ନିଷ୍ଠୁରି ନିଅନ୍ତି ଏବଂ ଅଧିକାର କ୍ଷେତ୍ରରେ ୩୮.୯୨ ପ୍ରତିଶତ ପୁରୁଷ ଶିଶୁଙ୍କ ସ୍ୱାସ୍ଥ୍ୟସେବା ନିଷ୍ଠୁରି ନିଅନ୍ତି।

ସାରଣୀ ୬.୧୬: ସମ୍ପର୍କିତ କ୍ରୟ ନିଷ୍ପତ୍ତି

ଗୌର ନାମ	ସମ୍ପର୍କିତ କ୍ରୟ							
	ପୁରୁଷ		ମହିଳା		ଉଭୟ		ମୋଟ	
	N	%	N	%	N	%	N	%
ରୁଚ୍ଛାରିପାଲି	୨୦	୧୧.୯୮	୧୨	୬.୧୯	୧୧	୬.୫୯	୪୩	୨୪.୬୫
ଜନମୁରା	୧୫	୧୦.୬୮	୩୧	୧୮.୫୬	୧୦	୫.୯୯	୫୬	୩୩.୫୩
ସିଙ୍ଗାରି	୨୦	୧୧.୯୮	୪	୨.୪୦	୪	୨.୪୦	୨୮	୧୬.୬୬
ଧୋବାମୁଣ୍ଡା	୧୮	୪୩.୬୧	୧୨	୬.୧୯	୧୦	୫.୯୯	୪୦	୨୩.୯୫
ମୋଟ	୬୩	୪୩.୬୧	୫୯	୩୫.୩୩	୩୫	୨୦.୯୬	୧୬୬	୧୦୦.୦୦

ଉତ୍ତର: କ୍ଷେତ୍ର ତଥ୍ୟ

ସମ୍ପର୍କିତ କ୍ରୟ ନିଷ୍ପତ୍ତିରୁ ଜଣାପଡ଼ିଛି ଯେ ଅଧ୍ୟୟନ କ୍ଷେତ୍ରରେ ୨୦.୯୬ ପ୍ରତିଶତ ପୁରୁଷ ଏବଂ ମହିଳା ଉଭୟ ସମ୍ପର୍କିତ କ୍ରୟ ନିଷ୍ପତ୍ତି ନିଅନ୍ତି, ୪୩.୬୧ ପ୍ରତିଶତ ପୁରୁଷ ସମ୍ପର୍କିତ କ୍ରୟ ନିଷ୍ପତ୍ତି ନିଅନ୍ତି ଏବଂ ୩୫.୩୩ ପ୍ରତିଶତ ମହିଳା ସମ୍ପର୍କିତ କ୍ରୟ ନିଷ୍ପତ୍ତି ନିଅନ୍ତି।

ସାରଣୀ ୬.୧୭: ଦୈନନ୍ଦିନ ପାରିବାରିକ କାର୍ଯ୍ୟକଳାପ ଉପରେ ନିଷ୍ପତ୍ତି

ଗୌର ନାମ	ଦୈନନ୍ଦିନ ପାରିବାରିକ କାର୍ଯ୍ୟକଳାପ							
	ପୁରୁଷ		ମହିଳା		ଉଭୟ		ମୋଟ	
	N	%	N	%	N	%	N	%
ରୁଚ୍ଛାରିପାଲି	୧୧	୬.୫୯	୧୮	୧୦.୬୮	୧୪	୮.୩୮	୪୩	୨୫.୬୫
ଜନମୁରା	୧୦	୫.୯୯	୧୩	୭.୬୮	୩୩	୧୯.୬୬	୫୬	୩୩.୫୩
ସିଙ୍ଗାରି	୪	୨.୪	୧୮	୧୦.୬୮	୬	୩.୯୯	୨୮	୧୬.୬୬
ଧୋବାମୁଣ୍ଡା	୧୦	୫.୯୯	୧୬	୯.୫୮	୧୪	୮.୩୮	୪୦	୨୩.୯୫
ମୋଟ	୩୫	୨୦.୯୬	୬୫	୩୮.୯୨	୬୬	୪୦.୧୨	୧୬୬	୧୦୦.୦୦

ଉତ୍ତର: କ୍ଷେତ୍ର ତଥ୍ୟ

ଦୈନନ୍ଦିନ ପାରିବାରିକ କାର୍ଯ୍ୟକଳାପ ନିଷ୍ପତ୍ତି ନେବାରୁ ଜଣାପଡ଼ିଛି ଯେ ଅଧ୍ୟୟନ କ୍ଷେତ୍ରରେ ୪୫.୧୫ ପ୍ରତିଶତ ପୁରୁଷ ଏବଂ ମହିଳା ଉଭୟ ଦୈନନ୍ଦିନ ପାରିବାରିକ କାର୍ଯ୍ୟକଳାପ ଉପରେ ନିଷ୍ପତ୍ତି ନିଅନ୍ତି, ଏହା ପରେ ୩୮.୯୨ ପ୍ରତିଶତ ମହିଳା ଦୈନନ୍ଦିନ ପାରିବାରିକ କାର୍ଯ୍ୟକଳାପ ଉପରେ ନିଷ୍ପତ୍ତି ନିଅନ୍ତି ଏବଂ ୨୦.୯୬ ପ୍ରତିଶତ ପୁରୁଷ ଦୈନନ୍ଦିନ ପାରିବାରିକ କାର୍ଯ୍ୟକଳାପ ଉପରେ ନିଷ୍ପତ୍ତି ନିଅନ୍ତି।

ସାରଣୀ ୬.୧୮: ସାମାଜିକ କାର୍ଯ୍ୟ ଏବଂ ବିବାହ ଉପରେ ନିଷ୍ପତ୍ତି

ଗୌର ନାମ	ସାମାଜିକ କାର୍ଯ୍ୟ ଏବଂ ବିବାହ							
	ପୁରୁଷ		ମହିଳା		ଉଭୟ		ମୋଟ	
	N	%	N	%	N	%	N	%
ରୁଚ୍ଛାରିପାଲି	୬	୨.୯୯	୪	୨.୪୦	୩୩	୧୯.୬୬	୪୩	୨୫.୬୫
ଜନମୁରା	୧୦	୫.୯୯	୪	୨.୪୦	୪୨	୨୫.୧୫	୫୬	୩୩.୫୩
ସିଙ୍ଗାରି	୩	୧.୮୦	୬	୨.୯୯	୧୯	୧୧.୩୮	୨୮	୧୬.୬୬
ଧୋବାମୁଣ୍ଡା	୬	୪.୧୯	୬	୨.୯୯	୨୮	୧୬.୬୬	୪୦	୨୩.୯୫
ମୋଟ	୨୬	୧୫.୫୬	୨୦	୧୧.୯୮	୧୨୨	୬୩.୦୫	୧୬୬	୧୦୦.୦୦

ଉତ୍ତର: କ୍ଷେତ୍ର ତଥ୍ୟ

ସାମାଜିକ କାର୍ଯ୍ୟ ଏବଂ ବିବାହ ନିଷ୍ପତ୍ତିରୁ ଜଣାପଡ଼ିଛି ଯେ ସର୍ବୋଚ୍ଚ ୬୩.୦୫ ପ୍ରତିଶତ ପୁରୁଷ ଏବଂ ମହିଳା ଉଭୟ ସାମାଜିକ କାର୍ଯ୍ୟ ଏବଂ ବିବାହ ଉପରେ ନିଷ୍ପତ୍ତି ନିଅନ୍ତି, ଏହା ପରେ ୧୫.୫୬ ପ୍ରତିଶତ ପୁରୁଷ ସାମାଜିକ କାର୍ଯ୍ୟ ଏବଂ ବିବାହ ଉପରେ ନିଷ୍ପତ୍ତି ନିଅନ୍ତି ଏବଂ ୧୧.୯୮ ପ୍ରତିଶତ ମହିଳା ସାମାଜିକ କାର୍ଯ୍ୟ ଏବଂ ବିବାହ ଉପରେ ନିଷ୍ପତ୍ତି ନିଅନ୍ତି।

ସାରଣୀ ୧.୧୯: ପରିବାର ପାଇଁ ମହିଳାମାନେ ରୋଜଗାର କରିବେ ବି ଚାହିଁ ସେ ବିଷୟରେ ନିଷ୍ପତ୍ତି

ଗାଁର ନାମ	ପରିବାର ପାଇଁ ରୋଜଗାର କରିବାକୁ ମହିଳାମାନେ							
	ପୁରୁଷ		ମହିଳା		ଉଭୟ		ମୋଟ	
	N	%	N	%	N	%	N	%
ତୁଙ୍ଗୁରିପାଲି	୪	୨.୪	୬	୨.୯୯	୩୩	୧୯.୭୬	୪୩	୨୪.୭୪
ଜଳମୁରା	୪	୨.୪	୧୦	୫.୯୯	୪୨	୨୫.୧୫	୫୬	୩୩.୫୩
ସିଙ୍ଗାରି	୬	୨.୯୯	୩	୧.୮୦	୧୯	୧୧.୩୮	୨୮	୧୬.୭୭
ଧୋବାମୁଣ୍ଡା	୬	୨.୯୯	୬	୪.୧୯	୨୮	୧୬.୭୭	୪୦	୨୩.୯୫
ମୋଟ	୨୦	୧୧.୯୮	୨୬	୧୫.୫୬	୧୨୨	୬୩.୦୫	୧୬୭	୧୦୦.୦୦

ଉତ୍ତ: କ୍ଷେତ୍ର ତଥ୍ୟ

ପରିବାର ପାଇଁ ମହିଳାମାନେ ରୋଜଗାର କରିବାର ନିଷ୍ପତ୍ତି ନେବାରୁ ଜଣାପଡ଼ିଛି ଯେ ଅଧ୍ୟୟନ କ୍ଷେତ୍ରରେ ସର୍ବାଧିକ ୬୩.୦୫ ପ୍ରତିଶତ ପୁରୁଷ ଏବଂ ମହିଳା ଉଭୟ ପରିବାର ପାଇଁ ରୋଜଗାର କରିବାର ନିଷ୍ପତ୍ତି ନିଅନ୍ତି, ତା'ପରେ ୧୫.୫୬ ପ୍ରତିଶତ ମହିଳା ପରିବାର ପାଇଁ ରୋଜଗାର କରିବାର ନିଷ୍ପତ୍ତି ନିଅନ୍ତି ଏବଂ ୧୧.୯୮ ପ୍ରତିଶତ ପୁରୁଷ ପରିବାର ପାଇଁ ରୋଜଗାର କରିବାର ନିଷ୍ପତ୍ତି ନିଅନ୍ତି।

ସାରଣୀ ୧.୨୦: ଜମି ଏବଂ ସମ୍ପତ୍ତି ଉପରେ ନିଷ୍ପତ୍ତି

ଗାଁର ନାମ	ଜମି ଏବଂ ସମ୍ପତ୍ତି							
	ପୁରୁଷ		ମହିଳା		ଉଭୟ		ମୋଟ	
	N	%	N	%	N	%	N	%
ତୁଙ୍ଗୁରିପାଲି	୨୦	୧୧.୯୮	୧୧	୬.୫୯	୧୨	୬.୧୯	୪୩	୨୫.୭୫
ଜଳମୁରା	୧୫	୧୦.୬୮	୧୦	୫.୯୯	୩୧	୧୮.୫୬	୫୬	୩୩.୫୩
ସିଙ୍ଗାରି	୨୦	୧୧.୯୮	୪	୨.୪୦	୪	୨.୪	୨୮	୧୬.୭୭
ଧୋବାମୁଣ୍ଡା	୧୮	୪୩.୬୧	୧୦	୫.୯୯	୧୨	୬.୧୯	୪୦	୨୩.୯୫
ମୋଟ	୬୩	୪୩.୬୧	୩୫	୨୦.୯୬	୫୯	୩୫.୩୩	୧୬୭	୧୦୦.୦୦

ଉତ୍ତ: କ୍ଷେତ୍ର ତଥ୍ୟ

ଅଧ୍ୟୟନ କ୍ଷେତ୍ରରେ ଜମି ଏବଂ ସମ୍ପତ୍ତି ନିଷ୍ପତ୍ତି ନେବାରୁ ଜଣାପଡ଼ିଛି ଯେ ସର୍ବାଧିକ ୪୩.୬୧ ପ୍ରତିଶତ ପୁରୁଷ ଜମି ଏବଂ ସମ୍ପତ୍ତି ନିଷ୍ପତ୍ତି ନିଅନ୍ତି, ତା'ପରେ ୩୫.୩୩ ପ୍ରତିଶତ ପୁରୁଷ ଏବଂ ମହିଳା ଉଭୟ ଜମି ଏବଂ ସମ୍ପତ୍ତି ନିଷ୍ପତ୍ତି ନିଅନ୍ତି ଏବଂ ୨୦.୯୬ ପ୍ରତିଶତ ମହିଳା ଜମି ଏବଂ ସମ୍ପତ୍ତି ନିଷ୍ପତ୍ତି ନିଅନ୍ତି।

ସାରଣୀ ୧.୨୧: ବୃଦ୍ଧ ପାଲଟୁବା ସାମାଜିକ-ଆର୍ଥିକ ସ୍ଥିତି ଉପରେ ଧାରଣା

ଧାରଣା	ତୁଙ୍ଗୁରିପାଲି		ଜଳମୁରା		ସିଙ୍ଗାରି		ଧୋବାମୁଣ୍ଡା		ମୋଟ	
	N	%	N	%	N	%	N	%	N	%
ବୃଦ୍ଧ ସହମତ	୯	୫.୩୯	୧୮	୧୦.୬୮	୬	୪.୧୯	୧୧	୬.୫୯	୪୪	୨୬.୯୫
ରାଜି	୨୮	୨୫.୭୫	୨୬	୧୬.୧୬	୧୫	୮.୯୮	୧୯	୧୧.୩୮	୮୯	୫୩.୨୯
କୌଣସି ମତ ନାହିଁ	୧	୦.୬୦	୨	୧.୨୦	୩	୧.୮୦	୨	୧.୨୦	୮	୪.୭୯
ଅମତ	୩	୧.୮୦	୪	୨.୪୦	୧	୦.୬୦	୫	୨.୯୯	୧୩	୭.୬୮
ସମ୍ପୂର୍ଣ୍ଣ ଅସହମତ	୨	୧.୨୦	୫	୨.୯୯	୨	୧.୨୦	୩	୧.୮୦	୧୨	୭.୧୯
ମୋଟ	୪୩	୨୫.୭୫	୫୬	୩୩.୫୩	୨୮	୧୬.୭୭	୪୦	୨୩.୯୫	୧୬୭	୧୦୦.୦୦

ଉତ୍ତ: କ୍ଷେତ୍ର ତଥ୍ୟ

ପ୍ରକୃତ ପ୍ରତି ଧାରଣା ଆପଣଙ୍କ ସାମାଜିକ-ଆର୍ଥିକ ସ୍ଥିତି ଦୃଷ୍ଟି କରି ଆପଣଙ୍କ ପରିବାରକୁ ସକାରାତ୍ମକ ଭାବରେ ପ୍ରଭାବିତ କରିବ ବୋଲି ପ୍ରକାଶ କରେ ଯେ ମୋଟ ୧୬୭ ଜଣ ପରିବାର ମଧ୍ୟରୁ ସର୍ବାଧିକ ୫୩.୨୯ ପ୍ରତିଶତ ପରିବାର ସର୍ବାଧିକ ସହମତ, ୨୬.୯୫ ପ୍ରତିଶତ ପରିବାର ଦୃଢ଼ ଭାବରେ ସହମତ, ତା'ପରେ ୭.୧୯ ପ୍ରତିଶତ ପରିବାର ଦୃଢ଼ ଭାବରେ ଅସହମତ, ୭.୭୮ ପ୍ରତିଶତ ପରିବାର ସମ୍ପୂର୍ଣ୍ଣ ଭାବରେ ଅସହମତ। ଅଧ୍ୟୟନ କ୍ଷେତ୍ରରେ ପ୍ରତିଶତ HH ଅସହମତ ଏବଂ ୪.୭୯ ପ୍ରତିଶତ HH କୌଣସି ମତ ଦିଅନ୍ତି ନାହିଁ ।

ସାରଣୀ ୬.୨୨: ପରିବାର ପାଇଁ ଅନେକ ବ୍ୟବସାୟ ସୁଯୋଗ ସୃଷ୍ଟି କରିବା ଉପରେ ଧାରଣା

ଧାରଣା	ତୁଙ୍ଗରପାଳ		ଜଗମୁଣ୍ଡା		ସଙ୍ଗାମ		ଧୋବାମୁଣ୍ଡା		ମୋଟ	
	N	%	N	%	N	%	N	%	N	%
ଦୃଢ଼ ସହମତ	୧୧	୬.୫୯	୧୯	୧୧.୩୮	୧୦	୫.୯୯	୧୨	୭.୧୯	୫୨	୩୧.୧୪
ଭାଙ୍ଗି	୨୯	୧୭.୩୬	୨୮	୧୬.୬୭	୧୫	୮.୯୮	୨୦	୧୧.୩୮	୯୨	୫୫.୦୯
କୌଣସି ମତ ନାହିଁ	୦	୦.୦୦	୦	୦.୦୦	୦	୦.୦୦	୦	୦.୦୦	୦	୦.୦୦
ଅସହମତ	୩	୧.୮୦	୨	୧.୨୦	୧	୦.୬୦	୫	୨.୯୯	୧୧	୬.୫୯
ସମ୍ପୂର୍ଣ୍ଣ ଅସହମତ	୦	୦.୦୦	୨	୨.୯୯	୨	୧.୨୦	୩	୧.୮୦	୧୨	୭.୧୯
ମୋଟ	୪୩	୨୫.୬୫	୫୨	୩୩.୫୫	୨୮	୧୬.୬୭	୪୦	୨୩.୯୯	୧୬୩	୧୦୦.୦୦

ଉତ୍ସ: କ୍ଷେତ୍ର ତଥ୍ୟ

ପ୍ରକୃତ ବିଷୟରେ ଧାରଣା ମୋ ପରିବାର ପାଇଁ ଅନେକ ବ୍ୟବସାୟିକ ସୁଯୋଗ ସୃଷ୍ଟି କରିବ ଏହା ଦର୍ଶାଏ ଯେ ମୋଟ ୧୬୭ ଜଣ ପରିବାର ମଧ୍ୟରୁ ସର୍ବାଧିକ ୫୫.୦୯ ପ୍ରତିଶତ ପରିବାର ଦୃଢ଼ ଭାବରେ ସହମତ, ୩୧.୧୪ ପ୍ରତିଶତ ପରିବାର ସହମତ ଏବଂ ତା'ପରେ ୭.୧୯ ପ୍ରତିଶତ ପରିବାର ଦୃଢ଼ ଭାବରେ ଅସହମତ, ୬.୫୯ ପ୍ରତିଶତ ପରିବାର ସହମତ ଏବଂ କୌଣସି ପରିବାର ଅଧ୍ୟୟନ କ୍ଷେତ୍ରରେ କୌଣସି ମତାମତ ଦେଇନାହାନ୍ତି।

ସାରଣୀ ୬.୨୩: ପ୍ରକୃତ ଉପରେ ଧାରଣା ସ୍ଥାନୀୟ ବିକାଶ ପାଇଁ ଭଲ ହେବ।

ଧାରଣା	ତୁଙ୍ଗରପାଳ		ଜଗମୁଣ୍ଡା		ସଙ୍ଗାମ		ଧୋବାମୁଣ୍ଡା		ମୋଟ	
	N	%	N	%	N	%	N	%	N	%
ଦୃଢ଼ ସହମତ	୮	୪.୭୯	୧୮	୧୦.୬୮	୧୦	୫.୯୯	୧୧	୬.୫୯	୪୭	୨୮.୧୪
ଭାଙ୍ଗି	୨୯	୧୭.୩୬	୨୭	୧୬.୬୭	୧୫	୮.୯୮	୧୯	୧୧.୩୮	୯୦	୫୫.୦୯
କୌଣସି ମତ ନାହିଁ	୦	୦.୦୦	୨	୧.୨୦	୦	୦.୦୦	୨	୧.୨୦	୪	୨.୪୦
ଅସହମତ	୩	୧.୮୦	୨	୧.୨୦	୧	୦.୬୦	୫	୨.୯୯	୧୧	୬.୫୯
ସମ୍ପୂର୍ଣ୍ଣ ଅସହମତ	୩	୧.୮୦	୨	୧.୨୦	୨	୧.୨୦	୩	୧.୮୦	୧୦	୬.୧୯
ମୋଟ	୪୩	୨୫.୬୫	୫୨	୩୩.୫୫	୨୮	୧୬.୬୭	୪୦	୨୩.୯୯	୧୬୩	୧୦୦.୦୦

ଉତ୍ସ: କ୍ଷେତ୍ର ତଥ୍ୟ

ପ୍ରକୃତ ଉପରେ ଧାରଣା ସ୍ଥାନୀୟ ବିକାଶ ପାଇଁ ଭଲ ହେବ ବୋଲି ସୂଚାଇ ଦିଏ ଯେ ମୋଟ ୧୬୭ ଜଣ ଗୃହପାଳିତ ପରିବାର ମଧ୍ୟରୁ ସର୍ବାଧିକ ୫୫.୦୯ ପ୍ରତିଶତ ଗୃହପାଳିତ ପରିବାର ସହମତ, ଏହା ପରେ ୨୮.୧୪ ପ୍ରତିଶତ ଗୃହପାଳିତ ପରିବାର ଦୃଢ଼ ସହମତ, ୬.୫୯ ପ୍ରତିଶତ ଗୃହପାଳିତ ପରିବାର ଅସହମତ, ୬.୫୯ ପ୍ରତିଶତ ଗୃହପାଳିତ ପରିବାର ଦୃଢ଼ ଅସହମତ ଏବଂ ୨.୪୦ ପ୍ରତିଶତ ଗୃହପାଳିତ ପରିବାର ଅଧ୍ୟୟନ କ୍ଷେତ୍ରରେ କୌଣସି ମତାମତ ଦିଅନ୍ତି ନାହିଁ ।

ସାରଣୀ ୨.୨୪: ପରିବହନ ଏବଂ ଯୋଗାଯୋଗ ସୁବିଧାରେ ଭବ୍ତି ଆଣିବା

ଧାରଣା	ତୁଙ୍ଗାପାଲି		ଜଗମୁରା		ସିଙ୍ଗାରି		ଧୋବାମୁଣ୍ଡା		ମୋଟ	
	N	%	N	%	N	%	N	%	N	%
ଦୃଢ଼ ସହମତ	୧୩	୭.୭୮	୨୦	୧୧.୯୮	୧୦	୫.୯୯	୧୪	୮.୩୮	୫୭	୩୪.୧୩
ଭାବି	୨୯	୧୬.୩୬	୩୦	୧୬.୯୬	୧୫	୮.୯୮	୧୯	୧୧.୩୮	୯୩	୫୫.୬୯
କୌଣସି ମତ ନାହିଁ	୦	୦.୦୦	୦	୦.୦୦	୦	୦.୦୦	୧	୦.୬୦	୧	୦.୬୦
ଅମତ	୧	୦.୬୦	୨	୧.୨୦	୧	୦.୬୦	୨	୧.୨୦	୬	୩.୯୯
ସମ୍ପୂର୍ଣ୍ଣ ଅସହମତ	୦	୦.୦୦	୪	୨.୪୦	୨	୧.୨୦	୨	୧.୨୦	୮	୪.୬୯
ମୋଟ	୪୩	୨୫.୬୫	୫୬	୩୩.୫୩	୨୮	୧୬.୬୬	୪୦	୨୩.୯୯	୧୬୭	୧୦୦.୦୦

ଉତ୍ତର: କ୍ଷେତ୍ର ତଥ୍ୟ

ମୋ ପରିବାର ପାଇଁ ପରିବହନ ଏବଂ ଯୋଗାଯୋଗ ସୁବିଧାରେ ଭବ୍ତି ଆଣିବା ପାଇଁ ପ୍ରକୃତ ସମ୍ପର୍କରେ ଧାରଣା ସୃଷ୍ଟି କରେ ଯେ ମୋତ ୧୬୭ ଜଣ ପରିବାର ମଧ୍ୟରୁ ୩୪.୧୩ ପ୍ରତିଶତ ପରିବାର ଦୃଢ଼ ଭାବରେ ସହମତ, ଏହା ପରେ ୫୫.୬୯ ପ୍ରତିଶତ ପରିବାର ଦୃଢ଼ ଭାବରେ ଅସହମତ, ୫.୫୬ ପ୍ରତିଶତ ପରିବାର ସହମତ, ୩.୯୯ ପ୍ରତିଶତ ପରିବାର ସହମତ ଏବଂ ୦.୬୦ ପ୍ରତିଶତ ପରିବାରଙ୍କ ପାଖରେ ଅଧିକାର କ୍ଷେତ୍ରରେ କୌଣସି ବିକଳ ନାହିଁ।

ସାରଣୀ ୨.୨୫: ଇଲେକ୍ଟ୍ରିକ୍ ଉପକରଣ ଅନୁଯାୟୀ ପରିବାର ମାନଙ୍କର ବଣ୍ଟନ

ଗ୍ରାମ	ତୁଙ୍ଗାପାଲି		ଜଗମୁରା		ସିଙ୍ଗାରି		ଧୋବାମୁଣ୍ଡା		ମୋଟ		
	N	%	N	%	N	%	N	%	N	%	
ବଳି	ହି	୨୪	୫୫.୮୧	୩୬	୬୪.୨୯	୧୮	୬୪.୬୯	୨୨	୫୫.୦୦	୧୦୦	୫୯.୮୮
	ମା	୧୯	୪୪.୧୯	୨୦	୩୫.୭୧	୧୦	୩୫.୭୧	୧୮	୪୫.୦୦	୬୭	୪୦.୧୨
ଚେପ୍ ରେକର୍ଡର	ହି	୧	୧୮.୬୦	୨	୨୮.୫୭	୧	୧୭.୮୬	୧	୧୨.୫୦	୫	୨୦.୩୭
	ମା	୮	୧୯.୪୦	୧୭	୫୧.୪୩	୫	୧୯.୧୫	୫	୧୨.୫୦	୩୫	୬୯.୬୩
ରେକର୍ଡ	ହି	୪	୯.୩୦	୫	୮.୯୩	୪	୧୫.୩୮	୩	୭.୫୦	୧୬	୯.୫୮
	ମା	୩୯	୯୦.୭୦	୪୯	୯୧.୦୭	୨୪	୮୪.୬୨	୩୬	୯୨.୫୦	୧୫୧	୯୦.୪୨
ରେକର୍ଡ ନାହିଁ	ହି	୨୦	୪୬.୪୫	୩୯	୬୯.୬୫	୧୫	୫୩.୫୭	୧୯	୪୬.୫୦	୯୩	୫୫.୬୯
	ମା	୨୩	୫୩.୫୫	୧୭	୩୦.୩୬	୧୩	୪୬.୪୩	୨୧	୫୨.୫୦	୬୪	୩୯.୩୧
ଯୋଗାଯୋଗ	ହି	୪୨	୯୭.୬୬	୫୫	୯୮.୨୧	୨୬	୯୨.୮୬	୪୦	୧୦୦.୦୦	୧୬୩	୯୭.୬୦
	ମା	୧	୨.୩୩	୧	୧.୭୯	୨	୭.୧୫	୦	୦.୦୦	୪	୨.୪୦
ମୋଟ	୪୩	୨୫.୬୫	୫୬	୩୩.୫୩	୨୮	୧୬.୬୬	୪୦	୨୩.୯୯	୧୬୭	୧୦୦.୦୦	

ଉତ୍ତର: କ୍ଷେତ୍ର ତଥ୍ୟ

ବୈଦ୍ୟୁତିକ ସାମଗ୍ରୀର ତଥ୍ୟ ଧାରା ବର୍ଣ୍ଣାଏ ଯେ ସର୍ବାଧିକ ୯୭.୬୦ ପ୍ରତିଶତ ଗୃହପାଳିତ ପରିବାର ପାଖରେ ଫୋନ୍ ଅଛି ଯାହା ବର୍ତ୍ତମାନ ପ୍ରତ୍ୟେକ ବ୍ୟକ୍ତିଙ୍କ ପାଇଁ ଜରୁରୀ, ଏହା ପରେ ୫୯.୮୮ ପ୍ରତିଶତ ପରିବାର ପାଖରେ ଅଛି। ପ୍ରତିଶତ ଗୃହପାଳିତ ପରିବାରଙ୍କ ପାଖରେ ରେକର୍ଡିଙ୍ଗ୍ ଅଛି, ୫୫.୬୯ ପ୍ରତିଶତ ଗୃହପାଳିତ ପରିବାରରେ ରେକର୍ଡିଙ୍ଗ୍ ଅଛି, ୨୦.୩୭ ପ୍ରତିଶତ ଗୃହପାଳିତ ପରିବାରଙ୍କ ପାଖରେ ଚେପ୍ ରେକର୍ଡର ଅଛି ଏବଂ ୯.୫୮ ପ୍ରତିଶତ ଗୃହପାଳିତ ପରିବାରର ଅଧିକାର କ୍ଷେତ୍ରରେ ରେକର୍ଡ ଅଛି।

ସାରଣୀ ୨.୨୬ ବିଭିନ୍ନ ଯାନବାହନ ଥିବା ଅନୁସାରେ ପରିବାର ମାନଙ୍କର ବଣ୍ଟନ

ଗ୍ରାମ	ତୁଙ୍ଗାପାଲି		ଜଗମୁରା		ସିଙ୍ଗାରି		ଧୋବାମୁଣ୍ଡା		ମୋଟ		
	N	%	N	%	N	%	N	%	N	%	
ବାଇକଲ	ହି	୩୬	୮୩.୦୫	୪୫	୮୦.୩୬	୧୮	୬୪.୬୯	୨୯	୭୨.୫୦	୧୨୯	୭୬.୨୫
	ମା	୭	୧୬.୯୫	୧୧	୧୯.୬୪	୧୦	୩୫.୭୧	୧୧	୨୭.୫୦	୩୯	୨୩.୭୫

ପରିଚାଳନା ଓ ଉପକ୍ରମ ଉପରେ ଅଧ୍ୟୟନ କରୁଥିବା ଗ୍ରାମୀଣ ଉପକ୍ରମର ପାଠ୍ୟ ପଦାର୍ଥ ଏବଂ ଉପକ୍ରମର ଉପକ୍ରମର ପାଠ୍ୟ ପଦାର୍ଥ

ବୃତ୍ତଚକିଆ ଯାନ	ହି	୩୬	୮୩.୭୨	୩୬	୬୪.୨୯	୧୫	୫୩.୫୭	୨୨	୫୫.୦୦	୧୦୯	୬୫.୨୭
	ନା	୭	୧୭.୨୮	୨୦	୩୫.୭୧	୧୩	୪୭.୪୩	୧୮	୪୫.୦୦	୫୮	୩୫.୭୩
ଚକିଆ ଯାନ	ହି	୩	୭.୯୮	୨	୩.୫୭	୦	୦.୦୦	୧	୨.୫୦	୬	୩.୫୯
	ନା	୪୦	୯୩.୦୨	୫୪	୯୭.୪୩	୨୮	୧୦୦.୦୦	୩୯	୯୭.୫୦	୧୦୩	୯୭.୪୧
ଗାଡ଼ିଚକିଆ ଯାନ	ହି	୪	୯.୩୦	୪	୭.୧୪	୧	୩.୫୭	୨	୫.୦୦	୧୧	୬.୫୯
	ନା	୩୯	୯୦.୭୦	୫୨	୯୨.୮୬	୨୭	୯୬.୪୩	୩୮	୯୫.୦୦	୧୧୬	୯୩.୪୧
ଗୋଡ଼/ଗଞ୍ଜ	ହି	୦	୦.୦୦	୦	୦.୦୦	୦	୦.୦୦	୦	୦.୦୦	୦	୦.୦୦
	ନା	୪୩	୧୦୦.୦୦	୫୬	୧୦୦.୦୦	୨୮	୧୦୦.୦୦	୪୦	୧୦୦.୦୦	୧୨୭	୧୦୦.୦୦
ମୋଟ		୪୩	୨୫.୭୫	୫୬	୩୩.୫୩	୨୮	୧୭.୬୭	୪୦	୨୩.୯୫	୧୨୭	୧୦୦.୦୦

ଉତ୍ତର: କ୍ଷେତ୍ର ତଥ୍ୟ

ବିଭିନ୍ନ ଯାନର ତଥ୍ୟ ଧାରାରୁ ଜଣାପଡ଼େ ଯେ ସର୍ବାଧିକ ୭୭.୨୫ ପ୍ରତିଶତ ଗୃହପାଳିତ ପରିବାରର ସାଇକେଲ ଅଛି, ୬୫.୨୭ ପ୍ରତିଶତ ଗୃହପାଳିତ ପରିବାରର ବୁଲ ଚକିଆ ଯାନ ଅଛି, ଏହା ପରେ ୬.୫୯ ପ୍ରତିଶତ ଗୃହପାଳିତ ପରିବାରର ଗାଡ଼ି ଚକିଆ ଯାନ ଏବଂ ୩.୫୯ ପ୍ରତିଶତ ଗୃହପାଳିତ ପରିବାରର ଚିନି ଚକିଆ ଯାନ ଅଛି ଏବଂ ଅଧିକ କ୍ଷେତ୍ରରେ କୌଣସି ଗୃହପାଳିତ ପରିବାରର ବସ/ଗଞ୍ଜ ନାହିଁ ।

ସାରଣୀ ୭.୨୭ : ପରୋଳ ଉପକରଣ ସାମଗ୍ରୀ ଅନୁସାରେ ପରିବାର ମାନଙ୍କର ବଣ୍ଟନ

ଗ୍ରାମ	ତୁଳ୍ସୀପାଲି		ଜନମୁରା		ସିଙ୍ଗାରି		ଧୋବାମୁଣ୍ଡା		ମୋଟ		
	N	%	N	%	N	%	N	%	N	%	
ଅଳଙ୍କାର	ହି	୩୬	୮୩.୭୨	୪୫	୮୦.୩୬	୧୮	୬୪.୨୯	୨୯	୬୬.୫୦	୧୨୮	୬୬.୬୫
	ନା	୭	୧୭.୨୮	୧୧	୧୯.୬୪	୧୦	୩୫.୭୧	୧୧	୨୭.୫୦	୩୯	୨୩.୩୫
ପେନ୍ସିଲ	ହି	୩୬	୮୩.୭୨	୩୬	୬୪.୨୯	୧୫	୫୩.୫୭	୨୨	୫୫.୦୦	୧୦୯	୬୫.୨୭
	ନା	୭	୧୭.୨୮	୨୦	୩୫.୭୧	୧୩	୪୭.୪୩	୧୮	୪୫.୦୦	୫୮	୩୫.୭୩
ମୋଟ		୪୩	୨୫.୭୫	୫୬	୩୩.୫୩	୨୮	୧୭.୬୭	୪୦	୨୩.୯୫	୧୨୭	୧୦୦.୦୦

ଉତ୍ତର: କ୍ଷେତ୍ର ତଥ୍ୟ

ଇଲେକ୍ଟ୍ରୋନିକ୍ ଜିନିଷଗୁଡ଼ିକର ତଥ୍ୟ ଧାରା ଦର୍ଶାଉଛି ଯେ ଅଧିକ ଗ୍ରାମଗୁଡ଼ିକରେ ୬୫.୨୭ ପ୍ରତିଶତ ଗୃହପାଳିତ ଗୃହରେ ଉତ୍ତର ଗ୍ୟାସ୍ ଏବଂ ୬୬.୬୫ ପ୍ରତିଶତ ଗୃହପାଳିତ ଗୃହରେ ଅଳଙ୍କାର ଅଛି ।

ସାରଣୀ ୭.୨୮ : ପଶୁପାଳନ ଅନୁସାରେ ପରିବାର ମାନଙ୍କର ବଣ୍ଟନ

ଗ୍ରାମ	ତୁଳ୍ସୀପାଲି		ଜନମୁରା		ସିଙ୍ଗାରି		ଧୋବାମୁଣ୍ଡା		ମୋଟ		
	N	%	N	%	N	%	N	%	N	%	
ପଲିଟ୍	ହି	୭	୧୭.୨୮	୨୦	୩୫.୭୧	୧୩	୪୭.୪୩	୧୮	୪୫.୦୦	୫୮	୩୫.୭୩
	ନା	୩୬	୮୩.୭୨	୩୬	୬୪.୨୯	୧୫	୫୩.୫୭	୨୨	୫୫.୦୦	୧୦୯	୬୫.୨୭
ଛେକ	ହି	୧	୨.୩୩	୧	୧.୭୯	୨	୭.୧୪	୦	୦.୦୦	୪	୨.୫୯
	ନା	୪୨	୯୭.୬୭	୫୫	୯୮.୨୧	୨୬	୯୨.୮୬	୪୦	୧୦୦.୦୦	୧୨୩	୯୭.୪୧
ମେଘା	ହି	୩	୭.୯୮	୨	୩.୫୭	୦	୦.୦୦	୧	୨.୫୦	୬	୩.୫୯
	ନା	୪୦	୯୩.୦୨	୫୪	୯୬.୪୩	୨୮	୧୦୦.୦୦	୩୯	୯୭.୫୦	୧୦୩	୯୬.୪୧
ମଲିଷ	ହି	୧	୨.୩୩	୧	୧.୭୯	୨	୭.୧୪	୦	୦.୦୦	୪	୨.୫୯
	ନା	୪୨	୯୭.୬୭	୫୫	୯୮.୨୧	୨୬	୯୨.୮୬	୪୦	୧୦୦.୦୦	୧୨୩	୯୭.୪୧
ଗାଈ	ହି	୮	୧୮.୬୦	୧୭	୩୦.୫୬	୫	୧୭.୮୬	୫	୧୨.୫୦	୩୫	୨୭.୬୩
	ନା	୩୫	୮୧.୪୦	୪୦	୭୧.୪୩	୨୩	୮୨.୧୪	୩୫	୮୭.୫୦	୧୩୩	୭୯.୬୫
ମୋଟ		୪୩	୨୫.୭୫	୫୬	୩୩.୫୩	୨୮	୧୭.୬୭	୪୦	୨୩.୯୫	୧୨୭	୧୦୦.୦୦

ଉତ୍ତର: କ୍ଷେତ୍ର ତଥ୍ୟ

ପ୍ରକଳ୍ପର ତଥ୍ୟ ଧାରା ଦର୍ଶାଇଛି ଯେ ୩୧.୭୪ ପ୍ରତିଶତ ଗୃହପାଳିତ ପଶୁମାନଙ୍କ ମଧ୍ୟରେ ପଲିଟ୍ରି ଅଛି , ୨୦.୩୬ ପ୍ରତିଶତ ଗୃହପାଳିତ ପରିବାରରେ ଗାଈ ଅଛି, ୩.୫୯ ପ୍ରତିଶତ ଗୃହପାଳିତ ପରିବାରରେ ମେଣ୍ଟା, ପ୍ରକଳ୍ପ ଅଞ୍ଚଳର ଅଧିକାଂଶ ଗ୍ରାମଗୁଡ଼ିକରେ ୨.୪୦ ପ୍ରତିଶତ ଗୃହପାଳିତ ପରିବାରରେ ଛେଳି ଏବଂ ୨.୪୦ ପ୍ରତିଶତ ଗୃହପାଳିତ ପରିବାରରେ ମଇଁଷି ଅଛି।

୬.୩ ଦୁର୍ବଳ ଗୋଷ୍ଠୀ

ପ୍ରଭାବିତ ପରିବାରର ନଅ ଜଣ ପ୍ରାପ୍ତବୟସ୍କ ସଦସ୍ୟ ଯାହାଙ୍କ ଜୀବିକା ପ୍ରଭାବିତ ହୋଇଛି ସେମାନେ ଦକ୍ଷତା ବିକାଶ ଚାଲିମ ପାଇଁ ହକଦାର ହେବେ। ଏହି ସହାୟତାରେ ଚାଲିମ ଖର୍ଚ୍ଚ ଏବଂ ଯାତ୍ରା/ଗମନାଗମନ ଏବଂ ଖାଦ୍ୟ ପାଇଁ ଆର୍ଥିକ ସହାୟତା ଅନ୍ତର୍ଭୁକ୍ତ। ମହିଳା ମୁଖ୍ୟ ପରିବାର, ଶାରୀରିକ ଅକ୍ଷମ ଏବଂ ଅବିବାହିତ ଝିଅମାନଙ୍କୁ ମଧ୍ୟ ଦୁର୍ବଳ ପରିବାର ଭାବରେ ବିବେଚନା କରାଯାଏ।

ନିମ୍ନଲିଖିତ ବର୍ଗର AF ଗୁଡ଼ିକୁ ଦୁର୍ବଳ ବୋଲି ବିବେଚନା କରାଯାଏ। (i) ଗରିବ ପରିବାରଗୁଡ଼ିକୁ ଦାରିଦ୍ର୍ୟ ସୀମାରେଖା ତଳେ (BPL) କାର୍ଡ ପ୍ରଦାନ କରାଯାଏ ଏବଂ ଏହି କ୍ଷେତ୍ରରେ ପ୍ରକଳ୍ପ ପ୍ରଭାବିତ ଅଞ୍ଚଳର ପ୍ରଭାବିତ ପରିବାରଗୁଡ଼ିକ BPL ପରିବାର ଅନ୍ତର୍ଭୁକ୍ତ। (ii) ସର୍ବୋତ୍ତମ କରାଯାଇଥିବା ମୋଟ ୧୬୭ ପ୍ରକଳ୍ପ ପ୍ରଭାବିତ ପରିବାର ଏବଂ ୪୦ ଅଣ ପ୍ରକଳ୍ପ ପ୍ରଭାବିତ ପରିବାର ମଧ୍ୟରୁ ଅନ୍ୟାନ୍ୟ ଦୁର୍ବଳ ଗୋଷ୍ଠୀଙ୍କ କ୍ଷେତ୍ରରେ, ପ୍ରକଳ୍ପ ଅଞ୍ଚଳ ୦.୬୦ ପ୍ରତିଶତକୁ ପୃଥକ କରିଛି ଏବଂ ୫.୩୯ ପ୍ରତିଶତ ବିଧିବା ହୋଇଛି। ଏହା ବ୍ୟତୀତ, ଶାରୀରିକ ଏବଂ ମାନସିକ ଭାବରେ ଅକ୍ଷମ ପରିବାରର ୨.୪୦ ପ୍ରତିଶତ ଅଛି। (iii) ବହୁତ କମ୍ ପରିବାର ମହିଳା ମୁଖ୍ୟ।

୬.୪ ଭୂମି ବ୍ୟବହାର ଏବଂ ଜୀବିକା

ପ୍ରକଳ୍ପ ପ୍ରଭାବିତ ପରିବାରର ଆର୍ଥିକ ରୂପରେଖା ବିଶ୍ଳେଷଣ ହୋଇଛି, ଯେଉଁଥିରେ ପ୍ରତ୍ୟେକ ଭାବରେ ପ୍ରଭାବିତ ଏବଂ ପରୋକ୍ଷ ଭାବରେ ପ୍ରଭାବିତ ପରିବାର ଅନ୍ତର୍ଭୁକ୍ତ। ଏହା ଦିଗ୍ଘୃତ ପରିବାର ସର୍ତ୍ତେ, ମୌଜା ଭିତ୍ତିଭୂମି ସର୍ତ୍ତେ ଏବଂ ସାମାଜିକ ସାଂସ୍କୃତିକ ସର୍ତ୍ତେ ଉପରେ ଆଧାର କରି ପ୍ରକଳ୍ପ ପ୍ରଭାବିତ ପରିବାର (ପ୍ରକଳ୍ପ ପ୍ରଭାବିତ ପରିବାର) ମାନକର ଜମି ଏବଂ ଜୀବିକାର ସ୍ଥିତି ବିଶ୍ଳେଷଣ କରେ। ଏହି ସର୍ତ୍ତେର ଫଳାଫଳ ପ୍ରକଳ୍ପ ପ୍ରଭାବିତ ପରିବାର ଓ ସାମାଜିକ-ଆର୍ଥିକ ସ୍ଥିତି ପ୍ରତିଷ୍ଠା କରିଛି ଏବଂ ପ୍ରଭାବିତ ପ୍ରକଳ୍ପର ନିକାରାତ୍ମକ ପ୍ରଭାବକୁ ଦୂର କରିବା ପାଇଁ ଆବଶ୍ୟକ ପ୍ରଶମନ ହସ୍ତକ୍ଷେପର ପ୍ରବୃତ୍ତି ଏବଂ ବୈଶିଷ୍ଟ୍ୟଗୁଡ଼ିକୁ ସୂଚିତ କରିଛି। ପ୍ରକଳ୍ପ ପ୍ରଭାବିତ ପରିବାର ଓ ଆର୍ଥିକ ରୂପରେଖା ମୁଖ୍ୟତଃ ସେମାନଙ୍କର ବୃତ୍ତି ଏବଂ ଆୟର ଉତ୍ପତ୍ତି ସୂଚିତ କରେ ଯାହା ସାମାଜିକ-ଆର୍ଥିକ ସର୍ତ୍ତେ ପାଇଁ ଅତ୍ୟାବଶ୍ୟକ। ଏହି ପରିପ୍ରେକ୍ଷାରେ ପ୍ରଭାବିତ ପରିବାରର ମୁଖ୍ୟକ ଆୟ ଏବଂ ବୃତ୍ତିର ପ୍ରମୁଖ ଉତ୍ପତ୍ତି ଚିହ୍ନିତ ଏବଂ ବିଶ୍ଳେଷଣ କରାଯାଇଛି। ପ୍ରକଳ୍ପ ପ୍ରଭାବିତ ପରିବାର ଓ ପ୍ରମୁଖ ବୃତ୍ତି ବିଷୟରେ ଆଲୋଚନା କରିବା ପୂର୍ବରୁ, ପ୍ରଭାବିତ ବ୍ୟକ୍ତିମାନେ ସେମାନଙ୍କ ନିଜ ନିଜ ମୌଜାରେ କରୁଥିବା ବୃତ୍ତି ଏବଂ ଆୟ ସୃଷ୍ଟିକାରୀ କାର୍ଯ୍ୟକଳାପ ବିଷୟରେ ଦୁର୍ଘଟିଆ ଆବଶ୍ୟକ।

୬.୫ ସ୍ଥାନୀୟ ଅର୍ଥନୈତିକ କାର୍ଯ୍ୟକଳାପ

ପ୍ରକଳ୍ପ ପ୍ରଭାବିତ ଜନସଂଖ୍ୟାର ବିଭିନ୍ନ ପ୍ରକାରର କାର୍ଯ୍ୟକଳାପ ରହିଛି। ଏହି ଅଧ୍ୟୟନରୁ ଦେଖାଯାଇଛି ଯେ ୧୬୭ ପରିବାରରେ ବାସ କରୁଥିବା ୫୭୫ ପ୍ରଭାବିତ ଜନସଂଖ୍ୟା ମଧ୍ୟରୁ କେବଳ ୨୯୧ ଜଣ ରୋଜଗାରକ୍ଷମ ବୋଲି ଜଣାପଡ଼ିଛି। ତେଣୁ, ଏହା ପ୍ରକାଶ କରେ ଯେ ଅଧିକାଂଶ ମୌଜାରେ ପ୍ରତ୍ୟେକ ପରିବାରରୁ ହାରାହାରି ୨ ଜଣ ରୋଜଗାରକ୍ଷମ। ରୋଜଗାରକ୍ଷମ ଗୋଷ୍ଠୀ ବିଷୟରେ ଅଧିକ ବର୍ଣ୍ଣନା କଲେ, ତା'ପରେ ୨୮.୮୭ ପ୍ରତିଶତ ଚାଷ କାର୍ଯ୍ୟରେ ନିଯୋଜିତ, ୨୨.୩୪ ପ୍ରତିଶତ ଦୈନିକ ମଜୁରିଆ, ୧୮.୫୭ ପ୍ରତିଶତ ନିଜସ୍ୱ ବ୍ୟବସାୟ କରୁଛନ୍ତି, ୧୪.୭୮ ପ୍ରତିଶତ ବେତନଭୋଗୀ କର୍ମଚାରୀ, ୯.୯୭ ପ୍ରତିଶତ ପେନସନଧାରୀ ଏବଂ ଶେଷରେ ୫.୫୦ ପ୍ରତିଶତ ବୁଣାକାର, ଗ୍ୟାରେଜ କାମ ଇତ୍ୟାଦି ବିଭିନ୍ନ ସ୍ୱନିଯୁକ୍ତି କାର୍ଯ୍ୟକଳାପରେ ନିଯୋଜିତ।

ସାରଣୀ ୬.୨୯-ପରିବାରର ଆୟ ଉତ୍ସର ବଣ୍ଟନ

ଆୟର ଉତ୍ସ	ଡୁଙ୍ଗୁରିପାଲି		ଜହମୁରା		ସିଙ୍ଗାରି		ଧୋବାମୁଣ୍ଡା		ମୋଟ	
	N	%	N	%	N	%	N	%	N	%
ଚାଷୀ	୨୫	୩୨.୮୯	୨୯	୩୪.୧୨	୧୨	୨୩.୫୩	୧୮	୨୨.୬୮	୮୪	୨୮.୮୭
ଦୈନିକ ମଜୁରିଆ	୧୫	୧୯.୬୪	୧୭	୨୦.୦୦	୨୧	୪୧.୧୮	୧୨	୧୫.୧୯	୬୫	୨୨.୩୪
ବରମାଲୋଗୀ	୧୧	୧୪.୪୭	୧୨	୧୪.୧୨	୫	୯.୮୦	୧୫	୧୮.୯୯	୪୩	୧୪.୭୮
ବ୍ୟବସାୟ	୧୫	୧୯.୬୪	୧୨	୧୪.୧୨	୫	୯.୮୦	୨୨	୨୭.୮୫	୫୪	୧୮.୫୬
ପେନସନ୍ ଧାରକମାନେ	୪	୫.୨୬	୪	୪.୭୧	୩	୫.୮୮	୫	୬.୩୩	୧୬	୫.୫୦
ଆତ୍ମନିୟୁକ୍ତ	୬	୭.୮୯	୧୧	୧୨.୯୪	୫	୯.୮୦	୬	୮.୮୬	୨୮	୯.୯୭
ମୋଟ	୭୬	୨୬.୧୨	୮୫	୨୯.୨୧	୫୧	୧୭.୫୩	୭୯	୨୭.୧୫	୨୯୧	୧୦୦.୦୦

୬.୬ ସ୍ଥାନୀୟ ଜୀବିକାରେ ଅବଦାନ ଦେଉଥିବା କାରଣଗୁଡ଼ିକ

ଆର୍ଥିକ କାର୍ଯ୍ୟକଳାପର ବିଭିନ୍ନ କ୍ଷେତ୍ର ବିଷୟରେ ବର୍ଣ୍ଣନା କରି, କୃଷି ହେଉଛି ସବୁଠାରୁ ପସନ୍ଦିତ ବୃତ୍ତି ଯେଉଁଥିରେ ଧାନ ଏବଂ ପନିପରିବା ଚାଷ ଅନ୍ତର୍ଭୁକ୍ତ। ଏହା ବ୍ୟତୀତ, ଦିନମଜୁରିଆମାନେ ବିଭିନ୍ନ ସରକାରୀ ଏବଂ ବେସରକାରୀ ପଦକ୍ଷେପ ଅଧୀନରେ ସେମାନଙ୍କର କୃଷି କାର୍ଯ୍ୟକଳାପ ଏବଂ ରାସ୍ତା, କୋଠା, ପୋଖରୀ, ଜଳ ଇତ୍ୟାଦି ନିର୍ମାଣ ବିଷୟରେ କୁହନ୍ତି। ବେତନଭୋଗୀ କର୍ମଚାରୀମାନେ ମୁଖ୍ୟତଃ ବେସରକାରୀ କ୍ଷେତ୍ରରେ କାମ କରୁଥିବା ଲୋକଙ୍କୁ ବୁଝାନ୍ତି। ସରକାରୀ କର୍ମଚାରୀଙ୍କ ସଂଖ୍ୟା ବହୁତ କମ୍। ସେମାନଙ୍କ ମଧ୍ୟରୁ କେତେକ ବଡ଼େଇ, ମାଟିପାତ୍ର, କଳା କାରିଗର ଇତ୍ୟାଦି କ୍ଷେତ୍ରରେ ସେମାନଙ୍କର ପାରମ୍ପରିକ ବୃତ୍ତି ଜାରି ରଖୁଥିବା ଦେଖାଯାଏ। ବ୍ୟବସାୟିକ ଲୋକମାନେ ମୁଖ୍ୟତଃ ପନିପରିବା, କପଡ଼ା, ଛୋଟ ଦିରାଣା ବିକ୍ରୟ କରୁଥିବା ଏବଂ ଫଳକ୍ଷୁ ଅଞ୍ଚଳରେ ଖାଦ୍ୟ ଏବଂ ପାନ ଦୋକାନ କରୁଥିବା ଦେଖାଯାଏ।

ଗ୍ରାମ ଭିତ୍ତିଭୂମି

ସମସ୍ତ ପ୍ରକଳ୍ପ ଗ୍ରାମଗୁଡ଼ିକରେ ଗ୍ରାମ ଭିତ୍ତିଭୂମି ସର୍ତ୍ତେ ପୂର୍ବ ଡିଜାଇନ୍‌ଡ୍ ଫର୍ମାଟରେ କରାଯାଇଥିଲା ଯାହା ମୌଳିକ ସେବା ଏବଂ ଭିତ୍ତିଭୂମି, ଜୀବିକା, ଜମି ଏବଂ ଆଶ୍ରୟସ୍ଥଳ, ପାନୀୟ ଜଳ, ପରିମଳ, ଶିକ୍ଷା ଏବଂ ସ୍ୱାସ୍ଥ୍ୟ ସମ୍ପର୍କରେ ପୁନଃନିର୍ମାଣ ସହାୟତାର ସମ୍ଭାବନା ଚିହ୍ନଟ କରିବା ଲକ୍ଷ୍ୟରେ ଉପଲବ୍ଧ ମୌଳିକ ଭିତ୍ତିଭୂମି ଏବଂ ସେବା ଉପରେ ସୂକ୍ଷ୍ମ ତଥ୍ୟ ସମେତ ବ୍ୟାପକ ତଥ୍ୟ ସଂଗ୍ରହ କରିଥିଲା। ଏହି ସର୍ତ୍ତରେ ମୁଖ୍ୟ ସନ୍ଦର୍ଭ ଭାବରେ ଚାରୋଟି ସମ୍ବନ୍ଧିତ ପ୍ରଶ୍ନାବଳୀ ରହିଛି (କ) ସ୍ୱାସ୍ଥ୍ୟ ଏବଂ ଶିକ୍ଷା ପ୍ରଶ୍ନାବଳୀ (ଖ) ରାସ୍ତା, ଜଳ ଯୋଗାଣ ଏବଂ ଅନ୍ୟାନ୍ୟ ସୁବିଧା, (ଗ) ସେବା ସୁବିଧା ଏବଂ (ଘ) ଜୀବିକା ସମ୍ପନ୍ନ ଭିତ୍ତିଭୂମି। ମୁଖ୍ୟ ପ୍ରଶ୍ନାବଳୀ ବ୍ୟବହାର କରି ବିଶ୍ଳେଷଣ ଗ୍ରାମବାସୀ, ମତାମତ ନେତା, ପ୍ରଶାସକ ଏବଂ ଲୋକ ପ୍ରତିନିଧିଙ୍କ ଧାରଣାକୁ ପ୍ରଦର୍ଶନ କରେ। ବିସ୍ତୃତ ବିଶ୍ଳେଷଣରୁ ନିମ୍ନଲିଖିତ ନିଷ୍ପତ୍ତିଗୁଡ଼ିକୁ ସଂକ୍ଷେପ କରାଯାଇଛି। (୧) ମୌଳିକ ସେବାର ଅଭାବ ବିଷୟରେ ଏକ ବୃହତ୍ ଧାରଣା ଅଛି। ଯେଉଁଠାରେ ସେବା ଅଛି, ଉତ୍ତରଦାତାମାନେ ସେହି ସେବାଗୁଡ଼ିକ ପ୍ରତି ଅସନ୍ତୋଷ ଦର୍ଶାଇଥିଲେ। (୨) କିଛି ପରିମାଣର ରାସ୍ତା ସଂଯୋଗ ଥିବା ରିପୋର୍ଟ କରାଯାଇଥିଲା କିନ୍ତୁ ଅନେକ ରାସ୍ତାର ବର୍ତ୍ତମାନର ଅବସ୍ଥା ସହିତ ସନ୍ତୁଷ୍ଟ ନଥିଲେ ଏବଂ ସେମାନେ ଉପଲବ୍ଧ ପରିବହନର ଅନୁପସ୍ଥିତି ବିଷୟରେ ରିପୋର୍ଟ କରିଥିଲେ। (୩) ଲୋକମାନଙ୍କ ପାନୀୟ ଜଳ ପଦ୍ମଗୁଡ଼ିକର ସୁବିଧା ଅଛି କିନ୍ତୁ ଜଳ ଗୁଣବତ୍ତା ଏବଂ ସେବାଗୁଡ଼ିକ ପ୍ରତି ଅସନ୍ତୋଷ ପ୍ରକାଶ କରିଛନ୍ତି। (iv) ଅଧିକାଂଶ ଲୋକ ସ୍ଥାନୀୟ ବିଦ୍ୟାଳୟରେ ପଢ଼ାପଢ଼ିବାର ସୁଯୋଗ ଥିବା ରିପୋର୍ଟ କରିଥିଲେ, କିନ୍ତୁ ଅନେକ ସ୍କୁଲରେ ସୁବିଧା ସହିତ ସନ୍ତୁଷ୍ଟ ନଥିଲେ। ଶିକ୍ଷକଙ୍କ ଅନୁପସ୍ଥିତି ଏବଂ ଖାଲି ପଦବୀ ସେମାନଙ୍କ ଅସନ୍ତୋଷର ମୁଖ୍ୟ କାରଣ ଥିଲା। (v) ସର୍ବେକ୍ଷଣ କରାଯାଇଥିବା ଗ୍ରାମଗୁଡ଼ିକରେ ସ୍ୱୟଂ ସହାୟକ ଗୋଷ୍ଠୀଗୁଡ଼ିକ ଜାଗରିକ ସମାଜ ସଂଗଠନ ଭାବରେ ବହୁତ ସକ୍ରିୟ। (vi) ଗ୍ରାମବାସୀଙ୍କ ଜୀବିକା ଅନେକ ରୂମି-ଭିତ୍ତିକ କିନ୍ତୁ ବିଭିନ୍ନ ଉତ୍ପାଦନ ପ୍ରତିବନ୍ଧକର ସମମୁଖୀନ ହୁଏ। ସର୍ବେକ୍ଷଣ କରାଯାଇଥିବା ପରିବାରଗୁଡ଼ିକର ମୁଖ୍ୟ

ଜୀବିକା କୃଷି କାର୍ଯ୍ୟକଳାପ ହେଉଛି। (vii) ରୋଗ, ପ୍ରାକୃତିକ ବିପଦ, ବଜାର ଉପଲବ୍ଧତାର ଅଭାବ ଏବଂ ଇନଫ୍ରାସ୍ଟ୍ରକଚର ଅଭାବ, ଉତ୍ପାଦକତା ପାଇଁ ମୁଖ୍ୟ ପ୍ରତିବନ୍ଧକ ମଧ୍ୟରୁ ଗୋଟିଏ ଏବଂ ସମସ୍ତ ଗ୍ରାମରେ ପ୍ରମୁଖ୍ୟ।

ସ୍ୱାସ୍ଥ୍ୟସେବା ପାଇଁ ସୀମିତ ପ୍ରବେଶ ଏବଂ ବିଦ୍ୟମାନ ସୁବିଧାଗୁଡ଼ିକ ପ୍ରତି ଅସନ୍ତୋଷର ଏକ ଦୃଢ଼ ଧାରଣା ରହିଛି। ଉନ୍ନତ ସ୍ୱାସ୍ଥ୍ୟ ସୁବିଧା, ଅଧିକ ଚାଲିମ ଏବଂ ପାଣି ପାଇଁ ଗ୍ରାମଗୁଡ଼ିକରେ ଅତିରିକ୍ତ ସହାୟତା ପାଇଁ ଅନୁରୋଧ କରାଯାଇଛି। ଅଧିକାଂଶ ସମ୍ପ୍ରଦାୟ ପାଇଁ ପାଣି ସହଜରେ ଉପଲବ୍ଧ ନୁହେଁ, ଏବଂ ଏହା ରୋଗର ପ୍ରାକୃତ୍ୟ, ରକ୍ତକାଳୀନ ସ୍ଥାନାନ୍ତରର କାରଣ ହୁଏ। ବୋରଷେଲ ହାରା ପାଣି ଯୋଗାଇ ଦିଆଯାଏ ଯେତେବେଳେ ପୋଖରୀ / ଝରଣା ଜଳ ପ୍ରାକୃତିକ ଉତ୍ସଗୁଡ଼ିକ ଗାଧୋଇବା ପାଇଁ ପାଣି ଯୋଗାଇଥାଏ। ଏହି ଉତ୍ସଗୁଡ଼ିକ ନିର୍ଭରଯୋଗ୍ୟ ନୁହେଁ। ରକ୍ତକାଳୀନ ପରିବର୍ତ୍ତନ ଏବଂ ବିଛି ଗୋଷ୍ଠର ବାଦ ପଡ଼ିବା ପାଣି ପାଇବାରେ ଗୁରୁତ୍ୱପୂର୍ଣ୍ଣ ପ୍ରତିବନ୍ଧକ। ନିମ୍ନରେ ଥିବା ସାରଣୀଗୁଡ଼ିକ ସର୍ତ୍ତରୁ ନିଆଯାଇଥିବା ସୂଚନା ପ୍ରଦାନ କରେ। ପ୍ରକୃତ ଗ୍ରାମଗୁଡ଼ିକର ଗ୍ରାମ ଭିତ୍ତିରୁ ନିମ୍ନଲିଖିତ ସାରଣୀରେ ସଜ୍ଜିତ ହୋଇଛି:

ସାରଣୀ ୨.୩୦: ଗ୍ରାମଗୁଡ଼ିକରେ ରାସ୍ତା, ଜଳ ଯୋଗାଣ ଏବଂ ବିଦ୍ୟୁତ୍ ଉପଲବ୍ଧତା

ଗ୍ରାମ	ରାସ୍ତାସମ୍ପଦ			ଜଳ ଯୋଗାଣ			ବିଦ୍ୟୁତ୍
	କ୍ରମ	ପ୍ରମା	ସେମିପ୍ରମା	କ୍ରମ	ଖୋଲିବା	ନଳକୂପ	
ତୁଙ୍ଗୁରିପାଲି	୧	୦	୦	୦	୨	୨	୩/୧/୩
ଜଳମୁରା	୨	୧	୦	୧	୨	୩	୩/୧/୩
ସଙ୍ଗାର	୧	୦	୧	୦	୧	୩	୩/୧/୩
ଧୋବାମୁଣ୍ଡା	୧	୧	୦	୧	୨	୩	୩/୧/୩
ମୋଟ	୫	୨	୧	୨	୭	୩	୩/୧/୩

ଉତ୍ସ: କ୍ଷେତ୍ର ତଥ୍ୟ

ରାସ୍ତା ଭିତ୍ତିରୁ: ଏହି ଗ୍ରାମଗୁଡ଼ିକରେ ଉଚ୍ଚ ରାସ୍ତା ନେତୃତ୍ୱ ଅଛି। ଗ୍ରାମଗୁଡ଼ିକରେ ବାହ୍ୟ ସିମେଣ୍ଟ କଂକ୍ରିଟ୍ ରାସ୍ତା ଅଛି। ସମସ୍ତ ଗ୍ରାମରେ ସମ୍ପୂର୍ଣ୍ଣ ୨ଟି କଳାପଟାର (BT) ରାସ୍ତା ଅଛି; ଗ୍ରାମଗୁଡ଼ିକରେ ୦୫ଟି କଟା ଏବଂ ଗୋଟିଏ ଧାତୁ ରାସ୍ତା ଅଛି।

ପାନୀୟ ଜଳ ସୁବିଧା: ସମସ୍ତ ଗ୍ରାମରେ ପାନୀୟ ଜଳ ସୁବିଧା ଅଛି। ଏହି ଗ୍ରାମଗୁଡ଼ିକରେ ୦୨ ଟି ଖୋଲା କୂପ, ୭ ଟି ନଳକୂପ ଏବଂ ସଂଯୁକ୍ତ ପାଇପ୍ ଜଳ ଯୋଗାଣ ବ୍ୟବସ୍ଥା ଅଛି। ସମସ୍ତ ଗ୍ରାମରେ ବିଦ୍ୟୁତ୍ ସୁବିଧା ଏବଂ ନିୟମିତ ବିଦ୍ୟୁତ୍ ଯୋଗାଣ ଉପଲବ୍ଧ।

ସାରଣୀ ୨.୩୧: ଗ୍ରାମାଞ୍ଚଳରେ ଶିକ୍ଷାଗତ ଭିତ୍ତିରୁ

ଗ୍ରାମ	ସ୍କୁଲ/ପଢ଼ା କେନ୍ଦ୍ର											
	ଏଡ଼ବ୍ଲୁସି	ପ୍ରାଥମିକ	ଦ୍ୱିତୀୟ	ହାଇସ୍କୁଲ	ଯାନ୍ତ୍ରିକ ଇନ୍‌ଷ୍ଟିଚ୍ୟୁଟିନ	ବସନ୍ତ ଶିକ୍ଷା କେନ୍ଦ୍ର	କଲେଜ	ପାଇଁ ସୂଚକ ବିଦ୍ୟାଳୟ ଅକ୍ଷୟ	ଲାଇଭ୍‌ରେଜା / ଅଧ୍ୟୟନ କେନ୍ଦ୍ରଗତକ	ଅନ୍ୟାନ୍ୟ ସ୍କୁଲ	ଯୋଗାଣକର	
ତୁଙ୍ଗୁରିପାଲି	୧	୧	୦	୦	୦	୦	୦	୦	୦	୦	୦	
ଜଳମୁରା	୧	୧	୧	୧	୦	୦	୦	୦	୦	୦	୦	
ସଙ୍ଗାର	୦	୦	୦	୦	୦	୦	୦	୦	୦	୦	୦	
ଧୋବାମୁଣ୍ଡା	୧	୧	୦	୦	୦	୦	୧	୦	୦	୦	୦	
ମୋଟ	୩	୩	୧	୧	୦	୦	୧	୦	୦	୦	୦	

ଉତ୍ସ: କ୍ଷେତ୍ର ତଥ୍ୟ

ଶିକ୍ଷାଗତ ଭିତ୍ତିଭୂମି: ପ୍ରକଳ୍ପ ଗ୍ରାମଗୁଡ଼ିକରେ ୦୩ଟି ପ୍ରାଥମିକ ବିଦ୍ୟାଳୟ ଏବଂ ୦୧ଟି ମାଧ୍ୟମିକ ବିଦ୍ୟାଳୟ ଅଛି । ୦୪ଟି ଅଙ୍ଗନୱାଡ଼ି କେନ୍ଦ୍ର (AWC) ଅଛି। ପ୍ରକଳ୍ପ ଗ୍ରାମରେ ୦୧ଟି ହାଇସ୍କୁଲ ଏବଂ ପ୍ରକଳ୍ପ ଗ୍ରାମଗୁଡ଼ିକରେ ୦୧ଟି କଲେଜ ଅଛି। ଅଧିକାଂଶ ପିଲା ସେମାନଙ୍କ ପାଠପଢ଼ା ପାଇଁ ସ୍କୁଲ ଏବଂ କଲେଜଠାରୁ ବହୁତ କମ୍ ଦୂର ଯାଆନ୍ତି।

ସାରଣୀ ୬.୩୨: ସ୍ୱାସ୍ଥ୍ୟ ଏବଂ ଅନ୍ୟାନ୍ୟ ବାଣିଜ୍ୟ ଏବଂ ସେବା ସୁବିଧାର ଉପଲବ୍ଧତା

ଗ୍ରାମ	ସ୍ୱାସ୍ଥ୍ୟ କେନ୍ଦ୍ର					ବୋକାଳ/ସମସାଧ୍ୟ ସମତ/ଫାର୍ମ							
	ପିଏଚ୍‌ସି/ସିଏଚ୍‌ସି	ଉପକେନ୍ଦ୍ର	ANM କେନ୍ଦ୍ର	ଔଷଧାଳୟ	ପଶୁଚିକିତ୍ସା କେନ୍ଦ୍ର	ମୂଲ୍ୟ ମୂଳ୍ୟ ମୋଡାର	ବସତା ବୋକାଳ	ଚେନ୍ଦ୍ରଗାଡ଼ି ମୋଡାର	ରସାୟନ ବନ୍ଦ ଏବଂ	ନିର୍ମାଣ ସାମଗ୍ରୀ ବୋକାଳ	ହୋଟେଲ/କଞ୍ଚ ଅଟଥି	ବ୍ରାଉନିଂ ଫାର୍ମ	ସମବାୟ ସମାଜଗୁଡ଼ିକ
ତୁଙ୍ଗୁରିପାଲି	୦	୦	୦	୦	୦	୦	୦	୧	୦	୧	୦	୦	୦
କନମୁରା	୦	୧	୧	୦	୦	୧	୧	୨	୧	୦	୦	୧	୧
ସିଙ୍ଗାରି	୦	୦	୦	୦	୦	୦	୦	୦	୦	୦	୦	୦	୦
ଧୋବାମୁଣ୍ଡା	୦	୦	୦	୦	୦	୦	୦	୧	୦	୦	୦	୦	୦
ମୋଟ	୦	୧	୧	୦	୦	୧	୧	୪	୧	୧	୦	୧	୧

ଉତ୍ସ: କ୍ଷେତ୍ର ତଥ୍ୟ

ସ୍ୱାସ୍ଥ୍ୟ ସୁବିଧା : ଏହା ଉଲ୍ଲେଖ କରିବା ଉଚିତ ଯେ ଅଧ୍ୟୟନ ଗ୍ରାମଗୁଡ଼ିକରେ ୦୧ ଟି ଉପକେନ୍ଦ୍ର ଉପଲବ୍ଧ। କେବଳ ଘରୋଇ ଡାକ୍ତରମାନେ ସ୍ୱାସ୍ଥ୍ୟ ସମସ୍ୟାର ଯତ୍ନ ନିଅନ୍ତି ଏବଂ ଉତ୍ତମ ଚିକିତ୍ସା ପାଇଁ ଭଲ ବ୍ୟକ୍ତିମାନେ ଜିଲ୍ଲା ଡାକ୍ତରଖାନାକୁ ଯାଆନ୍ତି।

ବୋକାଳ : ଅଧ୍ୟୟନ ଗ୍ରାମଗୁଡ଼ିକରେ ୦୪ ଟି କିରାଣୀ ବୋକାଳ ଅଛି ଯାହା କିରାଣୀ ବ୍ୟବସାୟ କରେ, ୦୧ ଟି ନିର୍ମାଣ ସାମଗ୍ରୀ ବୋକାଳଗୁଡ଼ିକ ଏବଂ ୦୧ ଟି ବସତା ବୋକାଳ, ଏବଂ ୦୧ ଟି ରସାୟନ ବୋକାଳ। ଏପରିକି ଉଚିତ ମୂଲ୍ୟ ବୋକାଳ ମଧ୍ୟ ଉପଲବ୍ଧ ଏବଂ ରାସନ ଚାର୍ଜ, ଚିନି ଏବଂ ଖାଇବା ତେଲ ପାଇଁ ସେମାନଙ୍କର ଆବଶ୍ୟକତା ଅଧ୍ୟୟନ ଗ୍ରାମଗୁଡ଼ିକ ଭିତରେ ପୂରଣ କରାଯାଏ।

ସାରଣୀ ୬. ୩୩: କାରିଗର ଏବଂ ସେବାର ଉପଲବ୍ଧତା

ଗ୍ରାମ	ସେବା କେନ୍ଦ୍ର					ସେବାକର୍ମୀ						
	ଅଟା କର	ସ୍ତ୍ରୀଙ୍କର ମରାମତି	ସାଇକେଲ/ ଅନୋମୋବାଇଲ	କ୍ଷୁଦ୍ର ବୋକାଳ	ବଢ଼େଇ	କମାର	ସୁତାକାର	ବର୍ତ୍ତୀ	ମୋଟି	ଗାଢ଼ମସ୍ତା	ତୁମାର	ଧୋଇବା ବ୍ୟକ୍ତି
ତୁଙ୍ଗୁରିପାଲି	୦	୦	୦	୦	୧	୧	୦	୦	୦	୦	୦	୧
କନମୁରା	୧	୧	୧	୧	୨	୧	୧	୦	୦	୦	୦	୧
ସିଙ୍ଗାରି	୦	୦	୦	୦	୦	୦	୦	୦	୦	୦	୦	୦
ଧୋବାମୁଣ୍ଡା	୦	୦	୦	୦	୧	୦	୦	୧	୦	୦	୦	୧
ମୋଟ	୧	୧	୧	୧	୪	୨	୧	୧	୦	୦	୦	୩

ଉତ୍ସ: କ୍ଷେତ୍ର ତଥ୍ୟ

କାରିଗର ଏବଂ ଅନ୍ୟାନ୍ୟ ସେବା ସୁବିଧା: ଏହି ଅଧ୍ୟୟନ ଗ୍ରାମଗୁଡ଼ିକରେ ୦୧ଟି ଅଟା ମିଳ ଏବଂ ୦୧ଟି ସାଇକେଲ ଏବଂ ମୋଟର ସାଇକେଲ ମରାମତି ବୋକାଳ ଅଛି। ସେବାକାରୀଙ୍କ ମଧ୍ୟରେ ଏହା ଲକ୍ଷ୍ୟ କରାଯାଇଛି ଯେ ପ୍ରକଳ୍ପ ପ୍ରଭାବିତ ଗ୍ରାମଗୁଡ଼ିକରେ ୦୪ ଜଣ ବଢ଼େଇ, ୦୨ ଜଣ କମାର , ୦୧ ଜଣ ନାପିତ ବୋକାଳ, ୦୧ ଜଣ ବର୍ତ୍ତୀ ବୋକାଳ ଏବଂ ୩ ଜଣ ଧୋବା ଅଛନ୍ତି।

୭.୭ ଆତ୍ମୀୟତା ହାସ୍ତୀ ଏବଂ ସାମାଜିକ ଏବଂ ସାଂସ୍କୃତିକ ସଂଗଠନ

ଏଠାରେ କୌଣସି ସ୍ଥାନୀୟ ବାଣିଜ୍ୟ କେନ୍ଦ୍ର କିମ୍ବା ବାଣିଜ୍ୟ ସ୍ଥାନ ନାହିଁ; ହସ୍ତଶିଳ୍ପ ସଂଘ / ବ୍ୟାଣ୍ଡ ପାର୍ଟି। ୦୧ଟି ମହୋତ୍ସବ ସ୍ଥାନ, ୦୪ଟି ଭଜନ ମଣ୍ଡଳୀ, ଅଞ୍ଚଳର ସାଂସ୍କୃତିକ ଆବଶ୍ୟକତା ପୂରଣ କରୁଥିବା କିଛି ସଂଗୀତ ଏବଂ ଗୀତା ଗୋଷ୍ଠୀ ଅଛି।

୭.୮ ଚର୍ଚ୍ଚା ଏବଂ ପବିତ୍ର ସ୍ଥାନ

ପ୍ରକୃତ ପ୍ରଭାବିତ ଅଞ୍ଚଳରେ ୦୨ଟି ମନ୍ଦିର ଅଛି। ଏହି ଗ୍ରାମଗୁଡ଼ିକରେ କୌଣସି ଇଦଗା, ମସଜିଦ୍, ଦରଗା ଏବଂ ଅନ୍ୟାନ୍ୟ ଗୁରୁତ୍ୱପୂର୍ଣ୍ଣ ସାମାଜିକ ଧାର୍ମିକ ସ୍ଥାନକା, ଦ୍ୱାର କିମ୍ବା ମନ୍ଦିର ନାହିଁ।

ପ୍ରକୃତ ପ୍ରଭାବିତ ଗ୍ରାମ ଭିତ୍ତିଭୂମି ସ୍ଥିତି ଉତ୍ତର ଥିବା ଜଣାପଡ଼ିଛି। ସମଗ୍ର ଜନସଂଖ୍ୟା ହିନ୍ଦୁ ହୋଇଥିବାରୁ ଏଠାରେ ଅନ୍ୟ କିଛି ଧାର୍ମିକ ଅବିଷ୍ଟାନ ନାହିଁ। ଏହି ଅଞ୍ଚଳଗୁଡ଼ିକରେ କୌଣସି ପ୍ରାଚୀନ ସ୍ଥାନକା ନାହିଁ।

୭.୯ ସଂଗଠନଗୁଡ଼ିକୁ ପରିଚାଳନା କରନ୍ତୁ:

ଏହି ଗ୍ରାମରେ କୌଣସି ବ୍ୟବସାୟିକ, ଆଞ୍ଚଳିକ ଗ୍ରାମୀଣ ଏବଂ ସମ୍ବନ୍ଧୀୟ ବ୍ୟାଙ୍କ ଶାଖା ନାହିଁ। ସେମାନଙ୍କର ବ୍ୟାଙ୍କିଂ ଆବଶ୍ୟକତା ନିକଟବର୍ତ୍ତୀ ଗ୍ରାମ/ସହରରେ ଥିବା ବ୍ୟାଙ୍କ ଶାଖାଗୁଡ଼ିକ ଦ୍ୱାରା ପୂରଣ କରାଯାଏ। ପ୍ରକୃତ ଅଞ୍ଚଳରେ ୦୩ଟି ଗ୍ରାମ ଶିଳ୍ପ, ୦୪ଟି ସମ୍ପ୍ରଦାୟ ହଲ୍ ଏବଂ ୦୪ଟି ସମୁଦୟ ଭବନ ଅଛି। ଏହି ଗ୍ରାମରେ ୦୧ଟି ଡାକଘର ଶାଖା ଏବଂ ୦୧ଟି ବଜାର ଅଞ୍ଚଳ ଅଛି। ଏଗୁଡ଼ିକ ଏହି ଗ୍ରାମଗୁଡ଼ିକୁ ଆର୍ଥିକ ଏବଂ ଆର୍ଥିକ ମେରୁଦଣ୍ଡ ପ୍ରଦାନ କରେ।

ସାରଣୀ ୭.୩୪: ବ୍ୟାଙ୍କ, ସରକାରୀ ଏବଂ ଘରୋଇ ଭିତ୍ତିଭୂମିର ଉପଲବ୍ଧତା।

ଗ୍ରାମ	ବ୍ୟାଙ୍କ			ଅନ୍ୟାନ୍ୟ ବେସରକାରୀ/ସରକାରୀ ଭିତ୍ତିଭୂମି								
	ବାଣିଜ୍ୟିକ ବ୍ୟାଙ୍କ	ଆଞ୍ଚଳିକ ଗ୍ରାମୀଣ ବ୍ୟାଙ୍କ	କ୍ରେଡିଟ୍ କୋଅପରେଟିଭ୍ ଚୋରାଭିଡ଼ି ବ୍ୟାଙ୍କ	ସ୍ୱାସ୍ଥ୍ୟ ଭୂମି	ଗୀତା ସ୍ଥାନ	ବଜାର ଅଞ୍ଚଳ	ଗୋରୁ ବଜାର କ୍ଷେତ୍ର	ଗ୍ରାମ ଉଦ୍ୟୋଗ ସ୍ଥଳ	ସମୁଦୟଭବନ	ପଞ୍ଚାୟତଘର	ସମ୍ପ୍ରଦାୟ ସଭାଗୃହ	ଡାକ ଘର
ଚୁଙ୍ଗୁରିପାଲି	୦	୦	୦	୧	୦	୦	୦	୧	୧	୦	୧	୦
ଜରମୁରା	୦	୦	୦	୧	୦	୧	୦	୧	୧	୧	୧	୧
ସିଙ୍ଗାରି	୦	୦	୦	୦	୦	୦	୦	୦	୧	୦	୧	୦
ଧୋବାମୁଣ୍ଡା	୦	୦	୦	୧	୧	୦	୦	୧	୧	୦	୧	୦
ମୋଟ	୦	୦	୦	୩	୧	୧	୦	୩	୪	୧	୪	୧

ଉତ୍ସ: କ୍ଷେତ୍ର ତଥ୍ୟ

୭.୧୦ ରାଜନୈତିକ ସଂଗଠନ- ଏହି ପ୍ରକୃତ ଅଞ୍ଚଳରେ କୌଣସି ରାଜନୈତିକ ସଂଗଠନ ନାହିଁ।

୭.୧୧ ସମ୍ପ୍ରଦାୟଭିତ୍ତିକ ଏବଂ ନାଗରିକ ସମାଜ ସଂଗଠନ - ୩୨ଟି ସ୍ୱୟଂ ସହାୟକ ଗୋଷ୍ଠୀ ସବସ୍ୟମାନଙ୍କୁ କ୍ଷୁଦ୍ର ଆର୍ଥିକ ସହାୟତା ପ୍ରଦାନ କରନ୍ତି ଏବଂ ନିୟମିତ ଭାବରେ ବୈଠକ କରନ୍ତି।

୭.୧୨ ଆଞ୍ଚଳିକ ଗତିଶୀଳତା ଏବଂ ଐତିହାସିକ ପରିବର୍ତ୍ତନ ପ୍ରକ୍ରିୟା- କୌଣସି ଆଞ୍ଚଳିକ ଗତିଶୀଳତା ଏବଂ ଐତିହାସିକ ପରିବର୍ତ୍ତନ ପ୍ରକ୍ରିୟା ନାହିଁ।

୬.୧୩ ଜୀବନ ବ୍ୟବସ୍ଥାର ଗୁଣବତ୍ତା

ଯଦିଓ ବିଭିନ୍ନ ଜାତିର ଲୋକମାନେ ଗାଁରେ ବାସ କରୁଛନ୍ତି, ସେମାନେ ନିଜ ନିଜ ମଧ୍ୟରେ ସାମାଜିକ ସମନ୍ୱୟ ଏବଂ ସୌହାର୍ଦ୍ଦ୍ୟ ବଜାୟ ରଖନ୍ତି। ରିପୋର୍ଟ ଅନୁଯାୟୀ ଏହି ଅଞ୍ଚଳରେ କୌଣସି ବଡ଼ ଜାତିଗତ ବୁଦ୍ଧ ହୋଇନାହିଁ। ତଥାପି, ଆଧୁନିକୀକରଣ, ବିଶେଷକରି ଇଲେକ୍ଟ୍ରୋନିକ୍ ମିଡ଼ିଆ ଏବଂ ମୋବାଇଲ୍ ଫୋନ୍ ପ୍ରସାରଣ ସହିତ, ଯୁବ ପିଢ଼ିଙ୍କ ମଧ୍ୟରେ ମୂଲ୍ୟବୋଧରେ ପରିବର୍ତ୍ତନ ଆସିଛି। ଯୁବ ପିଢ଼ି ପାରମ୍ପାରିକ ମୂଲ୍ୟବାନ ନୀତି ଏବଂ ଆଚରଣ ଅନୁସରଣ କରିବା ଅପେକ୍ଷା ଆଧୁନିକ ଜୀବନଶୈଳୀ ପ୍ରତି ଅଧିକ ଆକର୍ଷିତ। ଦୁଷ୍ଟକୋଣ ଏବଂ ଧାରଣାରେ ପରିବର୍ତ୍ତନ ଯୋଗୁଁ କାର୍ଯ୍ୟ ସଂସ୍କୃତିରେ ମଧ୍ୟ ବ୍ୟାପକ ପରିବର୍ତ୍ତନ ଆସିଛି। ପୁରୁଣା ପିଢ଼ି ଅନୁଭବ କରନ୍ତି ଯେ ଯୁବ ପିଢ଼ି ମୌଳିକ ମାନବିକ ଏବଂ ସାମୂହିକ ମୂଲ୍ୟବୋଧ ପାଳନ କରିବା ଅପେକ୍ଷା ଆଧୁନିକ ଜୀବନଶୈଳୀ ଦ୍ୱାରା ଅଧିକ ପ୍ରଭାବିତ। ଯୁବ ପିଢ଼ି କଠିନ ପରିଶ୍ରମ ପ୍ରତି ବିମୁଖ ଏବଂ ଆବଶ୍ୟକ ଶିକ୍ଷା ଏବଂ ଦକ୍ଷତା ବିନା ସର୍ବଦା ଧଳା କଲର ନିୟୁତ୍ରି ଖୋଜନ୍ତି। ଅନେକ ଅଭିଭାବକ ଅନୁଭବ କରନ୍ତି ଯେ ନିମ୍ନମାନର ଶିକ୍ଷା ଯୋଗୁଁ ସେମାନଙ୍କ ପିଲାମାନେ ସହରାଞ୍ଚଳରେ ଭରମ ସୁଯୋଗରୁ ବଞ୍ଚିତ ହେଉଛନ୍ତି। ତଥାପି, ଶିକ୍ଷା, ନିୟୁତ୍ରି, ପରିବାର ସ୍ତରରେ ନିଷ୍ପତ୍ତି ନେବା ଏବଂ SHG ଏବଂ ପଞ୍ଚାୟତ ଭଳି ସାମାଜିକ ପୁଞ୍ଜି ନିର୍ମାଣରେ ମହିଳାମାନଙ୍କର ଅଂଶଗ୍ରହଣ ଯଥେଷ୍ଟ ବୃଦ୍ଧି ପାଇଛି ଯାହାକୁ ସମସ୍ତେ ଏକ ସକାରାତ୍ମକ ସଙ୍କେତ ବୋଲି ମାନିଛନ୍ତି।

ସାଧାରଣତଃ ଲୋକମାନେ ବିଦ୍ୟମାନ ଭିତ୍ତିଭୂମି ସହିତ ସନ୍ତୁଷ୍ଟ ରୁହନ୍ତି। ରାସ୍ତାଗୁଡ଼ିକ କଠିନ ମରାମତି ହୋଇଛି; ସେମାନେ ପାଇପ୍ ଏବଂ ବିଶୋଧିତ ପାନୀୟ ଜଳ ପାଇବାରୁ ବଞ୍ଚିତ ହୋଇଛନ୍ତି; ଗ୍ରାମ ସ୍କୁଲରେ ଶିକ୍ଷାଦାନର ଗୁଣବତ୍ତା ଉନ୍ନତ ରୁହେଁ ଲାଗୁଅଛି।

ସାମାଜିକ ମାନଚିତ୍ରକରଣ : - ସାମାଜିକ ପ୍ରଭାବ ଅଧ୍ୟୟନ ସମୟରେ, ସମ୍ପୂର୍ଣ୍ଣ ଗ୍ରାମରେ ସର୍ବେ ଆରମ୍ଭ ହେବା ପୂର୍ବରୁ ସମସ୍ତ ପ୍ରକାର ପ୍ରଭାବିତ ଗ୍ରାମଗୁଡ଼ିକରେ ସାମାଜିକ ଅର୍ଥନୈତିକ ଏବଂ ଭିତ୍ତିଭୂମି ମାନଚିତ୍ରକରଣ କରାଯାଇଥିଲା। ସାମାଜିକ ମାନଚିତ୍ରର ଚିତ୍ର ଚିତ୍ରଣ ପରିଶିଷ୍ଟରେ ଉପଲବ୍ଧ।

ଅଧ୍ୟାୟ- ୭ ସାମାଜିକ ପ୍ରଭାବ

୭.୧ ସାମାଜିକ ପ୍ରଭାବ ଉପରେ ବାଞ୍ଛା ଏବଂ ଆଭିମୁଖ୍ୟ

ସମସ୍ତ ନୂତନ ପ୍ରକଳ୍ପ ସୁଯୋଗ ଏବଂ ଲାଭ ପ୍ରଦାନ କରେ ଏବଂ ସେହି ସମୟରେ ସେମାନେ ନିକାରାତ୍ମକ ଏବଂ ପ୍ରତିକୂଳ ପ୍ରଭାବ ମଧ୍ୟ ସୃଷ୍ଟି କରନ୍ତି। ଯେହେତୁ ପ୍ରକଳ୍ପଗୁଡ଼ିକ କେବେବି ସମାନ ଭାବରେ ଭଲ କିମ୍ବା ଖରାପ ନୁହେଁ, ତେଣୁ ପ୍ରତ୍ୟକ୍ଷ ଏବଂ ପରୋକ୍ଷ ଭାବରେ ପ୍ରଭାବିତ ସମ୍ପ୍ରଦାୟ ମଧ୍ୟରେ ଖର୍ଚ୍ଚ ଏବଂ ଲାଭର ଏକ ବିବିଧ ବଣ୍ଟନ ରହିଛି। ବିଭେଦ ଏବଂ ପରାଜିତଙ୍କ ବିଷୟରେ କଥାବାର୍ତ୍ତା କରିବା ଅତ୍ୟନ୍ତ ସରଳ। ଭଲ ପରିଚାଳନା ନିଶ୍ଚିତ କରେ ଯେ ପ୍ରକଳ୍ପଗୁଡ଼ିକର ଲାଭ ସର୍ବାଧିକ ହୁଏ ଏବଂ ପ୍ରକଳ୍ପର ଜୀବନକାଳ ମଧ୍ୟରେ ନିକାରାତ୍ମକ ପ୍ରଭାବକୁ ନିରନ୍ତର ଭାବରେ ହ୍ରାସ କରାଯାଏ। ସାମାଜିକ ପ୍ରଭାବ ହେଉଛି ଏକ ପ୍ରକ୍ରିୟା ଯାହା ଲାଭର ପ୍ରାପ୍ତି ଏବଂ ପ୍ରତିକୂଳ ପ୍ରଭାବକୁ ଏଡ଼ାଇବାରେ ବହୁତ ସାହାଯ୍ୟ କରିପାରେ। ସାମାଜିକ ପ୍ରଭାବ ହେଉଛି ବାହ୍ୟ-ପ୍ରବର୍ତ୍ତକ ପରିବର୍ତ୍ତନର ଫଳସ୍ୱରୂପ ସମ୍ପ୍ରଦାୟ କିମ୍ବା ବ୍ୟକ୍ତିମାନଙ୍କ ମଧ୍ୟରେ ଘଟୁଥିବା ପରିବର୍ତ୍ତନ। ଏହିପରି ପରିବର୍ତ୍ତନ ନିୟୁତ୍ତି, ଆୟ, ଉତ୍ପାଦନ, ଜୀବନଶୈଳୀ, ସମ୍ପ୍ରଦାୟ ଅଂଶଗ୍ରହଣ, ରାଜନୈତିକ ବ୍ୟବସ୍ଥା, ପରିବେଶ, ସ୍ୱାସ୍ଥ୍ୟ ଏବଂ ସୁସ୍ଥତା, ବ୍ୟକ୍ତିଗତ ଅଧିକାର ସହିତ ସମ୍ପର୍କ ଅଧିକାର, ଭୟ ଏବଂ ଆକାଂକ୍ଷା ଏବଂ ଜାତିଗତ ଗଠନରେ ପରିବର୍ତ୍ତନକୁ ପ୍ରଭାବିତ କରିପାରେ। ଏହି ପ୍ରଭାବଗୁଡ଼ିକ ସକାରାତ୍ମକ କିମ୍ବା ନିକାରାତ୍ମକ କିମ୍ବା ଉଭୟ ହୋଇପାରେ।

ସାମାଜିକ ପ୍ରଭାବ ଅଧ୍ୟୟନର ଉଦ୍ଦେଶ୍ୟ ଥିଲା ପ୍ରକଳ୍ପ ପ୍ରଭାବିତ ପରିବାର ଉପରେ ସାମାଜିକ ପ୍ରଭାବ, ସମ୍ପର୍କର ପ୍ରକାର, ସମ୍ପର୍କର ମାଲିକାନା, ପ୍ରଭାବର ପ୍ରକାର ଏବଂ ଏହାର ପରିମାଣ ଏବଂ ପ୍ରଭାବିତ ସମ୍ପର୍କର ବିବରଣୀର ଏକ ତାଲିକା ସୃଷ୍ଟି କରିବା। ତାଲିକା ତଥ୍ୟ ପ୍ରସ୍ତାବିତ ପ୍ରକଳ୍ପରୁ ସଂକ୍ଷିପ୍ତ କରାଯାଇଛି। ଘର ଘର ସର୍ତ୍ତେ ମାଧ୍ୟମରେ ସଂଗୃହୀତ ତଥ୍ୟ ସାମାଜିକ ପ୍ରଭାବ ବିଶ୍ଳେଷଣ ପାଇଁ ବ୍ୟବହୃତ ହୋଇଥିଲା। ସାମାଜିକ-ସାଂସ୍କୃତିକ ପ୍ରଭାବରେ ସାମ୍ପ୍ରଦାୟିକ ସଂସ୍କୃତି ଭାଙ୍ଗିବା କିମ୍ବା ସାମାଜିକ ସହାୟତା ପ୍ରଣାଳୀର ବିଘ୍ନ ଅବସ୍ଥା ହେବ ନାହିଁ।

ପ୍ରକଳ୍ପର ଧାରଣା ଏବଂ ସଚେତନତା

ସାଧାରଣ ପରାମର୍ଶରେ ପ୍ରକଳ୍ପ ପ୍ରଭାବିତ ପରିବାର ଏବଂ ଅନ୍ୟମାନଙ୍କ ଦ୍ୱାରା ନିୟମିତ ଭାବରେ ଏହା ଉପସ୍ଥାପନ କରାଯାଏ ଯେ ଏକ ପ୍ରକଳ୍ପ ପାଇଁ ଜମି ହରାଇବା ବିଭିନ୍ନ ସୁବିଧା ଆଣିବ। ପ୍ରସ୍ତାବିତ ପ୍ରକଳ୍ପ ପ୍ରତି ପ୍ରକଳ୍ପ ପ୍ରଭାବିତ ପରିବାର ମାନଙ୍କର ଧାରଣା ଏବଂ ସଚେତନତା ବୃଦ୍ଧି ପାଇଁ, ସେମାନଙ୍କୁ ପ୍ରସ୍ତାବିତ ପ୍ରକଳ୍ପରୁ କ୍ଷତିପୂରଣ ସମ୍ପର୍କରେ ଆଶା କରାଯାଇଥିବା ଲାଭ ଏବଂ ସତ୍ୟତା ସ୍ତର ସମ୍ପର୍କରେ ବୁଝାସଂଜ୍ଞା ପ୍ରଦାନ କରାଯାଇଥିଲା। ଏହା ଜଣାପଡ଼ିଥିଲା ଯେ ପ୍ରକଳ୍ପ ପ୍ରଭାବିତ ପରିବାର ବିଶ୍ୱାସ କରେ ଯେ ପ୍ରକଳ୍ପ ସମାପ୍ତ ହେବା ପରେ ନିର୍ମାଣ କାର୍ଯ୍ୟକଳାପ, ପ୍ରତ୍ୟକ୍ଷ/ପରୋକ୍ଷ ସମ୍ପୂର୍ଣ୍ଣ ଏବଂ କ୍ଷୁଦ୍ର ବ୍ୟବସାୟ ପାଇଁ ଅନ୍ୟାନ୍ୟ ସୁଯୋଗ ମାଧ୍ୟମରେ ସେମାନେ ଲାଭବାନ ହେବେ। ସେମାନେ ପ୍ରକଳ୍ପରୁ କ୍ଷତିପୂରଣ ବିଷୟରେ ସତ୍ୟତା ପ୍ରକାଶ କରିଥିଲେ। ପ୍ରକଳ୍ପ ପ୍ରସ୍ତାବନକାଳରୁ ଜମି ହରାଇବା ପାଇଁ ପ୍ରକଳ୍ପ ପ୍ରଭାବିତ ପରିବାର ଏକ ଉଚିତ୍ କ୍ଷତିପୂରଣ ପାଇବାକୁ ଆଶା କରୁଛି। ପ୍ରକଳ୍ପ ପ୍ରଭାବିତ ପରିବାର ଏବଂ ଅନ୍ୟମାନଙ୍କର ସକାରାତ୍ମକ ଧାରଣା ରହିଛି। ତେଣୁ, ଏହା ନିଶ୍ଚିତ ହୋଇପାରେ ଯେ ପ୍ରକଳ୍ପ ଅଞ୍ଚଳର ଅଧିକାଂଶ ଲୋକ/ପ୍ରକଳ୍ପ ପ୍ରଭାବିତ ପରିବାର ପ୍ରସ୍ତାବିତ ପ୍ରକଳ୍ପ ପ୍ରତି ସକାରାତ୍ମକ ମନୋଭାବ ରଖୁଛନ୍ତି ଏବଂ ଏଥିରୁ ଲାଭ ପାଇବାକୁ ଆଶା କରୁଛନ୍ତି। ଏହି ପ୍ରକଳ୍ପ ପ୍ରଭାବିତ ଅଞ୍ଚଳରେ ତଥ୍ୟ ସଂଗ୍ରହ ସମୟରେ, ଏହା ଜଣାପଡ଼ିଥିଲା ଯେ ଅଧିକାଂଶ ପ୍ରଭାବିତ ପରିବାର ପ୍ରକଳ୍ପ ବିଷୟରେ ସମ୍ପୂର୍ଣ୍ଣ ସଚେତନ। ସେମାନଙ୍କ ମଧ୍ୟରୁ ଅଧିକାଂଶ ସେମାନଙ୍କ ସ୍ୱାର୍ଥ ପାଇଁ ଏପରି ପ୍ରକଳ୍ପକୁ ସ୍ୱାଗତ କରନ୍ତି। ତଥାପି, ସେମାନେ ସମସ୍ତେ ପ୍ରକାଶ କରନ୍ତି ଯେ ସେମାନଙ୍କୁ ଉପଯୁକ୍ତ କ୍ଷତିପୂରଣ ଦିଆଯିବା ଉଚିତ।

୭.୨ ପ୍ରକଳ୍ପ ଚକ୍ରର ବିଭିନ୍ନ ପର୍ଯ୍ୟାୟରେ ପ୍ରଭାବର ବର୍ଣ୍ଣନା

ପ୍ରତ୍ୟେକ ପ୍ରକଳ୍ପର ସମାଜ ଉପରେ ସକାରାତ୍ମକ ପ୍ରଭାବ ପଡ଼ିଥାଏ, ନିଶ୍ଚିତ ଭାବରେ କିଛି ନିକାରାତ୍ମକ ପ୍ରଭାବ ମଧ୍ୟ ପଡ଼ିଥାଏ।

ଏହି ପ୍ରକଳ୍ପର ସମାଜ ଉପରେ ସକାରାତ୍ମକ ପ୍ରଭାବ ନିମ୍ନରେ ତାଲିକାଭିତ୍ତ କରାଯାଇଛି।

- ପ୍ରକଳ୍ପ ଅଞ୍ଚଳରେ ଭଲମ ସ୍ୱାସ୍ଥ୍ୟ ଏବଂ ଶିକ୍ଷାଗତ ସୁବିଧା ପାଇବା ପାଇଁ।
- ରାସ୍ତା ସଂଯୋଗ ଉନ୍ନତ ହେବ
- ପ୍ରତ୍ୟକ୍ଷ/ପରୋକ୍ଷ ନିୟୁତ୍ତି

ପ୍ରକଳ୍ପ ପ୍ରଭାବିତ ପରିବାର ଏବଂ ଅଣ-ପ୍ରକଳ୍ପ ପ୍ରଭାବିତ ପରିବାର ପାଇଁ ଲାଭ

ଏହି ପ୍ରକଳ୍ପ ଯୋଗୁଁ ପ୍ରଭାବିତ ପିଏଏମ୍ ଏବଂ ଅଣ-ପ୍ରଭାବିତ ପିଏଏମ୍ ପରିବାର ପ୍ରକୃତରେ ଲାଭ ପାଇବାର ଆଶା କରୁଛନ୍ତି । ୨୮.୭୪ ପ୍ରତିଶତ ସୂଚନା ଦେଇଛନ୍ତି ଯେ ଏହି ପ୍ରକଳ୍ପ ପରିବାର ପାଇଁ ଲାଭଦାୟକ ହେବ କାରଣ ସେମାନେ ସ୍ୱାସ୍ଥ୍ୟ ଏବଂ ଶିକ୍ଷା ପାଇଁ ଭରମ ପ୍ରବେଶ ଅନୁଭବ କରୁଛନ୍ତି , ୪୧.୪୯ ପ୍ରତିଶତ ସୂଚନା ଦେଇଛନ୍ତି ଯେ ଭଲ ପରିବହନ ସୁବିଧା ଯୋଗୁଁ ଏହି ଅଞ୍ଚଳକୁ ପ୍ରକଳ୍ପର ଲାଭ ମିଳିବ ଏବଂ ୨୩.୩୫ ପ୍ରତିଶତ ସୂଚନା ଦେଇଛନ୍ତି ଯେ ସେମାନେ ଏହି ପ୍ରକଳ୍ପରେ ପ୍ରତ୍ୟକ୍ଷ ବିକାଶ ପରୋକ୍ଷ ଭାବରେ ନିୟୋଜିତ ହୋଇ ଆସି ପାଇବେ ।

ସାରଣୀ ୭.୧ - ଗୃହ ଏବଂ କ୍ଷେତ୍ରର ସାମାଜିକ ଲାଭ

ପ୍ରତ୍ୟକ୍ଷ/ପରୋକ୍ଷ ସମ୍ପର୍କ ସୂଚକ		ସ୍ୱାସ୍ଥ୍ୟ ଏବଂ ଶିକ୍ଷା ପାଇଁ ଭରମ ପହଞ୍ଚିବା		ପତନ ପରିବହନ ପାଇଁ ପରିସର		ମୋଟ	
ଉ	%	ଉ	%	ଉ	%	ଉ	%
୩୯	୨୩.୩୫	୪୮	୨୮.୭୪	୭୦	୪୧.୪୯	୧୬୭	୧୦୦.୦୦

ଉତ୍ସ: କ୍ଷେତ୍ର ତଥ୍ୟ (N = ଭରମବାଚୀକ ସଂଖ୍ୟା; % = ପ୍ରତିଶତ)

ଆର୍ଥିକ ଲାଭ - ପ୍ରକଳ୍ପ ପ୍ରଭାବିତ ପରିବାର ଦୁଇ ପ୍ରକାରର। ଗୋଟିଏ ହେଉଛି ଜମି ମାଲିକ ଏବଂ ଅନ୍ୟଟି ହେଉଛି ସମ୍ପ୍ରଦାୟ। ଜମି ମାଲିକ ସେମାନଙ୍କ ଜମି ପାଇଁ ଭଲ କ୍ଷତିପୂରଣ ଏବଂ ଜମି ମୂଲ୍ୟ ବୃଦ୍ଧି ଆଶା କରୁଛନ୍ତି । ଅନ୍ୟାନ୍ୟ ଅଞ୍ଚଳ ପ୍ରକଳ୍ପରୁ ନିମ୍ନଲିଖିତ ଲାଭ ଆଶା କରୁଛନ୍ତି: ୨୯.୩୫ ପ୍ରତିଶତ ଆର୍ଥିକ ଅବସ୍ଥାରେ ବୃଦ୍ଧି, ୧୪.୯୭ ପ୍ରତିଶତ ପରିବହନ ସୁବିଧାରେ ଉନ୍ନତି, ୩୨.୩୩ ପ୍ରତିଶତ ଜମି ମୂଲ୍ୟ ବୃଦ୍ଧି ଏବଂ ୨୩.୩୫ ପ୍ରତିଶତ ଅନ୍ୟାନ୍ୟ ସମ୍ପ୍ରଦାୟ ଭିତ୍ତିଭୂମିର ବିକାଶ ଆଶା କରୁଛନ୍ତି।

ସାରଣୀ ୭.୨ - ଆର୍ଥିକ ଲାଭ ଉପରେ ପରିବାରର ଧାରଣା

ଲୋକଙ୍କ ଆର୍ଥିକ ଅବସ୍ଥାରେ ବୃଦ୍ଧି		ପରିବହନ ସୁବିଧାରେ ଉନ୍ନତି		ଜମି ମୂଲ୍ୟରେ ବୃଦ୍ଧି		ଅନ୍ୟାନ୍ୟ ସାହାଜାଜା		ମୋଟ	
ଉ	%	ଉ	%	ଉ	%	ଉ	%	ଉ	%
୪୯	୨୯.୩୫	୨୫	୧୪.୯୭	୫୪	୩୨.୩୩	୩୯	୨୩.୩୫	୧୬୭	୧୦୦.୦୦

୭.୩ ପ୍ରଭାବ କ୍ଷେତ୍ରଗୁଡ଼ିକର ସୂଚକ ତାଲିକା

ଦାରିଦ୍ର୍ୟ ବିପଦ ବିଶ୍ଳେଷଣ ବିକାଶ ପାଇଁ ବ୍ୟାଖ୍ୟା, ନିର୍ଣ୍ଣୟ, ପୂର୍ବାନୁମାନ ଏବଂ ଯୋଜନା ପାଇଁ ବ୍ୟବହୃତ ଉପକରଣଗୁଡ଼ିକରେ ଯଥେଷ୍ଟ ଯୋଗ କରିଥାଏ। ପ୍ରକଳ୍ପ ପ୍ରଭାବିତ ଲୋକଙ୍କ ପାଇଁ ସବୁଠାରୁ ପ୍ରାଥମିକ ଦାରିଦ୍ର୍ୟ ବିପଦ ହେଉଛି ବେକାରତା , CPR ର ପ୍ରବେଶ ହରାଇବା ଏବଂ ସାମାଜିକରଣ ଇତ୍ୟାଦି ।

ବିପଦ ବିଶ୍ଳେଷଣ ପ୍ରସ୍ତାବିତ ପ୍ରକଳ୍ପକୁ ବ୍ୟାଖ୍ୟା, ନିର୍ଣ୍ଣୟ, ପୂର୍ବାନୁମାନ ଏବଂ ଯୋଜନା ଦୃଷ୍ଟିରୁ କାର୍ଯ୍ୟ ଗ୍ରହଣ କରିବାରେ ମଧ୍ୟ ସାହାଯ୍ୟ କରେ ।

ଜମି କ୍ଷତି

ସୂକ୍ଷ୍ମ ଯୋଜନା ପରେ, ପ୍ରକଳ୍ପ ପାଇଁ ବ୍ୟକ୍ତିଗତ ଜମି ଆବଶ୍ୟକତାର ଅଧିଗ୍ରହଣ ସମ୍ଭବ ଏବଂ ସମ୍ଭବ। ପ୍ରକଳ୍ପ ପାଇଁ ୧୧.୩୯୨ ଏକର ବ୍ୟକ୍ତିଗତ ଜମି ଅଧିଗ୍ରହଣ ଆବଶ୍ୟକ । ଜମି ଆବଶ୍ୟକତାର ବିବରଣୀ ନିମ୍ନଲିଖିତ ସାରଣୀରେ ସଂକ୍ଷେପରେ ଦିଆଯାଇଛି।

ସାରଣୀ ୭.୩ - ପ୍ରକଳ୍ପ ପାଇଁ ଆବେଦନ ବ୍ୟକ୍ତିଗତ ଜମି

ତହସିଲ ନାମ	ଗାଁର ନାମ	ମୋଟ ଖାତାସ୍	ମୋଟ ପୁଟ	ଅଧିଗ୍ରହଣ ହେବାକୁ ଥିବା କ୍ଷେତ୍ରଫଳ (ଏକରରେ)
ସୋନପୁର	ତୁଳୁରିପାଲି	୩୦	୪୪	୨.୯୩୦
ସୋନପୁର	ଜନମୁରା	୩୯	୪୨	୨.୧୧୩
ସୋନପୁର	ସିଙ୍ଗାରି	୧୩	୧୩	୧.୪୭୩
ସୋନପୁର	ଧୋବାପୁଣ୍ଡା	୨୯	୩୩	୪.୮୭୭

ଉତ୍ସ: କ୍ଷେତ୍ର ତଥ୍ୟ

ପରିବେଶ ଉପରେ ପ୍ରଭାବ

ବ୍ୟକ୍ତିଗତ ଜମି ହରାଇବା ଦ୍ୱାରା ପରିବେଶର ସମ୍ପୂର୍ଣ୍ଣ ବିଚ୍ଛିନ୍ନ ନାହିଁ। ଜଳାଶୟ ଏବଂ ଐତିହାସିକ ସ୍ମାରକୀ ପ୍ରଭାବିତ ହେବ ନାହିଁ ଏବଂ ସାମୁଦାୟିକ ପରିବେଶ ମଧ୍ୟ ପ୍ରଭାବିତ ହେବ ନାହିଁ। ଜମି ଅଧିଗ୍ରହଣ ସମୟରେ କିଛି ଗଛ କଟାଯିବ।

ନିର୍ମାଣ ପର୍ଯ୍ୟାୟରେ ପ୍ରଭାବ

ଏହି ଅଞ୍ଚଳରେ ବହୁତ ଲୋକ ଏବଂ ମାଟି ଯୁକ୍ତାଭିଭାବ ଯାନବାହାନ ଚଳାଚଳ ହେବ। ଏହାର ନିମ୍ନଲିଖିତ ପ୍ରଭାବ ପଡ଼ିବ: (i) ଚୋରି/ଡକାୟତି ବୃଦ୍ଧି ପାଇବ (ii) ଭାରୀ ଯାନବାହାନ ଅଞ୍ଚଳ ପାଇଁ ବିପଦପୂର୍ଣ୍ଣ ହେବ। ଗ୍ରାମଗୁଡ଼ିକ ଅନୁରୋଧ କରିଛନ୍ତି ଯେ ପ୍ରକଳ୍ପ ପାଇଁ ଏକ ଉପଯୁକ୍ତ ସ୍ଥାନ ଯୋଗାଇ ଦିଆଯିବ ଉଚିତ୍ ଯାହା ଦ୍ୱାରା ଯାନବାହାନଗୁଡ଼ିକର ସହଜ ପହଞ୍ଚ ହୋଇପାରିବ।

ପ୍ରକଳ୍ପ ମୂଲ୍ୟ ଏବଂ ଲାଭ

ସାମାଜିକ ଖର୍ଚ୍ଚ ହେଉଛି ବଜାର ଖର୍ଚ୍ଚ ନୁହେଁ। ଏଥିରେ ନିର୍ମାଣ ଏବଂ ନିର୍ମାଣ ପରବର୍ତ୍ତୀ ପର୍ଯ୍ୟାୟରେ ମାନବ ଏବଂ ଯାନବାହାନ ଯାତାୟାତ ବୃଦ୍ଧି ହେତୁ ବାୟୁ-ଧୂଳି-ଶବ୍ଦ ପ୍ରଦୂଷଣର ପରିବେଶଗତ ଖର୍ଚ୍ଚ ଏବଂ ଆଘାତ ବିମ୍ବ ସ୍ୱାସ୍ଥ୍ୟ ବିପଦ ଅନ୍ତର୍ଭୁକ୍ତ। ନିର୍ମାଣ ପର୍ଯ୍ୟାୟରେ ବାୟୁ-ଜଳ-ଶବ୍ଦ ପ୍ରଦୂଷଣ ସହିତ ଧୂଳି ଏବଂ ଧୂଆଁରୁ ନିର୍ଗତ ପ୍ରଦୂଷଣ ମଧ୍ୟ ରହିବ। ଏହା ବ୍ୟତୀତ, ଜମି ଅଧିଗ୍ରହଣରେ ଗଛ ନଷ୍ଟ ହେବା ଯୋଗୁଁ ପରିବେଶ କ୍ଷତିଗ୍ରସ୍ତ ହୋଇପାରେ। ଏହା ସହିତ, ପୈତୃକ ଜମି ସହିତ ସଂଲଗ୍ନ ସହିତ ଜଟିଳ ଭାବପ୍ରବଣ ଖର୍ଚ୍ଚ ହେବ। ପ୍ରସ୍ତାବିତ ପ୍ରକଳ୍ପର ନିର୍ମାଣ ନିର୍ଦ୍ଧାରିତ ମାନକ ପ୍ରମୁଦ୍ଧିବିଦ୍ୟା ଏବଂ ଗୁଣବତ୍ତା ମାନବଣ୍ଡର ନିର୍ଦ୍ଦିଷ୍ଟକରଣ ଅନୁସାରେ କରାଯିବ। ସମାପ୍ତ ହେବା ପରେ, ପ୍ରକଳ୍ପ ନିୟୁତ୍ତି, ଅନ୍ୟାନ୍ୟ ନିୟୁତ୍ତି ସୁଯୋଗ, ସରକାରଙ୍କ ପାଇଁ ରାଜସ୍ୱ ଏବଂ ଲୋକଙ୍କ ପାଇଁ ଆୟ ଏବଂ ବହୁ ସଂଖ୍ୟକ ଶ୍ରମିକ ଏବଂ ଅଧିକାରୀଙ୍କ ଉପସ୍ଥିତି ଯୋଗୁଁ ପ୍ରଚୁର ବ୍ୟବସାୟ ଏବଂ ବାଣିଜ୍ୟ ସୁଯୋଗ ସୃଷ୍ଟି କରିବ। ଏଗୁଡ଼ିକ ପ୍ରସ୍ତାବିତ ପ୍ରକଳ୍ପର ସାମାଜିକ ଲାଭ ଗଠନ କରେ।

ସମସ୍ତ ପ୍ରଭାବିତ ପରିବାର ଜମି ହରାଇବାକୁ ଏକ ଆର୍ଥିକ ଏବଂ ଭାବପ୍ରବଣ କ୍ଷତି ବୋଲି ବିବେଚନା କରନ୍ତି କାରଣ ସେମାନେ ସେମାନଙ୍କର ପୈତୃକ ଜମି ହରାଇବେ। ପ୍ରଭାବିତ ଜମିରେ ଗଛ ଥିବା ପରିବାରଗୁଡ଼ିକ ଗଛ ହରାଇବାକୁ ସ୍ଥାନୀୟ ପରିବେଶର କ୍ଷତି ଭାବରେ ଦେଖିଛନ୍ତି।

ସାମାଜିକ ଲାଭ ସମ୍ପର୍କରେ, ସମସ୍ତେ ଏକମତ ଯେ ଏହି ପ୍ରକଳ୍ପ ସ୍ଥାପନ ଦ୍ୱାରା ଏହି ଅଞ୍ଚଳରେ ରାସ୍ତା ଏବଂ ସହରାଞ୍ଚଳ ସୁବିଧାର ବିକାଶ ଏବଂ ଶିକ୍ଷା ଏବଂ ସ୍ୱାସ୍ଥ୍ୟ ସୁବିଧାର ବିକାଶ ହେବ। ବୀର୍ଯ୍ୟକାଳୀନ ଭାବରେ, ଏହା ଏହି ଅଞ୍ଚଳରେ ବ୍ୟାପକ ସାମାଜିକ ବିକାଶ ଆଣିବ।

ସଂକ୍ଷେପରେ, ଏହା ଦେଖାଯାଇପାରେ ଯେ ସାମାଜିକ ଲାଭ ସାମାଜିକ ଖର୍ଚ୍ଚ ଅପେକ୍ଷା ବହୁତ ଅଧିକ ଏବଂ ତେଣୁ ଏହାର ସାମଗ୍ରିକ ପ୍ରଭାବ ଅଞ୍ଚଳର ଲୋକଙ୍କ ପାଇଁ ଲାଭଦାୟକ ହେବ। ଏହା ସୂଚିତ କରେ ଯେ ପ୍ରକଳ୍ପଟି ଆର୍ଥିକ ଦୃଷ୍ଟିରୁ ସମ୍ଭବ ଏବଂ ସମ୍ଭବ।

ଅଧ୍ୟାୟ-୮ - ଖର୍ଚ୍ଚ ଏବଂ ଲାଭ, ନିଷ୍ପତ୍ତି ଏବଂ ସାମାଜିକ ପ୍ରଭାବ ହ୍ରାସ ଏବଂ ପରିଚାଳନା ଯୋଜନା (ସାମାଜିକ ପ୍ରଭାବ ପ୍ରଶ୍ନମନ ଯୋଜନା) ର ବିଶ୍ଳେଷଣ

ପ୍ରକଳ୍ପର ସାମାଜିକ ପ୍ରଭାବ ଚିହ୍ନଟ କରିବା ପରେ , ଏହି ଅଧ୍ୟାୟ ୮ ରେ ସାମାଜିକ ପ୍ରଭାବ ପ୍ରଶ୍ନମନ ଏବଂ ପରିଚାଳନା ଯୋଜନା (ସାମାଜିକ ପ୍ରଭାବ ପ୍ରଶ୍ନମନ ଯୋଜନା) ପ୍ରସ୍ତୁତ କରାଯାଇଛି । ଏହି ଅଧ୍ୟାୟରେ ପ୍ରଭାବ ହ୍ରାସ ଏବଂ ବିପଦ ହ୍ରାସ ପ୍ରଭାସ ଅନ୍ତର୍ଭୁକ୍ତ ହେବ ଏବଂ ସମ୍ପ୍ରଦାୟ ପାଇଁ ପ୍ରକଳ୍ପ କ୍ଷେତ୍ର ବିକାଶ ପାଇଁ ରଣନୀତି ପ୍ରସ୍ତୁତ କରାଯିବ । ଏହା ପ୍ରକଳ୍ପ ପ୍ରସ୍ତାବକଙ୍କୁ ନିଶ୍ଚିତ କରିବାକୁ ସକ୍ଷମ କରେ ଯେ ପ୍ରଶ୍ନମନ ଏବଂ ପରିଚାଳନା ରଣନୀତିଗୁଡ଼ିକ ପ୍ରକଳ୍ପ ପ୍ରଭାବିତ ପରିବାର, ସମ୍ପ୍ରଦାୟ ଉପରେ ସେହି ପ୍ରଭାବ ସହିତ ସମନ୍ୱିତ ହୋଇଛି ଏବଂ ପ୍ରକଳ୍ପ ପ୍ରଭାବିତ ପରିବାରର ଆୟ ପୁନରୁଦ୍ଧାର କରିବା ଏବଂ ସମ୍ପ୍ରଦାୟ ପାଇଁ ଭିତ୍ତିଭୂମି ପ୍ରଦାନ କରିବା ପାଇଁ ପରିଚାଳନା ପରିଚାଳିତ । ଏହି ଅଧ୍ୟାୟ-୮ରେ ଉପସ୍ଥାପିତ ରଣନୀତିଗୁଡ଼ିକ ମୁଖ୍ୟ ଅଂଶଦାନୀମାନଙ୍କ ସହିତ ସାଧାରଣ ପରାମର୍ଶ ଏବଂ ପାରସ୍ପରିକ କ୍ରିୟାରୁ ମୂଳତଃ ଉତ୍ପନ୍ନ ହୋଇଛି । ପ୍ରଶ୍ନମନ ଏବଂ ପରିଚାଳନା ରଣନୀତିଗୁଡ଼ିକ ଉପଯୁକ୍ତ ସ୍ଥାନରେ ସାମାଜିକ ପ୍ରଭାବ ମୂଲ୍ୟାଙ୍କନ ସମୟରେ ଚିହ୍ନଟ ହୋଇଥିବା କ୍ରମିକ ପ୍ରଭାବକୁ ମଧ୍ୟ ସମାଧାନ କରିବ ।

୮.୧ ନିଷ୍ପତ୍ତି

ଭାରତରେ ଭୂମି ଅଧିଗ୍ରହଣ ସମ୍ପୂର୍ଣ୍ଣ ଭାବରେ ଆଇନଗତ ଆଇନ ପ୍ରଣୟନରୁ ଉତ୍ପନ୍ନ ଆଇନଗତ ଏବଂ ନ୍ୟାୟିକ ଭିତ୍ତିଭୂମି ଉପରେ ନିର୍ଭର କରେ ଯାହା ଆଇନଗତ କ୍ଷାମ୍ଭାରେ ସୂଚିତ ହୋଇଛି । ପରିଶ୍ରାମସ୍ୱରୂପ ସାମାଜିକ-ଅର୍ଥନୈତିକ ଏବଂ ସାଂସ୍କୃତିକ ପ୍ରଭାବ ଭୂମି ଅଧିଗ୍ରହଣର ଧାରଣାରେ ନିହିତ । ସେଥିପାଇଁ ଅଧିକାଂଶ ଭୂମି ଅଧିଗ୍ରହଣ ମାମଲା ପ୍ରକଳ୍ପ ପ୍ରଭାବିତ ପରିବାର ପାଇଁ କ୍ଷତିପୂରଣ ନ୍ୟାୟକୁ ପୂରଣ କରିବାରେ ବିଫଳ ହୁଏ । ଏହି ଅଧ୍ୟୟନ କଲ୍ୟାଣ ଅର୍ଥନୀତିର ଏକ ଅତ୍ୟନ୍ତ ଗୁରୁତ୍ୱପୂର୍ଣ୍ଣ ନୀତିକୁ ଉଲ୍ଲେଖ କରେ ଯାହାକୁ ପାରେଚୋ ଅଧିମ୍ୟାଳିତି କୁହାଯାଏ । ଉକ୍ତ ନୀତିରେ କୁହାଯାଇଛି ଯେ ଯେକୌଣସି ପରିବର୍ତ୍ତନ ଯାହା ଅତି କମରେ ଜଣେ ବ୍ୟକ୍ତିକୁ ଭଲ କରିଥାଏ ଏବଂ କାହାକୁ ଖରାପ କରିଥାଏ ତାହା ସାମାଜିକ କଲ୍ୟାଣରେ ଉନ୍ନତ । ବିପରୀତ ଭାବରେ, ଏକ ପରିବର୍ତ୍ତନ ଯାହା କାହାକୁ ଭଲ କରିଥାଏ ଏବଂ ଅତି କମରେ ଜଣେ ଖରାପ କରିଥାଏ ତାହା ହେଉଛି ସାମାଜିକ କଲ୍ୟାଣରେ ହ୍ରାସ । ଉପରୋକ୍ତ ନୀତିର ସ୍ପର୍ଶ ପଥରେ ପରାକ୍ଷିତ, ଏହି ଅଧ୍ୟୟନରେ ଉଲ୍ଲେଖ କରାଯାଇଛି ଯେ ପ୍ରସ୍ତାବିତ ଭୂମି ଅଧିଗ୍ରହଣ ପ୍ରସ୍ତାବ ପାଇଁ କ୍ଷତିପୂରଣ ପ୍ରକଳ୍ପ ପ୍ରଭାବିତ ପରିବାର ହରାଇଥିବା ଜମିକୁ ଏପରି କ୍ଷତିପୂରଣ ପ୍ରଦାନ କରିବ ଯେ ଭୂମି ଅଧିଗ୍ରହଣ କଲ୍ୟାଣ ନୀତି ଉପରେ ଆଧାରିତ ବୋଲି ଧରାଯିବ । ଏହି ସାମାଜିକ ପ୍ରଭାବ ରିପୋର୍ଟ କାର୍ଯ୍ୟକାରୀ ସଂଖ୍ୟା ପାଇଁ ଭୂମି ଅଧିଗ୍ରହଣ ପ୍ରକ୍ରିୟା ଗ୍ରହଣ କରିବା ଏବଂ ପ୍ରକଳ୍ପ ପ୍ରଭାବିତ ପରିବାର ଏବଂ ଅନ୍ୟାନ୍ୟକ ଦ୍ୱାରା ଜନସାଧାରଣଙ୍କ ପରାମର୍ଶ ଏବଂ ସର୍ବେ ସମୟରେ ପ୍ରଦାନ କରାଯାଇଥିବା ଆକାଂକ୍ଷା ଅନୁଯାୟୀ କାର୍ଯ୍ୟ ଯୋଜନା ପ୍ରସ୍ତୁତ କରିବା ପାଇଁ ଲାଭଦାୟକ ହେବ । ୨୦୧୩ ଆଇନ କାର୍ଯ୍ୟକାରୀ ହେବା ପରେ ବର୍ତ୍ତମାନର ସାମାଜିକ ପ୍ରଭାବ ଅଧ୍ୟୟନ ଅନେକ ଦୃଷ୍ଟିରୁ ଏକକ । ସାମାଜିକ ପ୍ରଭାବ ଅଧ୍ୟୟନ ଅଧୀନରେ ଭୂମି ଅଧିଗ୍ରହଣ ପୂର୍ବରୁ ଜନଗଣନା ଏବଂ ଜନସାଧାରଣଙ୍କ ପରାମର୍ଶ କରାଯାଇଥିଲା । କେହିଟି ଗୋଷ୍ଠୀ ଆଲୋଚନା ଏବଂ PRA ମାଧ୍ୟମରେ ପ୍ରକଳ୍ପ ପ୍ରଭାବିତ ପରିବାର, ସମ୍ପ୍ରଦାୟ ଏବଂ ଅଞ୍ଚଳର ମତାମତ ପ୍ରସ୍ତୁତକାରୀଙ୍କ ଧାରଣାକୁ ବୁଝିବା ପାଇଁ ଦଳ ପାଇଁ ଯଥେଷ୍ଟ ସୁଯୋଗ ଥିଲା । ସାମାଜିକ ପ୍ରଭାବ ଉପରେ ଅଧ୍ୟାୟ-୭ ରେ ପ୍ରକଳ୍ପ ଯୋଗୁଁ ହୋଇଥିବା ପ୍ରମୁଖ କ୍ଷତି ଏବଂ ନିକାରାତ୍ମକ ପ୍ରଭାବ ବର୍ଣ୍ଣନା କରାଯାଇଛି । ସର୍ବୋତ୍ତମ ବିକଳ ହେଉଛି ପ୍ରଭାବିତ ଗ୍ରାମକୁ ଏକ ସର୍ବକାଳୀନ ଆପୋଦ୍ ରାସ୍ତା ଯୋଗାଇବା ଯାହା ଦ୍ୱାରା ସେମାନଙ୍କ ପାଇଁ ଯାତାୟାତ ସହଜ ହେବ । ସାଧାରଣତଃ, କୃଷି ଉଦ୍ଦେଶ୍ୟରେ ବ୍ୟବହୃତ ଜମିର କ୍ଷତି ପାଇଁ ଉପଯୁକ୍ତ ପ୍ରଶ୍ନମନ ଏବଂ କ୍ଷତିପୂରଣ ଆବଶ୍ୟକ ହେବ । ଫଳାଫଳକୁ ଦୃଷ୍ଟିରେ ରଖି, ପ୍ରକଳ୍ପର ସଫଳ କାର୍ଯ୍ୟାୟନ ପାଇଁ ନିମ୍ନଲିଖିତ ପଦକ୍ଷେପ ନିଆଯାଇପାରେ:

- (i) ପିଏଏଫ୍ ଏବଂ ମତାମତ ନେତାମାନେ ପରାମର୍ଶ ଦେଇଛନ୍ତି ଯେ ସମାଜୁପାତିକ କ୍ଷତିପୂରଣ ସହିତ ଜମି ଅଧିଗ୍ରହଣ କରାଯିବା ଉଚିତ ।
- (ii) ପ୍ରକଳ୍ପ ପ୍ରଭାବିତ ପରିବାର କୁ ଆୟ ପୁନରୁଦ୍ଧାର ପାଇଁ ଅତିରିକ୍ତ ସହାୟତା ଯୋଗାଇବାକୁ ସୁପାରିଶ କରାଯାଇଛି ।
- (iii) ସାମାଜିକ ପ୍ରଭାବ ରିପୋର୍ଟରେ ଚିହ୍ନଟ କରାଯାଇଛି ଯେ CPR ଯେପରିକି ବିଦ୍ୟୁତ୍ ଖୁଣ୍ଟ, ପୋଖରୀ, ରାସ୍ତା, ଏବଂ ଗ୍ରାମପଞ୍ଚାୟତ ଚାରଣଭୂମି, ସ୍ୱାସ୍ଥ୍ୟ ଏବଂ ସ୍କୁଲ ଖେଳ ପଡ଼ିଆ ଇତ୍ୟାଦି ଜମି ଅଧିଗ୍ରହଣ ଦ୍ୱାରା ପ୍ରଭାବିତ ହେବ ।

କ୍ଷତିପୂରଣ ଏବଂ ପୁନର୍ବାସ କ୍ଷାମ୍ଭା

ପ୍ରସ୍ତାବିତ ପ୍ରକଳ୍ପ ପାଇଁ ବ୍ୟକ୍ତିଗତ ଜମି ଆବଶ୍ୟକ । ବ୍ୟକ୍ତିଗତ ଜମି ଏହାର ବର୍ତ୍ତମାନର ମାଲିକଙ୍କଠାରୁ ଅଧିଗ୍ରହଣ କରିବାକୁ ପଡ଼ିବ । ଏହା ପ୍ରଭାବିତ ବ୍ୟକ୍ତି ଏବଂ ତାଙ୍କ ପରିବାର ପାଇଁ ଆର୍ଥିକ କ୍ଷତି ଏବଂ ସାମାଜିକ ବାଧା ସୃଷ୍ଟି କରିବ । ସରକାରଙ୍କ ଅଧିଗ୍ରହଣ ଅଧିକାର ସହିତ ଏହା ନିଶ୍ଚିତ କରିବା ଦାୟିତ୍ୱ ମଧ୍ୟ ରହିଛି ଯେ ପ୍ରକଳ୍ପ ପ୍ରଭାବିତ ପରିବାର ପ୍ରକଳ୍ପର ଖର୍ଚ୍ଚ ଅନୁଚିତ

ଅଂଶ ବହନ ନ କରେ ଯାହା ଅନ୍ୟମାନଙ୍କ ପାଇଁ ଲାଭ ଆଣିବ। ସରଳ ଭାଷାରେ, ଏହି ଦାୟିତ୍ୱ ହେବା ଉଚିତ ଯେ ପ୍ରଭାବିତ ବ୍ୟକ୍ତିଙ୍କ ଜୀବନଧାରଣାର ମାନ ପ୍ରକୃତ ଆରମ୍ଭ ହେବା ପୂର୍ବରୁ ଯେଉଁ ସ୍ତରରେ ଥିଲା ତାହାକୁ ପୁନଃସ୍ଥାପିତ କରିବ।

ନିର୍ମାଣ ଏବଂ କାର୍ଯ୍ୟକ୍ଷମ ପର୍ଯ୍ୟାୟରେ ପ୍ରକୃତ ପ୍ରତ୍ୟକ୍ଷ ଏବଂ ପରୋକ୍ଷ ପ୍ରଭାବ ପ୍ରଭାବିତ ବ୍ୟକ୍ତି, ପରିବାର, ପରିବାର, ସମ୍ପ୍ରଦାୟ ଏବଂ ଗୋଷ୍ଠୀ ଉପରେ ପଡ଼ିବ। ସବୁଠାରୁ ପ୍ରତ୍ୟକ୍ଷ ଏବଂ ତୁରନ୍ତ ପ୍ରଭାବ ପ୍ରକୃତ ନିର୍ମାଣ ସହିତ ଜଡ଼ିତ, ପୁଣ୍ୟତଃ ଭୂମି ଅଧିକାରୀ। ପ୍ରକୃତ ପ୍ରଭାବିତ ବ୍ୟକ୍ତି, ପରିବାର, ପରିବାର ଏବଂ ଗୋଷ୍ଠୀଗୁଡ଼ିକୁ କ୍ଷତିପୂରଣ ଏବଂ ସହାୟତା ମାଧ୍ୟମରେ ପ୍ରଶମନ ପ୍ରଦାନ କରାଯାଏ। ସରକାର ଦ୍ୱାରା ଗ୍ରହଣୀୟ ଏବଂ ପ୍ରକୃତ ଦ୍ୱାରା ଗ୍ରହଣୀୟ ନୀତିଗତ କାଞ୍ଚା ଆଧାରରେ ସେମାନେ କ୍ଷତିପୂରଣ ଏବଂ ସହାୟତା ପାଇବାରୁ ହକଦାର। ନୀତି ନିମ୍ନଲିଖିତ କାର୍ଯ୍ୟଗୁଡ଼ିକ ପାଇଁ ପ୍ରଶମନ ପ୍ରଦାନ କରେ: (i) ଜମି ଏବଂ ଘର ବିକ୍ରୟ କାର୍ଯ୍ୟକ୍ଷମ ସମେତ ସମ୍ପତ୍ତିର କ୍ଷତି; (ii) ଜୀବିକା ବିକ୍ରୟ ଆୟ ସୁଯୋଗର କ୍ଷତି; (iii) ଗୋଷ୍ଠୀଗୁଡ଼ିକ ଉପରେ ସାମୂହିକ ପ୍ରଭାବ, ଯେପରିକି ସମ୍ପ୍ରଦାୟ ସମ୍ପତ୍ତି, ସାଧାରଣ ସମ୍ପତ୍ତି ସମ୍ପଦର କ୍ଷତି, ଏବଂ ଅନ୍ୟାନ୍ୟ। ପ୍ରକୃତ ପ୍ରଭାବିତ ପରିବାର ଗୁଡ଼ିକର ସର୍ତ୍ତେ କରାଯାଇଛି ଏବଂ ପ୍ରକୃତ ତଦାରଖ ଏବଂ ମୂଲ୍ୟାଙ୍କନ ମୂଳ ସାମାଜିକ-ଅର୍ଥନୈତିକ ତଥ୍ୟ ସହିତ ଦୀର୍ଘକାଳୀନ ପ୍ରଭାବକୁ ଚଳନା କରିବ। ଗୋଷ୍ଠୀଗୁଡ଼ିକ ଉପରେ ସାମୂହିକ ପ୍ରଭାବ ପ୍ରତ୍ୟକ୍ଷ ଏବଂ ପରୋକ୍ଷ ପ୍ରଭାବକୁ ପ୍ରତିନିଧିତ୍ୱ କରେ ଏବଂ ପ୍ରଶମନ ଓଡ଼ିଶା ସରକାରଙ୍କ ନୀତି ଅନୁଯାୟୀ ହେବ।

ଜମି ଏବଂ ସଂଲଗ୍ନ ସମ୍ପତ୍ତିର କ୍ଷତି ପାଇଁ ଆର୍ଥିକ କ୍ଷତିପୂରଣ ସହିତ ନିୟନ୍ତ୍ରିତ ଦାବି କରାଯାଇଛି। କିନ୍ତୁ ପ୍ରକୃତ ପ୍ରଭାବିତ ପରିବାର ପାଇଁ ନିୟନ୍ତ୍ରିତ ସୃଷ୍ଟି କରିବା ପ୍ରକୃତ କର୍ତ୍ତୃପକ୍ଷଙ୍କ ପାଇଁ ଏକ ବଡ଼ ଚ୍ୟାଲେଞ୍ଜ ହୋଇପାରେ, ଯେଉଁମାନଙ୍କୁ ଉଚ୍ଚ ବୁଣାଳୀ ଚାକିରିର ଆବଶ୍ୟକତା ପଡ଼ିପାରେ ଯାହା ସମାଜର ଦୁର୍ବଳ ବର୍ଗ ପାଇଁ ଉପଯୁକ୍ତ ନୁହେଁ। ପ୍ରକୃତ ପ୍ରଭାବିତ ପରିବାର ପାଇଁ ନିୟନ୍ତ୍ରିତ ବିଗ୍ରହଗୁଡ଼ିକୁ ବିଚାର କରିବା ସମୟରେ, ପ୍ରକୃତ କର୍ତ୍ତୃପକ୍ଷ ଓଡ଼ିଶା ଆର ଆଣ୍ଡ ଆର ନୀତି, ୨୦୦୭ ର ପାରା ୮ ଅନୁସରଣ କରିବେ। ବିକଳପ ଜୀବିକା ସୃଷ୍ଟି କରିବା କ୍ଷେତ୍ରରେ, ପ୍ରକୃତ ପ୍ରବର୍ତ୍ତକ ଯୋଜନା ପ୍ରଭାବିତ ପରିବାରଗୁଡ଼ିକୁ ଜାତୀୟ ଦକ୍ଷତା ବିକାଶ ମିଶନ ସହିତ ଯୋଡ଼ିବାକୁ ଚେଷ୍ଟା କରିପାରିବ, ଯାହା ଭାରତ ସରକାରଙ୍କ ଏକ ପଦକ୍ଷେପ ଯାହା ଆଗାମୀ ଦିନ ବର୍ଷ ମଧ୍ୟରେ ଭାରତୀୟ ସୁବକମାନଙ୍କୁ ଦକ୍ଷ କରିବା ପାଇଁ ଯୋଜନା କରୁଛି। ଏହା ପ୍ରକୃତ ପ୍ରଭାବିତ ପରିବାର ମଧ୍ୟରେ ବେକାରୀ ଏବଂ ଜୀବିକା ହରାଇବାର ସମସ୍ୟା ସମାଧାନ କରିବାରେ ସାହାଯ୍ୟ କରିବ।

ମୁଖ୍ୟ ମାର୍ଗଦର୍ଶୀ ନୀତିଗୁଡ଼ିକ

ଉପରୋକ୍ତ ଦୃଷ୍ଟିରୁ, ଏହି ଅଧ୍ୟାୟରେ କ୍ଷତିପୂରଣ ଏବଂ ପରିଚାଳନା ଯୋଜନା ସମେତ ପ୍ରଶମନ ନୀତି ଏବଂ ସେମାନଙ୍କର କ୍ଷତିର ପ୍ରକାର ଏବଂ ମାତ୍ରା ଉପରେ ଆଧାର କରି ପ୍ରକୃତ ପ୍ରଭାବିତ ପରିବାର ମାନଙ୍କର ଅଧିକାର ବିଷୟରେ ଆଲୋଚନା କରାଯାଇଛି। ଭୂମି ଅଧିକାରୀ, ପୁନର୍ବାସ ଏବଂ ପୁନଃବସତି ଉପରେ ପ୍ରକୃତ ନୀତିର କିଛି ପ୍ରମୁଖ ନୀତି ନିମ୍ନରେ ସଂକ୍ଷିପ୍ତ କରାଯାଇଛି:

- (i) ଚିନୋଟି ବିକଳ ମଧ୍ୟରୁ ମନୋନୀତ ବିକଳ ପ୍ରକୃତ ମାର୍ଗ / ଡିଜାଇନ୍ ପ୍ରକୃତ ଅଞ୍ଚଳର ପ୍ରକୃତ ପ୍ରଭାବିତ ପରିବାର ଏବଂ ସମ୍ପ୍ରଦାୟ ଉପରେ ସବୁଠାରୁ କମ୍ ପ୍ରତିକୂଳ ପ୍ରଭାବ ପକାଇବ ବୋଲି ଜମି ଅଧିକାରୀ ଏବଂ ଅନୈକାକୃତ ପୁନଃବସତିକୁ ଏକାଠି ଦିଆଯାଇଛି।
- (ii) ଯେଉଁଠାରେ ପରିବାର ଏବଂ ସମ୍ପ୍ରଦାୟ ସେମାନଙ୍କର ସମ୍ପତ୍ତି ହରାଇଛନ୍ତି, ସେଠାରେ ସେମାନଙ୍କୁ ସମ୍ପୂର୍ଣ୍ଣ କ୍ଷତିପୂରଣ ଏବଂ ସହାୟତା ପ୍ରଦାନ କରାଯିବା ବ୍ୟତୀତ, ଯାହା ଦ୍ୱାରା ସେମାନେ ସେମାନଙ୍କର ପୂର୍ବ ଆର୍ଥିକ ଏବଂ ସାମାଜିକ ଅବସ୍ଥାକୁ ଉଦ୍ଧୃତ କରିପାରିବେ, କିମ୍ବା ଅତି କମରେ ପୁନରୁଦ୍ଧାର କରିପାରିବେ।
- (iii) ପିଏଫମାନଙ୍କୁ ସାମାଜିକ ବ୍ୟବସ୍ଥା ଅନୁଯାୟୀ କ୍ଷତିପୂରଣ ପ୍ରଦାନ କରାଯିବ, ଅର୍ଥାତ୍, ପ୍ରସ୍ତାବିତ ପ୍ରକୃତ କାର୍ଯ୍ୟକ୍ଷମ ଯୋଗୁଁ ଯେକୌଣସି ବ୍ୟକ୍ତି କିମ୍ବା ପରିବାର କିମ୍ବା ବ୍ୟବସାୟ ଯାହାର (କ) ଜୀବନଧାରଣାର ମାନ ପ୍ରତିକୂଳ ଭାବରେ ପ୍ରଭାବିତ ହେବ; (ଖ) କୌଣସି ଘର ଉପରେ ଅଧିକାର, ମାଲିକାନା କିମ୍ବା ସ୍ୱାର୍ଥ, ପରିସର, ବୃକ୍ଷ ଏବଂ ଚରାଭୂମି, ବାଣିଜ୍ୟିକ ସମ୍ପତ୍ତି, ଭଡାଟିଆ କିମ୍ବା ବାର୍ଷିକ କିମ୍ବା ବହୁବର୍ଷୀୟ ଫସଲ ଏବଂ ଗଛ କିମ୍ବା ଅନ୍ୟ କୌଣସି ସ୍ଥିର କିମ୍ବା ସ୍ଥାବର ସମ୍ପତ୍ତିରେ ଅଧିକାର, ଅସ୍ଥାୟୀ କିମ୍ବା ସ୍ଥାୟୀ ଭାବରେ ଅଧିକାରୀତ କିମ୍ବା ଅଧିକାରିତ ଯେକୌଣସି ଜମି; (ଗ) ଆୟ ଉପାର୍ଜନ ସୁଯୋଗ, ବ୍ୟବସାୟ, ବୃତ୍ତି, କାର୍ଯ୍ୟ କିମ୍ବା ବାସସ୍ଥାନ କିମ୍ବା ବାସସ୍ଥାନ ଅସ୍ଥାୟୀ କିମ୍ବା ସ୍ଥାୟୀ ଭାବରେ ପ୍ରତିକୂଳ ଭାବରେ ପ୍ରଭାବିତ ହୋଇଛି; କିମ୍ବା (ଘ) ସାମାଜିକ ଏବଂ ସାଂସ୍କୃତିକ କାର୍ଯ୍ୟକଳାପ ଏବଂ ସମ୍ପର୍କ ପ୍ରଭାବିତ ହୋଇଛି କିମ୍ବା ପୁନଃସ୍ଥାପନ ଯୋଜନା ପ୍ରକ୍ରିୟା ସମୟରେ ତିହୁତ କରାଯାଇପାରୁଥିବା ଅନ୍ୟ କୌଣସି କ୍ଷତି।
- (iv) ବାସସ୍ଥାନ ସ୍ଥିତି, ସାମାଜିକ କିମ୍ବା ଆର୍ଥିକ ମାନବଣ୍ଡ ଏବଂ ଉପରେ ବର୍ଣ୍ଣିତ ଉଦ୍ଦେଶ୍ୟ ବିରୁଦ୍ଧରେ ପାର୍ଥକ୍ୟ କରିପାରୁଥିବା ଯେକୌଣସି କାରଣ ନିର୍ଦ୍ଦେଶରେ ପ୍ରକୃତ ପ୍ରଭାବିତ ପରିବାର କ୍ଷତିପୂରଣ ଏବଂ ସହାୟତା ପାଇଁ

- ଯୋଗ୍ୟ ହେବ। ହରାଇଥିବା କିମ୍ପା ପ୍ରତିବନ୍ଧନ ଭାବରେ ପ୍ରଭାବିତ ବାସସ୍ଥାନ ସ୍ଥିତି ଏବଂ ସାମାଜିକ କିମ୍ପା ଆର୍ଥିକ ସ୍ଥିତିର ସମ୍ପୂର୍ଣ୍ଣ ଆଇନଗତ ଅଧିକାରର ଅଭାବ ପ୍ରକୃତ ପ୍ରଭାବିତ ପରିବାରକୁ ଏପରି କ୍ଷତିପୂରଣ, ପୁନର୍ବାସ କିମ୍ପା ପୁନଃସ୍ଥାପନ ପଦକ୍ଷେପର ଅଧିକାରରୁ ବାଧା ଦେବ ନାହିଁ।
- (v) ସର୍ବଶ୍ରେଷ୍ଠ ଜନଗଣନା ଏବଂ ହରାଇଥିବା ସମ୍ପତ୍ତିର ଚାଲିକା ଚାରିଖ ଅନୁଯାୟୀ ପ୍ରକୃତ ପ୍ରଭାବିତ ଅଞ୍ଚଳରେ ରହୁଥିବା, କାମ କରୁଥିବା, ବ୍ୟବସାୟ କରୁଥିବା ଏବଂ/ଅଥବା ଜମି ଚାଷ କରୁଥିବା ପ୍ରକୃତ ପ୍ରଭାବିତ ପରିବାର ସେମାନଙ୍କର ହରାଇଥିବା ସମ୍ପତ୍ତି (ଜମି ଏବଂ/ଅଥବା ଅଣ-ଜମି ସମ୍ପତ୍ତି) ପାଇଁ ସମାନୁପାତିକ କ୍ଷତିପୂରଣ ଏବଂ ଆୟ ଏବଂ ବ୍ୟବସାୟର ପୁନରୁଦ୍ଧାର ପାଇବା ପାଇଁ ହକଦାର, ଏବଂ ସେମାନଙ୍କୁ ପ୍ରକୃତ ପୂର୍ବ ଜୀବନଶୈଳୀ, ଆୟ-ଅର୍ଜନ କ୍ଷମତା ଏବଂ ଉତ୍ପାଦନ ସ୍ତରକୁ ଉନ୍ନତ କରିବା କିମ୍ପା ଅତି କମରେ ବଜାୟ ରଖିବାରେ ସହାୟତା କରିବା ପାଇଁ ପର୍ଯ୍ୟାପ୍ତ ପୁନର୍ବାସ ପଦକ୍ଷେପ ଗ୍ରହଣ କରାଯିବ।
- (vi) ଯେଉଁମାନେ ପ୍ରକୃତ ପ୍ରଭାବିତ ପରିବାର ସେମାନଙ୍କର ଭୌତିକ ସମ୍ପତ୍ତିର କେବଳ ଏକ ଅଂଶ ହରାଇବେ, ସେମାନଙ୍କ ପାଖରେ ଏପରି ଏକ ଅଂଶ ରହିବ ନାହିଁ ଯାହା ସେମାନଙ୍କର ବର୍ତ୍ତମାନର ଜୀବନଧାରଣା ମାନକୁ ବଜାୟ ରଖିବା ପାଇଁ ପର୍ଯ୍ୟାପ୍ତ ହେବ ନାହିଁ। ଉଦାହରଣ ସ୍ୱରୂପ, ଯେତେବେଳେ ୯୦ ପ୍ରତିଶତ ଜମି ଅଧିକାରୀ କରାଯାଏ, ସେତେବେଳେ ବଳକା ୧୦ ପ୍ରତିଶତ ଜମି ମାଲିକଙ୍କ ପାଇଁ ସମ୍ଭବ ନୁହେଁ। ତେଣୁ, ଜମି ଅଧିକାରୀ ପ୍ରକୃତ ସମୟରେ ଅବଶିଷ୍ଟ ଜମି ଏବଂ ଗଠନର ସର୍ବନିମ୍ନ ଆକାର ଅଧିକାରୀ ପାଇଁ ସମ୍ଭବ ହେବ।
- (vii) ଅସ୍ଥାୟୀ ଭାବରେ ପ୍ରଭାବିତ ଲୋକଙ୍କୁ ପ୍ରକୃତ ପ୍ରଭାବିତ ପରିବାର ଭାବରେ ବିବେଚନା କରାଯିବ ଏବଂ କ୍ଷତିପୂରଣ ଅସ୍ଥାୟୀ ଅଧିକାରୀ ସମସ୍ୟାର ସମାଧାନ କରିବ।
- (viii) ଭୂମି ଏବଂ/କିମ୍ପା ଭୂମି ବାହାରେ ଥିବା ସମ୍ପତ୍ତି ପାଇଁ ଦେୟ ୨୦୧୩ ଆଇନରେ ଥିବା ନୀତି ଉପରେ ଆଧାରିତ ହେବ। ପୁନର୍ବାସ ସହାୟତା କେବଳ ତୁରନ୍ତ କ୍ଷତି ପାଇଁ ନୁହେଁ, ବରଂ ପ୍ରକୃତ ପ୍ରଭାବିତ ପରିବାର ମାନଙ୍କର ଜୀବିକା ଏବଂ ଜୀବନଧାରଣାର ମାନ ପୁନରୁଦ୍ଧାର ପାଇଁ ଆବଶ୍ୟକ ପରିବର୍ତ୍ତନ ଅବଧି ପାଇଁ ମଧ୍ୟ ଗ୍ରହଣ କରାଯିବ। ଏହିପରି ସହାୟତା କ୍ଷଣସ୍ଥାୟୀ ଚାକିରି, ଜୀବିକା ନିର୍ବାହ ସହାୟତା, ଦରମା ରକ୍ଷଣାବେକ୍ଷଣ, କିମ୍ପା ସମାନ ବ୍ୟବସ୍ଥାର ରୂପ ନେଇପାରେ।
- (ix) ପିଏଏଫମାନେ ଘର କିମ୍ପା ବାସସ୍ଥାନ ସମ୍ପତ୍ତି ହରାଇଛନ୍ତି। ତେଣୁ, ପୁନର୍ବାସ ଯୋଜନାର ଆବଶ୍ୟକତା ପଡ଼ିପାରେ।
- (x) ସାମାଜିକ ପ୍ରଭାବ ପ୍ରଶମନ ଯୋଜନା ର ଅଂଶ ଭାବରେ, ଯେଉଁ ପ୍ରକଳ୍ପ ପ୍ରଭାବିତ ପରିବାର ମାନଙ୍କର ୧୦୦% ଜମି ହରାଇଛନ୍ତି କିମ୍ପା ସେହି BPL ପ୍ରକଳ୍ପ ପ୍ରଭାବିତ ପରିବାର କିମ୍ପା ମହିଳା ମୁଖ୍ୟ ପ୍ରକଳ୍ପ ପ୍ରଭାବିତ ପରିବାର କିମ୍ପା ଶାରୀରିକ ଭାବରେ ଅକ୍ଷମ ପ୍ରକଳ୍ପ ପ୍ରଭାବିତ ପରିବାର, ପ୍ରକଳ୍ପ ପ୍ରସ୍ତାବକ ଏପରି ପ୍ରକଳ୍ପ ପ୍ରଭାବିତ ପରିବାରର ଜଣେ ଯୋଗ୍ୟ ସଦସ୍ୟଙ୍କୁ ନିୟୁତ ପ୍ରଦାନ କରିପାରିବେ।
- (xi) ପ୍ରତିବନ୍ଧନ ପ୍ରଭାବକୁ ଦୂର କରିବା ପାଇଁ ପ୍ରଶମନ ବ୍ୟବସ୍ଥା ବିକାଶ ଏବଂ କାର୍ଯ୍ୟକାରୀ କରିବା ପ୍ରକ୍ରିୟାରେ ପ୍ରକଳ୍ପ ପ୍ରଭାବିତ ପରିବାର ଏବଂ ସେମାନଙ୍କର ସମ୍ପ୍ରଦାୟଗୁଡ଼ିକୁ ସାମିଲ ଏବଂ ପରାମର୍ଶ କରାଯିବ।
- (xii) ସାମାଜିକ ପ୍ରଭାବ ପ୍ରଶମନ ଯୋଜନା ପରିଚାଳନା ବ୍ୟବସ୍ଥାର ଏକ ଅଂଶ ଭାବରେ ଉପଯୁକ୍ତ ତଦାରଖ ଏବଂ ମୂଲ୍ୟାଙ୍କନ ଏବଂ ଅଭିଯୋଗ ସମାଧାନ ବ୍ୟବସ୍ଥା ସ୍ଥାପନ କରାଯିବା ଉଚିତ।

ସାମାଜିକତା ଏବଂ ଅନୁମାନ

ବର୍ତ୍ତମାନର ସାମାଜିକ ପ୍ରଭାବ ଅଧ୍ୟୟନରେ ନିମ୍ନଲିଖିତ ଧାରଣା ଏବଂ ସାମାଜିକତା ରହିଛି:

- a) ଅଧିକାରୀ କରିବାକୁ ପ୍ରସ୍ତାବିତ ଜମି ପାଇଁ କ୍ଷତିପୂରଣ ଗଣନା ସମ୍ପର୍କରେ, NCDS ଦ୍ୱାରା ଦିଆଯାଇଥିବା ଜମି ସୂଚୀ ଅନୁଯାୟୀ ପ୍ରତ୍ୟେକ ଜମି ପାଇଁ ଘର ଅଧିକାର ସର୍ତ୍ତରେ ଚାଲଟଲ୍ ଯାଅ ପରେ, ଅଧିକାର ମାଟ୍ରିକ୍ସ ପ୍ରସ୍ତୁତ କରାଯାଇଛି। ଯଦିଓ, ଅଧିକାରୀ ପ୍ରକଳ୍ପ ପ୍ରଭାବିତ ପରିବାର / ଚାଲଟଲ୍ ଧାରକ ସର୍ତ୍ତରେ ଅଂଶଗ୍ରହଣ କରିଥିଲେ, ଅଣ-ନିବାସୀମାନଙ୍କ କିଛି କ୍ଷେତ୍ରରେ, ସର୍ତ୍ତେ ଦଳ ମୋବାଇଲ୍ ଫୋନ୍ ମାଧ୍ୟମରେ ତଥ୍ୟ ସଂଗ୍ରହ କରିଥିଲେ। ସାମିତ କ୍ଷେତ୍ରରେ, ସମସ୍ତ ପ୍ରୟାସ ସତ୍ତ୍ୱେ ମାଲିକ / ଚାଲଟଲ୍ ଧାରକଙ୍କ ସହିତ ଯୋଗାଯୋଗ ହୋଇପାରିଲା ନାହିଁ ଏବଂ ସମ୍ପୂର୍ଣ୍ଣ ଗ୍ରାମଗୁଡ଼ିକର ପଡ଼ୋଶୀକଠାରୁ ତଥ୍ୟ ସଂଗ୍ରହ କରାଯାଇଥିଲା।
- b) ରିପୋର୍ଟରେ ଚିହ୍ନଟ ହୋଇଥିବା ଅନ୍ୟ ଏକ ସମସ୍ୟା ସୂଚାଇ ଦେଇଛି ଯେ ଅଧିକାରୀ ଅଞ୍ଚଳରେ ବହୁ ଦିନ ଧରି ମ୍ୟୁଚ୍ଚେସନ୍ କରାଯାଇନାହିଁ ଯାହା କ୍ଷତିପୂରଣ ସମୟରେ ସମସ୍ୟା ସୃଷ୍ଟି କରିବ। ତେଣୁ, ଜିଲ୍ଲା ରାଜସ୍ୱ କର୍ତ୍ତୃପକ୍ଷ ପ୍ରଭାବିତ ବ୍ୟକ୍ତିଙ୍କ ମ୍ୟୁଚ୍ଚେସନ୍ ଆବେଦନକୁ ପ୍ରାଥମିକତା ଭିତ୍ତିରେ ଗ୍ରହଣ କରିବା ଉଚିତ ଯାହା ଦ୍ୱାରା ସଠିକ୍ ପ୍ରକଳ୍ପ ପ୍ରଭାବିତ ପରିବାର କ୍ଷତିପୂରଣ ପାଇପାରିବେ। ଏହା ଲକ୍ଷ୍ୟ କରାଯାଇଛି ଯେ ଜମିର ଚାଲଟଲ୍ ଦୀର୍ଘ ସମୟ ଧରି

ଅପତେକ୍ ହୋଇନାହିଁ ଏବଂ ଦଳକୁ ରେକର୍ଡ କରିବାକୁ ପଡିବ ଯେ ବର୍ତ୍ତମାନର ମାଲିକ ମୂଳ ଟାଇଟଲ୍ ଧାରକଙ୍କଠାରୁ କିପରି ଜମି ପାଇଛନ୍ତି।

- c) ସରକାରୀ ଜମି କ୍ଷେତ୍ରରେ, ଜବରଦଖଲକାରୀମାନେ ସେମାନଙ୍କର ଦାବି ଜଣାଇବାକୁ ଆଗକୁ ଆସି ନଥିଲେ।
- d) କେନ୍ଦ୍ରିତ ଗୋଷ୍ଠୀ ଆଲୋଚନା ଏବଂ ହାଇସ ହୋଲ୍ ସର୍ଭେ ଅନୁଯାୟୀ, ପ୍ରକୃତ ପ୍ରଭାବିତ ପରିବାର ର କୌଣସି ସଦସ୍ୟଙ୍କୁ ବିସ୍ଥାପିତ କରାଯିବ ନାହିଁ।
- e) ଏହି ଗଣନାରେ ଜମିରେ ଗଛର ମୂଲ୍ୟକୁ କାରକ କରାଯାଇ ନାହିଁ। ଜିଲ୍ଲା ପ୍ରଶାସନ ଜଙ୍ଗଲ/ଉଦ୍ୟାନ ବିଭାଗ ସହିତ ପରାମର୍ଶ କରି ଅଧିଗ୍ରହଣ ହେବାକୁ ଥିବା ଜମିରେ ଗଛର ଗଣନା ଏବଂ ଉପଯୁକ୍ତ ମୂଲ୍ୟାଙ୍କନ କରିବା ଉଚିତ ଏବଂ କ୍ଷତିପୂରଣ ଗଣନାରେ ସୋଲାର୍ଟିୟମ୍ ଯୋଗ କରିବା ପୂର୍ବରୁ ତାହା କରିବା ଉଚିତ।

୮.୨ ସାର୍ବଜନୀନ ଉଦ୍ଦେଶ୍ୟର ମୂଲ୍ୟାଙ୍କନ

ବର୍ତ୍ତମାନର କ୍ଷେତ୍ରରେ ଭୂମି ଅଧିଗ୍ରହଣ ପ୍ରକୃତ ଉଦ୍ଦେଶ୍ୟରେ ଯାହା ପ୍ରତ୍ୟକ୍ଷ ଏବଂ ପରୋକ୍ଷ ଭାବରେ ସାଧାରଣ ଉଦ୍ଦେଶ୍ୟ ପାଇଁ ଅଟେ, କାରଣ ଏହି ପ୍ରକୃତ ଅଞ୍ଚଳର ସମସ୍ତ ଭିତ୍ତିଭୂମି ବିକାଶ କାର୍ଯ୍ୟକଳାପ ପାଇଁ ବ୍ୟବହୃତ ହୁଏ। ଭୂମି ଅଧିଗ୍ରହଣର ବର୍ତ୍ତମାନର ମାମଲାର ସାମଗ୍ରିକତାକୁ ବିଚାରକୁ ନେଇ, ସାମାଜିକ ପ୍ରଭାବ ଅଧ୍ୟୟନ ଏହି ବିଚାରିତ ନିଷ୍ପତ୍ତିରେ ପହଞ୍ଚେ ଯେ ପ୍ରକୃତ ପ୍ରତ୍ୟକ୍ଷ ଏବଂ ପରୋକ୍ଷ ଭାବରେ ଲୋକଙ୍କ ଦୁହେଁ ଲାଭ ପାଇଁ ଏବଂ ସାଧାରଣ ଉଦ୍ଦେଶ୍ୟ ପୂରଣ କରିବ।

୮.୩ କମ୍ ବିସ୍ଥାପିତ ବିକଳ ଏବଂ ଜମିର ସର୍ବନିମ୍ନ ଆବଶ୍ୟକତା

ମୂଳ ଦସ୍ତରୁ ବିସ୍ଥାପନ କେବଳ ଭୌତିକ ସ୍ଥାନାନ୍ତର ନୁହେଁ ବରଂ ସ୍ଥାନୀୟ ପରିବେଶ ଦ୍ୱାରା ପ୍ରଦାନ କରାଯାଉଥିବା ଜୀବନଧାରଣ ସମ୍ବଳରୁ ପ୍ରାୟ ଜୀବିକାର କ୍ଷତି ମଧ୍ୟ ବୁଝାଏ। ବିସ୍ଥାପନ ଯୋଗୁଁ ଲୋକମାନେ ଜଙ୍ଗଲ, ନଦୀ, କ୍ଷେତ ଏବଂ ଚରାଭୂମି ଭଳି ସାଧାରଣ ସମ୍ପତ୍ତି ହରାଇଥାନ୍ତି।

ବିସ୍ଥାପନ: ବ୍ୟକ୍ତିଙ୍କୁ ବଳପୂର୍ବକ ସ୍ଥାନାନ୍ତର କିମ୍ବା ସ୍ଥାନାନ୍ତର କିମ୍ବା ଶାରୀରିକ ବିସ୍ଥାପନ: ସ୍ଥାନାନ୍ତର, ଆବଶ୍ୟକ ଜମି ହରାଇବା, କିମ୍ବା ଆଶ୍ରୟ ହରାଇବା | ଆର୍ଥିକ ବିସ୍ଥାପନ: ଜମି, ସମ୍ପତ୍ତି କିମ୍ବା ସମ୍ପତ୍ତିର ପ୍ରବେଶ ହରାଇବା ଯାହା ଆୟ ଉତ୍ପାଦନ କିମ୍ବା ଜୀବିକାର ଅନ୍ୟାନ୍ୟ ଉପାୟ ହରାଇଥାଏ | ତେଣୁ ପ୍ରତ୍ୟେକ ଉନ୍ନତ ଉପକ୍ରମ ପାଇଁ ସର୍ବନିମ୍ନ ଜମି ଆବଶ୍ୟକତା ସମ୍ବନ୍ଧୀୟ।

୮.୪ ସାମାଜିକ ପ୍ରଭାବର ପ୍ରକୃତି ଏବଂ ତୀବ୍ରତା

ପ୍ରଭାବିତ ପ୍ରକୃତ ଅଞ୍ଚଳରେ ଏବଂ ଏହାର ଆଖପାଖରେ ରହୁଥିବା ଲୋକଙ୍କ ଜୀବନ ଏବଂ ଜୀବିକାକୁ ପ୍ରଭାବିତ କରିବାର ସମ୍ଭାବନା ଥିବା କାରକଗୁଡ଼ିକୁ ଚିହ୍ନଟ କରିବା ପାଇଁ ସାମାଜିକ ପ୍ରଭାବ ମୂଲ୍ୟାଙ୍କନ (ସାମାଜିକ ପ୍ରଭାବ) କରାଯାଏ। ଏହି ଅଧ୍ୟୟନର ନିଷ୍ପତ୍ତିର ଯତ୍ନ ସହିତ ବିଶ୍ଳେଷଣ ପ୍ରକୃତ ଅନେକ ସକାରାତ୍ମକ ଏବଂ ନକାରାତ୍ମକ କାରଣଗୁଡ଼ିକୁ ପ୍ରକାଶ କରିଛି।

ସାରଣୀ ୮.୧ ପ୍ରକୃତ ପ୍ରଭାବ

କ୍ରମିକ ସଂଖ୍ୟା	ପ୍ରଭାବ ସୂଚକ	ପ୍ରଭାବ
1.	ଭୂମି ଉପରେ ପ୍ରଭାବ	୧୧.୩୯୨ ଏକର ବ୍ୟକ୍ତିଗତ ଜମି ଅଧିଗ୍ରହଣ କରାଯିବ ଯାହା ପ୍ରଭାବିତ ଲୋକଙ୍କ ମାଲିକାନାରେ ଥିବା ମୋଟ ଜମିର ୦.୫୭%। ମୋଟାମୋଟି ଭାବରେ, ପ୍ରକୃତ ଯୋଗୁଁ ପ୍ରଭାବିତ ପରିବାରଗୁଡ଼ିକ ସେମାନଙ୍କର ୦.୦୬୮ ଏକର ଜମି ହରାଇବେ। ଏହା କେବଳ ଜୀବିକା ପାଇଁ ଜମି ଉପରେ ନିର୍ଭରଶୀଳ ଲୋକଙ୍କ ଉପରେ ଅଧିକ ପ୍ରଭାବ ପକାଇବାର ସମ୍ଭାବନା ରହିଛି।
2.	ଜମି କ୍ଷତିର ଆୟ ଉପରେ ପ୍ରଭାବ	ପ୍ରତି ପରିବାର ପାଇଁ ହାରାହାରି ମାତ୍ର ୦.୦୬୮ ଏକର ଜମି ନଷ୍ଟ ହେଉଛି। ସେମାନଙ୍କର ଆୟର ଉତ୍ପାଦନ କେବଳ ସେମାନଙ୍କର ଜମି ଅଧିଗ୍ରହଣ ହେଉଛି, ସେମାନଙ୍କର ଜୀବିକା ଅଧିକ ପ୍ରଭାବିତ ହେବ, କିନ୍ତୁ ସାମଗ୍ରିକ ଭାବରେ ୦.୦୬୮ ଏକର ଜମି ନଷ୍ଟ ହେବା ଯୋଗୁଁ ଆୟ ଏବଂ ଜୀବିକା ଉପରେ ପ୍ରଭାବ ସାମାନ୍ୟ ହେବାର ସମ୍ଭାବନା ରହିଛି।
3.	ଜୀବିକା ଉପରେ ପ୍ରଭାବ	ସେମାନଙ୍କ ଦୃଷ୍ଟି ଉପରେ ଜୀବିକାର ମୁଖ୍ୟ ଉପ ଭାବରେ ନିର୍ଭର କରନ୍ତି, ସେମାନଙ୍କ ପାଇଁ ଜମି କ୍ଷତି ସେମାନଙ୍କ ଜୀବିକା ଉପରେ ଗୁରୁତ୍ୱପୂର୍ଣ୍ଣ ପ୍ରଭାବ ପକାଇବ।

4.	ଖାଦ୍ୟ ସୁରକ୍ଷା ଉପରେ ପ୍ରଭାବ	ଜମି ହରାଇବା ଫଳରେ ପରିବାରର ଆୟ କିଛି ପରିମାଣରେ ହ୍ରାସ ପାଇପାରେ ଯାହା କିଛି ପରିମାଣରେ ଖାଦ୍ୟ ସୁରକ୍ଷା ସୃଷ୍ଟି କରିପାରେ। ଜମି ହରାଇଥିବା ପରିବାର କ୍ଷତିପୂରଣ ଟଙ୍କା ଏବଂ ପୁନର୍ବାସ ସହାୟତାକୁ ସେମାନଙ୍କର ଆୟ ବୃଦ୍ଧି ପାଇଁ ବ୍ୟବହାର କରିବା ଗୁରୁତ୍ୱପୂର୍ଣ୍ଣ, ଯାହା ଦ୍ୱାରା ସେମାନେ ଭବିଷ୍ୟତରେ ଖାଦ୍ୟ ସୁରକ୍ଷାର ସମ୍ପୂର୍ଣ୍ଣାନ୍ତ ନ ହୁଅନ୍ତି।
5.	ଦୁର୍ବଳ ଗୋଷ୍ଠୀ ଉପରେ ପ୍ରଭାବ	୭୫ଟି ପରିବାରକୁ ଦୁର୍ବଳ ପରିବାର ଭାବରେ ଚିହ୍ନଟ କରାଯାଇଛି ଯେଉଁଥିରେ ୬୬ଟି ପରିବାର ଅନୁସୂଚିତ ଜାତି, ୪ଟି ପରିବାର ଅନୁସୂଚିତ ଜନଜାତି, ୨ଟି ପରିବାର ଶାରୀରିକ ଅକ୍ଷମତା ଏବଂ ୩ଟି ମହିଳା ମୁଖ୍ୟ ପରିବାର ଅନ୍ତର୍ଭୁକ୍ତ। ତେଣୁ ଅଧିକାଂଶ ଜମି ହରାଇଥିବା ପରିବାର ଦୁର୍ବଳ ବର୍ଗର କାରଣ ସେମାନଙ୍କ ମଧ୍ୟରୁ ଅଧିକାଂଶ ଅନୁସୂଚିତ ଜାତିର।
6.	ବ୍ୟକ୍ତିଗତ ସମ୍ପତ୍ତି ଉପରେ ପ୍ରଭାବ	ପ୍ରସ୍ତାବିତ ପ୍ରକଳ୍ପ ଦ୍ୱାରା ଏପରି କୌଣସି ପୋଖରୀ ପ୍ରଭାବିତ ହେବ ନାହିଁ।
7.	ପରିବେଶ ଉପରେ ପ୍ରଭାବ	ଫଳ ନଥିବା ଏବଂ ଫଳ ଧାରଣ କରୁଥିବା ଗଛଗୁଡ଼ିକ ପ୍ରଭାବିତ ହେବାକୁ ଯାଉନାହିଁ।
8.	CPR ଉପରେ ପ୍ରଭାବ	ପ୍ରସ୍ତାବିତ ପ୍ରକଳ୍ପ ଦ୍ୱାରା CPR ପ୍ରଭାବିତ ହେବ।
9.	ଶବ୍ଦ ପ୍ରଦୂଷଣ	ପ୍ରକଳ୍ପର ଜିମ୍ମା ଏବଂ କାର୍ଯ୍ୟକ୍ଷମତା ଶବ୍ଦ ପ୍ରଦୂଷଣ କରିବ ନାହିଁ।
10.	ଦୁର୍ଘଟଣା ଏବଂ ଜୀବନହାନିର ଆଶଙ୍କା	ପ୍ରକଳ୍ପର ଜିମ୍ମା ଏବଂ ପରିଚାଳନା ସମୟରେ ପରିବହନ ଏବଂ ଯୋଗାଯୋଗ ଭଙ୍ଗ ହେବା ଫଳରେ ଦୁର୍ଘଟଣାର ଆଶଙ୍କା ବଢ଼ିବାର ସମ୍ଭାବନା ରହିଛି।
11.	ପାଣି ଜମି ରହିଥିବା ଅଞ୍ଚଳ	ପ୍ରକଳ୍ପ ଯୋଗୁଁ ଏହି ଅଞ୍ଚଳରେ ପାଣି ଜମିବାର କୌଣସି ସମସ୍ୟା ନାହିଁ।
12.	ସଂସ୍କୃତି ଉପରେ ପ୍ରଭାବ	ପ୍ରକଳ୍ପ ଯୋଗୁଁ ବାହାର ଲୋକଙ୍କ ପ୍ରବେଶ ସହିତ ସାଂସ୍କୃତିକ ପରିବେଶରେ କିଛି ପରିବର୍ତ୍ତନ ଆସିପାରେ। ତଥାପି, ଏହା ଉଲ୍ଲେଖନୀୟ ଯେ ନିକଟରେ ପ୍ରକଳ୍ପ ହେବା ପରଠାରୁ ଏହି ଅଞ୍ଚଳ ନିରନ୍ତର ଶିଳ୍ପାୟନ ଏବଂ ସହରୀକରଣ ହେଉଛି।

ଜମି ଅଧିକାରୀଙ୍କ ସାମାଜିକ-ଆର୍ଥିକ ପ୍ରଭାବ ମଧ୍ୟରେ ଜୀବିକା ନିର୍ବାହରେ ଅବନତି, ସାମିତ ସ୍ଥାନାନ୍ତର ଏବଂ ଦାୟିତ୍ୱ କ୍ଷତିପୂରଣ ପ୍ରଦାନରେ ବିଳମ୍ବ, ଆୟ ସ୍ତର ହ୍ରାସ ଏବଂ ସେବା ପାଇବାରେ କ୍ଷତି ଅନ୍ତର୍ଭୁକ୍ତ।

୮.୫ ହ୍ରାସକରଣ ପଦକ୍ଷେପର କାର୍ଯ୍ୟକ୍ଷମତା

ସାରଣୀ ୮.୨ ପ୍ରକଳ୍ପ ଯୋଗୁଁ ପ୍ରମୁଖ ପ୍ରଭାବ ଏବଂ ପ୍ରଶମନ ପାଇଁ ପ୍ରସ୍ତାବିତ ପଦକ୍ଷେପ

ପ୍ରଭାବଗୁଡ଼ିକ ମୂଲ୍ୟାଙ୍କିତ	ପ୍ରସ୍ତାବିତ ପ୍ରଶମନ ପଦକ୍ଷେପ
<p>ଜମି କ୍ଷତି:</p> <ul style="list-style-type: none"> ୪ଟି ପ୍ରଭାବିତ ପ୍ରକଳ୍ପ ଗ୍ରାମରେ ୧୧.୩୯୨ ଏକର ବ୍ୟକ୍ତିଗତ ଜମି। 	<ul style="list-style-type: none"> ଜମି ଅଧିକାରୀଙ୍କ ଆଇନ ୨୦୧୩, ORFCTLA ଆର ଆଣ୍ଡ ଆର ନିୟମ ୨୦୧୬ ଏବଂ ଅଧିକାର ଛାଡ଼ା ଅନୁଯାୟୀ କରାଯିବ ଏବଂ କ୍ଷତିପୂରଣ ମୁକ୍ତ ନିରାପେକ୍ଷ ଏବଂ କମ ସମୟ ମଧ୍ୟରେ ପ୍ରଦାନ କରାଯିବା ଉଚିତ।
<p>ଜୀବିକା/ଆୟ ଉପରେ ପ୍ରଭାବ:</p> <ul style="list-style-type: none"> ଜମି ହରାଇବା ଯୋଗୁଁ ୧୬୭ ପରିବାରର ଦୁର୍ଗ/ଜୀବିକା ପ୍ରଭାବିତ ହେବ। ପରିବାର ସିଧାସଳଖ ସେମାନଙ୍କର ଜମି ହରାଇବେ 	<ul style="list-style-type: none"> ଦକ୍ଷତା ଉନ୍ନତିକରଣ ମାଧ୍ୟମରେ ଅନ୍ୟାନ୍ୟ ଆତ୍ମନିୟୁକ୍ତି ସୁଯୋଗ ବ୍ୟବସ୍ଥା କରାଯାଇପାରିବ।

ସାମାଜିକ ପ୍ରଭାବ ପ୍ରଶମନ ଯୋଜନା କାର୍ଯ୍ୟାୟକ୍ରମ ପାଇଁ ସାଂସ୍ଥାନଟିକ ବ୍ୟବସ୍ଥା

ସାମାଜିକ ପ୍ରଭାବ ପ୍ରଶମନ ଯୋଜନା କାର୍ଯ୍ୟାୟକ୍ରମ ପାଇଁ ଅନୁଷ୍ଠାନ

ପ୍ରଭାବିତ ଗ୍ରାମ, CPR ଏବଂ ଭିଜିଭୁମି ବିକାଶ ଯୋଜନା ସମେତ ସାମାଜିକ ପ୍ରଭାବ ପ୍ରଶମନ ଯୋଜନା କାର୍ଯ୍ୟକାରୀ କରିବା ପାଇଁ ପ୍ରକଳ୍ପ ଚକ୍ରର ବିଭିନ୍ନ ପର୍ଯ୍ୟାୟରେ ବିଭିନ୍ନ ଅନୁଷ୍ଠାନର ସମ୍ମୁଖି ଆବଶ୍ୟକ। ଏହି ଅଧ୍ୟାୟ ସଫଳ କାର୍ଯ୍ୟାୟକ୍ରମ ପାଇଁ ବିଭିନ୍ନ ଅନୁଷ୍ଠାନର ଭୂମିକା ଏବଂ ଦାୟିତ୍ୱ ବିଷୟରେ ଆଲୋଚନା କରେ। ପ୍ରକଳ୍ପ ପାଇଁ ପ୍ରଭାବିତ ଜମି ଅଧିଗ୍ରହଣ ପାଇଁ ସାମାଜିକ ପ୍ରଭାବ ପ୍ରଶମନ ଯୋଜନା କାର୍ଯ୍ୟକାରୀ କରିବାର ଅଂଶ ହେବାକୁ ଥିବା ଅନୁଷ୍ଠାନଗୁଡ଼ିକ ନିମ୍ନଲିଖିତ ଭାବରେ ଅଟେ:

- ୧. ପ୍ରକଳ୍ପ ଯୁକ୍ତିତ୍ୱ ।
- ୨. ଜିଲ୍ଲା ପ୍ରଶାସନ, ଜିଲ୍ଲା କଲେକ୍ଟରଙ୍କ ମୁଖ୍ୟ ଭାବରେ।
- ୩. ସାମାଜିକ ପ୍ରଭାବ ପ୍ରଶମନ ଯୋଜନା କାର୍ଯ୍ୟାୟକ୍ରମ ଏବଂ ପରିଚାଳନା ଯୁକ୍ତିତ୍ୱ (SMU)।
- ୪. ସ୍ୱାଧୀନ ମୂଲ୍ୟାଙ୍କନ ସଂସ୍ଥା (IEA),
- ୫. କାର୍ଯ୍ୟାୟକ୍ରମ ସମର୍ଥନ ପରାମର୍ଶଦାତା
- ୬. ଜମି ଅଧିଗ୍ରହଣ ଅଭିଯୋଗ ସମାଧାନ କମିଟି (GRC)।

ସାରଣୀ ୮.୩ SIMP କାର୍ଯ୍ୟାୟକ୍ରମ ଯୁକ୍ତିତ୍ୱର ସଂଗଠନ ଗଠନ

କ୍ଷେତ୍ର	ଭୂମିକା ଏବଂ ଦାୟିତ୍ୱ
ପ୍ରୋଜେକ୍ଟ ଯୁକ୍ତିତ୍ୱ	<ol style="list-style-type: none"> 1. ସମସ୍ତ ସାମାଜିକ ପ୍ରଭାବ ପ୍ରଶମନ ଯୋଜନା ଏବଂ ବିକାଶ ଯୋଜନା କାର୍ଯ୍ୟାୟକ୍ରମ କାର୍ଯ୍ୟକଳାପର ସାମଗ୍ରିକ ଯୋଜନା ଏବଂ ତଦାରଖ; 2. ଆର୍ଥିକ ଏବଂ କାର୍ଯ୍ୟାୟକ୍ରମ ସମନ୍ୱୟ କାର୍ଯ୍ୟକଳାପ ପାଇଁ ପ୍ରଶାସନିକ ଅନୁମୋଦନର ପ୍ରୟୋଗ; 3. ଏହାର ଅଧିକାରୀଙ୍କ ଉପରେ ତଦାରଖ ଏବଂ ନିୟନ୍ତ୍ରଣ; 4. ଡେଣ୍ଡା ସରକାର, ଜିଲ୍ଲା ପ୍ରଶାସନ ଏବଂ ଅନ୍ୟାନ୍ୟ ସମ୍ମୁଖ ସଂସ୍ଥା ସହିତ ସମନ୍ୱୟ
ଜିଲ୍ଲା ପ୍ରଶାସନ ଯାହାର ମୁଖ୍ୟ ହେଉଛନ୍ତି ଜିଲ୍ଲା କଲେକ୍ଟର।	<ul style="list-style-type: none"> ❖ ଜମି ଅଧିଗ୍ରହଣ ଏବଂ କ୍ଷତିପୂରଣ ପ୍ରଦାନ ମାଗିଲା ❖ ଜମି ଅଧିଗ୍ରହଣରୁ ଉତ୍ପତ୍ତିଥିବା ଅଭିଯୋଗର ସମାଧାନ କରିବା ❖ ସରକାରୀ ଯୋଜନା ଏବଂ କାର୍ଯ୍ୟକ୍ରମ ସହିତ ସମନ୍ୱୟ ରଖି ବିକାଶ ଯୋଜନାର ସମନ୍ୱିତ କାର୍ଯ୍ୟାୟକ୍ରମ।
ସାମାଜିକ ପ୍ରଭାବ ପ୍ରଶମନ ଯୋଜନା କାର୍ଯ୍ୟାୟକ୍ରମ ଏବଂ ପରିଚାଳନା ଯୁକ୍ତିତ୍ୱ (ସଂସଂମୟ)	<ul style="list-style-type: none"> # ସହାୟକ କର୍ମଚାରୀଙ୍କ ସହିତ ଉପଯୁକ୍ତ ପଦାଧିକାରୀ ଏବଂ ମୁଖ୍ୟକୁ ରିପୋର୍ଟ କରିବେ ପ୍ରକଳ୍ପ ପ୍ରାଧିକରଣ; # ସେ ସାମାଜିକ ପ୍ରଭାବ ପ୍ରଶମନ ଯୋଜନା ଉପାଦାନଗୁଡ଼ିକର ଯୋଜନା, ତଦାରଖ ଏବଂ କାର୍ଯ୍ୟାୟକ୍ରମର ଦାୟିତ୍ୱରେ ରହିବେ; ଏବଂ ଏହି କ୍ଷେତ୍ରରେ କ୍ଷତିପୂରଣ ଦେଇ ଏବଂ CPR ପୁନରୁଦ୍ଧାର ଏବଂ ଭିଜିଭୁମି କାର୍ଯ୍ୟକଳାପ ଉପରେ ତଦାରଖ ଏବଂ ନିୟନ୍ତ୍ରଣ ରହିବେ।
ସାମାଜିକ ପ୍ରଭାବ ପ୍ରଶମନ ଯୋଜନା କାର୍ଯ୍ୟାୟକ୍ରମ ସମର୍ଥନ ପରାମର୍ଶଦାତା	<ul style="list-style-type: none"> # ଏନଜିଓ ସହାୟତାରେ ପ୍ରଭାବିତ ଜମି, ଘର, ସଂଲଗ୍ନ ଗଠନ, ପରିବାର, ବ୍ୟକ୍ତିକ ଚାଟାବେସ୍ତ୍ର ପ୍ରସ୍ତୁତ କରିବା। # କ୍ଷେତ୍ର ସର୍ତ୍ତେ ମାଧ୍ୟମରେ ଚାଟାବେସର ଯାତ୍ରା # ସଂଗୃହୀତ ତଥ୍ୟର ମନିଟରିଂ ସିଷ୍ଟମକୁ ଉନ୍ନତ କରିବା # SMU ଏବଂ NGOର ସାମାଜିକ ପ୍ରଭାବ ପ୍ରଶମନ ଯୋଜନା ଏବଂ ବିକାଶ ଯୋଜନା କାର୍ଯ୍ୟାୟକ୍ରମ କର୍ମଚାରୀଙ୍କ ସମତା ନିର୍ମାଣ। # ନିୟମିତ ଭାବରେ କାର୍ଯ୍ୟାୟକ୍ରମ କାର୍ଯ୍ୟକଳାପ ଏବଂ ଅନ୍ୟାନ୍ୟ ପ୍ରାଥମିକ କାର୍ଯ୍ୟକଳାପ ପ୍ରଦାନ କରିବେ।
ଜମି ଅଧିଗ୍ରହଣ ଅଭିଯୋଗ ସମାଧାନ ପ୍ରକ୍ରିୟା	<ul style="list-style-type: none"> # ଜମି ଅଧିଗ୍ରହଣରୁ ଉତ୍ପତ୍ତିଥିବା ସମସ୍ୟା ଉପରେ ପ୍ରଭାବିତ ବ୍ୟକ୍ତିମାନଙ୍କୁ ସହାୟତା ପ୍ରଦାନ କରିବା। # ପିଏଏଫଙ୍କ ଅଭିଯୋଗ ରେକର୍ଡ କରିବା, କମିଟି ଦ୍ୱାରା ସମାଧାନ କରିବାକୁ ଥିବା ଅଭିଯୋଗଗୁଡ଼ିକୁ ବର୍ଗୀକରଣ ଏବଂ ପ୍ରାଥମିକତା ଦେବା।

	# ଉପଯୁକ୍ତ ସମୟସୀମା ମଧ୍ୟରେ ପ୍ରକଳ୍ପ କର୍ତ୍ତୃପକ୍ଷ ଏବଂ ଜିଲ୍ଲା କଲେକ୍ଟରଙ୍କୁ ଗୁରୁତର ମାମଲା ବିଷୟରେ ଜଣାଇବା। # କ୍ଷତିଗ୍ରସ୍ତ ପ୍ରଶାସନକୁ ବିକାଶ ଏବଂ ସେମାନଙ୍କ ଅଭିଯୋଗର ନିଷ୍ପତ୍ତି ବିଷୟରେ ରିପୋର୍ଟ କରିବା।
ସ୍ୱାଧୀନ ମୂଲ୍ୟାଙ୍କନ	# ସାମାଜିକ ପ୍ରଭାବ ପ୍ରଶମନ ଯୋଜନା ରେ ଯୋଜନା କରାଯାଇଥିବା ବିଭିନ୍ନ ବ୍ୟବସ୍ଥା ଏବଂ କାର୍ଯ୍ୟକଳାପର କାର୍ଯ୍ୟକାରୀତା ମୂଲ୍ୟାଙ୍କନ କରନ୍ତୁ। # ଯୋଜନାରେ ଧାର୍ଯ୍ୟ ଲକ୍ଷ୍ୟ ବଜେଟ୍ ଏବଂ ଅବଧିକୁ ଦୃଷ୍ଟିରେ ରଖି ଯୋଜନା କାର୍ଯ୍ୟାବଳୟର ସମୀକ୍ଷା କରନ୍ତୁ।

ଏହା ଦୁଃଖୀୟ ଯେ ଏହି ପ୍ରକଳ୍ପ ଯୁକ୍ତିତ୍ୱ ପ୍ରକଳ୍ପର ମାଲିକ, କାର୍ଯ୍ୟକାରୀ ଏବଂ ପରିଚାଳନା କରିବେ ଏବଂ ପ୍ରକଳ୍ପ ଯୁକ୍ତିତ୍ୱ ଯାହାର ମୁଖ୍ୟଙ୍କ ସାମଗ୍ରିକ ନିୟନ୍ତ୍ରଣରେ ରହିବ ଏବଂ ସେ କ୍ଷେତ୍ର/ସ୍ଥାନୀୟ ଭିତ୍ତିଭୂମିର ବିକାଶ ସମେତ ସାମାଜିକ ପ୍ରଭାବ ପ୍ରଶମନ ଯୋଜନା କାର୍ଯ୍ୟକାରୀ ପାଇଁ ଦାୟୀ ରହିବେ। ଏହି ଯୁକ୍ତିତ୍ୱ ଜିଲ୍ଲା ପ୍ରଶାସନ, ଅନ୍ୟାନ୍ୟ ସମ୍ପୃକ୍ତ ସରକାରୀ ବିଭାଗ ଏବଂ ସାମାଜିକ ପ୍ରଭାବ ପ୍ରଶମନ ଯୋଜନା ର ଭୂମି ଅଧିଗ୍ରହଣ, ଯୋଜନା ଏବଂ କାର୍ଯ୍ୟାବଳୟ ପାଇଁ ସାମାଜିକ ପ୍ରଭାବ ପ୍ରଶମନ ଯୋଜନା ସହାୟତା ପରାମର୍ଶଦାତାଙ୍କ ସହିତ ସମନ୍ୱୟ ରକ୍ଷା କରିବା ପାଇଁ ଦାୟୀ ରହିବ, ଯେଉଁଥିରେ ଦୁର୍ବଳ ପ୍ରକଳ୍ପ ପ୍ରଭାବିତ ପରିବାର ପାଇଁ କ୍ଷତିପୂରଣ, ସହାୟତା, ବିକାଶ ଯୋଜନା ଏବଂ ଆୟ ପୁନରୁଦ୍ଧାର ଯୋଜନା ପ୍ରଦାନ ଅନ୍ତର୍ଭୁକ୍ତ ହେବ।

ଜିଲ୍ଲା ପ୍ରଶାସନ ମୁଖ୍ୟ ଭାବରେ ଜିଲ୍ଲା କଲେକ୍ଟର

୨୦୧୩ ଆଇନ ଏବଂ ୨୦୧୬ ନିୟମ ଅନୁଯାୟୀ, ଜିଲ୍ଲା ପ୍ରଶାସନ ପ୍ରକଳ୍ପ ପ୍ରଭାବିତ ପରିବାର ମାନଙ୍କୁ କ୍ଷତିପୂରଣ ପ୍ରଦାନ ସମେତ ଜମି ଅଧିଗ୍ରହଣ ପ୍ରକ୍ରିୟାରେ ଗୁରୁତ୍ୱପୂର୍ଣ୍ଣ ଭୂମିକା ଗ୍ରହଣ କରେ। ଜିଲ୍ଲା କଲେକ୍ଟର ଜମି ଅଧିଗ୍ରହଣ ଏବଂ କ୍ଷତିପୂରଣ ପ୍ରଦାନ ଏବଂ ସାମାଜିକ ପ୍ରଭାବ ପ୍ରଶମନ ଯୋଜନା କାର୍ଯ୍ୟାବଳୟର କାର୍ଯ୍ୟକଳାପରେ ସମନ୍ୱୟ ସ୍ଥାପନ କରିବେ। ଜମି ଅଧିଗ୍ରହଣ ସମ୍ପନ୍ନ ଅଭିଯୋଗଗୁଡ଼ିକ ମୁଖ୍ୟତଃ ଏଠାରେ ପ୍ରକ୍ରିୟାକରଣ ଏବଂ ସମାଧାନ କରାଯିବ।

ସାମାଜିକ ପ୍ରଭାବ ପ୍ରଶମନ ଯୋଜନା ପରିଚାଳନା ଯୁକ୍ତିତ୍ୱ (SMU):

ଏହି ପ୍ରକଳ୍ପରେ ସାମାଜିକ ପ୍ରଭାବ ପ୍ରଶମନ ଯୋଜନା ପରିଚାଳନା ଯୁକ୍ତିତ୍ୱ (SMU) ରହିବ ଯାହା ଜମି ଅଧିଗ୍ରହଣ ଏବଂ ଅନ୍ୟାନ୍ୟ କାର୍ଯ୍ୟକଳାପ ଦେଖାଦେବ। SMU ନିର୍ଦ୍ଧିତ କରିବ ଯେ ସମସ୍ତ ଜମି ଅଧିଗ୍ରହଣ ପ୍ରକଳ୍ପ ଓଡ଼ିଶା ସରକାରଙ୍କ ପ୍ରଚଳିତ ଆଇନ ନୀତି / ନିର୍ଦ୍ଦେଶାବଳୀ ଅନୁଯାୟୀ ପରିଚାଳନା କରାଯିବ। ଏହା ମଧ୍ୟ ନିର୍ଦ୍ଧିତ କରିବ ଯେ ଜମି ଅଧିଗ୍ରହଣରେ ସମସ୍ତ ପ୍ରକ୍ରିୟାଗତ ଏବଂ ଆଇନଗତ ଆବଶ୍ୟକତା ପୂରଣ ହୋଇଛି।

ଅଭିଯୋଗ ସମାଧାନ କମିଟି (GRC) ଜମି ଅଧିଗ୍ରହଣ ଏବଂ କ୍ଷତିପୂରଣ ପ୍ରକଳ୍ପରେ ପ୍ରକଳ୍ପ ପ୍ରଭାବିତ ପରିବାର ମାନଙ୍କର ପ୍ରଶ୍ନ ଏବଂ ଅଭିଯୋଗର ସମାଧାନ କରିବାରେ ସହାୟତା କରିବା ପାଇଁ ଦକ୍ଷ ଅଭିଯୋଗ ସମାଧାନ ବ୍ୟବସ୍ଥା ସ୍ଥାପନ କରାଯିବ। ଆବଶ୍ୟକ। ପ୍ରକଳ୍ପ ପ୍ରଭାବିତ ପରିବାର ମାନଙ୍କର ଅଭିଯୋଗ ପ୍ରଥମେ କ୍ଷେତ୍ର ସ୍ତରୀୟ ଦୃଷ୍ଟିକୁ ଅଣାଯିବ ଏବଂ ଯଦି ଅଭିଯୋଗର ସମାଧାନ ନହୁଏ, ତେବେ ଏହାକୁ ଅଭିଯୋଗ ସମାଧାନ କମିଟି (GRC) ନିକଟକୁ ଅଣାଯିବ। ପ୍ରଭାବିତ GRC ର ଗଠନରେ ପ୍ରକଳ୍ପ ପ୍ରଭାବିତ ପରିବାର ମାନଙ୍କର ପ୍ରତିନିଧି, ମହିଳା ପ୍ରତିନିଧି, ପ୍ରକଳ୍ପ, SMU, ଗ୍ରାମ ପଞ୍ଚାୟତ ଏବଂ NGO ର ପ୍ରତିନିଧି ଏବଂ ଭୂମି ଅଧିଗ୍ରହଣ ଅଧିକାରୀ (LAO) ରହିବେ। GRC ର ମୁଖ୍ୟ ଦାୟିତ୍ୱ ହେଉଛି: (i) ଜମି / ସମ୍ପତ୍ତି ଅଧିଗ୍ରହଣରୁ ଉତ୍ପତ୍ତିିତ ସମସ୍ୟା ଉପରେ ପ୍ରକଳ୍ପ ପ୍ରଭାବିତ ପରିବାର ଗୁଡ଼ିକୁ ସହାୟତା ପ୍ରଦାନ କରିବା; (ii) ପ୍ରକଳ୍ପ ପ୍ରଭାବିତ ପରିବାର ମାନଙ୍କର ଅଭିଯୋଗ ରେକର୍ଡ କରିବା, ଅଭିଯୋଗକୁ ବର୍ଗୀକରଣ ଏବଂ ପ୍ରାଥମିକତା ଦେବା ଏବଂ ସେଗୁଡ଼ିକର ସମାଧାନ କରିବା; (iii) ଗୁରୁତର ମାମଲା ବିଷୟରେ SMU କୁ ତୁରନ୍ତ ଅବଗତ କରିବା; ଏବଂ (iv) GRC ର ନିଷ୍ପତ୍ତି ଏବଂ ସେମାନଙ୍କ ଅଭିଯୋଗ ସମ୍ପର୍କରେ ବିକାଶ ବିଷୟରେ ପ୍ରକଳ୍ପ ପ୍ରଭାବିତ ପରିବାର ଗୁଡ଼ିକୁ ରିପୋର୍ଟ କରିବା। ଆଇନ ଅବାଲତ ଅଧୀନରେ ମାଲିକାନା ଅଧିକାର ସମ୍ପର୍କିତ ବିବାଦ ବ୍ୟତୀତ, GRC ସମସ୍ତ କ୍ଷତିପୂରଣ, ପ୍ରତିସ୍ଥାପନ ଖର୍ଚ୍ଚ ଏବଂ ଅନ୍ୟାନ୍ୟ ସହାୟତା ସହିତ ଜଡ଼ିତ ଅଭିଯୋଗଗୁଡ଼ିକର ସମୀକ୍ଷା କରିବ। GRC ପ୍ରତି ମାସରେ ବୈଠକ କରିବ (ଯଦି ଅଭିଯୋଗଗୁଡ଼ିକ କମିଟି ପାଖକୁ ଆଣାଯାଏ), ପ୍ରତ୍ୟେକ ଅଭିଯୋଗର ମୂଲ୍ୟ ନିର୍ଣ୍ଣୟ କରିବ,

ସାରଣୀ ୮.୪-ସାମାଜିକ ପ୍ରଭାବ ପ୍ରଣମନ ଯୋଜନା ପ୍ରଗତି ନିରୀକ୍ଷଣ ପାଇଁ ସୂଚକ

ଶାରୀରିକ	ଅଧିଗ୍ରହଣ ହୋଇଥିବା ଜମିର ପରିମାଣ ପ୍ରଭାବିତ ପରିବାର ସଂଖ୍ୟା ସହାୟତା/ କ୍ଷତିପୂରଣ ପାଇଥିବା ପ୍ରକଳ୍ପ ପ୍ରଭାବିତ ପରିବାର ସଂଖ୍ୟା କ୍ଷତିପୂରଣ ଦେଇଥିବା ଭୂମି ବ୍ୟବହାରକାରୀଙ୍କ ସଂଖ୍ୟା
ଆର୍ଥିକ	ଜମି ପାଇଁ ଦିଆଯାଇଥିବା କ୍ଷତିପୂରଣ ପରିମାଣ
ସାମାଜିକ	ପ୍ରକଳ୍ପ ପ୍ରଭାବିତ ପରିବାର ମାନଙ୍କର ସେମାନଙ୍କର ଅଧିକାର ବିଷୟରେ ଜ୍ଞାନ
ଅର୍ଥନୈତିକ	ହକଦାର ପରିବାରକୁ ପ୍ରଦାନ କରାଯାଇଥିବା ଚାକର ସଂଖ୍ୟା କ୍ଷତିପୂରଣର ବ୍ୟବହାର
ଅଭିଯୋଗ	ସମ୍ପ୍ରଦାୟ ସ୍ତରୀୟ ବୈଠକ ସଂଖ୍ୟା ଅଭିଯୋଗ ସମାଧାନ ବୈଠକ ଅନୁଷ୍ଠିତ ସଂଖ୍ୟା ପିଏଫ୍‌ଙ୍କ କର୍ତ୍ତୃପକ୍ଷଙ୍କ ଦ୍ୱାରା ପଠାଯାଇଥିବା ଅଭିଯୋଗ ମାମଲା ସଂଖ୍ୟା ସମ୍ପୂର୍ଣ୍ଣ କର୍ତ୍ତୃପକ୍ଷଙ୍କ ଦ୍ୱାରା ପଠାଯାଇଥିବା ଏବଂ ସମାଧାନ କରାଯାଇଥିବା ଅଭିଯୋଗର ସଂଖ୍ୟା ଜମି ଅଧିଗ୍ରହଣ ମାମଲାଗୁଡ଼ିକ କୋର୍ଟକୁ ପଠାଯାଇଛି, ବିଚାରାଧୀନ ଏବଂ ସମାଧାନ ହୋଇଛି

ଏବଂ ଅଭିଯୋଗ ପାଇବାର ଏକ ମାସ ମଧ୍ୟରେ ଅଭିଯୋଗର ସମାଧାନ କରନ୍ତୁ। ଅଭିଯୋଗର ଯୋଗାଯୋଗ ବିବରଣୀ, ଅଭିଯୋଗର ଚାରିଖ, ଅଭିଯୋଗର ପ୍ରକୃତି, ନିଆଯାଇଥିବା ସଂଶୋଧନମୂଳକ ପଦକ୍ଷେପ ଏବଂ ଏଗୁଡ଼ିକ କାର୍ଯ୍ୟକାରୀ ହେବାର ଚାରିଖ ଏବଂ ତୃପ୍ତ ଫଳାଫଳ ଉଲ୍ଲେଖ କରି ପ୍ରାୟ ସମସ୍ତ ଅଭିଯୋଗର ରେକର୍ଡ ରଖାଯିବ।

ପର୍ଯ୍ୟବେକ୍ଷଣ ଏବଂ ମୂଲ୍ୟାଙ୍କନ

ସାମାଜିକ ପ୍ରଭାବ ପ୍ରଣମନ ଯୋଜନା କାର୍ଯ୍ୟାୟକ୍ରମର ତଦାରଖ ଏବଂ ମୂଲ୍ୟାଙ୍କନ ସାମାଜିକ ପ୍ରଭାବ ପ୍ରଣମନ ଯୋଜନା କାର୍ଯ୍ୟାୟକ୍ରମର ତଦାରଖ ଏବଂ ମୂଲ୍ୟାଙ୍କନ ଆବଶ୍ୟକ କାରଣ କାର୍ଯ୍ୟକଳାପଗୁଡ଼ିକୁ ଅନେକ ଏଜେଣ୍ଡା ଦ୍ୱାରା ସମୟସୀମା ମଧ୍ୟରେ କାର୍ଯ୍ୟକାରୀ କରିବାକୁ ପଡ଼ିଥାଏ। କାର୍ଯ୍ୟଗୁଡ଼ିକ ସୂଚା ଅନୁଯାୟୀ ଅଗ୍ରଗତି କରୁଛି କି ନାହିଁ ତାହା ନିରୀକ୍ଷଣ କରିବା ପାଇଁ ସମୟକାଳୀନ ଯାଞ୍ଚ କରିବା ଆବଶ୍ୟକ। ମୂଲ୍ୟାଙ୍କନ ହେଉଛି ସାମାଜିକ ପ୍ରଭାବ ପ୍ରଣମନ ଯୋଜନା ର କାର୍ଯ୍ୟକ୍ଷମତା ମୂଲ୍ୟାଙ୍କନ କରିବା। ଏହି ଉଦ୍ଦେଶ୍ୟରେ, ପ୍ରକଳ୍ପ କର୍ତ୍ତୃପକ୍ଷଙ୍କୁ ମତାମତ ପ୍ରଦାନ କରିବା ପାଇଁ ଏକ ତଦାରଖ ଏବଂ ମୂଲ୍ୟାଙ୍କନ କାର୍ଯ୍ୟକ୍ରମ ବିକଶିତ କରିବା ଆବଶ୍ୟକ। ସାମାଜିକ ପ୍ରଭାବ ପ୍ରଣମନ ଯୋଜନା ର ତଦାରଖ ଏବଂ ମୂଲ୍ୟାଙ୍କନ ଉଦ୍ଦେଶ୍ୟ, ରଣନୀତି ଏବଂ ପଦ୍ଧତିର ସଫଳତା ଉପରେ ପ୍ରତିଫଳିତ କରିବା ଏବଂ ସାମାଜିକ ପ୍ରଭାବ ପ୍ରଣମନ ଯୋଜନା କାର୍ଯ୍ୟକଳାପ କାର୍ଯ୍ୟାୟକ୍ରମରେ ଦକ୍ଷତା ଏବଂ ପ୍ରଭାବ, ସେମାନଙ୍କର ପ୍ରଭାବ ଏବଂ ସ୍ଥାୟୀ ମୂଲ୍ୟାଙ୍କନ କରିବାର ସୁଯୋଗ ଦିଏ। ତଦାରଖ ପ୍ରକଳ୍ପ ପ୍ରଭାବିତ ଦୁର୍ବଳ ପରିବାର ଏବଂ ଅନୁସୂଚିତ ଜାତି, ଅନୁସୂଚିତ ଜନଜାତି, BPL ପରିବାର, ମହିଳା ମୁଖ୍ୟ ପରିବାର, ବିଧବା, ବୃଦ୍ଧା ଏବଂ ଅକ୍ଷମଙ୍କ ଭଳି ଗୋଷ୍ଠୀଗୁଡ଼ିକ ପ୍ରତି ବିଶେଷ ଧ୍ୟାନ ଦେବ। ସାମାଜିକ ପ୍ରଭାବ ପ୍ରଣମନ ଯୋଜନା ଯୋଜନା କାର୍ଯ୍ୟାୟକ୍ରମର ମଧ୍ୟବର୍ତ୍ତୀ ଏବଂ ଶେଷ ଅବଧି ମୂଲ୍ୟାଙ୍କନ ପାଇଁ ତୃତୀୟ ପକ୍ଷ ମାଧ୍ୟମରେ ଏକ ସ୍ୱାଧୀନ ମୂଲ୍ୟାଙ୍କନ ମଧ୍ୟ ଆବଶ୍ୟକ।

ଆଭ୍ୟନ୍ତରୀଣ ମନିଟରିଂ

ସାମାଜିକ ପ୍ରଭାବ ପ୍ରଣମନ ଯୋଜନା କାର୍ଯ୍ୟାୟକ୍ରମ ପାଇଁ ଆଭ୍ୟନ୍ତରୀଣ ତଦାରଖ ପ୍ରକଳ୍ପ କର୍ତ୍ତୃପକ୍ଷଙ୍କ ଦ୍ୱାରା କରାଯିବ ଯେଉଁଠାରେ ମୁଖ୍ୟ ଉଦ୍ଦେଶ୍ୟ ହେବ ସାମାଜିକ ପ୍ରଭାବ ପ୍ରଣମନ ଯୋଜନା ସୂଚା ଅନୁଯାୟୀ ପ୍ରଗତି ରିପୋର୍ଟ କରିବା; ପ୍ରଭାବିତ ପରିବାରମାନଙ୍କୁ ସମ୍ମତ ଅଧିକାର ସମ୍ପୂର୍ଣ୍ଣ ଭାବରେ ପ୍ରଦାନ କରାଯାଇଛି କି ନାହିଁ ଯାଞ୍ଚ କରିବା; ସାମାଜିକ ପ୍ରଭାବ ପ୍ରଣମନ ଯୋଜନା କାର୍ଯ୍ୟାୟକ୍ରମରୁ ସୃଷ୍ଟ ଯୋଗାଯୋଗ ସମସ୍ୟା, ସମସ୍ୟା କିମ୍ବା କଷ୍ଟକୁ ଚିହ୍ନଟ କରିବା ଏବଂ ସଂଶୋଧନମୂଳକ ପଦକ୍ଷେପ ନେବା; ଅଭିଯୋଗ ପ୍ରଣାଳୀର ପ୍ରଭାବଶାଳୀତା ତଦାରଖ କରିବା ଏବଂ ପ୍ରକଳ୍ପ ପ୍ରଭାବିତ ପରିବାରର ସନ୍ତୋଷ ମାପିବା। ସାମାଜିକ ପ୍ରଭାବ ପ୍ରଣମନ ଯୋଜନା ରେ ପରିଭାଷିତ କାର୍ଯ୍ୟର ସୂଚା ଅନୁଯାୟୀ ପ୍ରଗତି ମାପିବା ଉପରେ ଆଭ୍ୟନ୍ତରୀଣ ତଦାରଖ ଧ୍ୟାନ ଦିଆଯିବ। ପ୍ରକଳ୍ପ କର୍ତ୍ତୃପକ୍ଷଙ୍କ ଦ୍ୱାରା ଗ୍ରହଣ କରାଯିବାକୁ ଥିବା କାର୍ଯ୍ୟକଳାପରେ ଭୂମି ଅଧିଗ୍ରହଣ ଦଳ, ନିର୍ମାଣ ସଂସ୍ଥା ଏବଂ ପ୍ରକଳ୍ପ ପ୍ରଭାବିତ ସମ୍ପ୍ରଦାୟ ସହିତ ଯୋଗାଯୋଗ ଅନ୍ତର୍ଭୁକ୍ତ ହେବ ଯାହା ଦ୍ୱାରା ପ୍ରଗତି ସମୀକ୍ଷା ଏବଂ ରିପୋର୍ଟ

କରାଯାଇପାରିବ; ସାମାଜିକ ପ୍ରଭାବ ପ୍ରଶମନ ଯୋଜନା ଅନୁଯାୟୀ ଅଧିକାର ବିରୁଦ୍ଧରେ ଭୂମି ଅଧିଗ୍ରହଣ କ୍ଷତିପୂରଣ ପ୍ରଦାନର ଯାଚ; ଆୟ ଏବଂ ଜୀବନଧାରଣ ମାନ ପ୍ରକଳ୍ପ ପ୍ରଭାବିତ ପରିବାରର ପୁନଃସ୍ଥାପିତ କରିବା ପାଇଁ ସମ୍ମତ ପଦକ୍ଷେପଗୁଡ଼ିକର କାର୍ଯ୍ୟାବ୍ଧାନର ଯାଚ; ପୁନଃସ୍ଥାପନ ପ୍ରକ୍ରିୟାରୁ ସ୍ୱଳ୍ପ ଯେକୌଣସି ସମସ୍ୟା, ସମସ୍ୟା ବିମ୍ବ କଷ୍ଟର ଚିହ୍ନଟ; ପୁନଃସ୍ଥାପନ ଫଳାଫଳ ସହିତ ପ୍ରକଳ୍ପ ପ୍ରଭାବିତ ପରିବାର ଏବଂ ଲୋକଙ୍କ ସନ୍ତୋଷର ମୂଲ୍ୟାଙ୍କନ; ଏବଂ ଉପଯୁକ୍ତ ସଂଶୋଧନମୂଳକ କାର୍ଯ୍ୟ ଅନୁସରଣ କରିବା ପାଇଁ ପ୍ରକଳ୍ପ ପ୍ରଭାବିତ ପରିବାରର ଅଭିଯୋଗର ସମାଧାନ। ତଦାରଖ ଏକ ନିରନ୍ତର ପ୍ରକ୍ରିୟା ଏବଂ ପ୍ରଭାବିତ ପୂର୍ବକଗୁଡ଼ିକ ନିମ୍ନଲିଖିତ ଭାବରେ ଅଟେ: -

ସ୍ୱାଧୀନ ମୂଲ୍ୟାଙ୍କନ - ପ୍ରକଳ୍ପ ଦ୍ୱାରା ନିମ୍ନଲିଖିତ କାର୍ଯ୍ୟ ହାସଲ କରିବା ପାଇଁ ମୂଲ୍ୟାଙ୍କନ ପାଇଁ ଏକ ସ୍ୱାଧୀନ ମୂଲ୍ୟାଙ୍କନ ସଂସ୍ଥାକୁ ନିଯୁକ୍ତି ଦିଆଯାଇପାରେ: (କ) କ୍ଷତିପୂରଣ ଉଦ୍ଦେଶ୍ୟ ପୂରଣ ହୋଇଛି କି ନାହିଁ ତାହା ମୂଲ୍ୟାଙ୍କନ କରନ୍ତୁ; (ଖ) ସାମାଜିକ ପ୍ରଭାବ ପ୍ରଶମନ ଯୋଜନା କାର୍ଯ୍ୟାବ୍ଧାନର ଦକ୍ଷତା, ପ୍ରଭାବ, ପ୍ରଭାବ ଏବଂ ସ୍ୱାଧୀନ ମୂଲ୍ୟାଙ୍କନ କରନ୍ତୁ; (ଗ) ଜୀବନଧାରଣ ମାନର ତୁଳନା ଉପଲବ୍ଧ ମୂଳ ସୂଚନା ସହିତ ସମ୍ପର୍କିତ ହେବ। ସାମାଜିକ ପ୍ରଭାବ ପ୍ରଶମନ ଯୋଜନା ର ଦାହ୍ୟ ମୂଲ୍ୟାଙ୍କନରେ ସୂଚକ ପାଇଁ ନିମ୍ନଲିଖିତ ବିଷୟଗୁଡ଼ିକୁ ଆଧାର ଭାବରେ ବିବେଚନା କରାଯିବା ଉଚିତ।

ଯଦିଓ ପ୍ରକଳ୍ପର ପ୍ରକଳ୍ପ ପ୍ରଭାବିତ ପରିବାର ଉପରେ କିଛି ପ୍ରତିକୂଳ ପ୍ରଭାବ ପଡ଼ିଛି; ଆଶା କରୁଛି ପ୍ରକଳ୍ପ କର୍ତ୍ତୃପକ୍ଷ ପ୍ରଭାବିତ ପରିବାର ଏବଂ ସେମାନଙ୍କ ସମ୍ପ୍ରଦାୟ ଉପରେ ନକାରାତ୍ମକ ପ୍ରଭାବକୁ କମ କରିବା ପାଇଁ ଉପଯୁକ୍ତ ପଦକ୍ଷେପ ନେବେ। ତେଣୁ, ଆଇନରେ ଉଲ୍ଲେଖ କରାଯାଇଥିବା ସରକାରୀ ଔପଚାରିକତା ସମାପ୍ତ ହେବା ମାତ୍ରେ କାର୍ଯ୍ୟ ଆରମ୍ଭ ହେବା ଉଚିତ। ନିମ୍ନରେ ଥିବା ସାରଣୀରେ କିଛି ପ୍ରଭାବ ଏବଂ ସେଗୁଡ଼ିକର ପ୍ରଶମନ ଉପରେ ଆଲୋଚନା କରାଯାଇଛି କିନ୍ତୁ ନିମ୍ନଲିଖିତ ଅନୁଲେଖରେ ସାମାଜିକ ପ୍ରଭାବ ପ୍ରଶମନ ଯୋଜନା ଏବଂ ବିକାଶ ଯୋଜନା କାର୍ଯ୍ୟାବ୍ଧାନ ପାଇଁ ପ୍ରଭାବିତ ବ୍ୟୟବରାଦ ଏବଂ ସେଗୁଡ଼ିକ ପାଇଁ ସାଂଗଠନିକ ଯତ୍ନପାତ୍ର ପ୍ରଦାନ କରାଯାଇଛି।

ସାରଣୀ ୮.୫: ମୂଲ୍ୟାଙ୍କନ ପାରାମିତରଗୁଡ଼ିକ

ଉଦ୍ଦେଶ୍ୟ	ବିପଦ	ଫଳାଫଳ
1. ପ୍ରକଳ୍ପ ଦ୍ୱାରା ପ୍ରଭାବିତ ବ୍ୟକ୍ତିମାନଙ୍କ ଉପରେ ନକାରାତ୍ମକ ପ୍ରଭାବକୁ ହ୍ରାସ କରାଯିବ।	1. ସାମାଜିକ ପ୍ରଭାବ ପ୍ରଶମନ ଯୋଜନା ଏବଂ ବିକାଶ ଯୋଜନା କାର୍ଯ୍ୟକାରୀ ହେବ।	<ul style="list-style-type: none"> ✦ ଜମି ମାଲିକଙ୍କର ସହୃଦ୍ଧିକ୍ଷତିପୂରଣ ଏବଂ ସହାୟତା ପ୍ରଦାନ କରାଯାଇଛି ✦ କ୍ଷତିପୂରଣ ବ୍ୟବହାରର ପ୍ରକାର ଏବଂ ଜମି ମାଲିକଙ୍କ ସହାୟତା ✦ ଗଠନ ମାଲିକଙ୍କ ସହୃଦ୍ଧି କ୍ଷତିପୂରଣ ଏବଂ ସହାୟତା
2. ପ୍ରକଳ୍ପରେ ସମ୍ପୂର୍ଣ୍ଣ ହରାଇଥିବା ବ୍ୟକ୍ତି ଏବଂ ପରିବାରକୁ ଆଇନ ଏବଂ ନିୟମ ଅନୁଯାୟୀ କ୍ଷତିପୂରଣ ଦିଆଯିବ।	2. ସଂସ୍ଥାଗତ arrangement ଆଶା କରାଯାଇଥିବା ପରି ଦକ୍ଷତାର ସହିତ କାର୍ଯ୍ୟ କରିପାରେ	<ul style="list-style-type: none"> ✦ କ୍ଷତିପୂରଣ ବ୍ୟବହାରର ପ୍ରକାର ଏବଂ ଗଠନ ମାଲିକଙ୍କ ସହାୟତା ✦ ଦକ୍ଷତା ଉତ୍ତୁଚି ପାଇଁ ବାଣିଜ୍ୟ ଚୟନ କରିବାରେ ପ୍ରକଳ୍ପ ପ୍ରଭାବିତ ପରିବାର ଗୁଡ଼ିକୁ ସାହାଯ୍ୟ କରିବାରେ ପ୍ରକଳ୍ପ କର୍ତ୍ତୃପକ୍ଷଙ୍କ ଭୂମିକା ✦ ସମୟସୀମା ମଧ୍ୟରେ ଆର୍ଥିକ ପୁନର୍ବାସ ଅନୁଦାନ ଅଧୀନରେ ପିଏପିମାନଙ୍କୁ ପ୍ରଦାନ କରାଯାଇଥିବା ଉପାଦେୟତା ସମ୍ପର୍କିତ ବ୍ୟବହାର
3. ପ୍ରକଳ୍ପ ପ୍ରଭାବିତ ପରିବାର ଏବଂ ବ୍ୟକ୍ତିମାନଙ୍କୁ ସେମାନଙ୍କର ଉତ୍ତୁଚି ବିମ୍ବ ପୁନଃସ୍ଥାପିତରେ ସହାୟତା କରାଯିବ ତାବନଶୈଳୀ ମାନଦଣ୍ଡ ।	3. ସାମାଜିକ ପ୍ରଭାବ ପ୍ରଶମନ ଯୋଜନା ଏବଂ ବିକାଶ ଯୋଜନା କାର୍ଯ୍ୟକାରୀ କରୁଥିବା କର୍ତ୍ତୃପକ୍ଷ ଆଶାକୃତରୂପ ଦକ୍ଷତାର ସହିତ କାର୍ଯ୍ୟ ସମ୍ପାଦନ କରିପାରନ୍ତି ନାହିଁ।	<ul style="list-style-type: none"> ✦ ଦୁର୍ବଳ ଗୋଷ୍ଠୀ ଦ୍ୱାରା ଅତିରିକ୍ତ ସହାୟତା ଅର୍ଥର ବ୍ୟବହାରର ପ୍ରକାର ପ୍ରାପ୍ତ ଅଭିଯୋଗର ପ୍ରକାର ✦ ଅଭିଯୋଗ ସମାଧାନ କମିଟିକୁ ପଠାଯାଇଥିବା ଅଭିଯୋଗ ସଂଖ୍ୟା ଏବଂ ଅଭିଯୋଗ ସମାଧାନ ପାଇଁ ନିଆଯାଇଥିବା ସମୟ ✦ % ପ୍ରକଳ୍ପ ପ୍ରଭାବିତ ପରିବାର GRC ବିଷୟରେ ସଚେତନ ✦ ଯତ୍ନପତ୍ର ✦ % ପ୍ରକଳ୍ପ ପ୍ରଭାବିତ ପରିବାର ଅଧିକାର ଫ୍ରେମ୍ ଆର୍ଟ ମେକାନିଜିମ୍ ବିଷୟରେ ସଚେତନ ✦ ପ୍ରକଳ୍ପ କର୍ତ୍ତୃପକ୍ଷଙ୍କ ଦୃଷ୍ଟିକୋଣ ଏବଂ ପ୍ରଦେଶଯୋଗ୍ୟତା ବିଷୟରେ ପ୍ରକଳ୍ପ ପ୍ରଭାବିତ ପରିବାର ର ମତାମତ।

Annexure-1 SIA Notification

ଓଡ଼ିଶା ସରକାର
ରାଜସ୍ୱ ଓ ବିପର୍ଯ୍ୟୟ ପରିଚାଳନା ବିଭାଗ

No. RDM-LAC-SUB-0003-2024- ୩୨୦୬ /R&DM Dated 20 FEB 2026

ସାମାଜିକ ପ୍ରଭାବ ନିର୍ଦ୍ଧାରଣ ନିମନ୍ତେ ଅଧୂସୂଚନା

ରାଜ୍ୟ ସରକାର ପ୍ରଭାବିତ ଗ୍ରାମ / ଖାର୍ଚ୍ଚ ସ୍ତରରେ ସମ୍ପୂର୍ଣ୍ଣ ଗ୍ରାମ-ପଞ୍ଚାୟତଙ୍କ ପରାମର୍ଶକ୍ରମେ ନିମ୍ନଲିଖିତ ରୁମି ଅଧୁସୂଚନା କରିବାକୁ ଚାହୁଁଛନ୍ତି ଏବଂ ସେଥି ନିମନ୍ତେ ସର୍ବସାଧାରଣ ଉଦ୍ଦେଶ୍ୟରେ ପ୍ରଭାବିତ ଅଞ୍ଚଳରେ ସାମାଜିକ ପ୍ରଭାବ ନିର୍ଦ୍ଧାରଣ (Social Impact Assessment) ସର୍ବେକ୍ଷଣ କରିବାକୁ ଚାହୁଁଛନ୍ତି। ନ୍ୟାୟୋଚିତ କ୍ଷତିପୂରଣ ଅଧିକାର ଏବଂ ଲୁ-ଅର୍ଜନ, ପୁନର୍ବିକାଶ ଓ ଅଭିଯାନ କ୍ଷେତ୍ରରେ ସୁରକ୍ଷା ଆଇନ ୨୦୧୩ ର ଧାରା ୪ ଅନୁଯାୟୀ ଉକ୍ତ ସର୍ବେକ୍ଷଣ କରାଯିବ।

୧. ପ୍ରକଳ୍ପ ବିକାଶକାରୀଙ୍କ ନାମ:- ଅଧିକ୍ଷଣ ଯନ୍ତ୍ରୀ (ରାସ୍ତା ଓ ଗୋଡା ବିଭାଗ), ସୋନପୁର ।

୨. ପ୍ରସାବିତ ରୁମି ଅଧୁସୂଚନା ର ଉଦ୍ଦେଶ୍ୟ- ୨୦୧୮-୧୯ ବର୍ଷ ପାଇଁ ରାଜ୍ୟ ଯୋଜନା ଅର୍ତ୍ତରତ ପୁନର୍ବିକାଶ ନିଧାନ ସୋନପୁର ମଡେଲ ବିଗ୍ରା କଲେଜ ନିଧାବେଳ ଜେଲ ଛକ ଠାରୁ ଏନ.ଏଚ-୧୭ ପର୍ଯ୍ୟନ୍ତ ସଡ଼କର ଉନ୍ନତିକରଣ ।

୩. SIA study କରୁଥିବା ଅନୁଷ୍ଠାନର ଯୋଗାଯୋଗ ସୂଚନା :- M/s Devnext Consulting Pvt. Ltd, Bhubaneswar.

୪. SIA ସର୍ବେକ୍ଷଣ ଅନୁଷ୍ଠାନ: Nabakrushna Choudhury Centre for Development Studies, Bhubaneswar, Phone No. 0674-2300471/ 2301094

୫. ପ୍ରକଳ୍ପ ପାଇଁ ପୁନର୍ବିକାଶ ନିଧାନରେ ପ୍ରସାବିତ ରୁମି ଅଧୁସୂଚନା ବିବରଣୀ ତଥ୍ୟସୂଚକ

କ୍ରମିକ ନଂ	ତହସିଲ	ଗ୍ରାମ ପଞ୍ଚାୟତ	ଗ୍ରାମ	ବେସରକାରୀ ରୁମି (ଏକରରେ)	ମାତ୍ରା
୧	ସୋନପୁର	ଜନପୁରା	ଦୁମୁରିପାଲି	୩.୨.୯୩ ଟି.	
୨	ସୋନପୁର	ଜନପୁରା	ଜନପୁରା	୩.୨.୧୧୩ ଟି.	
୩	ସୋନପୁର	ଜନପୁରା	ସିଂଘାରି	୩.୧.୪୭୩ ଟି.	
୪	ସୋନପୁର	ଜନପୁରା	ଧୋବାପୁରୀ	୩.୪.୮୭୭ ଟି.	
			ମୋଟ-	୩.୧୧.୩୯୭ ଟି.	

ଭୂମି ଅନୁସୂଚିତ ଚଳାଇ ଏଥି ସହିତ ସଲଗ୍ନ କରାଯାଇଛି ।

୭. ପ୍ରସ୍ତାବିତ ପ୍ରକଳ୍ପ ର ସଂକ୍ଷିପ୍ତ ବିବରଣୀ :- ସୁବର୍ଣ୍ଣପୁର ଜିଲ୍ଲାର ଯୋନପୁର ଚଢ଼ିଆଳ ଅଧିକାରୀଙ୍କ ଦୁମୁରିପାଲି, ଜନପୁରା, ସିଂଘାରି ଓ ଧୋବାମୁଣ୍ଡା ଗ୍ରାମରେ ଅଧିକାରୀଙ୍କ ଯଜ୍ଞା (ରାସ୍ତା ଓ କୋଠା ବିଭାଜନ), ଯୋନପୁର ଦ୍ଵାରା ଯୋନପୁର ମତେଲ ଟିଗ୍ନା କଲେଜ ମଧ୍ୟବେଳ ଜେଲ ଛକ ଠାରୁ ଏନ.ଏଚ୍-୫୭ ପର୍ଯ୍ୟନ୍ତ ସଡ଼କର ଉନ୍ନତିକରଣ ଫିମଡ଼େ ଘରୋଇ ଜମି ଅଧିଗ୍ରହଣ କରାଯିବ ।

୭. SIA ସର୍ବେକ୍ଷଣ ରେ ଅନ୍ତର୍ଭୁକ୍ତ ପ୍ରକଳ୍ପ ଅଞ୍ଚଳ ଏବଂ ପ୍ରକଳ୍ପ ପ୍ରଭାବିତ ଅଞ୍ଚଳ :-

ସୁବର୍ଣ୍ଣପୁର ଜିଲ୍ଲାର ଉପରୋକ୍ତ ୦୪ ଟି ଗ୍ରାମର ମୋଟ ଏ. ୧୧.୩୯୭ ଟି, ଘରୋଇ ଜମି ଅଧିକାରୀଙ୍କ ଯଜ୍ଞା (ରାସ୍ତା ଓ କୋଠା ବିଭାଜନ), ବଲାଙ୍ଗିର କ ଦ୍ଵାରା ଯୋନପୁର ମତେଲ ଟିଗ୍ନା କଲେଜ ମଧ୍ୟବେଳ ଜେଲ ଛକ ଠାରୁ ଏନ.ଏଚ୍-୫୭ ପର୍ଯ୍ୟନ୍ତ ସଡ଼କର ଉନ୍ନତିକରଣ ଫିମଡ଼େ ଅନ୍ତର୍ଭୁକ୍ତ । ପ୍ରକଳ୍ପ ପ୍ରଭାବିତ ଜମିର ବିସ୍ତୃତ ଚାଲିବା/ ଚଢ଼ିଆଳ SIA ସର୍ବେକ୍ଷଣ ଅନ୍ତେ ମିଳିପାରିବ ।

୮. SIA ସର୍ବେକ୍ଷଣ ର ପ୍ରାଥମିକ ଉଦ୍ଦେଶ୍ୟ ଏବଂ ପୂର୍ଣ୍ଣ ବ୍ୟାପ୍ତିତା :-

ସର୍ବସାଧାରଣ ଉଦ୍ଦେଶ୍ୟ ନିର୍ଦ୍ଧାରଣ ପ୍ରଭାବିତ ଅଞ୍ଚଳରେ ଥିବା ସମସ୍ତ ଗ୍ରାମପଞ୍ଚାୟତ / ଗ୍ରାମ / ଖାର୍ଚ୍ଚ ପରାମର୍ଶକ୍ରମେ SIA ସର୍ବେକ୍ଷଣ କରାଯିବ । SIA ସର୍ବେକ୍ଷଣ କ୍ଷେତ୍ର ପରିଦର୍ଶନ, ପ୍ରଭାବିତ ବ୍ୟକ୍ତିଙ୍କ ସହ ସାମୁହିକ ଆଲୋଚନା ଏବଂ ପ୍ରଭାବିତ ବ୍ୟକ୍ତିଙ୍କ ମତାମତ ଚୁଡ଼ାଟ ରିପୋର୍ଟ ରେ ସ୍ଥାନିତ ହେବ ।

ଭୂମି ଅଧିକାରୀଙ୍କ ପ୍ରତ୍ୟକ୍ଷ ଅଥବା ପରୋକ୍ଷ ଶବ୍ଦକଥା ୨୫ ରାଉ ପ୍ରଭାବିତ ସମସ୍ତ ଗ୍ରାମପଞ୍ଚାୟତରେ ରେ ଜନ ସୂଚୀ କରାଯିବ ।

୯. ଗ୍ରାମସଭା / ଭୂମିମାଲିକଙ୍କ ସହମତି ଆବଶ୍ୟକ କି?

ସହମତି ଆବଶ୍ୟକ ।

୧୦. SIA ସର୍ବେକ୍ଷଣ ଆରମ୍ଭ ଏବଂ ସମାପନ ରିପୋର୍ଟ ପ୍ରଦାନ ଏବଂ ଚାହାର ପ୍ରକାଶନ ସରକାରୀ ବିଜ୍ଞପ୍ତି ପ୍ରକାଶିତ ବିବସ୍ତ ଠାରୁ ୬ ମାସ ମଧ୍ୟରେ SIA ସର୍ବେକ୍ଷଣ ସମାପନ କରାଯିବ ।

SIA ସର୍ବେକ୍ଷଣ ରିପୋର୍ଟ ସମ୍ପୂର୍ଣ୍ଣ ପ୍ରଭାବିତ ପଞ୍ଚାୟତ/ ଗ୍ରାମ/ ଖାର୍ଚ୍ଚ ପ୍ରକ୍ଷରେ ସ୍ଥାନୀୟ ଭାଷାରେ ପ୍ରକାଶନ କରାହେବ । ତତ୍ ସହିତ ଜିଲ୍ଲାପାଳ, ଉପଜିଲ୍ଲାପାଳ ଏବଂ ବ୍ଲକ ମହକୁମାରେ ପ୍ରକାଶନ କରାଯିବ ଏବଂ ସର୍ବସାଧାରଣ କ ଗୋଟିଆର୍ଥେ ସରକାରଙ୍କ ସେକ୍ସନରେ ପୂର୍ଣ୍ଣ ହେବ ।

ରାଜ୍ୟପାଳଙ୍କ ଆଦେଶାନୁସାରେ

ଦିନକ୍ଷୁ ସୁଜାତା
(ବିକଳ ଭାବନା)

ଅତିରିକ୍ତ ଶାସନସଚିବ

Memo No. 7905 /R&DM Dated 20 FEB 2026

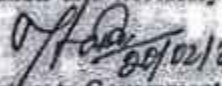
Copy forwarded to the Director, Printing Stationary, Odisha, Cuttack for information and necessary. He is requested to publish the Notification in the next issue of the Odisha Gazette as this is a statutory one.

SRO Number may be allotted to this publication.


Under Secretary to Government

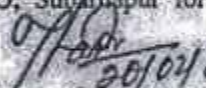
Memo No. 7906 /R&DM Dated 20 FEB 2026

Copy forwarded to Works Department for information and necessary action.


Under Secretary to Government

Memo No. 7907 /R&DM Dated 20 FEB 2026

Copy forwarded to RDC (N.D), Sambalpur/ Collector, Subarnapur/ Superintendent Engineer, (R&B) Division, Sonepur/ L.A.O. Subarnapur for information and necessary action.


Under Secretary to Government

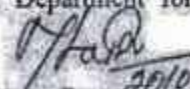
Memo No. 7908 /R&DM Dated 20 FEB 2026

Copy forwarded to State Coordinator, Nabakrushna Choudhury Centre for Development Studies, Bhubaneswar for information and necessary action.


Under Secretary to Government

Memo No. 7909 /R&DM Dated 20 FEB 2026

Copy forwarded to the e-Governance Cell, R&DM Department for information and necessary action.


Under Secretary to Government

Annexure-II Affected Villages Land Details

କ୍ର.ସଂ	ପ୍ରାନ୍ତ ନାମ /	ସାମାନ୍ୟ	ପୂର୍ବ ନାମ	ଫୋଟ	ଫୋଟ	ପ୍ରାଥମିକ	ପ୍ରାଥମିକ
1	କାନ୍ତର ବନ୍ଧ ପଃ. ଧର୍ମପୁର ବନ୍ଧ ପଃ. ପଞ୍ଚାଳ ଗାଁ ପଃ. ଖୋରପୁର	66/87	74	0.527	୧୧୩୩୧୧୧୧୧୧	0.054	
2	କାନ୍ତର ବନ୍ଧ ପଃ. ଖୋରପୁର ବନ୍ଧ ପଃ. ଖୋରପୁର ଗାଁ ପଃ. ଖୋରପୁର	66/1	76	0.534	୧୧୩୩୧୧୧୧୧୧	0.013	
3	କାନ୍ତର ବନ୍ଧ ପଃ. ଖୋରପୁର ବନ୍ଧ ପଃ. ଖୋରପୁର ଗାଁ ପଃ. ଖୋରପୁର	66/129	77	0.058	୧୧୩୩୧୧୧୧୧୧	0.017	
4	କାନ୍ତର ବନ୍ଧ ପଃ. ଖୋରପୁର ବନ୍ଧ ପଃ. ଖୋରପୁର ଗାଁ ପଃ. ଖୋରପୁର	66	78	0.116	୧୧୩୩୧୧୧୧୧୧	0.028	
5	କାନ୍ତର ବନ୍ଧ ପଃ. ଖୋରପୁର ବନ୍ଧ ପଃ. ଖୋରପୁର ଗାଁ ପଃ. ଖୋରପୁର	40	80	0.568	୧୧୩୩୧୧୧୧୧୧	0.132	
6	କାନ୍ତର ବନ୍ଧ ପଃ. ଖୋରପୁର ବନ୍ଧ ପଃ. ଖୋରପୁର ଗାଁ ପଃ. ଖୋରପୁର	55	86	0.908	୧୧୩୩୧୧୧୧୧୧	0.160	
7	କାନ୍ତର ବନ୍ଧ ପଃ. ଖୋରପୁର ବନ୍ଧ ପଃ. ଖୋରପୁର ଗାଁ ପଃ. ଖୋରପୁର	66/123	87	1.215	୧୧୩୩୧୧୧୧୧୧	0.120	
8	କାନ୍ତର ବନ୍ଧ ପଃ. ଖୋରପୁର ବନ୍ଧ ପଃ. ଖୋରପୁର ଗାଁ ପଃ. ଖୋରପୁର	66/116	122	0.49	୧୧୩୩୧୧୧୧୧୧	0.125	
9	କାନ୍ତର ବନ୍ଧ ପଃ. ଖୋରପୁର ବନ୍ଧ ପଃ. ଖୋରପୁର ଗାଁ ପଃ. ଖୋରପୁର	53	128	1.94	୧୧୩୩୧୧୧୧୧୧	0.072	
10	କାନ୍ତର ବନ୍ଧ ପଃ. ଖୋରପୁର ବନ୍ଧ ପଃ. ଖୋରପୁର ଗାଁ ପଃ. ଖୋରପୁର	53	129	0.74	୧୧୩୩୧୧୧୧୧୧	0.157	
11	କାନ୍ତର ବନ୍ଧ ପଃ. ଖୋରପୁର ବନ୍ଧ ପଃ. ଖୋରପୁର ଗାଁ ପଃ. ଖୋରପୁର	7	131	0.385	୧୧୩୩୧୧୧୧୧୧	0.095	
12	କାନ୍ତର ବନ୍ଧ ପଃ. ଖୋରପୁର ବନ୍ଧ ପଃ. ଖୋରପୁର ଗାଁ ପଃ. ଖୋରପୁର	53	132	0.29	୧୧୩୩୧୧୧୧୧୧	0.085	
13	କାନ୍ତର ବନ୍ଧ ପଃ. ଖୋରପୁର ବନ୍ଧ ପଃ. ଖୋରପୁର ଗାଁ ପଃ. ଖୋରପୁର	28	133	0.311	୧୧୩୩୧୧୧୧୧୧	0.054	
14	କାନ୍ତର ବନ୍ଧ ପଃ. ଖୋରପୁର ବନ୍ଧ ପଃ. ଖୋରପୁର ଗାଁ ପଃ. ଖୋରପୁର	66/165	134	0.335	୧୧୩୩୧୧୧୧୧୧	0.023	
15	କାନ୍ତର ବନ୍ଧ ପଃ. ଖୋରପୁର ବନ୍ଧ ପଃ. ଖୋରପୁର ଗାଁ ପଃ. ଖୋରପୁର	66/65	136	0.15	୧୧୩୩୧୧୧୧୧୧	0.107	

ସୋନପୁର ଲେକ୍ଚର ଠାକୁ ଛାତ୍ରାଳୟ ଗାନ୍ଧିପୁର ବ୍ଲକ୍ ତାହା - ମନେଇ ବିଦ୍ୟା କଲେଜ ପରିସର ଗାଆ ହେଉଥିବା ଜମି ଅଧିଗ୍ରହଣ ସୁବେଳା ମୌଳିକ - ଜମିପୁର,ଆବା- ସୋନପୁର, ଆବା ବ୍ଲକ୍ ଗା.ନି. - ସୋନପୁର, ଜିଲ୍ଲା - ସୁବର୍ଣ୍ଣପୁର

କ୍ର.ନଂ	ପ୍ରଶ୍ନ ଉତ୍ତର /	ଖାତା ନଂ	ସ୍ଵର ଉତ୍ତର	ମୋଟ ଉତ୍ତର	କିମ୍ବଦ	ମାଧ୍ୟମ	ମାନ୍ୟତା
1	କୃଷିରୁ ବୃଦ୍ଧିର ପ୍ର: ଲାଭର ମୁତାବକ ନା: ଗଢ଼ା ବା: ସୋନପୁର	30	221	0.090	୦ଟି	0.022	
2	ସୋନପୁର ସେଠ ପ୍ର: ଅଧିକର ସେଠ ନା: କେଉଁ ବା: ମନମାଳି - ଆ - ବିଜିବା	234/184	222	0.240	୦ଟି	0.107	
3	ଅଧିକାରୀ ପ୍ରଧାନ ପ୍ର: କେବଳ ପ୍ରଧାନ ନା: ମୁମାମ ବା: ବିଜିବା	4	249	0.100	୧୧୩	0.009	
4	ସମ୍ପୂର୍ଣ୍ଣ ପ୍ରଧାନ, ସୁବର୍ଣ୍ଣପୁର ପ୍ରଧାନ, ଗନ ପ୍ରଧାନ, ବସ ବସ୍ତା, ଶାନ୍ତ ମେଢ଼ି ପ୍ର: ସୁବା ପ୍ରଧାନ, ପାର୍ବତୀ ପ୍ରଧାନ ସୁ: ସୁବା ପ୍ରଧାନ ନା: ମୁମାମ ବା: ବିଜିବା	193	250	0.900	୧୧୩	0.021	
5	ମୁକ୍ତ ବସ୍ତା ପ୍ର: ନିଜ ବସ୍ତା ନା: ପରାମ ମାଳି ବା: ବିଜିବା	141	253	0.240	୧୧୩	0.019	
6	ବସ୍ତା ପ୍ରଧାନ ପ୍ର: କେବଳ ପ୍ରଧାନ ନା: ମୁମାମ ବା: ବିଜିବା	59	335	0.060	୧୧୩	0.012	
7	ସାମାଜିକ ବାଧିକ ପ୍ର: ପ୍ରଧାନର ବାଧିକ ନା: ଗଢ଼ା ବା: ସୋନପୁର ଗାନ୍ଧି	234/87	338	0.012	୧୧୩	0.007	
8	ସାମାଜିକ ବାଧିକ ପ୍ର: ପ୍ରଧାନର ବାଧିକ ନା: ଗଢ଼ା ବା: ସୋନପୁର ଗାନ୍ଧି	234/87	339	0.100	୧୧୩	0.047	
9	ଅଧିକର ମାତ୍ର ପ୍ର: ଶିକ୍ଷାମୂଳକ ମାତ୍ର ନା: କେଉଁ ବା: ସୋନପୁର (ସୁବର୍ଣ୍ଣପୁର)	234/168	341	0.300	୧୧୩	0.090	
10	ଅଧିକର ମାତ୍ର ପ୍ର: ଶିକ୍ଷାମୂଳକ ମାତ୍ର ନା: କେଉଁ ବା: ସୋନପୁର (ସୁବର୍ଣ୍ଣପୁର)	234/168	342	0.100	୧୧୩	0.007	
11	ଉଚ୍ଚ ଶିକ୍ଷାମୂଳକ ସେଠ ପ୍ର: ସାଧୁ ସେଠ ନା: କେଉଁ ବା: ବିଜିବା ଆ - ବିଜିବା	243/131	346	0.050	ମାମ	0.004	
12	ଶିକ୍ଷାମୂଳକ ସେଠ ପ୍ର: ନିଜମୂଳକ ସେଠ ନା: କଲେ ବା: ସୋନପୁର	71	586	0.213	୧୧୩	0.067	
13	ଶିକ୍ଷାମୂଳକ ସେଠ ବା: ଶିକ୍ଷା ମୁମାମ ବା: ପ୍ର: ଲାଭରୁ ବା: ଗଢ଼ା ବା: ଗଢ଼ା ଆ - ଗଢ଼ା	234/103	595	0.160	୧୧୩	0.092	
14	ମାନସ ଉତ୍ତର ସେଠ ପ୍ର: ଅଧିକ ସେଠ ନା: ଗୋବା ବା: ସୋନପୁର ଗାନ୍ଧି (ମାନ୍ସପୁର)	234/143	596	0.080	୧୧୩	0.077	
15	ଅଧିକ ସେଠ ପ୍ର: ଗୋବା ବା: ଗଢ଼ା ବା: ବିଜିବା	8	604	0.670	୧୧୩	0.192	
16	ପ୍ରଧାନ ମାନ୍ସପୁର ପ୍ର: ଗୋବା ମାନ୍ସପୁର, କେଉଁ ସୋନପୁର ମାନ୍ସପୁର ପ୍ର: ଗୋବା ମାନ୍ସପୁର ନା: କେଉଁ ବା: ବିଜିବା	98	605	0.260	୧୧୩	0.029	

Handwritten signature/initials

17	ସୋଭାକର ପାହୁ ପି-ବାବନ ପାହୁ ନା: ଗଣା ବା: ଯୋଗେଇ ଶୁନିତ- 1, ଆ- ଯୋଗେଇ	234/237	607	0.280	ପସର	0.054
18	ଭୂମିସ୍ୱତ୍ତା ସେବାପତି ସ୍ୱା-କେତୁ ସେବାପତି ନା: ଗଣା ବା: ବସନ୍ତଗମନ ଆ- ବସନ୍ତ	234/107	618	0.270	ପସର	0.002
19	ସିଦ୍ଧାନ୍ତା ମହାପାତ୍ର ସ୍ୱା-କମ୍ପା ପ୍ରସାଦ କରବନା ନା: ଗଣା ବା: ଧୂଳିଧୁଆ, ଆ- ବସନ୍ତ	234/262	620	0.130	ଘରବାରି	0.057
20	ଋଷି ମୁନି ପି-ସୁଧାମୁନି ମୁନି ନା: ଗଣା ବା: ଯୋଗେଇ	149	622	0.310	ପସର	0.051
21	ଗରାଧାରୀ ବନ ପି-ବୁଦ୍ଧ ବନ ନା: ଗଣା ବା: ଯୋଗେଇ	48	623	0.190	ପସର	0.063
22	ଶିବ କୁମାର ପି-ସୁଧା କୁମାର ନା: ଗଣା ବା: ଯୋଗେଇ	218	624	0.135	ପସର	0.033
23	ମୁଖ୍ୟ ମହାପାତ୍ର ପି-ସାଗରୀ ମହାପାତ୍ର ନା: ଗଣା ବା: ଯୋଗେଇ	159	625	0.170	ପସର	0.043
24	ଧନେଶ୍ୱର ବେହେରା ପି-ସାବିତ୍ରୀ ବେହେରା ନା: ବସନ୍ତ ବା: ଯୋଗେଇ (ବେହେରା)	234/227	632	0.070	ଆର	0.056
25	ସୁଧାକର ମେହେରା ପି-ସୁଧା ମେହେରା ନା: ଧୂଳିଆ ବା: ବସନ୍ତ	224	633	0.150	ଆର	0.069
26	ପ୍ରତାପ କୁମାର ବେହେରା, ଶରଣ କୁମାର ବେହେରା, ସଂଧ୍ୟା ବେହେରା, ଶରଣା ବେହେରା ପି-ସୁଧା ମେହେରା ବେହେରା, ପାଠ ବେହେରା ସ୍ୱା-କମ୍ପା ମେହେରା ବେହେରା ନା: ସାବି ବା: ଯୋଗେଇ	192	634	0.210	ଆର	0.079
27	ରାମକୃଷ୍ଣ ଶତପଥୀ ସ୍ୱା-ଶତପଥୀ ଶତପଥୀ ନା: ପାଣି ବା: ଯୋଗେଇ	178	635	0.260	ଆର	0.071
28	ବିଜୁ କୁମାର ବସି ପି-ସୁଧା ବସି ନା: ପଶରୀ ମାଡ ବା: ଯୋଗେଇ	234/101	638	0.310	ପସର	0.008
29	ବସୁ ପରଶ ମେହେରା ପି-ସୋନିକ ମେହେରା ନା: ଧୂଳିଆ ବା: ଯୋଗେଇ	113	639	0.310	ଘରବାରି	0.016
30	ଧନେଶ୍ୱର ବେହେରା ପି-ସାବିତ୍ରୀ ବେହେରା ନା: ବସନ୍ତ ବା: ଯୋଗେଇ (ବେହେରା)	234/227	640	0.280	ଘରବାରି	0.051
31	ବେଦେଶ୍ୱରୀ ମୁନି ପି-ସୁଧା ମୁନି ନା: ଗଣା ବା: ଯୋଗେଇ	133	643	0.360	ପସର	0.073
32	ପ୍ରତାପ ମେହେରା ପି-ନରାୟଣ ମେହେରା ନା: ଧୂଳିଆ ବା: ବାସୁଦେବପାଲ, ଆ- ଗରାଧାରୀ, ପି-ବେହେରା	234/193	644	0.210	ଘରବାରି	0.055
33	ରାମ ପାହୁ ପି-ବସୁ ପାହୁ ନା: ଗଣା ବା: ଯୋଗେଇ	139	645	0.465	ପସର	0.010
34	ପ୍ରଭୁ ମୁନି ପି-ଶର ମୁନି ନା: ଗଣା ବା: ବସନ୍ତ	55	646	0.740	ପସର	0.040
35	ସୋଭାକର ପାହୁ ପି-ବାବନ ପାହୁ ନା: ଗଣା ବା: ଯୋଗେଇ ଶୁନିତ- 1, ଆ- ଯୋଗେଇ	234/237	647	0.590	ପସର	0.040
36	ରବି ନାରାୟଣ ସେଠି ପି-ସୁଧା ସେଠି ନା: ବେହେରା ବା: ବସନ୍ତ ଆ- ବସନ୍ତ	243/131	347/890	0.215	ଆର	0.204
37	ଅରଜ୍ୟାମା ପାଣି ପି-ଶରୀ ପାଣି ନା: ବେହେରା ବା: ଶରଣକୃଷ୍ଣାପତି, ଆ- ଯୋଗେଇ	234/181	347/908	0.108	ଆର	0.039
38	ପ୍ରତାପ ମହାପାତ୍ର ପି-ମେଘ କୁମ ମହାପାତ୍ର ନା: ଗଣା ବା: ଯୋଗେଇ	163	224	0.170	ଆର	0.040
39	ପ୍ରତାପ ମହାପାତ୍ର ପି-ମେଘ କୁମ ମହାପାତ୍ର ନା: ଗଣା ବା: ଯୋଗେଇ	163	347/908	0.107	ଆର	0.040
40	ବିଶ୍ୱକର୍ମା କୁମାର ପି-ପ୍ରତାପ କୁମାର ନା: ଗଣା ବା: ଯୋଗେଇ	129	6	0.240	ପସର	0.020

(Handwritten mark)

41	ଉତ୍କଳ ମେହେରା ପି-ସୁଧାକର ମେହେରା ନା: ଧୂଳିଆ ବା: ଯୋଗେଇ ଶରଣ, ବସନ୍ତ	234/232	254	0.250	ବେଶ୍ୱରୀ	0.064
42	ପ୍ରମିଳା ମାଣି ପି-ସୁଧାକର ମାଣି ନା: ଗଣା ବା: ଯୋଗେଇ ଶରଣ, ବେହେରା	234/236	624/1098	0.135	ପସର	0.033
ସର୍ବମୋଟ						9.୧୧୩

(Handwritten signature)

ସୋଡ଼ିୟମ କ୍ଲୋରାଇଡ୍ ଚାଳାୟନ ଗାନ୍ଧୀ ନଂ. ୨୭ ରାସ୍ତା - ମଲେଇ କିଣ୍ଡା ବ୍ଲୋକ ପର୍ଯ୍ୟନ୍ତ ରାସ୍ତା ହେଉଥିବା ଜମି ଅଧିଗ୍ରହଣ ସୂଚନା ମନୋନା- ସିଂସାରି, ଆବା- ସୋଡ଼ିୟମ, ଆବା ନଂ. ୨୭ ରା.ଓ. - ସୋଡ଼ିୟମ, କିଣ୍ଡା - ପୁରୀସ୍ଥିତ

କ୍ର.ନଂ	ପ୍ରକାର ବିବରଣୀ	ଭାଗା ନଂ	ପୃଷ୍ଠା ରାମ	ମୋଟ ରାସ	ବିଷୟ	ମାର୍ଗ ରାସ	ମୂଲ୍ୟ
1	ଜମିର ମାଲିକାନା ସ୍ୱତନ୍ତ୍ର, ମଲେଇ କିଣ୍ଡା ବ୍ଲୋକ ପର୍ଯ୍ୟନ୍ତ ରାସ୍ତା ହେଉଥିବା ଜମି ଅଧିଗ୍ରହଣ ସୂଚନା ମନୋନା- ସିଂସାରି, ଆବା- ସୋଡ଼ିୟମ, ଆବା ନଂ. ୨୭ ରା.ଓ. - ସୋଡ଼ିୟମ, କିଣ୍ଡା - ପୁରୀସ୍ଥିତ	6	134	0.240	ଅନ୍ୟ	0.080	
2	ମାଲିକାନା ସ୍ୱତନ୍ତ୍ର, ମଲେଇ କିଣ୍ଡା ବ୍ଲୋକ ପର୍ଯ୍ୟନ୍ତ ରାସ୍ତା ହେଉଥିବା ଜମି ଅଧିଗ୍ରହଣ ସୂଚନା ମନୋନା- ସିଂସାରି, ଆବା- ସୋଡ଼ିୟମ, ଆବା ନଂ. ୨୭ ରା.ଓ. - ସୋଡ଼ିୟମ, କିଣ୍ଡା - ପୁରୀସ୍ଥିତ	49	129	0.250	ବ୍ୟବସାୟ	0.045	
3	ମଲେଇ କିଣ୍ଡା ବ୍ଲୋକ ପର୍ଯ୍ୟନ୍ତ ରାସ୍ତା ହେଉଥିବା ଜମି ଅଧିଗ୍ରହଣ ସୂଚନା ମନୋନା- ସିଂସାରି, ଆବା- ସୋଡ଼ିୟମ, ଆବା ନଂ. ୨୭ ରା.ଓ. - ସୋଡ଼ିୟମ, କିଣ୍ଡା - ପୁରୀସ୍ଥିତ	50	112	0.275	ମାର୍ଗ ଅଧିଗ୍ରହଣ	0.275	
4	ପ୍ରକାର ବିବରଣୀ ମନୋନା- ସିଂସାରି, ଆବା- ସୋଡ଼ିୟମ, ଆବା ନଂ. ୨୭ ରା.ଓ. - ସୋଡ଼ିୟମ, କିଣ୍ଡା - ପୁରୀସ୍ଥିତ	29	131	1.810	ବ୍ୟବସାୟ	0.025	
5	ମାଲିକାନା ସ୍ୱତନ୍ତ୍ର, ମଲେଇ କିଣ୍ଡା ବ୍ଲୋକ ପର୍ଯ୍ୟନ୍ତ ରାସ୍ତା ହେଉଥିବା ଜମି ଅଧିଗ୍ରହଣ ସୂଚନା ମନୋନା- ସିଂସାରି, ଆବା- ସୋଡ଼ିୟମ, ଆବା ନଂ. ୨୭ ରା.ଓ. - ସୋଡ଼ିୟମ, କିଣ୍ଡା - ପୁରୀସ୍ଥିତ	68/1	26/560	1.800	ଅନ୍ୟ	0.228	
6	ମାଲିକାନା ସ୍ୱତନ୍ତ୍ର, ମଲେଇ କିଣ୍ଡା ବ୍ଲୋକ ପର୍ଯ୍ୟନ୍ତ ରାସ୍ତା ହେଉଥିବା ଜମି ଅଧିଗ୍ରହଣ ସୂଚନା ମନୋନା- ସିଂସାରି, ଆବା- ସୋଡ଼ିୟମ, ଆବା ନଂ. ୨୭ ରା.ଓ. - ସୋଡ଼ିୟମ, କିଣ୍ଡା - ପୁରୀସ୍ଥିତ	68/12	26/570	1.000	ଅନ୍ୟ	0.180	
7	ମାଲିକାନା ସ୍ୱତନ୍ତ୍ର, ମଲେଇ କିଣ୍ଡା ବ୍ଲୋକ ପର୍ଯ୍ୟନ୍ତ ରାସ୍ତା ହେଉଥିବା ଜମି ଅଧିଗ୍ରହଣ ସୂଚନା ମନୋନା- ସିଂସାରି, ଆବା- ସୋଡ଼ିୟମ, ଆବା ନଂ. ୨୭ ରା.ଓ. - ସୋଡ଼ିୟମ, କିଣ୍ଡା - ପୁରୀସ୍ଥିତ	68/7	26/567	1.000	ଅନ୍ୟ	0.260	
8	ମାଲିକାନା ସ୍ୱତନ୍ତ୍ର, ମଲେଇ କିଣ୍ଡା ବ୍ଲୋକ ପର୍ଯ୍ୟନ୍ତ ରାସ୍ତା ହେଉଥିବା ଜମି ଅଧିଗ୍ରହଣ ସୂଚନା ମନୋନା- ସିଂସାରି, ଆବା- ସୋଡ଼ିୟମ, ଆବା ନଂ. ୨୭ ରା.ଓ. - ସୋଡ଼ିୟମ, କିଣ୍ଡା - ପୁରୀସ୍ଥିତ	68/92	25/672	0.200	ଅନ୍ୟ	0.080	
9	ମାଲିକାନା ସ୍ୱତନ୍ତ୍ର, ମଲେଇ କିଣ୍ଡା ବ୍ଲୋକ ପର୍ଯ୍ୟନ୍ତ ରାସ୍ତା ହେଉଥିବା ଜମି ଅଧିଗ୍ରହଣ ସୂଚନା ମନୋନା- ସିଂସାରି, ଆବା- ସୋଡ଼ିୟମ, ଆବା ନଂ. ୨୭ ରା.ଓ. - ସୋଡ଼ିୟମ, କିଣ୍ଡା - ପୁରୀସ୍ଥିତ	68/90	26/668	0.140	ଅନ୍ୟ	0.065	
10	ମାଲିକାନା ସ୍ୱତନ୍ତ୍ର, ମଲେଇ କିଣ୍ଡା ବ୍ଲୋକ ପର୍ଯ୍ୟନ୍ତ ରାସ୍ତା ହେଉଥିବା ଜମି ଅଧିଗ୍ରହଣ ସୂଚନା ମନୋନା- ସିଂସାରି, ଆବା- ସୋଡ଼ିୟମ, ଆବା ନଂ. ୨୭ ରା.ଓ. - ସୋଡ଼ିୟମ, କିଣ୍ଡା - ପୁରୀସ୍ଥିତ	42	26	0.400	ଅନ୍ୟ	0.060	
11	ମାଲିକାନା ସ୍ୱତନ୍ତ୍ର, ମଲେଇ କିଣ୍ଡା ବ୍ଲୋକ ପର୍ଯ୍ୟନ୍ତ ରାସ୍ତା ହେଉଥିବା ଜମି ଅଧିଗ୍ରହଣ ସୂଚନା ମନୋନା- ସିଂସାରି, ଆବା- ସୋଡ଼ିୟମ, ଆବା ନଂ. ୨୭ ରା.ଓ. - ସୋଡ଼ିୟମ, କିଣ୍ଡା - ପୁରୀସ୍ଥିତ	68/93	26/674	0.150	ଅନ୍ୟ	0.025	
12	ମାଲିକାନା ସ୍ୱତନ୍ତ୍ର, ମଲେଇ କିଣ୍ଡା ବ୍ଲୋକ ପର୍ଯ୍ୟନ୍ତ ରାସ୍ତା ହେଉଥିବା ଜମି ଅଧିଗ୍ରହଣ ସୂଚନା ମନୋନା- ସିଂସାରି, ଆବା- ସୋଡ଼ିୟମ, ଆବା ନଂ. ୨୭ ରା.ଓ. - ସୋଡ଼ିୟମ, କିଣ୍ଡା - ପୁରୀସ୍ଥିତ	68/91	26/670	0.200	ଅନ୍ୟ	0.100	
13	ମାଲିକାନା ସ୍ୱତନ୍ତ୍ର, ମଲେଇ କିଣ୍ଡା ବ୍ଲୋକ ପର୍ଯ୍ୟନ୍ତ ରାସ୍ତା ହେଉଥିବା ଜମି ଅଧିଗ୍ରହଣ ସୂଚନା ମନୋନା- ସିଂସାରି, ଆବା- ସୋଡ଼ିୟମ, ଆବା ନଂ. ୨୭ ରା.ଓ. - ସୋଡ଼ିୟମ, କିଣ୍ଡା - ପୁରୀସ୍ଥିତ	68/303	674/927	0.050	ଅନ୍ୟ	0.050	
ସର୍ବମୋଟ						୧.୪୭୩	

Signature

Social Impact Assessment (SIA) Report

ଏକ ଆଞ୍ଚଳିକ ସେବା କେନ୍ଦ୍ର ଗଠନ ପାଇଁ ଆବଶ୍ୟକ ସ୍ଥଳ ସଂଗ୍ରହ - ନିର୍ଦ୍ଦେଶ ପ୍ରଦାନ ଦେଲେ ପର୍ଯ୍ୟଟନ ଉପରେ ସାମାଜିକ ଆଞ୍ଚଳିକ ସ୍ୱତନ୍ତ୍ରତା ମୂଲ୍ୟାଙ୍କନ

କୋରାପୁଟ, ଆନା-କୋରାପୁଟ, ଆନା ଓ.ଏଚ୍. ଇ.ପି. - କୋରାପୁଟ, ଚିତ୍ରା - ପୁରୀପୁରୀ

କ୍ର. ସଂ.	ପ୍ରକାର ଓ ନାମ /	ଠିକଣା ସଂ.	ଠିକଣା କୋଡ୍	ଠିକଣା ବିବରଣ	ଠିକଣା	ଠିକଣା ମୂଲ୍ୟ	ଠିକଣା
୧	କୋରାପୁଟ ନିଗମ, ଚିତ୍ରା ନିଗମ କୋରାପୁଟ ନିଗମ, କୋରାପୁଟ	46/31	1	0.28	୩୨	0.088	
୨	କୋରାପୁଟ ନିଗମ, ଚିତ୍ରା ନିଗମ କୋରାପୁଟ ନିଗମ, କୋରାପୁଟ	46/32	3	0.035	୩୨	0.250	
୩	କୋରାପୁଟ ନିଗମ, ଚିତ୍ରା ନିଗମ କୋରାପୁଟ ନିଗମ, କୋରାପୁଟ	46/50	5	3.58	୩୨	0.838	
୪	କୋରାପୁଟ ନିଗମ, ଚିତ୍ରା ନିଗମ କୋରାପୁଟ ନିଗମ, କୋରାପୁଟ	46/50	31	0.97	୩୨	0.913	
୫	କୋରାପୁଟ ନିଗମ, ଚିତ୍ରା ନିଗମ କୋରାପୁଟ ନିଗମ, କୋରାପୁଟ	46/388	42	1.73	୩୨	0.014	
୬	କୋରାପୁଟ ନିଗମ, ଚିତ୍ରା ନିଗମ କୋରାପୁଟ ନିଗମ, କୋରାପୁଟ	46/387	43	4.328	୩୨	0.016	
୭	କୋରାପୁଟ ନିଗମ, ଚିତ୍ରା ନିଗମ କୋରାପୁଟ ନିଗମ, କୋରାପୁଟ	30	85	3.76	୩୨	0.011	
୮	କୋରାପୁଟ ନିଗମ, ଚିତ୍ରା ନିଗମ କୋରାପୁଟ ନିଗମ, କୋରାପୁଟ	30	200	0.15	୩୨	0.017	
୯	କୋରାପୁଟ ନିଗମ, ଚିତ୍ରା ନିଗମ କୋରାପୁଟ ନିଗମ, କୋରାପୁଟ	24	209	1.82	୩୨	0.337	
୧୦	କୋରାପୁଟ ନିଗମ, ଚିତ୍ରା ନିଗମ କୋରାପୁଟ ନିଗମ, କୋରାପୁଟ	24	210	1.5	୩୨	0.101	
୧୧	କୋରାପୁଟ ନିଗମ, ଚିତ୍ରା ନିଗମ କୋରାପୁଟ ନିଗମ, କୋରାପୁଟ	46/340	213	0.2	୩୨	0.171	
୧୨	କୋରାପୁଟ ନିଗମ, ଚିତ୍ରା ନିଗମ କୋରାପୁଟ ନିଗମ, କୋରାପୁଟ	27	214	0.83	୩୨	0.112	
୧୩	କୋରାପୁଟ ନିଗମ, ଚିତ୍ରା ନିଗମ କୋରାପୁଟ ନିଗମ, କୋରାପୁଟ	23	215	0.62	୩୨	0.133	

୩୨

୧୪	କୋରାପୁଟ ନିଗମ, ଚିତ୍ରା ନିଗମ କୋରାପୁଟ ନିଗମ, କୋରାପୁଟ	8	216	0.27	୩୨	0.112	
୧୫	କୋରାପୁଟ ନିଗମ, ଚିତ୍ରା ନିଗମ କୋରାପୁଟ ନିଗମ, କୋରାପୁଟ	46/184	218	0.41	୩୨	0.001	
୧୬	କୋରାପୁଟ ନିଗମ, ଚିତ୍ରା ନିଗମ କୋରାପୁଟ ନିଗମ, କୋରାପୁଟ	38	219	0.38	୩୨	0.081	
୧୭	କୋରାପୁଟ ନିଗମ, ଚିତ୍ରା ନିଗମ କୋରାପୁଟ ନିଗମ, କୋରାପୁଟ	32	220	0.36	୩୨	0.181	
୧୮	କୋରାପୁଟ ନିଗମ, ଚିତ୍ରା ନିଗମ କୋରାପୁଟ ନିଗମ, କୋରାପୁଟ	46/284	33840	0.42	୩୨	0.040	
୧୯	କୋରାପୁଟ ନିଗମ, ଚିତ୍ରା ନିଗମ କୋରାପୁଟ ନିଗମ, କୋରାପୁଟ	46/287	33844	0.05	୩୨	0.010	
୨୦	କୋରାପୁଟ ନିଗମ, ଚିତ୍ରା ନିଗମ କୋରାପୁଟ ନିଗମ, କୋରାପୁଟ	46/285	33843	0.12	୩୨	0.020	
୨୧	କୋରାପୁଟ ନିଗମ, ଚିତ୍ରା ନିଗମ କୋରାପୁଟ ନିଗମ, କୋରାପୁଟ	46/341	213/338	0.26	୩୨	0.020	
୨୨	କୋରାପୁଟ ନିଗମ, ଚିତ୍ରା ନିଗମ କୋରାପୁଟ ନିଗମ, କୋରାପୁଟ	46/84	26	0.18	୩୨	0.180	
୨୩	କୋରାପୁଟ ନିଗମ, ଚିତ୍ରା ନିଗମ କୋରାପୁଟ ନିଗମ, କୋରାପୁଟ	38	30	0.34	୩୨	0.340	
୨୪	କୋରାପୁଟ ନିଗମ, ଚିତ୍ରା ନିଗମ କୋରାପୁଟ ନିଗମ, କୋରାପୁଟ	46/388	42/305	0.29	୩୨	0.010	
୨୫	କୋରାପୁଟ ନିଗମ, ଚିତ୍ରା ନିଗମ କୋରାପୁଟ ନିଗମ, କୋରାପୁଟ	46/11	1/372	2	୩୨	0.010	
୨୬	କୋରାପୁଟ ନିଗମ, ଚିତ୍ରା ନିଗମ କୋରାପୁଟ ନିଗମ, କୋରାପୁଟ	46/351	3/707	0.915	୩୨	0.030	
୨୭	କୋରାପୁଟ ନିଗମ, ଚିତ୍ରା ନିଗମ କୋରାପୁଟ ନିଗମ, କୋରାପୁଟ	46/352	3/708	0.915	୩୨	0.180	
୨୮	କୋରାପୁଟ ନିଗମ, ଚିତ୍ରା ନିଗମ କୋରାପୁଟ ନିଗମ, କୋରାପୁଟ	46/353	3/709	0.915	୩୨	0.140	
୨୯	କୋରାପୁଟ ନିଗମ, ଚିତ୍ରା ନିଗମ କୋରାପୁଟ ନିଗମ, କୋରାପୁଟ	46/3	5/352	2.87	୩୨	0.400	

୩୨

୩୦	କୋରାପୁଟ ନିଗମ, ଚିତ୍ରା ନିଗମ କୋରାପୁଟ ନିଗମ, କୋରାପୁଟ	46/290	5/540	0.25	୩୨	0.007	
୩୧	କୋରାପୁଟ ନିଗମ, ଚିତ୍ରା ନିଗମ କୋରାପୁଟ ନିଗମ, କୋରାପୁଟ	46/291	6/942	0.25	୩୨	0.008	
୩୨	କୋରାପୁଟ ନିଗମ, ଚିତ୍ରା ନିଗମ କୋରାପୁଟ ନିଗମ, କୋରାପୁଟ	30	235	0.2	୩୨	0.050	
୩୩	କୋରାପୁଟ ନିଗମ, ଚିତ୍ରା ନିଗମ କୋରାପୁଟ ନିଗମ, କୋରାପୁଟ	46/208	33/554	0.1	୩୨	0.005	
ମୋଟ						୪.୮୨୨	

୩୨

Annexure-III

Entitlement Matrix- Janmura Village

List of Project Affected Persons (age = 18 or above) of Project Affected Families, eligible to get R&R benefits

Sl No	RoR Name	PAFs Name	Relation	Gender	Caste	Khata No	Plot No	Total Land	Land to be Acquired	Kisam
1	Sachichaya Mangaraj	Sachichaya Mangaraj	Self	Female	SC	234/262	620	0.13	0.057	Gharabadi
		Laxmiprasad Jagdala	Husband	Male						
2	Manas Ranjan Seth	Manas Ranjan Seth	Self	Male	SC	234/143	596	0.080	0.077	Gharabadi
		Sukanti Sethy	Wife	Female						
		Ayusman Seth	Son	Male						
3	Murali Mahananda	Murali Mahananda	Self	Male	SC	163	224	0.170	0.040	Ata
		Jasobanti Mahananda	Wife	Female		163	347/908	0.107	0.040	Ata
		Sudhansu Sekhar Mahananda	Son	Male						
		Chiranjiv Mahananda	Son	Male						
		Rojalini Mahananda	Daughter	Female						
		Rajalaxmi Mahananda	Daughter	Female						
4	Late Kunduru Kusal	Ukta Kusal	Self	Female	SC	30	221	0.090	0.022	Patita
		Manjumati Jal	Daughter	Female						
		Sanjulata Jal	Daughter	Female						
5	Late Biseswar Kumbhar	Khirasindhu Kumbhar	Son	Male	SC	129	6	0.240	0.020	Patita
		Parameswar Kumbhar	Grand Son	Male						
6	Late Biseswar Kumbhar	Dinabandhu Kumbhar	Son	Male	SC	129	6	0.240	0.020	Patita
7	Late Biseswar Kumbhar	Tiknani Kumbhar	Daughter	Female	SC	129	6	0.240	0.020	Patita
8	Late Biseswar Kumbhar	Pusparjali Kumbhar	Daughter	Female	SC	129	6	0.240	0.020	Patita
9	Late Biseswar Kumbhar	Jagyasoni Kumbhar	Daughter	Female	SC	129	6	0.240	0.020	Patita
10	Late Biseswar Kumbhar	Sandhyarani Kumbhar	Daughter	Female	SC	129	6	0.240	0.020	Patita
11	Late Betikhia Suna	Jamuna Suna	Self	Female	SC	133	643	0.360	0.073	Patita
		Khageswar Suna	Son	Male						
12	Bhumisuta Senapati	Bhumisuta Senapati	Self	Female	SC	234/107	618	0.270	0.002	Patita
		Cheru Senapati	Husband	Male						
		Nalini Senapati	Daughter	Female						
		Ghanakuntala Senapati	Daughter	Female						
		Anjali Senapati	Daughter	Female						
13	Sandheswar Pradhan	Trilochan Senapati	Son	Male						
		Sandheswar Pradhan	Self	Male	OBC	193	250	0.900	0.021	Berna Ana jalasechita
		Sulochana Pradhan	Wife	Female						
		Pradip Pradhan	Son	Male						
14	Jugeswar Pradhan	Ahalya Pradhan	Daughter	Female						
		Jugeswar Pradhan	Self	Male	OBC	193	250	0.900	0.021	Berna Ana jalasechita
		Suryakanti Pradhan	Wife	Female						
15	Gana Pradhan	Sadashiba Pradhan	Son	Male						
		Gana Pradhan	Self	Male	OBC	193	250	0.900	0.021	Berna Ana jalasechita

Social Impact Assessment (SIA) Report

		Nuadei Pradhan	wife	Female						
		Himanshu Pradhan	Son	Male						
16	Tapa Danta	Tapa Danta	Daughter	Female	OBC	193	250	0.900	0.021	Berna Anajalasechita
17	Santa Mendali	Santa Mendali	Daughter	Female	OBC	193	250	0.900	0.021	Berna Anajalasechita
18	Late Ghuntu Suna	Kuma Suna	Self	Female	SC	55	646	0.740	0.040	Patita
		Gobinda Suna	Son	Male						
19	Chamar Pradhan	Chamar Pradhan	Self	Male	OBC	59	335	0.060	0.012	Gharabari
		Ganesh Pradhan	Son	Male						
		Suresh Pradhan	Son	Male						
		Bharati Karani	Daughter	Female						
		Sudarsan Pradhan	Son	Male						
		Pravati Pradhan	Daughter	Female						
20	Arakhita Nayak	Arakhita Nayak	Self	Male	SC	234/168	341	0.300	0.090	Gharabari
		Jyoshna Nayak	Wife	Female		234/168	342	0.100	0.007	Berna Anajalasechita
		Aurobinda Nayak	Son	Male						
21	Soudagar Patra	Soudagar Patra	Self	Male	SC	234/237	607	0.280	0.054	Patita
		Gitanjali Patra	wife	Female		234/237	647	0.590	0.040	Patita
		Amiya Kumar Patra	Son	Male						
		Ranjita Patra	Daughter	Female						
		Rashmi Patra	Daughter	Female						
		Namita Patra	Daughter	Female						
		Budhadev Patra	Son	Male						
22	Late Bhagirathi Tanti	Puspa Tanti	Self	Female	SC	234/103	595	0.160	0.092	Gharabari
		Sambhu Tanti	Son	Male						
23	Sraban Tanti	Sraban Tanti	Son	Male	SC	234/103	595	0.160	0.092	Gharabari
24	Sananda Barik	Sananda Barik	Self	Male	SC	234/87	338	0.012	0.007	Gharabari
		Damayanti Barik	Wife	Female		234/87	339	0.100	0.047	Gharabari
		Subrat Barik	Son	Male						
		Nitesh Barik	Son	Male						
25	Late Mukunda Bisi	Sridhar Bisi	Self	Male	OBC	141	253	0.240	0.019	Berna
		Bijuli Bisi	wife	Female						
		Debendra Bisi	Son	Male						
26	Purna Chandra Meher	Purna Chandra Meher	Self	Male	OBC	234/193	644	0.210	0.055	Gharabari
		Makardwaj Meher	Father	Male						
		Bishnupriya Meher	Mother	Female						
27	Ajodhya Pradhan	Ajodhya Pradhan	Self	Male	OBC	4	249	0.100	0.009	Berna Anajalasechita
		Jagadish Pradhan	Son	Male	OBC					
		Silichan Pradhan	Grand Son	Male						
		Dilip Pradhan	Grand Son	Male						
28		Surubabu Pradhan	Son	Male	OBC					
29		Prahallad Pradhan	Son	Male	OBC					
30	Late Madhu Suna	Chaitu Suna	Son	Male	SC	149	622	0.310	0.051	Patita
31	Late Madhu Suna	Goutam Suna	Son	Male	SC	149	622	0.310	0.051	Patita
32	Late Madhu Suna	Sudam Suna	Son	Male	SC	149	622	0.310	0.051	Patita
33	Late Dambaru Suna	Dambaruni Suna	DIL	Female	SC	149	622	0.310	0.051	Patita
34	Giridhari Bag	Giridhari Bag	Self	Male	SC	48	623	0.190	0.063	Patita
		Hari Bag	Son	Male						
35	Late Shiv Kumbhar	Sabitri Kumbhar	Self	Female	SC	218	624	0.135	0.033	Patita
		Mithun Kumbhar	Son	Male						
36	Late Madhu Suna	Bhagirathi Kumbhar	Son	Male	SC	218	624	0.135	0.033	Patita
37	Rabi Narayan Seth	Rabi Narayan Seth	Self	Male	SC	243/131	346	0.050	0.004	Mala Anajalasechita

		Snehansu Seth	Son	Male		243/131	347/890	0.215	0.204	Ata
38	Late Palasa Mahaling	Sabitri Mahaling	Self	Female	SC	98	605	0.260	0.029	Ata
		Rajendra Mahaling	Son	Male						
		Kaipana Mahaling	Daughter	Female						
39	Late Batu Charan Meher	Radheshyam Meher	Son	Male	OBC	113	639	0.310	0.016	Gharbadi
40	Gontia Sethi	Gontia Sethi	Self	Male	SC	234/184	222	0.240	0.107	Patita
41	Tarabhusan Bahidar	Tarabhusan Bahidar	Self	Male	General	71	586	0.213	0.067	Gharabadi
42	Ambika Kuanar	Ambika Kuanar	Self	Female	SC	8	604	0.670	0.192	Berna Anajalasechita
		Bihari Kuanar	Husband	Male	SC					
		Debendra Kuanar	Son	Male	SC					
		Minaketan Kuanar	Son	Male	SC					
		Jitendra Kuanar	Son	Male	SC					
43	Madhab Mahananda	Madhab Mahananda	Self	Male	SC	159	625	0.170	0.043	Patita
44	Dhaneswar Behera	Dhaneswar Behera	Self	Male	OBC	234/227	632	0.070	0.056	Ata
						234/227	640	0.215	0.051	Gharabadi
45	Surendra Meher	Surendra Meher	Self	Male	OBC	224	633	0.150	0.069	Ata
46	Santosh Kuanar Kaleta	Santosh Kumar Kaleta	Self	Male	SC	192	634	0.210	0.079	Ata
47	Sarat Kumar Kaleta	Sarat Kumar Kaleta	Self	Male	SC					
48	Sandhya Kaleta	Sandhya Kaleta	Self	Female	SC					
49	Saroja Kaleta	Saroja Kaleta	Self	Female	SC					
50	Raemati Khapardhua	Raemati Khapardhua	Self	Female	SC	178	635	0.260	0.071	Ata
51	Nakula Bisi	Nakula Bisi	Self	Male	OBC	234/101	638	0.740	0.008	Patita
52	Batu Charan Meher	Batu Charan Meher	Self	Male	OBC	113	639	0.590	0.016	Gharabadi
53	Bhima Patra	Bhima Patra	Self	Male	SC	139	645	0.107	0.010	Patita
54	Antarjyami Pandey	Antarjyami Pandey	Self	Male	General	234/181	347/909	0.108	0.039	Ata
55	Jayakrushna Meher	Jayakrushna Meher	Self	Male	OBC	234/232	254	0.250	0.064	Berna Ana jalasechita
56	Pramila Majhi	Pramila Majhi	Self	Female	ST	234/236	624/1098	0.135	0.033	Patita

Entitlement Matrix- Dumburipali Village

SI No	RoR Name	PAFs Name	Relation	Gender	Caste	Khata No	Plot No	Total Land	Land to be Acquired	Kisam
1	Gouri Sankar Patra	Gouri Sankar Patra	Self	Male	OBC	66/232	434	0.155	0.024	Bahal Ana Jalasechita
		Saraswati Patra	Wife	Female		66/23	438/564	1.885	0.12	Gharabadi
		B. Goutam Gobinda Patra	Son	Male		66/23	432/537/563	0.12	0.12	Ata
		B. Shreyapadma Patra	DIL	Female		41	438	0.93	0.354	Bahal Ana Jalasechita
		B. Uttam Gopal Patra	Son	Male		41	432/537	0.170	0.170	Ata
		B. Purusottama Patra	Son	Male						
		B. Swati Patra	Daughter	Female						
2	Ghasiram Bhue	Ghasiram Bhue	Self	Male	OBC	28	133	0.311	0.054	Berna Ana jalasechita
		Laxmi Bhue	Wife	Female						
		Hari Ballav Bhue	Son	Male						
		Nandini Bhue	Grand Daughter	Female						
		Rita Bhue	Daughter	Female						
3	Kasinath Bhue	Kasinath Bhue	Self	Male	OBC	28	133	0.311	0.054	Berna Ana jalasechita

Social Impact Assessment (SIA) Report

		Anjana Bhue	Wife	Female						
		Lalit Bhue	Son	Male						
4	Alla Bhue	Alla Bhue	Self	Female	OBC	28	133	0.311	0.054	Berna Ana jalasechita
		Panu Bhue	Husband	Male						
		Dillip Bhue	Son	Male						
		Gita Bhue	Son	Male						
5	Sukanti Bhue	Sukanti Bhue	Self	Female	OBC	28	133	0.311	0.054	Berna Ana jalasechita
		Niladri Bhue	Husband	Male						
		Anjali Bhue	Daughter	Female						
		Lipi Bhue	Daughter	Female						
6	Gajendra Khamari	Gajendra Khamari	Self	Male	OBC	28	133	0.311	0.054	Berna Ana jalasechita
7	Dayanidhi Khamari	Dayanidhi Khamari	Self	Male	OBC	28	133	0.311	0.054	Berna Ana jalasechita
		Lopita Khamari	Wife	Female						
8	Puspa Khamari	Puspa Khamari	Self	Female	OBC	28	133	0.311	0.054	Berna Ana jalasechita
		Diganta Khamari	Husband	Male						
9	Soumitri Khamari	Soumitri Khamari	Self	Male	OBC	28	133	0.311	0.054	Berna Ana jalasechita
		Sumi Khamari	Wife	Female						
10	Late Raj Kishore Bhue	Sabitri Bhue	Self	Female	OBC	28	133	0.311	0.054	Berna Ana jalasechita
		Saroj Bhue	Son	Male	OBC					
		Madhusmita Bhue	Daughter	Female	OBC					
11	Late Ramakrushna Sahu	Raseswari Sahu	Self	Female	OBC	55	78	0.116	0.028	Berna Ana jalasechita
		Nabin Sahu	Son	Male		55	86	0.908	0.16	Bahal Ana jalasechita
		Pabitra Sahu	Grand Son	Male						
12	Late Ramakrushna Sahu	Ranjan Sahu	Son	Male	OBC	55	78	0.116	0.028	Berna Ana jalasechita
13	Late Ramakrushna Sahu	Chaitanya Sahu	Son	Male	OBC	55	78	0.116	0.028	Berna Ana jalasechita
14	Kuladhar Sahu	Kuladhar Sahu	Self	Male	OBC	55	78	0.116	0.028	Berna Ana jalasechita
		Binidini	Wife	Female						
		Sachin	Son	Male						
		Tulasi	Daughter	Female						
15	Chamaren Sahu	Chamaren Sahu	Self	Female	OBC	55	78	0.116	0.028	Berna Ana jalasechita
		Nilanchal Bisi	Husband	Male						
		Sankirtan Bisi	Son	Male						
		Pratima Bisi	Daughter	Female						
16	Late Ranka Bhoi	Shyamasundar Bhoi	Self	Male	OBC	53	128	1.94	0.072	Bahal Ana jalasechita
		Damayanti Bhoi	Wife	Female		53	129	0.74	0.157	Berna Ana jalasechita
		Harisankar Bhoi	Son	Male		53	132	0.29	0.065	Berna Ana jalasechita
		Buli Bhoi	DIL	Female		53	155	0.21	0.058	Berna Ana jalasechita

		Gouri sankar Bhoi	Son	Male		53	156	0.486	0.043	Berna Ana jalasechita
		Sabhya Bhoi	DIL	Female		53	157	0.328	0.061	Ata
17	Late Bansidhar Purohit	Chandrama Purohit	Self	Female	General	40	80	0.568	0.132	Bahal Ana jalasechita
		Kishori Purohit	Daughter	Female						
		Raseswari Purohit	Daughter	Female						
		Kunti Purohit	Daughter	Female						
		Panchanan Purohit	Son	Male						
18	Kalakahnu Khamari	Kalakahnu Khamari	Self	Male	OBC	7	131	0.385	0.095	Berna Ana jalasechita
		Bhumsuta Khamari	Wife	Female						
		Bhagyasri Khamari	Daughter	Female						
		Sabita Khamari	Daughter	Female						
		Sanchita Khamari	Daughter	Female						
		Sarat Khamari	Son	Male						
		Hemanta Khamari	Son	Male						
19	Nityananda Khamari	Nityananda Khamari	Self	Male	OBC	7	131	0.385	0.095	Berna Ana jalasechita
		Suranani Khamari	Wife	Female						
		Subarna Khamari	Daughter	Female						
		Susanta Khamari	Son	Male						
		Sarmitha Khamari	Daughter	Female						
20	Radhamohan Suna	Radhamohan Suna	Self	Male	SC	66/39	135/572	0.030	0.025	Basti Jogy
		Sanjuktā Suna	Wife	Female						
		Rashmi prava Suna	Daughter	Female						
		Pratima Suna	Daughter	Female						
		Debasis Suna	Son	Male						
		Subhan Kar Suna	Son	Male						
21	Late Thabir Bisi	Damodar Naik	Son	Male	OBC	66/1	76	0.594	0.013	Berna Ana jalasechita
		Byasadev Naik	Grand Son	Male						
		Somesh Naik	Grand Son	Male						
		Arundhati Naik	Grand Daughter	Female						
22	Late Dhanurjya Bisi	Bidyadhar Bisi	Son	Male	OBC	31	427	0.395	0.032	Bahal Anajalasechita
		Prakash Bisi	Grand Son	Male						
		Pratap Bisi	Grand Son	Male						
		Bilash Bisi	Grand Son	Male						
		Gitanjali Bisi	Grand Daughter	Female						
23	Late Dhanurjya Bisi	Kartik Bisi	Son	Male	OBC	31	427	0.395	0.032	Bahal Ana jalasechita
		Baljeswari Bisi	DIL	Female		66/87	74	0.527	0.054	Berna Ana jalasechita
24	Late Dhanurjya Bisi	Parameswar Bisi	Son	Male	OBC	31	427	0.395	0.032	Bahal Ana jalasechita
		Bhabari Bisi	Grand Son	Male						
25	Sridhar Mishra	Sridhar Mishra	Self	Male	General	66/129	77	0.058	0.017	Berna Ana jalasechita

Social Impact Assessment (SIA) Report

26	Promod Kumar Meher	Promod Kumar Meher	Self	Male	OBC	66/123	87	1.215	0.120	Bahal Ana jalasechita
27	Byasadev Nayak	Byasadev Nayak	Self	Male	OBC	66/116	122	0.49	0.125	Bahal Ana jalasechita
28	Santosh Kumar Nayak	Santosh Kumar Nayak	Self	Male	OBC	66/116	122	0.49	0.125	Bahal Ana jalasechita
29	Promod Kumar Bagh	Promod Kumar Bagh	Self	Male	SC	66/165	134	0.335	0.023	Berna Ana jalasechita
30	Balaram Pathimali	Balaram Pathimali	Self	Male	SC	66/65	134	0.150	0.107	Berna Ana jalasechita
						66/65	138	0.030	0.011	Patita
						66/65	145	0.475	0.079	Berna Ana jalasechita
						66/65	149	0.040	0.034	Berna Ana jalasechita
						66/65	150	0.210	0.114	Mala Anajalasechita
						66/65	151/531	0.085	0.085	Patita
31	Prafulla Kumar Sahu	Prafulla Kumar Sahu	Self	Male	OBC	66/19	66/23	1.165	0.054	Bahal Ana jalasechita
32	Chadrabati Sahu	Chadrabati Sahu	Self	Female	OBC	20	448	0.643	0.022	Patita
33	Paramananda Behera	Paramananda Behera	Self	Male	OBC	66/40	135/573	0.030	0.002	Basti Jogy
34	Prabhat Kumar Padhi	Prabhat Kumar Padhi	Self	Male	General	66/89	75/612	0.050	0.020	Berna Ana jalasechita
35	Muktamani Purohit	Muktamani Purohit	Self	Female	General	66/126	76/642	0.100	0.015	Gharabadi
36	Jiban Ballav Mishra	Jiban Ballav Mishra	Self	Male	General	66/70	433/595	0.100	0.040	Gharabadi
37	Ambika Nayak	Ambika Nayak	Self	Male	General	66/12	433/596	0.050	0.020	Gharabadi
38	Tulasi Sahu	Tulasi Sahu	Self	Female	OBC	66/73	75/597	0.050	0.025	Berna Ana jalasechita
39	Debadutta Mohapatra	Debadutta Mohapatra	Self	Male	General	66/120	77/639	0.058	0.021	Berna Ana jalasechita
40	Padmini Babu	Padmini Babu	Self	Female	General	66/160	86/670	0.050	0.022	Bahal Ana jalasechita
41	Ramakrushna Meher	Ramakrushna Meher	Self	Male	OBC	56	12	0.533	0.017	Bahal Ana jalasechita
42	Nabin Kishore Meher	Nabin Kishore Meher	Self	Male	OBC	56	12	0.533	0.017	Bahal Ana jalasechita
43	Promod Kumar Samantaray	Promod Kumar Samantaray	Self	Male	General	66/60	433/592	0.100	0.040	Gharabadi

Entitlement Matrix- Dhobamunda Village

Sl No	RoR Name	PAFs Name	Relation	Gender	Caste	Khata No	Plot No	Total Land	Land to be Acquired	Kisam
1	Shyam Omm Prasad Das	Shyam Omm Prasad Das	Self	Male	General	46/31	1	0.29	0.088	Ata
			Wife	Female						
2	Chandra Sekhar Sahu	Chandra Shekhar Sahu	Self	Male	OBC	46/32	3	0.935	0.250	Gharabari
		Sontosini Sahu	Wife	Female						
		Rashmita Rani Sahu	Daughter	Female						
		Rabi Shankar Sahu	Son	Male						
3	Brundabana Meher	Brundabana Meher	Self	Male	OBC	46/50	5	3.38	0.838	Ata
		Geetanjali Meher	Wife	Female		46/50	31	0.97	0.913	Ata
		Omkar Meher	Son	Male						

4	RARE	Ananga Negi	Secretary	Male	General	46/367	43	4.325	0.016	Ggarabari
5	Bhikari Dash	Bhikari Dash	Self	Male	General	30	86	3.76	0.011	Ata
		Jyoshnamayee Dash	Wife	Female		30	200	0.15	0.017	Patita
		Kahnei Charan Dash	Son	Male		30	235	0.20	0.050	Gharabadi
		Kaberi Dash	DIL	Female						
		Abhisha Dash	Grand Daughter	Female						
		Keshaba Dash	Son	Male						
		Padmini Dash	DIL	Female						
		Pabitra Dash	Son	Male						
		Himadri Dash	DIL	Female						
		Narasingha Dash	Son	Male						
		Usha Dash	DIL	Female						
		Bijayalaxmi Dash	Daughter	Female						
		Mamata Dash	Daughter	Female						
		Sujata Dash	Daughter	Female						
		Padmalaya Dash	Daughter	Female						
		Nabaghena Dash	Son	Male						
6	Manas Ranjan Nayak	Manas Ranjan Nayak	Self	Male	General	24	209	1.52	0.337	Gharabari
		Suganya Nayak	Wife	Female		24	210	1.50	0.101	Ata
		Bajayanti Nayak	Sister	Female						
		Puspanjali Nayak	Sister	Female						
		Suryakanti Nayak	Sister	Female						
		Sagarika Nayak	Sister	Female						
7	Priya Pratistha Sahu	Priya Pratistha Sahu	Self	Male	OBC	46/340	213	0.200	Gharabari	0.171
		Prasarna Kumar Sahu	Father	Male						
		Pranati Sahu	Mother	Female						
8	Late Benu Deep	Sankhali Deep	Son	Male	SC	27	214	0.83	0.112	Ata
		Girdhari Deep	Grand Son	Male						
		Geeta Deep	Grand DIL	Female						
		Gadasree Deep	Grand Daughter	Female						
9	Late Benu Deep	Sankhali Deep	Son	Male	SC	27	214	0.83	0.112	Ata
		Sumitra Deep	DIL	Female						
10	Karna Juadi	Karna Juadi	Self	Male	OBC	5	216	0.27	0.112	Ata
		Chandra Juadi	Wife	Female	OBC					
		Satya Narayan Juadi	Son	Male						
		Sima Juadi	DIL	Female						
		Anita Juadi	Grand Daughter	Female						
		Sunita Juadu	Grand Daughter	Female						
11	Late Somanath Juadi	Late Somnath Juadi	Self	Female	OBC	5	216	0.27	0.112	Ata
12	Late Shankar Mahanand	Rajan Mahanand	Son	Male	SC	39	219	0.35	0.81	Ata
		Gola Mahanand	DIL	Female						
		Prati Mahanand	Grand Son	Male						
		Sukanti Mahanand	Grand DIL	Female						
		Laxmi Mahanand	Grand Daughter	Female						
		Tara Mahanand	Grand Daughter	Female						
		Khara Mahanand	Grand Daughter	Female						
		Phula Mahanand	Grand Daughter	Female						
13	Rajan Mahanand	Mantri Mahanand	Grand Son	Male	SC	39	219	0.35	0.81	Ata
		Sasmita Mahanand	Grand DIL	Female						
14	Late Shankar Mahanand	Uchhaba Mahanand	Son	Male	SC	39	219	0.35	0.81	Ata
		Kansala Mahanand	DIL	Female						

Social Impact Assessment (SIA) Report

		Khetrabasi Mahanand	Grand Son	Male						
		Jitun Mahanand	Grand Son	Male						
		Bikash Mahanand	Grand Son	Male						
15	Uchhaba Mahanand	Hrusi Mahanand	Grand Son	Male	SC	39	219	0.35	0.81	Ata
		Gitanjali Mahanand	Grand SIL	Female						
16	Jatan Mahanada	Jatan Mahanada	Son	Male	SC	39	219	0.35	0.81	Ata
		Koi Mahanada	DIL	Female						
		Tillottama Mahanada	Grand Daughter	Female						
17	Late Murali Bhutiria	Teva Bhutiriya	Wife	Female	General	32	220	0.36	0.161	Ata
		Manoj Bhutiriya	Son	Male						
		Manasi Bhutiriya	DIL	Female						
		Aswini Bhutiriya	Son	Male	General					
		Santosini Bhutiriya	DIL	Female						
		Susanta Bhutiriya	Son	Male						
		Tilottama Bhutiriya	DIL	Female						
		Prasanta Bhutiriya	Son	Male	General					
		Sasmita Bhutiriya	DIL	Female						
18	Amar Kumar Bhut	Amar Bhut	Self	Male	OBC	46/284	33/640	0.420	0.040	Gharabadi
19	Manjushna Maharana	Manjushna Maharana	Self	Female	OBC	46/287	33/644	0.05	0.010	Ata
		Panchanan Maharana	Husband	Male						
		Pratibha Maharana	Daughter	Female						
		Narottam Maharana	Son	Male						
20	Santosinee Nanda	Santosini Nanda	Self	Female	General	46/285	33/643	0.12	0.020	Garabari
		Bharat Kumar Mahapatra	Husband	Male						
		Debasesh Mahapatra	Son	Male						
		Abhispa Mahapatra	Daughter	Female						
21	Bhubaneswar Meher	Bhubaneswar Meher	Self	Male	OBC	46/341	213/538	0.26	0.02	Garabari
		Arundhati Meher	Wife	Female						
		Janhavi Meher	Mother	Female						
22	Kamalani Tripathy	Kamalani Tripathy	Self	Female	General	46/84	28	0.180	0.180	Garabari
		Biswanath Tripathy	Husband	Male						
		Anubhav Tripathy	Son	Male						
23	Shib Prasad Sahu	Shib Prasad Sahu	Self	Male	OBC	46/351	3/707	0.915	0.030	Garabari
		Jhunu Sahu	Wife	Female						
		Satyashree Sahu	Daughter	Female						
		Subhashee Sahu	Daughter	Female						
24	Narayan Sahu	Narayan Sahu	Self	Male	OBC	46/352	3/708	0.915	0.160	Garabari
		Ashanati Sahu	Wife	Female						
		Minu Sahu	Daughter	Female						
		Itishree Sahu	Daughter	Female						
25	Somnath Sahu	Somnath Sahu	Self	Male	OBC	46/353	3/709	0.915	0.140	Garabari
		S Sahu	Wife	Female						
		Manisha Sahu	Daughter	Female						
		Susmita Sahu	Daughter	Female						
		Goutam Ku. Sahu	Son	Male						
26	Arundhati Meher	Arundhati Meher	Self	Female	OBC	46/3	5/352	2.870	0.400	Ata
		Purna Chandra Meher	Husband	Male						
		Brundaban Meher	Son	Male						
		Bhagabanti Meher	DIL	Female						
		Tulasa Meher	Son	Female						
		Khiraadri Meher	DIL	Female						
27	Arundhati Meher	Birendra Meher	Son	Male	OBC	46/3	5/352	2.870	0.400	Ata
		Jhili Meher	DIL	Female						
28	Santosh Meher	Santosh Meher	Self	Male	OBC	46/290	5/648	0.25	0.007	Ata
29	Pradip Meher	Pradip Meher	Self	Male	OBC					

		Purna Chandra Meher	Father	Male						
30	Kamalini Meher	Kamalini Meher	Self	Female	OBC	46/291	5/649	0.25	0.008	Ata
		Anand Meher	Husband	Male						
		Rohit Meher	Son	Male						
		Rashmi Meher	Daughter	Female						
31	Pramila Sahu	Pramila Sahu	Self	Female	OBC	46/388	42	0.173	0.014	Ata
32	Janaki Sahu	Janaki Sahu	Self	Female	OBC	46/388	42/308	0.290	0.010	Patita
33	Shantilata Sahu	Shantilata Sahu	Self	Female	OBC					
34	Purandar Munda	Purandar Munda	Self	Male	ST	23	215	0.620	0.133	Ata
35	Ratan Munda	Ratan Munda	Self	Male	ST					
36	Jatan Munda	Jatan Munda	Self	Male	ST					
37	Manmohan Bhoi	Manmohan Bhoi	Self	Male	SC	46/184	218	0.410	0.091	Gharabadi
38	Lokanath Meher	Lokanath Meher	Self	Male	OBC	38	30	0.340	0.340	Patita
39	Om Prakash Mishra	Om Prakash Mishra	Self	Male	General	46/11	1/372	2.000	0.010	Ata
40	Mahesh Kumar Pujari	Mahesh Kumar Pujari	Self	Male	General	46/206	33/554	0.100	0.005	Ata

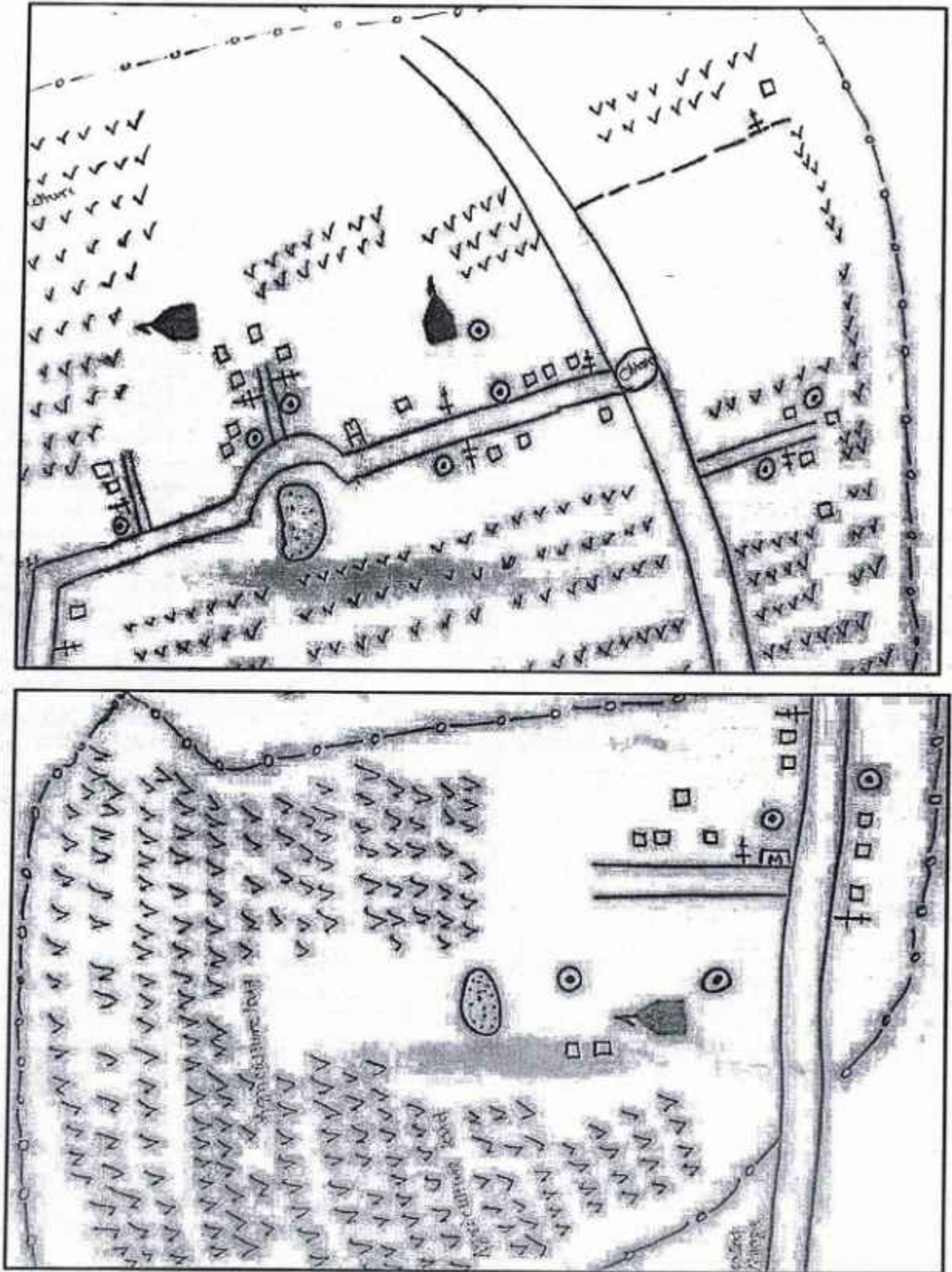
Entitlement Matrix- Singari Village

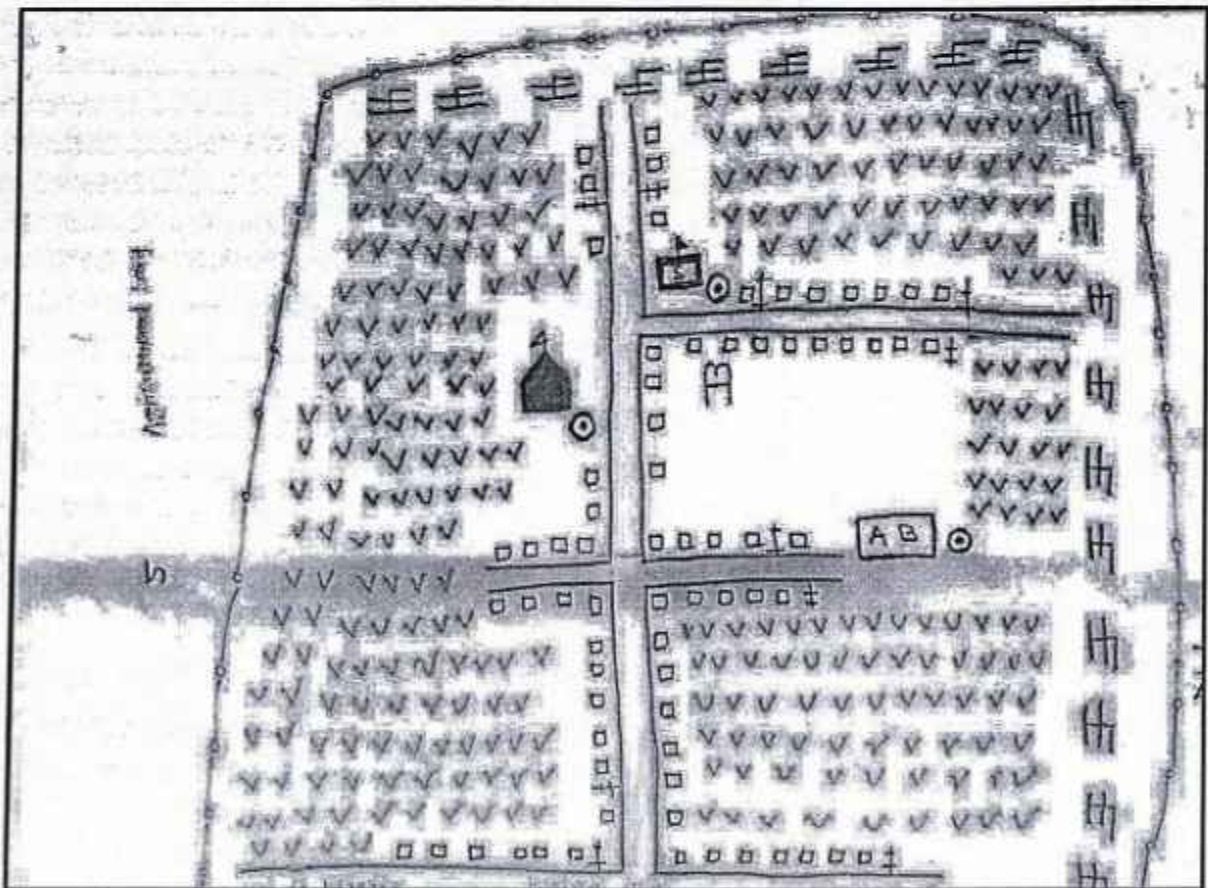
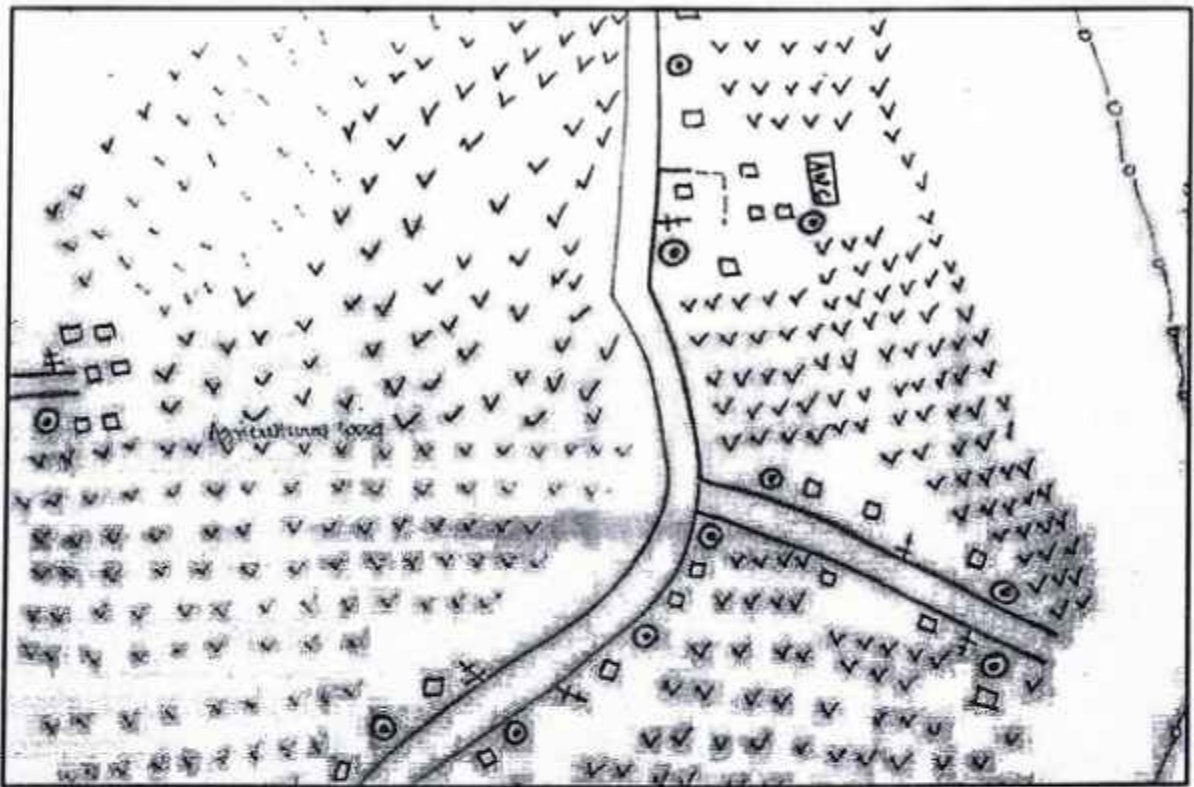
SI No	RoR Name	PAF's Name	Relation	Gender	Caste	Khata No	Plot No	Total Land	Land to be Acquired	Kisam
1	Bijaya Kumar Nayak	Bijaya Kumar Nayak	Self	Male	General	68/12	26/570	1.000	0.180	Ata
		Arnapurna Nayak	Wife	Female						
		Rajalaxmi Nayak	Daughter	Female						
		Tapaswini Nayak	Daughter	Female						
		Priyabrata Nayak	Son	Male						
		Lipsarani Nayak	DIL	Female						
2	Late Lalmani Bhoina	Durlabha Bhoina	Son	Male	SC	68/91	26/670	0.200	0.100	Ata
		Debaki Bhoina	DIL	Female						
		Sibu Bhoina	Grand Son	Male						
3	Late Lalmani Bhoina	Kartik Bhoina	Son	Male	SC	68/91	26/670	0.200	0.100	Ata
		Jasonetri Bhoina	DIL	Female						
		Lija Bhoina	Grand Daughter	Female						
4	Late Lalmani Bhoina	Kanti Bhoina	Daughter	Female	SC	68/91	26/670	0.200	0.100	Ata
5	Late Amar Mahananda	Gurubari Mahananda	Wife	Female	SC	67/7	26/567	1.000	0.260	Ata
		Bhagirathi Mahananda	Son	Male						
		Golapi Mahananda	DIL	Female						
		Jitan Mahananda	Grand Son	Male						
6	Late Amar Mahananda	Kurti Mahananda	Son	Male	SC	67/7	26/567	1.000	0.260	Ata
		Debaki Mahananda	DIL	Female						
		Mita Mahananda	Grand Daughter	Female						
		Mamata Mahananda	Grand Daughter	Female						
		Mithun Mahananda	Grand Son	Male						
		Jitesh Mahananda	Grand Son	Male						
7	Agni Bhoina	Agni Bhoina	Self	Male	SC	68/93	26/674	0.150	0.025	Ata
		Pakana Bhoina	Wife	Female						
		Rajendra Bhoina	Son	Male						

Social Impact Assessment (SIA) Report

		Rajabha Bhoina	Daughter	Female						
		Jasena Bhoina	Daughter	Female						
8	Agni Bhoina	Raju Bhoina	Son	Female	SC	68/93	26/674	0.150	0.025	Ata
		Prabina Bhoina	DIL	Female						
9	Agni Bhoina	Kisore Bhoina	Son	Male	SC	68/93	26/674	0.150	0.025	Ata
		Purnima Bhoina	DIL	Female						
10	Guluthi Bhoina	Guluthi Bhoina	Self	Male	SC	68/90	26/668	0.140	0.065	Ata
		Golapphula Bhoina	Wife	Female						
		Chandrana Bhoina	Daughter	Female						
		Chandrama Bhoina	Daughter	Female						
		Suryama Bhoina	Daughter	Female						
11	Usha Bhoina	Usha Bhoina	Self	Female	SC	68/92	25/672	0.200	0.08	Ata
		Jasobanti Bhoina	Daughter	Female						
		Jasoda Bhoina	Daughter	Female						
		Dasaratha Bhoina	Son	Male						
		Barsa Bhoina	DIL	Female						
12	Usha Bhoina	Kasaratha Bhoina	Son	Male	SC	68/92	25/672	0.200	0.08	Ata
		Tiki Bhoina	DIL	Female						
13	Sanjukta Das	Sanjukta Das	Self	Female	General	68/1	26/560	1.800	0.228	Ata
		Asoka Pattanaik	Husband	Male						
		Aparna Pattanaik	Daughter	Female						
		Aruni Pattanaik	Daughter	Female						
14	Biswamitra Jagatdala	Biswamitra Jagatdala	Self	Male	SC	68/303	674/927	0.050	0.050	Ata
		Bhumisuta Jagatdala	Wife	Female						
		Saroj Jagatdala	Son	Male						
		Shrutismita Jagatdala	Daughter	Female						
15	Late Mahadeb Pattanaik	Rambha Pattanaik	Wife	Female	General	6	134	0.240	0.080	Patita
		Sasmita Pattanaik	Daughter	Female						
16	Late Arjun Pattanaik	Jagyaseni Pattanaik	Wife	Female	General					
		Manoj Pattanaik	Son	Male		6	134	0.240	0.080	Patita
		Tapaswini Pattanaik	DIL	Female						
		Niraj Pattanaik	Son	Male						
17	Late Bhagabat Bhoie	Pratima Bhoie	DIL	Female	OBC	42	26	0.400	0.060	Ata
		Biswamitra Bhoie	Grand Son	Male						
		Mitu Bhoie	Grand DIL	Female						
18		Biswaranjan Bhoie	Grand Son	Male	OBC					
		Pinki Bhoie	Grand DIL	Female						
19		Biswanath Bhoie	Grand Son	Male	OBC					
		Nandini Bhoie	Grand DIL	Female						
		Rachana Bhoie	Grand Daughter	Female						
20	Maguni Gantha	Maguni Gantha	Self	Male	SC	49	129	0.250	0.045	Berna Ana jalasechita
21	Suratha Gantha	Suratha Gantha	Self	Male	SC					
22	Bhagirathi Gantha	Bhagirathi Gantha	Self	Male	SC					
23	Paki Gantha	Paki Gantha	Self	Female	SC					
24	Ghasan Gantha	Ghasan Gantha	Self	Female	SC					
25	Sunbali Gantha	Surubali Gantha	Self	Female	SC					
26	Pancha Gantha	Pancha Gantha	Self	Female	SC					
27	Ramesh Rath	Ramesh Rath	Self	Male	General	50	112	0.275	0.275	Mala Ana jalasechita
28	Prakash Rath	Prakash Rath	Self	Male	General	29	131	1.810	0.025	Bahala Ana jalasechita

Annexure -IV- Social Mapping






Annexure-V- Photo Gallery











Annexure -VI- Public Hearing Attendance Sheet

Public Hearing Attendance Sheet
Place- Janmura Gram Panchayat
Date-06.05.2026

Subject- Land acquisition of 11.392 acres of private land from 4 villages under Sonepur tahasil of Sonepur district for Improvement to road from Jail Chowk to NH 57 via Model degree college, Sonepur under State plan for the year 2018-19.

Sl.No.	Name	Designation	Contact Number	Signature
1	Rajendra Hefu	ADM	890414633	[Signature] 05/05/26
2	Dr. Sanyal Raju Ran	S.D.M. Sonepur	8263968082	[Signature] 05/05/26
3	Bama Santi Barik	Secy. Panch. Sonepur	8917664418	[Signature]
4	Jogendra Das	APP-TR	9935245533	[Signature]
5	Kanaka Prasad	Tr. Secy. Panch.	8018088360	[Signature]
6	Chitta Ranjan Mishra	L.A.O.	9938380463	[Signature]
7	Rishi Majhi	EO Sonepur	9937111990	[Signature] 05/05/26
8	Jayasingh Barik	Rev. In-charge	9938632030	[Signature] 05/05/26
9	Umashankar Saha	Emis. CHS	9668286693	[Signature] 05/05/26
10	Saranda Barik	Emis. CHS	9437145983	[Signature]
11	Sanjay Kumar Bagh	TR	9749032113	[Signature] 05/05/26
12	Kanta Charan Barik	Pion	9937510992	[Signature]
13	Gopabandhu Mishra		9668585001	[Signature]
14				

Public Hearing Attendance Sheet
Place- Janmura Gram Panchayat
Date-06.05.2026

Subject- Land acquisition of 11.392 acres of private land from 4 villages under Sonepur tahasil of Sonepur district for Improvement to road from Jail Chowk to NH 57 via Model degree college, Sonepur under State plan for the year 2018-19.

Sl.No.	Name	Village	Contact Number	Signature
01	Manas Ranjan Saha	Janmura	94379-29844	[Signature]
02	Bidyut Kumar Nayak	Dhobananda	9489228359	[Signature]
03	Santoshini Pradhan	Dhobananda	824946483	[Signature]
04	Debasmita Nayak	Janmura	916886477	[Signature]
05	Darabanda Kumar	Janmura	993863092	[Signature]
06	Kunja Prasad	Dhobananda	8018307495	[Signature]
07	Kijun Gupta	"	9438300442	[Signature]
08	[Name]	"	992727483	
09	[Name]	"	9777829651	[Signature]
10	[Name]	[Village]	[Number]	[Signature]
11	[Name]	"	"	
12	[Name]	Dhobananda	9556134596	[Signature]
13	Rajisankar Nayak	Dhobananda	943733094	[Signature]
14	Sagarika Nayak	Dhobananda	7682845879	S. Nayak
15	[Name]	[Village]	760883665	[Signature]
16	[Name]	"	"	[Signature]
17	[Name]	"		[Signature]
18	Biswanta Jaiswal	"	9178854046	[Signature]
19	Chandrabhanu			[Signature]



Sl.No.	Name	Village	Contact Number	Signature
20	Robi Shannon Sah	Dhubanul	9437151941	Robi Shannon Sah
21	Jayasingh Bansk	Sunpur	2928022020	Jayasingh Bansk
22	ଅନନ୍ତ କୁମାର		9853002717	ଅନନ୍ତ କୁମାର
23	Dasareddy Braima	Dhubanul	7901194577	Dasareddy Braima
24	Sweta Pradhan	3Dhabul	9457035268	Sweta Pradhan
25	Bhim Manu	Jammara	77499828	B. Manu
26	Laxmi Pradhan	Jammara	9927219668	L. Pradhan
27	ପ୍ରମିଳା	Jammara	9937256275	ପ୍ରମିଳା
28	ଅନନ୍ତ କୁମାର	ଦୁର୍ଗା		
29	Jhili Chiu	Dumyapal	768185473	Jhili Chiu
30	Rajay ku. San	Dumyapal	8784221223	Rajay ku. San
31	ଅନନ୍ତ କୁମାର	Sonepur	9437639921	ଅନନ୍ତ କୁମାର
32	Jitun maharanta			
33	Kastha Shyam	Dumyapal	70749517	Kastha Shyam
34	Biswanjit Kumar	Jammara	789104056	Biswanjit Kumar
35	ସତ୍ୟନାଥ ପ୍ରଧାନ	ଦୁର୍ଗା	9337439926	ସତ୍ୟନାଥ ପ୍ରଧାନ
36	ପ୍ରମିଳା ଦେବୀ	ଦୁର୍ଗା	9348206701	ପ୍ରମିଳା ଦେବୀ
37	ଶ୍ରୀମତୀ	ଦୁର୍ଗା	n	ଶ୍ରୀମତୀ
38	Nandini Bhu		8141292227	Nandini Bhu
39	Ramesh Mishra	Dhubanul	943752265	Ramesh Mishra
40	ଅନନ୍ତ କୁମାର	ଦୁର୍ଗା		
41	ଅନନ୍ତ କୁମାର	ଦୁର୍ଗା		ଅନନ୍ତ କୁମାର
42	ଅନନ୍ତ କୁମାର			

Annexure –VII- References

1. **Asian Development Bank (ADB)**, (2007) Compensation and Valuation in Resettlement: Cambodia, People's Republic of China and India; Report No. 9 of ADB
2. **Bhattacharjee, S., Sinha, R., & Dutta, K.** (2014). Fair Pricing of Land and its Compensation in an Emerging Economy: Case for India. New Delhi: Thought Arbitrage Research Institute. Burdge, R. J. (2012).
3. **BikashRath** : (2012) National Institute for Development Innovation Bhubaneswara--
Primary survey and secondary analysis-- Report on the Functioning of PESA in Odisha --Regional Centre for Development Cooperation
4. **C.R Bijoy and Martin Kamodang (2014)-** Local Governance in the Fifth Scheduled Tribal Areas : A Study of Maharashtra and Odisha in the Light of PESA Act of 1996
5. **Cernea, M.** (2013) Progress in India: New Legislation to Protect Persons Internally Displaced by Development Projects, 21 October 2013. www.brookings.edu/blogs/up-front/----- (1991). Socio-Economic and Cultural Approaches to Involuntary Population Resettlement. Edited by Michael M. Cernea. World Bank, Oxford University Press.
----- (1995) Understanding and Preventing Impoverishment from Displacement: Reflections on the State of Knowledge. Keynote Address at the International Conference on Development-induced Displacement and Impoverishment, held at the University of Oxford, 3-7 January 1995
6. **Chakravorty, Sanjoy.** (2013). The Price of Land: Acquisition, Conflict, Consequence. New Delhi: Oxford University Press.
7. **Chambers, Robert** (1997), Whose Reality Counts? Putting the Last First, London
----- (1991) "Shortcut and Participatory Methods for Gaining Social Information for Projects" in Michael M Cernea (ed) 1991 Putting People First: Sociological Variables in Rural Development (Second Edition) New York: Oxford University Press (pages 515-537)
8. **Cheshire, P., and Vermeulen, W.** Benefiting from the Practice of Social Impact Assessment. Impact Assessment and Project Appraisal, 21 (3), 225-229.
9. **Dandekar, Ajay and Chitrangada Choudhury** (2010), "PESA, Left-Wing Extremism and Management, Anand, Commissioned by Ministry of Panchayati Raj, Government of India, New Delhi,
10. **District Level Implementation Committee (DLIC), Gajapati, Odisha** (2016) District Irrigation Plan of Gajapati District, Odisha
11. **Finsterbusch, Kurt and William R Freudenburg** (2002) "Social Impact Assessment and Technology Assessment", in Riley E Dunlop and William Michelson (eds) 2002 Handbook of Environment Sociology Westport, CT: Greenwood Press (pp 407-447)
12. **Government of India** (1980) The Forest Conservation Act, 1980;
----- (1986) National Forest Policy, 1988
----- (1986) Environment Protection Act, 1986
----- (1996) The Panchayats (Extension to the Scheduled Areas) Act, 1996
----- (2007) The National Rehabilitation and Resettlement Policy 2007 New Delhi: Ministry of Rural Development
----- (2006) The Scheduled Tribes and Other Traditional Forest Dwellers (Recognition of Forest Rights) Act, 2006
----- (2013) "Right to Fair Compensation and Transparency in Land Acquisition, Rehabilitation and Resettlement Act, 2013".
----- (2014) Right to Fair Compensation and Transparency in Land Acquisition, Rehabilitation and Resettlement (Social Impact Assessment and Consent) Rules, 2014"
13. **Government of Odisha** (2006) Orissa Resettlement and Rehabilitation Policy 2006 Bhubaneswar: Revenue Department.

- (2008) Policy Guidelines on conducting surveys - 2008 Bhubaneswar: Revenue Department
- (2014) Odisha Right to Fair Compensation and Transparency in Land Acquisition, Rehabilitation and Resettlement Rules, 2015, Revenue Department, Bhubaneswar, Odisha
- (2015) Odisha Right to Fair Compensation and Transparency in Land Acquisition, Rehabilitation and Resettlement Rules, 2015, Revenue Department, Bhubaneswar, Odisha.
- (2016-17) Annual Report of Department of Water Resources. Government of Odisha
- (2002) The Odisha PaniPanchayat Act, amended in 2008, and 2014
- (1959) The Odisha Irrigation Act, 1959
- (1961) The Odisha Irrigation Rules, 1961 amended in 2002 and 2010
- Mouza Maps pertaining to 9 Revenue Mouzas of Gajapati district.
14. **Guha, A.** (2007) *Land, Law and the Left: The Saga of Disempowerment of the Peasantry in the Era of Globalization* Concept Publishing Company: New Delhi ISBN 978-81-8069-398-4
- (2013), *The Macro-Costs of Forced Displacement of the Farmers in India: A Micro-Level Study*. European Journal of Development Research, advance online publication, 31 January 2013;
15. **IAIA** (2003) *International Principles for Social Impact Assessment* Fargo, ND, USA: International Association for Impact Assessment (Special Publication Series No 2, May 2003 (pp 1-8)
16. **IFC** (2002) *Handbook for Preparing a Resettlement Action Plan* Washington DC: International Finance Corporation
17. **IOCGP** (Inter organizational Committee on Guidelines and Principles for Social Impact Assessment) (1994) "Guidelines and Principles for Social Impact Assessment", *Impact Assessment*, volume 12, number 2, 1994 (pages 107-152
- (2003) "Principles and Guidelines for Social Impact Assessment in the USA" *Impact Assessment and Project Appraisal*, volume 21, number 3, September 2003 (pages 231-250)
18. **Iyer, Ramaswamy R** (2011) "Converting Resettlement Policy into Resettlement Law: A Welcome Step, but No Occasion for Celebration Yet" in Hari Mohan Mathur (ed) *Forthcoming 2010 Resettling Displaced People: Policy and Practice in India*. New Delhi/London
19. **Mathur, Hari Mohan** (2003) *A Review of the NHAI Resettlement Experience (Western Transport Corridor Project)*. Prepared for the Asian Development Bank.
- (2006). "Making Resettlement Work: Issues in Planning and Management", *The Eastern Anthropologist* Vol 59, No 2 April-June 2006 (pp 157-17
- (2008) (ed) *India Social Development Report 2008: Development and Displacement* New Delhi: Oxford University Press/Council for Social Development
- (2011) *Land Markets and their Regulation: The Welfare Economics of Planning*. London School of Economics.
20. **Menon, Ajit** (2007) – Engaging with law on Adibasi Rights , *Economic and Political Weekly*, Vol. XLII, No. 4, 16 June.
21. **Modak, Prasad and Asit K Biswas** (1999) *Conducting Environmental Impact Assessment in Developing Countries* New York: Oxford University Press/ Tokyo: United Nations University Press (also published in India by Oxford for sale only in South Asia)
22. **Morse, Bradford and Thomas Berger** (1992) *Sardar Sarovar: The Report of the Independent Review*. Ottawa: Resource Futures International (RFI) Inc.

23. Pellissery, Sony and SattwickDeyBiswas. (2012). Emerging Property Regimes In India: What It Holds For the Future of Socio-Economic Rights? IRMA Working Paper 234. PP. 9-16.
24. Pellissery, S. 2014. Land rights as social rights. The case of India. FLOOR Working Paper No. 23. Paper prepared for the workshop "Understanding Southern Welfare – the B(R)ICS countries", 24–26 November 2014, Center for Interdisciplinary Research (ZiF), University of Bielefeld, Germany.
25. PranabBardhan (23 September 2009). The vexed issue of land acquisition. Business Standard
26. Pellissery, Sony and SattwickDeyBiswas. (2012). Emerging Property Regimes In India: What It Holds For the Future of Socio-Economic Rights? IRMA Working Paper 234.
27. Robert, M., Dale, P., & McLaren, R. (2007). Social Impact Assessment : A Tool for Planning Better Resettlement. Social Change , 41 (1), 97–120.
28. Roche, Chris (2009) Impact Assessment for Development Agencies: Learning to Value Change Oxford: Oxfam (reprinted 2009)
29. Scudder, Thayer.(1997) "Social Impacts of Large Dams", in Dorsey, Tony (ed). 1997. Large Dams: Learning from the Past Looking at the Future. (Workshop Proceedings, Gland, Switzerland, 11-12 April 1997) IUCN/Washington DC: The World Bank Group (pp 41-68)
30. Singh, C. (2014) Land Acquisition Act and the Ordinance: Some Issues. Economic and Political Weekly , 50 (26&27), 90-95.
31. The Hindu (Chennai, India). "Land acquisition problems delay major projects". 23 June 2008
 — (Chennai, India). "NAC's seven-point test for land acquisition bill". 10 June 2011.
32. Vanclay, Frank (1999) "Social Impact Assessment", in J Petts (ed) 1999 International Handbook of Environmental Impact Assessment (Vol I) Oxford: Blackwell science
 ————— (2003). India: Land Policies for Growth and Poverty Reduction. New Delhi: Oxford University Press.
 ————— (2006) "Conceptual and Methodological Advances in Social Impact Assessment", in Becker, Hank A and Frank Vanclay (eds) 2006 The International Handbook of Social Impact Assessment: Conceptual and Methodological Advances. London: Edward Elgar Publishing
 ————— (2000) Social Impact Assessment Contributing Paper Prepared for the World Commission on Dams (for the Thematic Review V.2: Environment and Social Assessment for Large Dams)
33. World Bank (2003) Social Analysis Sourcebook: Incorporating Social Dimensions into Bank-Supported Projects Washington DC: The World Bank/Social Development Department
 —————(2004) Involuntary Resettlement Source Book: Planning and Implementation in Development Projects Washington DC: The World Bank
 ————— (2007). Improving Land Governance and Securing Land Rights. Journal of Land and Rural Studies , 2 (1), 71-74.