

“୨୦୧୮-୧୯ ବର୍ଷ ପାଇଁ ରାଜ୍ୟ ଯୋଜନା ଅନ୍ତର୍ଗତ ସୋନପୁର ଜିଲ୍ଲାର ସୋନପୁର ତହସିଲ ଅନ୍ତର୍ଗତ ୪ଟି ଗ୍ରାମରୁ, ଜେଲ ଚୌକରୁ ମଡେଲ ଡିଗ୍ରୀ କଲେଜ ଦେଇ NH ୫୭ ପର୍ଯ୍ୟନ୍ତ ରାସ୍ତାର ଉନ୍ନତିକରଣ ପାଇଁ ୧୧.୩୯୨ ଏକର ବ୍ୟକ୍ତିଗତ ଜମି ଅଧିଗ୍ରହଣ ପାଇଁ ସାମାଜିକ ପ୍ରଭାବ ମୂଲ୍ୟାଙ୍କନ (ଟି.ଓ.ରା ୧୨୫-୦୦୦୦୧)”

ଦ୍ରାଫ୍ଟ ରିପୋର୍ଟ



ଦାଖଲ କରାଯାଇଛି

ରାଜ୍ୟ SIA ୟୁନିଟ୍
ନବକୃଷ୍ଣ ଚୌଧୁରୀ ବିକାଶ ଅଧ୍ୟକ୍ଷ କେନ୍ଦ୍ର
(ଓଡ଼ିଶା ସରକାରଙ୍କ ସହଯୋଗରେ ICSSR
ଗବେଷଣା ପ୍ରତିଷ୍ଠାନ)

ଦ୍ୱାରା

ଡେଭନେନ୍ଦ୍ର କନସଲ୍ଟିଂ ପ୍ରାଇଭେଟ୍ ଲିମିଟେଡ୍
ପ୍ଲଟ ନଂ ୪୦୧, ପାଇକନଗର, ଡେଲଟା
ସ୍କୋୟାର,
ଭୁବନେଶ୍ୱର, ଓଡ଼ିଶା, ୭୫୧୦୦୩

ସାମାଜିକ ପ୍ରଭାବ ମୂଲ୍ୟାଙ୍କନ ଡ୍ରାଫ୍ଟ ରିପୋର୍ଟ

"୨୦୧୮-୧୯ ବର୍ଷ ପାଇଁ ରାଜ୍ୟ ଯୋଜନା ଅନ୍ତର୍ଗତ ସୋନପୁର ଜିଲ୍ଲାର ସୋନପୁର ଚହସିଲ ଅନ୍ତର୍ଗତ ୪ଟି ଗ୍ରାମରୁ, ଜେଲ ଟୋକରୁ ମଡେଲ ଡିଗ୍ରୀ କଲେଜ ଦେଇ NH ୫୭ ପର୍ଯ୍ୟନ୍ତ ରାସ୍ତାର ଉନ୍ନତିକରଣ ପାଇଁ ୧୧.୩୯୨ ଏକର ବ୍ୟକ୍ତିଗତ ଜମି ଅଧିଗ୍ରହଣ ପାଇଁ ସାମାଜିକ ପ୍ରଭାବ ମୂଲ୍ୟାଙ୍କନ (ToR ୧୨୫-୦୦୦୦୧)"

ଦାଖଲ କରାଯାଇଛି



ରାଜ୍ୟ SIA ଯୁକ୍ତିବିତ୍

ନବକୃଷ୍ଣ ଚୌଧୁରୀ ବିକାଶ ଅଧ୍ୟୟନ କେନ୍ଦ୍ର
(ଓଡ଼ିଶା ସରକାରଙ୍କ ସହଯୋଗରେ ICSSR ଗବେଷଣା ପ୍ରତିଷ୍ଠାନ)

ଦ୍ୱାରା



ଡେଭନେକ୍ସଟ କନସଲ୍ଟିଂ ପ୍ରାଇଭେଟ୍ ଲିମିଟେଡ୍
ପ୍ଲଟ ନଂ ୪୦୧, ପାଇକା ନାଗର, ଡେଲଟା ସ୍କୋୟାର,
ଭୁବନେଶ୍ୱର, ଓଡ଼ିଶା, ୭୫୧୦୦୩

ଏପ୍ରିଲ ୨୦୨୨



ସୂଚୀପତ୍ର

କ୍ରମିକ ନ	ବିଷୟ	ପୃଷ୍ଠା
	ବିଷୟବସ୍ତୁ	ii
	ସଂକ୍ଷିପ୍ତସୂଚୀ	vii
ଅଧ୍ୟାୟ ୧	କାର୍ଯ୍ୟକାରୀତା ସାରାଂଶ	୧
୧.୧	ପ୍ରକଳ୍ପର ନାମ	୧
୧.୨	ସାର୍ବଜନୀନ ଉଦ୍ଦେଶ୍ୟ	୧
୧.୩	ଲୋକେସନ୍	୧
୧.୪	ପ୍ରକଳ୍ପର କ୍ଷେତ୍ରଫଳ	୧
୧.୫	ବିକଳଗୁଡ଼ିକ ବିଚାର କରାଯାଇଛି	୧
୧.୬	ସାମାଜିକ ପ୍ରଭାବ	୨
୧.୭	ହ୍ରାସ ବ୍ୟବସ୍ଥା	୨
୧.୮	ସାମାଜିକ ମୂଲ୍ୟ ଏବଂ ଲାଭର ମୂଲ୍ୟାଙ୍କନ	୪
ଅଧ୍ୟାୟ ୨	ପ୍ରକଳ୍ପର ସର୍ବଶ୍ରେଷ୍ଠ ବର୍ଣ୍ଣନା	୬
୨.୧	ପ୍ରକଳ୍ପର ପୃଷ୍ଠଭୂମି, ଡେଭଲପମେଣ୍ଟ ପୃଷ୍ଠଭୂମି ଏବଂ ଶାସନ ବ୍ୟବସ୍ଥା ସମେତ	୬
୨.୨	ପରିଚାଳନା ଗଠନ	୬
୨.୩	ପ୍ରକଳ୍ପ ପାଇଁ ମୁକ୍ତିମୁକ୍ତ, ଯେଉଁଥିରେ ପ୍ରକଳ୍ପଟି କିପରି ସାର୍ବଜନୀନ ଉଦ୍ଦେଶ୍ୟ ମାନବଶ୍ରେଣୀରେ ଫିଟ ହୁଏ	୯
୨.୪	ପ୍ରକଳ୍ପର ଆକାର, ସ୍ଥାନ, କ୍ଷମତା , ଆଉଟପୁଟ୍, ଉତ୍ପାଦନର ବିବରଣୀ ଲକ୍ଷ୍ୟ, ମୂଲ୍ୟ, ବିପଦ	୧୦
୨.୫	ବିକଳଗୁଡ଼ିକର ପରୀକ୍ଷା	୧୩
୨.୬	ପ୍ରକଳ୍ପ ନିର୍ମାଣର ପର୍ଯ୍ୟାୟଗୁଡ଼ିକ	୧୩
୨.୭	ମୁଖ୍ୟ ଡିଜାଇନ୍ ବୈଶିଷ୍ଟ୍ୟ ଏବଂ ଆକାର ଏବଂ ସୁବିଧାର ପ୍ରକାର	୧୫
୨.୮	ଆବୃତ୍ତିକରି ଉପଭୋଗୀ ସୁବିଧାର ଆବଶ୍ୟକତା	୨୦
୨.୯	କର୍ମଚାରୀଙ୍କ ଆବଶ୍ୟକତା - ସ୍ଥାୟୀ ଏବଂ ଅସ୍ଥାୟୀ	୨୧
୨.୧୦	ଯଦି ପୂର୍ବରୁ କରାଯାଇଥିବା SIA କିମ୍ବା EIA ର ବିବରଣୀ ଏବଂ କୌଣସି ବୈଷୟିକ ସମ୍ମାବଦାନ ରିପୋର୍ଟ	୨୧
୨.୧୧	ପ୍ରମୁଖ ଆଇନ ଏବଂ ନୀତି	୨୧
ଅଧ୍ୟାୟ ୩	ବଳ ଗଠନ, ଆଭିମୁଖ୍ୟ, ପଦ୍ଧତି ଏବଂ ସମୟସୂଚୀ	୨୯
୩.୧	SIA ବଳର ସଦସ୍ୟ ଏବଂ ଯୋଗ୍ୟତା	୨୯
୩.୨	ବ୍ୟବହୃତ ପଦ୍ଧତି ଏବଂ ଉପକରଣଗୁଡ଼ିକର ବର୍ଣ୍ଣନା ଏବଂ ମୁକ୍ତି	୩୦
୩.୩	ନମୁନା ସ୍ତରଣ ପଦ୍ଧତି ବ୍ୟବହୃତ ହୋଇଛି	୩୪
୩.୪	ସୂଚନା କିମ୍ବା ତଥ୍ୟ ଉତ୍ସର ସାରାଂଶ	୩୬
୩.୫	ଜନ ପ୍ରତିନିଧି ଏବଂ ପ୍ରମୁଖ ଅଂଶଦାରମାନଙ୍କ ସହ ପରାମର୍ଶ	୩୬
୩.୬	ସାର୍ବଜନୀନ ଶୁଣାଣିର ବର୍ଣ୍ଣନା	୪୨
୩.୭	ନିର୍ଦ୍ଦିଷ୍ଟ ମତାମତ	୪୨
ଅଧ୍ୟାୟ ୪	ଭୂମି ମୂଲ୍ୟାଙ୍କନ	୪୪
୪.୧	ପ୍ରକଳ୍ପ ଅଧୀନରେ ପ୍ରଭାବ କ୍ଷେତ୍ର ବର୍ଣ୍ଣନା ଥିବା ମାନଚିତ୍ର	୪୪
୪.୨	ପ୍ରକଳ୍ପ ଅଧୀନରେ ପ୍ରଭାବ କ୍ଷେତ୍ର ପ୍ରଭାବିତ ହେବାକୁ ଥିବା ଜମି ଏବଂ ପ୍ରକଳ୍ପର ପରିବେଶଗତ, ସାମାଜିକ ଏବଂ ଅନ୍ୟାନ୍ୟ ପ୍ରଭାବ ଦ୍ୱାରା ପ୍ରଭାବିତ ହେବାକୁ ଥିବା ଅଞ୍ଚଳ ଉଭୟକୁ ଅନ୍ତର୍ଭୁକ୍ତ କରେ।	୫୫



୪.୩	ପ୍ରକଳ୍ପ ପାଇଁ ଅଧିଗ୍ରହଣ କରିବାକୁ ପ୍ରସ୍ତାବିତ ଜମିର ବିସ୍ତାର ଏବଂ ସ୍ଥାନ	୫୫
୪.୪	ଯଦି ଅଧିଗ୍ରହଣ ପାଇଁ ପ୍ରସ୍ତାବିତ ଜମି ସର୍ବନିମ୍ନ ଆବଶ୍ୟକତା ଅଟେ	୫୫
୪.୫	ପ୍ରକଳ୍ପର ସମ୍ଭାବ୍ୟ ବିକଳ୍ପ ସ୍ଥାନ ଏବଂ ସେମାନଙ୍କର ସମ୍ଭାବ୍ୟତା	୫୫
୪.୬	ଅନୁସୂଚିତ ଅଞ୍ଚଳରେ ଅଧିଗ୍ରହଣ ପାଇଁ ପ୍ରସ୍ତାବିତ ଜମି ଏକ ପ୍ରମାଣିତ ଶେଷ ଉପାୟ କି?	୫୬
୪.୭	ପ୍ରକଳ୍ପ ପାଇଁ ଅଧିଗ୍ରହଣ ହୋଇଥିବା ପ୍ରତ୍ୟେକ ଜମି ପାଇଁ ବ୍ୟବହୃତ ଜମି, ଯଦି କିଛି ଅଛି, ପୂର୍ବରୁ କ୍ରୟ କରାଯାଇଥିବା, ପରିତ୍ୟକ୍ତ କରାଯାଇଥିବା, ଲିଜ୍ ବିଆଯାଇଥିବା କିମ୍ବା ଅଧିଗ୍ରହଣ କରାଯାଇଥିବା ଏବଂ ଉଦ୍ଦିଷ୍ଟ ଜମି	୫୭
୪.୮	ପ୍ରକଳ୍ପ ପାଇଁ ଯେକୌଣସି ସାର୍ବଜନୀନ, ଅବ୍ୟବହୃତ ଜମିର ବ୍ୟବହାରର ସମ୍ଭାବନା ଏବଂ ଏପରି କୌଣସି ଜମି ଦଖଲରେ ଅଛି କି ନାହିଁ	୫୭
୪.୯	ଜମିର ପ୍ରକୃତି, ବର୍ତ୍ତମାନର ବ୍ୟବହାର ଏବଂ ଜମିର ବର୍ଗୀକରଣ ଏବଂ ଯଦି ଏହା ଏକ କୃଷି ଜମି, ତେବେ ଉକ୍ତ ଜମିର ଜଳସେଚନ କଭରେଜ୍ ଏବଂ ଫସଲ ଛାଞ୍ଚା	୫୭
୪.୧୦	ପ୍ରସ୍ତାବିତ ଜମି ଅଧିଗ୍ରହଣରେ ଖାଦ୍ୟ ସୁରକ୍ଷା ସମ୍ପର୍କରେ କୌଣସି ବ୍ୟବସ୍ଥା ପାଳନ କରାଯାଇଛି କି?	୫୭
୪.୧୧	ହୋଲ୍ଡିଂର ଆକାର, ମାଲିକାନା ଛାଞ୍ଚା, ଜମି ବଣ୍ଟନ, ଆବାସିକ ଘର ସଂଖ୍ୟା ଏବଂ ସରକାରୀ ଏବଂ ବେସରକାରୀ ଭିଡିଓମି ଏବଂ ସମ୍ପତ୍ତି	୫୭
୪.୧୨	ଗତ ୩ ବର୍ଷ ମଧ୍ୟରେ ଜମିର ମୂଲ୍ୟ ଏବଂ ମାଲିକାନା, ହସ୍ତାନ୍ତର ଏବଂ ବ୍ୟବହାରରେ ସାମ୍ପ୍ରତିକ ପରିବର୍ତ୍ତନ	୫୮
ଅଧ୍ୟାୟ ୫	ପ୍ରଭାବିତ ପରିବାର ଏବଂ ସମ୍ପତ୍ତିର ଆକଳନ ଏବଂ ଗଣନା	୬୧
	କ) ଯେଉଁ ପରିବାରଗୁଡ଼ିକର ଜମି କିମ୍ବା ଅନ୍ୟାନ୍ୟ ସ୍ଥାବର ସମ୍ପତ୍ତି ଅଧିଗ୍ରହଣ କରାଯାଇଛି;	୬୨
	ଖ) ଉତ୍ତରୀଣୀ ଦଖଲରେ ଥିବା ଜମି	୬୩
	ଗ) ଅନୁସୂଚିତ ଜନଜାତି ଏବଂ ଅନ୍ୟାନ୍ୟ ପାରମ୍ପରିକ ବନବାସୀମାନଙ୍କର ପରିବାର ଯେଉଁମାନେ ସେମାନଙ୍କର ଜଙ୍ଗଲ ଅଧିକାର ହରାଇଛନ୍ତି।	୬୩
	ଘ) କୃଷି ଶ୍ରମିକ , ଉତ୍ତରୀଣୀ କିମ୍ବା ଉପଭୋଗ ଅଧିକାର ଧାରଣ କରିଥିବା ପରିବାର , ଭାଗ ଚାଷୀ କିମ୍ବା କାରିଗର କିମ୍ବା ଯେଉଁମାନେ ଜମି ଅଧିଗ୍ରହଣ ପୂର୍ବରୁ ପ୍ରଭାବିତ ଅଞ୍ଚଳରେ ୩ ବର୍ଷ ପାଇଁ କାମ କରିପାରନ୍ତି।	୬୩
	ଙ) ଯେଉଁ ପରିବାରଗୁଡ଼ିକର ରାଜ୍ୟ ସରକାର କିମ୍ବା କେନ୍ଦ୍ର ସରକାରଙ୍କ ଦ୍ୱାରା ସେମାନଙ୍କର ଯେକୌଣସି ଯୋଜନାରେ ଜମି ପ୍ରଦାନ କରାଯାଇଛି।	୬୩
	ଚ) ଯେଉଁ ପରିବାରମାନେ ଜମି ଅଧିଗ୍ରହଣ ପୂର୍ବରୁ ୩ ବର୍ଷ କିମ୍ବା ତା'ଠାରୁ ଅଧିକ ସମୟ ପାଇଁ ସହରାଞ୍ଚଳର କୌଣସି ଜମିରେ ବାସ କରୁଛନ୍ତି।	୬୪
	ଛ) ପ୍ରକଳ୍ପ ଦ୍ୱାରା ପରୋକ୍ଷ ଭାବରେ ପ୍ରଭାବିତ ପରିବାର (ବନଜାତ ବ୍ରହ୍ମ ସଂଗ୍ରହକାରୀ, ଶିକାରୀ, ମହାଜାତୀ, ତଙ୍ଗା ଚାଳକ ଇତ୍ୟାଦି)	୬୪
	ଜ) ଉପାଦେୟ ସମ୍ପତ୍ତି ଏବଂ ଉପାଦେୟ ଜମିର ତାଲିକା	୬୪
ଅଧ୍ୟାୟ ୬	ସାମାଜିକ-ଅର୍ଥନୈତିକ ଏବଂ ସାଂସ୍କୃତିକ ପ୍ରୋଫାଇଲ୍	୬୫
୬.୧	ପ୍ରକଳ୍ପ ଅଞ୍ଚଳର ଜନସଂଖ୍ୟାର ଜନସଂଖ୍ୟାଗତ ବିବରଣୀ	୬୭
୬.୨	ଆୟ ଏବଂ ଦାରିଦ୍ର୍ୟ ସ୍ତର	୭୮
୬.୩	ଦୁର୍ବଳ ଗୋଷ୍ଠୀଗୁଡ଼ିକ	୮୭
୬.୪	ଭୂମି ବ୍ୟବହାର ଏବଂ ଜାବିକା	୮୭
୬.୫	ସ୍ଥାନୀୟ ଅର୍ଥନୈତିକ କାର୍ଯ୍ୟକଳାପ	୮୭
୬.୬	ସ୍ଥାନୀୟ ଜାବିକା ନିର୍ବାହରେ ଅବଦାନ ଦେଇଥିବା କାରଣଗୁଡ଼ିକ	୮୭
୬.୭	ଆତ୍ମୀୟତା ପଦ୍ଧତି ଏବଂ ସାମାଜିକ ଏବଂ ସାଂସ୍କୃତିକ ସଂଗଠନ	୯୦



୬.୮	ମହିର ଏବଂ ପବିତ୍ର ସ୍ଥାନଗୁଡ଼ିକ	୯୦
୬.୯	ସଂଗଠନଗୁଡ଼ିକୁ ପରିଚାଳନା କରନ୍ତୁ	୯୦
୬.୧୦	ରାଜନୈତିକ ସଂଗଠନ	୯୦
୬.୧୧	ସମ୍ପ୍ରଦାୟ ଭିତ୍ତିକ ଏବଂ ନାଗରିକ ସମାଜ ସଂଗଠନ	୯୧
୬.୧୨	ଆଞ୍ଚଳିକ ଗତିଶୀଳତା ଏବଂ ଐତିହାସିକ ପରିବର୍ତ୍ତନ ପ୍ରକ୍ରିୟା	୯୧
୬.୧୩	ଜୀବନଯାପନ ବ୍ୟବସ୍ଥାର ସୁଶବ୍ଦ	୯୧
ଅଧ୍ୟାୟ ୭	ସାମାଜିକ ପ୍ରଭାବ	୯୨
୭.୧	ପ୍ରଭାବ ଚିହ୍ନଟ ପାଇଁ ଛାଞ୍ଚା ଏବଂ ପଦ୍ଧତି	୯୨
୭.୨	ପ୍ରକୃତ ଚକ୍ରର ବିଭିନ୍ନ ପର୍ଯ୍ୟାୟରେ ପ୍ରଭାବର ବର୍ଣ୍ଣନା	୯୨
୭.୩	ପ୍ରଭାବ କ୍ଷେତ୍ରଗୁଡ଼ିକର ସୂଚକ ଚାଲିକା	୯୩
ଅଧ୍ୟାୟ ୮	ଅଧିଗ୍ରହଣ ପାଇଁ ଖର୍ଚ୍ଚ ଏବଂ ଲାଭ ଏବଂ ସୁପାରିଶଗୁଡ଼ିକର ବିଶ୍ଳେଷଣ	୯୪
୮.୧	ଉପସଂହାର	୯୪
୮.୨	ସାର୍ବଜନୀନ ଉଦ୍ଦେଶ୍ୟର ମୂଲ୍ୟାଙ୍କନ	୯୮
୮.୩	କମ୍ ବିସ୍ତାପିତ ବିକଳ ଏବଂ ଜମିର ସର୍ବନିମ୍ନ ଆବଶ୍ୟକତା	୯୮
୮.୪	ସାମାଜିକ ପ୍ରଭାବର ପ୍ରକୃତି ଏବଂ ଚାକ୍ର	୯୮
୮.୫	ହ୍ରାସକରଣ ପଦକ୍ଷେପଗୁଡ଼ିକର କାର୍ଯ୍ୟକ୍ରମ ଏବଂ SIMP ରେ ବର୍ଣ୍ଣିତ ହ୍ରାସକରଣ ପଦକ୍ଷେପଗୁଡ଼ିକର ପରିମାଣ	୯୯

ପରିଶିଷ୍ଟ ଚାଲିକା

କ୍ରମିକ ନମ୍ବର	ବିବରଣୀ	ପୃଷ୍ଠା ନମ୍ବର
ଅନୁବନ୍ଧ ୧	SIA ବିଳମ୍ବ	୧୦୪
ଅନୁବନ୍ଧ ୨	ଜମି ବିବରଣୀ	୧୦୭
ଅନୁବନ୍ଧ ୩	ଅଧିକାର ମାଟ୍ରିକ୍ସ	୧୧୩
ଅନୁବନ୍ଧ ୪	ସୋସିଆଲ ମ୍ୟାପିଂ	୧୨୩
ଅନୁବନ୍ଧ ୫	ଫଟୋଗ୍ରାଫ୍ ଗ୍ୟାଲେରୀ	୧୨୫
ଅନୁବନ୍ଧ ୬	ସମ୍ବନ୍ଧ	୧୨୯





ସାରଣୀଗୁଡ଼ିକର ତାଲିକା

ସାରଣୀ ବିବରଣୀ	ପୃଷ୍ଠା
ସାରଣୀ ୨.୧ ପ୍ରକଳ୍ପର ଅବଧି	୧୧
ସାରଣୀ ୨.୨: ପ୍ରକଳ୍ପର ସାଧାରଣ ସାରାଂଶ	୧୨
ସାରଣୀ ୨.୩: କାର୍ଯ୍ୟର ବର୍ଣ୍ଣନା	୧୫
ସାରଣୀ ୨.୪: ଆଇନ, ୨୦୧୩ର ସଂକ୍ଷିପ୍ତ ବ୍ୟବସ୍ଥା	୨୪
ସାରଣୀ ୨.୫: LA, R&R ନିୟମାବଳୀରେ ଓଡ଼ିଶା ନ୍ୟାୟପୂର୍ଣ୍ଣ କ୍ଷତିପୂରଣ ଏବଂ ସୁରକ୍ଷା ଅଧିକାର, ୨୦୧୬	୨୬
ସାରଣୀ ୨.୬: ପ୍ରାଥମିକ ଆଇନଗତ ବ୍ୟବସ୍ଥା, ଉଦ୍ଦେଶ୍ୟ ଏବଂ ଅନୁଷ୍ଠାନ	୨୭
ସାରଣୀ ୩.୧: SIA ଦଳର ସଦସ୍ୟ ଏବଂ ଯୋଗ୍ୟତା	୨୯
ସାରଣୀ ୪.୧ ଅଧିଗ୍ରହଣ ହେବାକୁ ଥିବା ଜମିର ପରିମାଣ	୫୫
ସାରଣୀ ୪.୨ ଭୂମି ବିସମ	୫୬
ସାରଣୀ ୪.୩ ପ୍ରକଳ୍ପ ପ୍ରଭାବିତ ପରିବାରର ଜମି ଧାରଣ ଛିଡ଼ି	୫୭
ସାରଣୀ ୪.୪ ପ୍ରକଳ୍ପ ପ୍ରଭାବିତ ପରିବାରର ଭୂମି ବ୍ୟବହାର ବାସ୍ତା	୫୭
ସାରଣୀ ୪.୪.୧ ପ୍ରକଳ୍ପ ପ୍ରଭାବିତ ପରିବାରର ସ୍ୱଳ୍ପ ବ୍ୟବହାର ପଦ୍ଧତି	୫୭
ସାରଣୀ ୪.୫ ସହରାଞ୍ଚଳରୁ ଦୂରତା ପାଇଁ ଗୁଣକ କାରକ	୫୮
ସାରଣୀ ୪.୬ ସହରାଞ୍ଚଳ ସ୍ଥାନ ଏବଂ ଗୁଣକ କାରକ	୫୯
ସାରଣୀ ୪.୭ ଅଧିକାର କ୍ଷତିପୂରଣ ନିର୍ଣ୍ଣୟ ପାଇଁ ସୂତ୍ର	୬୦
ସାରଣୀ-୫.୧ ଅଧିକାର ମାଟ୍ରିକ୍ସ	୬୧
ସାରଣୀ-୬.୧ ସୋନପୁର ଜିଲ୍ଲାର ଜନସଂଖ୍ୟା	୬୬
ସାରଣୀ-୬.୨ ସୋନପୁର ବ୍ଲକର ସାରାଂଶ	୭୧
ସାରଣୀ-୬.୨.୧ ସୋନ ଏପୁର ବ୍ଲକର ଧର୍ମଭିତ୍ତିକ ଜନସଂଖ୍ୟା	୭୧
ସାରଣୀ-୬.୨.୨ ସୋନପୁର ବ୍ଲକର ସହରାଞ୍ଚଳ/ଗ୍ରାମାଞ୍ଚଳ ଜନସଂଖ୍ୟା	୭୨
ସାରଣୀ-୬.୨.୩ ସୋନପୁର ବ୍ଲକର କାର୍ଯ୍ୟରତ ଜନସଂଖ୍ୟା	୭୩
ସାରଣୀ-୬.୩ ଜନମୁରା ଗ୍ରାମର ସାରାଂଶ	୭୩
ସାରଣୀ-୬.୪ ତୁଙ୍ଗୁରିପାଲି ଗ୍ରାମର ପ୍ରଶାସନିକ ଏବଂ ମୌଳିକ ବିବରଣୀ	୭୪
ସାରଣୀ-୬.୫ ତୁଙ୍ଗୁରିପାଲି ଗାଁର ଜନସଂଖ୍ୟା	୭୫
ସାରଣୀ ୬.୬ ସିଂହାରି ଗ୍ରାମ ତଥ୍ୟ	୭୬
ସାରଣୀ ୬.୭ ଧୋବାମୁଣ୍ଡା ଗାଁ	୭୭
ସାରଣୀ-୬.୮ ସାମାଜିକ ଗୋଷ୍ଠୀ ଅନୁସାରେ ପରିବାର ବର୍ଗିକ ବଣ୍ଟନ	୭୮
ସାରଣୀ ୬.୯ ପ୍ରକଳ୍ପ ପ୍ରଭାବିତ ପରିବାର ମାନକର ଆୟ ଛିଡ଼ି (ବାର୍ଷିକ)	୭୮
ସାରଣୀ ୬.୧୦: ଗୃହସେବା କରୁଥିବା ବ୍ୟକ୍ତିମାନେ ରଣ ପାଇଥିଲେ	୭୮
ସାରଣୀ ୬.୧୧: ରଣର ଉଦ୍ଦେଶ୍ୟ	୭୯
ସାରଣୀ ୬.୧୨: ବାମା କରରେଜ୍	୭୯
ସାରଣୀ ୬.୧୩: ଆର୍ଥିକ ପ୍ରସଙ୍ଗରେ ନିଷ୍ପତ୍ତି	୮୦
ସାରଣୀ ୬.୧୪: ଶିଶୁ ଶିକ୍ଷା ଉପରେ ନିଷ୍ପତ୍ତି	୮୦
ସାରଣୀ ୬.୧୫: ଶିଶୁଙ୍କ ସ୍ୱାସ୍ଥ୍ୟ ଯତ୍ନ ଉପରେ ନିଷ୍ପତ୍ତି	୮୦
ସାରଣୀ ୬.୧୬: ସମ୍ପତ୍ତି କ୍ରୟ ନିଷ୍ପତ୍ତି	୮୧
ସାରଣୀ ୬.୧୭: ବୈନିନିନ ପାରିବାରିକ କାର୍ଯ୍ୟକଳାପ ଉପରେ ନିଷ୍ପତ୍ତି	୮୧
ସାରଣୀ ୬.୧୮: ସାମାଜିକ କାର୍ଯ୍ୟ ଏବଂ ବିବାହ ଉପରେ ନିଷ୍ପତ୍ତି	୮୧





ସାରଣୀ ବିବରଣୀ	ପୃଷ୍ଠା
ସାରଣୀ ୧.୧୯: ପରିବାର ପାଇଁ ମହିଳାମାନେ ରୋଜଗାର କରିବେ କି ନାହିଁ ସେ ବିଷୟରେ ନିଷ୍ପତ୍ତି	୮୨
ସାରଣୀ ୧.୨୦: ଜମି ଏବଂ ସମ୍ପତ୍ତି ଉପରେ ନିଷ୍ପତ୍ତି	୮୨
ସାରଣୀ ୧.୨୧: ବୃଦ୍ଧି ପାଇଥିବା ସାମାଜିକ-ଆର୍ଥିକ ଛୁଟି ଉପରେ ଧାରଣା	୮୨
ସାରଣୀ ୧.୨୨: ପରିବାର ପାଇଁ ଅନେକ ବ୍ୟବସାୟ ସୁଯୋଗ ସୃଷ୍ଟି କରିବା ଉପରେ ଧାରଣା	୮୩
ସାରଣୀ ୧.୨୩: ପ୍ରକଳ୍ପ ଉପରେ ଧାରଣା ସ୍ଥାନୀୟ ବିକାଶ ପାଇଁ ଭଲ ହେବ।	୮୩
ସାରଣୀ ୧.୨୪ : ପରିବହନ ଏବଂ ଯୋଗାଯୋଗ ସୁବିଧାରେ ଉନ୍ନତି ଆଣିବା	୮୪
ସାରଣୀ ୧.୨୫ : ଇଲେକ୍ଟ୍ରିକ୍ ଜିନିଷ ଅନୁଯାୟୀ ପରିବାର ମାନକର ବୃଦ୍ଧି	୮୪
ସାରଣୀ ୧.୨୬ : ବିଭିନ୍ନ ଯାନବାହନ ଥିବା ଅନୁସାରେ ପରିବାର ମାନକର ବୃଦ୍ଧି	୮୫
ସାରଣୀ ୧.୨୭ : ଘରୋଇ ଉପକରଣ ସାମଗ୍ରୀ ଅନୁସାରେ ପରିବାର ମାନକର ବୃଦ୍ଧି ।	୮୫
ସାରଣୀ ୧.୨୮ : ପଶୁପାଳନ ଅନୁସାରେ ପରିବାର ମାନକର ବୃଦ୍ଧି ।	୮୫
ସାରଣୀ ୧.୨୯ ପରିବାରର ଆୟ ଉତ୍ସର ବୃଦ୍ଧି	୮୬
ସାରଣୀ ୧.୩୦: ଗ୍ରାମଗୁଡ଼ିକରେ ରାସ୍ତା, ଜଳ ଯୋଗାଣ ଏବଂ ବିଦ୍ୟୁତ୍ ଉପଲବ୍ଧତା	୮୮
ସାରଣୀ ୧.୩୧: ଗ୍ରାମାଞ୍ଚଳରେ ଶିକ୍ଷାଗତ ଭିତ୍ତିଭୂମି	୮୮
ସାରଣୀ ୧.୩୨: ସ୍ୱାସ୍ଥ୍ୟ ଏବଂ ଅନ୍ୟାନ୍ୟ ବାଣିଜ୍ୟ ଏବଂ ସେବା ସୁବିଧାର ଉପଲବ୍ଧତା	୮୯
ସାରଣୀ ୧.୩୩: କାରିଗର ଏବଂ ସେବାର ଉପଲବ୍ଧତା।	୮୯
ସାରଣୀ ୧.୩୪: ବ୍ୟାଙ୍କ, ସରକାରୀ ଏବଂ ଘରୋଇ ଭିତ୍ତିଭୂମିର ଉପଲବ୍ଧତା।	୯୦
ସାରଣୀ ୧.୧ - ଗୃହ ଏବଂ କ୍ଷେତ୍ରର ସାମାଜିକ ଲାଭ	୯୩
ସାରଣୀ ୧.୨ - ଆର୍ଥିକ ଲାଭ ଉପରେ ପରିବାରର ଧାରଣା	୯୩
ସାରଣୀ ୧.୩ - ପ୍ରକଳ୍ପ ପାଇଁ ଆବଶ୍ୟକ ବ୍ୟକ୍ତିଗତ ଜମି	୯୪
ସାରଣୀ ୮.୧ ପ୍ରକଳ୍ପର ପ୍ରଭାବ	୯୮
ସାରଣୀ ୮.୨ ପ୍ରକଳ୍ପ ଯୋଗୁଁ ପ୍ରମୁଖ ପ୍ରଭାବ ଏବଂ ପ୍ରଶମନ ପାଇଁ ପ୍ରସ୍ତାବିତ ପଦକ୍ଷେପ	୯୯
ସାରଣୀ ୮.୩ SIMP କାର୍ଯ୍ୟାବ୍ଧାନ ଯୁକ୍ତିଗତ ସଂଗଠନ ଗଠନ	୧୦୦
ସାରଣୀ ୮.୪ SIMP ପ୍ରଗତି ନିରୀକ୍ଷଣ ପାଇଁ ସୂଚକ	୧୦୨
ସାରଣୀ ୮.୫: ମୂଲ୍ୟାଙ୍କନ ପାରାମିଟରଗୁଡ଼ିକ	୧୦୩



ସଂକ୍ଷିପ୍ତକରଣ	
ଏଏନଏମ	ସହାୟକ ନିର୍ମାଣ ଧାରା
ଏଡବ୍ଲୁସି	ଅଙ୍ଗନବାଡ଼ି କେନ୍ଦ୍ର
ଆବାଉ	ଅଙ୍ଗନବାଡ଼ି କର୍ମୀ
ବିଏ	ହିତାଧିକାରୀଙ୍କ ମୂଲ୍ୟାଙ୍କନ
ବିଡ଼ିଓ	ବୁକ୍ ଉତ୍ପାଦନ ଅଧିକାରୀ
BMV	ବେଞ୍ଚ ମାର୍କ ମୂଲ୍ୟ
ବିପିଏଲ୍	ଦାରିଦ୍ର୍ୟ ସୀମାରେଖା ତଳେ
ବିଡ଼ି	କଳା ଚପିଂ
ସିଏଟସି	ସମ୍ପ୍ରଦାୟ ସ୍ୱାସ୍ଥ୍ୟ କେନ୍ଦ୍ର
ସିପିସିବି	କେନ୍ଦ୍ରୀୟ ପ୍ରତ୍ୟକ୍ଷ ନିୟନ୍ତ୍ରଣ ବୋର୍ଡ଼
ସି.ପି.ଆର୍.	ସାଧାରଣ ସମ୍ପତ୍ତି ସମ୍ପଦ
ସିଡିଇ	ସ୍ଥାପନ ପାଇଁ ସମ୍ପତ୍ତି
ଏଫ୍‌ଜିଡ଼ି	କେନ୍ଦ୍ରୀୟ ଗୋଷ୍ଠୀ ଆଲୋଚନା
ଆର୍ଥିକ ବର୍ଷ	ଆର୍ଥିକ ବର୍ଷ
ଜିଏଡ଼ି	ସାଧାରଣ ପ୍ରଶାସନ ବିଭାଗ
ଜିଜିଓଇ	ଗୋପବନ୍ଧୁ ଗ୍ରାମୀଣ ଯୋଜନା
ଭାରତ ସରକାର	ଭାରତ ସରକାର
ସରକାର	ସରକାର
ଜିପି	ଗ୍ରାମ ପଞ୍ଚାୟତ
ଜିଆରସି	ଅଭିଯୋଗ ସମାଧାନ କମିଟି
ଜିଏସ୍	ଗ୍ରାମସଭା
ପ.ହ.	ପାରିବାରିକ
ଏଡ଼.ଏମ୍.	ପ୍ରଧାନ ଶିକ୍ଷକ/ସାଥୀ
IAY	ଇନ୍ଦିରା ଆବାସ ଯୋଜନା
ଆଇସିଡ଼ିଏସ୍	ସମ୍ବିତ ଶିଶୁ ବିକାଶ ଯୋଜନା
ଆଇଇଏ	ସ୍ୱାଧୀନ ମୂଲ୍ୟାଙ୍କନ ସଂସ୍ଥା
ଇଫକୋ	ଭାରତୀୟ କୃଷକ ସାର ସମବାୟ ଲିମିଟେଡ଼
ଆଇଜିପି	ଆୟ ସୃଷ୍ଟି କାର୍ଯ୍ୟକ୍ରମ
କିମି	କିଲୋ ମିଟର
ଲାସଭେନିଆ	ଭୂମି ଅଧିଗ୍ରହଣ
LAO	ଭୂମି ଅଧିଗ୍ରହଣ ଅଧିକାରୀ
ଏମବିଏ	ବ୍ୟବସାୟ ପ୍ରଶାସନ ମାଷ୍ଟର
MBPY	ମଧୁବାବୁ ପେନସନ ଯୋଜନା
MoEF	ପରିବେଶ ଏବଂ ଜଙ୍ଗଲ ମନ୍ତ୍ରାଳୟ
ଏମଭିଏଲ୍	ଜମିର ବଜାର ମୂଲ୍ୟ
ଏନଏସି	ବିଜ୍ଞାପିତ ଅଞ୍ଚଳ ପରିଷଦ





ଏନସିଟିଏସ୍	ନବକୃଷ୍ଣ ଚୌଧୁରୀ ବିକାଶ ଅଧ୍ୟୟନ କେନ୍ଦ୍ର
ଏନଜିଓ	ଅଣ-ସରକାରୀ ସଂଗଠନ
ଏନଏଚଏଆଇ	ଭାରତୀୟ ଜାତୀୟ ରାଜପଥ ପ୍ରାଧିକରଣ
ଏନପିଆରଆର	ପୁନର୍ବାସ ଏବଂ ପୁନର୍ବାସ ପାଇଁ ଜାତୀୟ ନୀତି
ଓବିସି	ଅନ୍ୟାନ୍ୟ ପଛୁଆ ଜାତି
ଓଜିଏଲଏସ	ଓଡ଼ିଶା ସରକାରୀ ଜମି ବନ୍ଦୋବସ୍ତ
ORFCTLARR	ପୁନର୍ବାସ ଏବଂ ପୁନର୍ବାସରେ ଓଡ଼ିଶା ନ୍ୟାୟପୂର୍ଣ୍ଣ କ୍ଷତିପୂରଣ ଏବଂ ସୁଛଟା ଅଧିକାର
ପିଏଏଫ୍	ପ୍ରକଳ୍ପ ପ୍ରଭାବିତ ପରିବାର
ପିଏପି	ପ୍ରକଳ୍ପ ପ୍ରଭାବିତ ବ୍ୟକ୍ତି
ପିଟିଏସ୍	ସାର୍ବଜନୀନ ବଣ୍ଟନ ବ୍ୟବସ୍ଥା
ପେସା	ପଞ୍ଚାୟତ (ଅନୁସୂଚିତ ଅଞ୍ଚଳକୁ ସମ୍ପ୍ରଦାୟ) ଆଇନର ବ୍ୟବସ୍ଥା
ପିଏଚସି	ପ୍ରାଥମିକ ସ୍ୱାସ୍ଥ୍ୟ କେନ୍ଦ୍ର
ପିଆରଏ	ଅଂଶଗ୍ରହଣମୂଳକ ଗ୍ରାମୀଣ ମୂଲ୍ୟାଙ୍କନ
ପିଆରଆଇ	ପଞ୍ଚାୟତ ରାଜ ପ୍ରତିଷ୍ଠାନ
ଆର୍ ଆଣ୍ଡ ଟିଏମ୍	ରାଜସ୍ୱ ଏବଂ ବିପର୍ଯ୍ୟୟ ପରିଚାଳନା
ଆର ଆଣ୍ଡ ଆର	ପୁନର୍ବାସ ଏବଂ ପୁନର୍ବାସ
ରାସ୍	ପୁନର୍ବାସ ଏବଂ ପୁନର୍ବାସ କାର୍ଯ୍ୟ ଯୋଜନା
ବିରଲ	ସମ୍ବଲ ବାନର ହୁତ ମୂଲ୍ୟାଙ୍କନ
RFCTLARR	ପୁନର୍ବାସ ଏବଂ ପୁନର୍ବାସରେ ନିରପେକ୍ଷ କ୍ଷତିପୂରଣ ଏବଂ ସୁଛଟାର ଅଧିକାର
RoR	ଅଧିକାରର ରେକର୍ଡ
ଆରଆରବି	ଆଞ୍ଚଳିକ ଗ୍ରାମୀଣ ବ୍ୟାଙ୍କ
ଏସସି	ଅନୁସୂଚିତ ଜାତି
ସ୍ୱୟଂ ସହାୟକ ଗୋଷ୍ଠୀ	ସ୍ୱୟଂ ସହାୟକ ଗୋଷ୍ଠୀଗୁଡ଼ିକ
ଏସଆରଏ	ସାମାଜିକ ପ୍ରଭାବ ମୂଲ୍ୟାଙ୍କନ
ସିମ୍	ସାମାଜିକ ପ୍ରଭାବ ପ୍ରଶ୍ନମତ ଏବଂ ପରିଚାଳନା ଯୋଜନା
ଏସଏମୟୁ	ସାମାଜିକ ପରିଚାଳନା ୟୁନିଟ୍
ଏସଏଚ୍	ରାଜ୍ୟ ରାଜପଥ
ବର୍ଗକ୍ଷେତ୍ର	ବର୍ଗାକାର
ଏସ୍.ଟି	ଅନୁସୂଚିତ ଜନଜାତି
TOR	ସମ୍ବର୍ଧନ ସର୍ଭାବଳୀ
ୟୁକେ	ୟୁକ୍ତରାଜ୍ୟ

ଅଧ୍ୟାୟ ୧ - କାର୍ଯ୍ୟନିର୍ବାହୀ ସାରାଂଶ

୧.୧ ପ୍ରକଳ୍ପର ନାମ : ୨୦୧୮-୧୯ ବର୍ଷ ପାଇଁ ରାଜ୍ୟ ସୋଜନା ଅଧୀନରେ ସୋନପୁର ଜିଲ୍ଲାର ସୋନପୁର ଚହସିଲ ଅନ୍ତର୍ଗତ ୪ଟି ଗ୍ରାମରୁ ୧୧.୩୯୨ ଏକର ବ୍ୟକ୍ତିଗତ ଜମି ଅଧିଗ୍ରହଣ ପାଇଁ ସୋନପୁର ଜିଲ୍ଲାର ସୋନପୁର ମଡେଲ ଟିଗ୍ରା କଲେଜ ଦେଇ ଜେଲ ଚୌକରୁ ନାଟ୍ୟ ରାଜପଥ ୫୭ ପର୍ଯ୍ୟନ୍ତ ରାଷ୍ଟ୍ରୀୟ ଉନ୍ନତ୍ତରଣ ପାଇଁ ।

୧.୨ ସାର୍ବଜନୀନ ଉଦ୍ଦେଶ୍ୟ : ୧୮୯୪ ଭୂମି ଅଧିଗ୍ରହଣ ଆଇନରେ ସାର୍ବଜନୀନ ଉଦ୍ଦେଶ୍ୟ ବହୁତ ବିସ୍ତୃତ ଏବଂ ବ୍ୟାପକ ଥିଲା ଯେତେବେଳେ ଭୂମି ଅଧିଗ୍ରହଣ, ପୁନର୍ବିଧି ଏବଂ ପୁନର୍ବିଧି ଆଇନ ୨୦୧୩ରେ ଉଚିତ୍ ଶକ୍ତିପୂର୍ଣ୍ଣ ଏବଂ ସୁଛଟା ଅଧିକାର । ସାର୍ବଜନୀନ ଉଦ୍ଦେଶ୍ୟକୁ ଧାରା ୨ (ଆଇନର ପ୍ରୟୋଗ) ର ଉପଧାରା ୧ ରେ ବହୁତ ସ୍ପଷ୍ଟ ଭାବରେ ବର୍ଣ୍ଣନା କରାଯାଇଛି । ଏହି ବୃତ୍ତର ଭୂମି ଅଧିଗ୍ରହଣ ଆଇନ ୨୦୧୩ ଧାରା ୨, ଉପଧାରା ୧.୬ ଅନୁଯାୟୀ, ଶିଳ୍ପ, ବନ୍ଦର, ସେତୁ, ରେଳବାଇ, ଜଳସେଚନ କେନାଲ, ଜାମା, ସ୍ୱାସ୍ଥ୍ୟସେବା, ପର୍ଯ୍ୟଟନ ଏବଂ ପରିବହନ ଇତ୍ୟାଦି ପ୍ରକଳ୍ପ ପାଇଁ ଭୂମି ଅଧିଗ୍ରହଣ ସାର୍ବଜନୀନ ଉଦ୍ଦେଶ୍ୟ ଅଧୀନରେ ଆସୁଛି । ଭୂମି ଅଧିଗ୍ରହଣ ସୋନପୁର ଜିଲ୍ଲାର ସୋନପୁର ଚହସିଲ ଅଧୀନରେ ଜେଲ ଚୌକରୁ ଏନଏଚ ୫୭ ପର୍ଯ୍ୟନ୍ତ ରାଷ୍ଟ୍ରୀୟ ଉନ୍ନତ୍ତରଣ ପାଇଁ ତୁଙ୍ଗୁରିପାଲି, ଜନପୁରା, ସିଂହାରୀ ଏବଂ ଧୋବାମୁଣ୍ଡା ଗ୍ରାମରୁ ୧୧.୩୯୨ ଏକର ବ୍ୟକ୍ତିଗତ ଜମି ମଡେଲ ଟିଗ୍ରା କଲେଜ ପ୍ରକଳ୍ପ ମାଧ୍ୟମରେ ରହିଛି ଯାହା ଓଡ଼ିଶା ସରକାର ଦ୍ୱାରା କାର୍ଯ୍ୟକାରୀ ହେଉଛି ଏବଂ ଆଇନ ୨୦୧୩ର ସାର୍ବଜନୀନ ଉଦ୍ଦେଶ୍ୟର ଆବଶ୍ୟକତା ପୂରଣ କରୁଛି ।

୧.୩ ସ୍ଥାନ: ସୋନପୁର ଜିଲ୍ଲାର ସୋନପୁର ଚହସିଲ ଅଧୀନରେ ତୁଙ୍ଗୁରିପାଲି, ଜନପୁରା, ସିଙ୍ଗାରି ଏବଂ ଧୋବାମୁଣ୍ଡା ଗ୍ରାମ ରହିଛି ।

୧.୪ ପ୍ରକଳ୍ପର କ୍ଷେତ୍ରଫଳ: ପ୍ରକଳ୍ପର ମୋଟ କ୍ଷେତ୍ରଫଳ ହେଉଛି ୧୧.୩୯୨ ଏକର ଘରୋଇ ଜମି । କେବଳ ଗୋଟିଏ ପ୍ରକଳ୍ପ ପ୍ରଭାବିତ ଗ୍ରାମ ଅଛି ଯେଉଁଥିରେ ୧୭୪ଟି RoR ଅଛି ଏବଂ ୧୧୧ଟି ଖଟା ଏବଂ ୧୩୨ଟି ଗୁଡ଼ ଅଧିଗ୍ରହଣ ପାଇଁ ପ୍ରସ୍ତାବ ଦିଆଯାଇଛି । ସଂକ୍ଷିପ୍ତ ସୂଚନା ନିମ୍ନଲିଖିତ ସାରଣୀରେ ପ୍ରଦାନ କରାଯାଇଛି:

ଚହସିଲ ନାମ	ଗାଁର ନାମ	ମୋଟ RoRs	ମୋଟ ଖାଟା	ମୋଟ ଗୁଡ଼	ମୋଟ ଜମି (ଏକରରେ)	ଅଧିଗ୍ରହଣ ହେବାକୁ ଥିବା ଜମି (ଏକରରେ)
ସୋନପୁର	ତୁଙ୍ଗୁରିପାଲି	୬୬	୩୦	୪୪	୧୭.୨୨୩	୨.୯୩୦
ସୋନପୁର	ଜନପୁରା	୫୩	୩୯	୪୨	୯.୭୩୫	୨.୧୧୩
ସୋନପୁର	ସିଙ୍ଗାରି	୨୨	୧୩	୧୩	୭.୫୧୫	୧.୪୭୩
ସୋନପୁର	ଧୋବାମୁଣ୍ଡା	୩୩	୨୯	୩୩	୩୦.୦୭୩	୪.୮୭୬
	ମୋଟ	୧୭୪	୧୧୧	୧୩୨	୬୪.୫୪୬	୧୧.୩୯୨

୧.୫ ବିକଳଗୁଡ଼ିକ ବିଚାର କରାଯାଇଛି

ଏହି ପ୍ରକଳ୍ପ ପାଇଁ ଏହି ଜମି ଅଧିଗ୍ରହଣର ବିସ୍ତୃତ ପ୍ରକଳ୍ପ ରିପୋର୍ଟ ଏବଂ ପରବର୍ତ୍ତୀ କ୍ଷେତ୍ର ଯାଞ୍ଚ ରିପୋର୍ଟ (ଭୂମି ଅଧିଗ୍ରହଣ ସମୟରେ ଏହା ନିଶ୍ଚିତ କରିବା ଆବଶ୍ୟକ ଯେ ସର୍ବନିମ୍ନ ବିସ୍ତାପନ ହେବ, ସର୍ବନିମ୍ନ ଆବଶ୍ୟକୀୟ ଜମି ଅଧିଗ୍ରହଣ କରିବାକୁ ପଡ଼ିବ ଏବଂ ସାଧାରଣ ସମ୍ପତ୍ତି ସର୍ବନିମ୍ନ ପ୍ରଭାବିତ ହେବ) ଅନୁଯାୟୀ, ଅଞ୍ଚଳର ସମସ୍ତ ବିକଳ ଗ୍ଲାନଗୁଡ଼ିକର ଯତ୍ନ ସହିତ ବିଚାର କରିବା ପରେ ପ୍ରକଳ୍ପର ଚିନ୍ତାକୁ ବୃଦ୍ଧି କରାଯାଇଛି । ଏହି ଅଞ୍ଚଳରେ କେବଳ ବ୍ୟକ୍ତିଗତ ଜମି ଅଧିଗ୍ରହଣ କରାଯାଇଛି ଏବଂ ଏହି ସମ୍ପୂର୍ଣ୍ଣ ଦୂରତ ପ୍ରକଳ୍ପ ପାଇଁ କୌଣସି ବିସ୍ତାପନ ଆବଶ୍ୟକ ନାହିଁ । ଏହା ସୁନିଶ୍ଚିତ କରାଯାଇଥିଲା ଯେ ବସତି/ପଢ଼ା ଏବଂ ଘର ଏବଂ ସାଧାରଣ ସମ୍ପତ୍ତି ସର୍ବନିମ୍ନ ପ୍ରଭାବିତ ହେବ ।

ବୃତ୍ତର ଭୂମି ଅଧିଗ୍ରହଣ ଆଇନର ଧାରା ୮.୧(c) ଅର୍ଥାତ୍ RFCTLARR ACT ୨୦୧୩ ରେ, ସରକାରଙ୍କୁ ଉନ୍ନତ୍ତରଣ ପ୍ରକଳ୍ପ ପାଇଁ ଆବଶ୍ୟକ ସର୍ବନିମ୍ନ ପରିମାଣର ଜମି ଅଧିଗ୍ରହଣ କରିବାକୁ କ୍ଷମତା ଦିଆଯାଇଛି । ସମସ୍ତ ବିକଳଗୁଡ଼ିକ ବିଚାର କରି ଦେଖାଯାଇଛି ଯେ ଏହି ଅଧିକାର କ୍ଷେତ୍ରରେ ଏହି ପ୍ରକଳ୍ପ ପାଇଁ ଅଧିଗ୍ରହଣ କରିବାକୁ ଥିବା ସର୍ବାଧିକ ପରିମାଣର ଅଧିଗ୍ରହଣ ହେଉଛି ଅଧିଗ୍ରହଣ ।

ଜନସମ୍ପଦ ବିଭାଗ/ଅଧିକାରୀ ଯତ୍ନା, ସୋନପୁର ରାସ୍ତା ଏବଂ କୋଠା ବିଭାଗର ବିଶେଷଜ୍ଞ, ଯତ୍ନା ଏବଂ ବୈଷୟିକ ଦଳ କ୍ଷେତ୍ର ସର୍ତ୍ତ କରାଯାଇଥିଲା । ଏହା ଦର୍ଶାଇଛି ଯେ ସ୍ଥାନର ଜନସଂଖ୍ୟା ସ୍ଥାନରେ କୌଣସି ଅସ୍ୱାଭାବିକ ବୃଦ୍ଧି ଘଟି ଏବଂ ସଂଗଠନ ନାହିଁ । ତେଣୁ ଏହି ପ୍ରକଳ୍ପ ପାଇଁ ଜମି ଅଧିଗ୍ରହଣ ସମ୍ଭବପର । କ୍ଷେତ୍ର ପରିକଳ୍ପନା କରି ଏବଂ ଏହି ପ୍ରକଳ୍ପ ପାଇଁ ଜମି ଅଧିଗ୍ରହଣକୁ ଧ୍ୟାନରେ ରଖି ପ୍ରକଳ୍ପ ସ୍ଥାନ ଚୟନ କରାଯାଇଥିଲା । କର୍ତ୍ତାମାନଙ୍କ ସ୍ଥାନକୁ ସର୍ବୋତ୍ତମ ଭାବରେ ଚୟନ କରାଯାଇଥିଲା ।

ସୋନପୁର ଜିଲ୍ଲାର ସୋନପୁର ଚହସିଲ ଅଧୀନରେ ଥିବା ୪ଟି ଗାଁ | ଏହି ପ୍ରକଳ୍ପ ପାଇଁ ଜମି ଅଧିଗ୍ରହଣ ପାଇଁ ଉପଯୁକ୍ତ ଏବଂ ଚୟନିତ ବୋଲି ବିବେଚନା କରାଯାଇଛି । ସ୍ଥାନ ଚୟନ ନିମ୍ନଲିଖିତ ବିଷୟ ଉପରେ ଆଧାରିତ:

- ଉପଯୁକ୍ତ ଏବଂ ପର୍ଯ୍ୟାପ୍ତ ଜମିର ଉପଲବ୍ଧତା
- ପ୍ରସ୍ଥାନ ରାସ୍ତାର ଉପଲବ୍ଧତା
- ପରିବେଶଗତ ବିଗଳୁଡ଼ିକ
- ଭିତ୍ତିଭୂମି ସୁବିଧାର ଉପଲବ୍ଧତା

୧.୭ ସାମାଜିକ ପ୍ରଭାବ

ଏହି ପ୍ରକଳ୍ପ ପାଇଁ ଜମି ଅଧିଗ୍ରହଣର ସାମାଜିକ ପ୍ରଭାବକୁ ଜମି, ଗୃହ, ସାଧାରଣ ସମ୍ପତ୍ତି ସମ୍ପଦ, ସାଧାରଣ ଉପଯୋଗୀତା, ଜୀବିକା ଉତ୍ପାଦି ଉପରେ ପ୍ରଭାବର ବିଶ୍ଳେଷଣ କରାଯାଇଛି । ସାମାଜିକ ଅର୍ଥନୈତିକ ଏବଂ ସାଂସ୍କୃତିକ ସର୍ତ୍ତ ଜନସଂଖ୍ୟାଗତ ବୈଶିଷ୍ଟ୍ୟ, ଦୁର୍ବଳ ଗୋଷ୍ଠୀର ସ୍ଥିତି, ଆୟ ଏବଂ ବୃଦ୍ଧିଗତ ତଥ୍ୟ ପ୍ରକାଶ କରିଛି । ଏହା ଖାଦ୍ୟ ସୁରକ୍ଷା ଉପରେ ପ୍ରଭାବ ବିଶ୍ଳେଷଣ କରିଛି । ଏହା ସହିତ, (i) ନିର୍ମାଣ-ପୂର୍ବ ପର୍ଯ୍ୟାୟରେ ପ୍ରଭାବ (ii) ନିର୍ମାଣ ପର୍ଯ୍ୟାୟରେ ପ୍ରଭାବ, ଏବଂ (iii) କାର୍ଯ୍ୟ ପର୍ଯ୍ୟାୟରେ ପ୍ରଭାବ ଉପରେ ବିଶ୍ଳେଷଣ କରାଯାଇଛି । ସାମାଜିକ ପ୍ରଭାବ ଉପରେ ଏହି ଗୁରୁତ୍ୱପୂର୍ଣ୍ଣ ବିଗଳୁଡ଼ିକ ଉପରେ ଏକ ପୃଥକ ଅଧ୍ୟୟନ ଉତ୍ପାଦନ କରାଯାଇଛି ।

କ୍ରମିକ ନମ୍ବର	ସାମାଜିକ ପ୍ରଭାବ
୧	୧୧.୩୯୨ ଏକର ବ୍ୟକ୍ତିଗତ ଜମି ଅଧିଗ୍ରହଣ କରାଯିବ ଯାହା ମୋଟ ଜମିର ୦.୫୭% ।
୨	ପ୍ରତି ପରିବାର ପାଇଁ ହାରାହାରି ଜମି କ୍ଷତି ମାତ୍ର ୦.୦୨୮ ଏକର ଏବଂ ଏହି କ୍ଷତିର ପରିବାର ଆୟ ଉପରେ ପ୍ରଭାବ ଅତ୍ୟନ୍ତ ସାମାନ୍ୟ ।
୩	କୃଷି ଜୀବିକାର ମୁଖ୍ୟ ଉତ୍ପାଦ ହୋଇଥିବାରୁ, ଜମି କ୍ଷତିର ସିଧାସଳଖ ପ୍ରଭାବ ଜୀବିକା ଉପରେ ପଡ଼ିଥାଏ ।
୪	ଜମି ହରାଇବା ଦ୍ୱାରା ପରିବାରର ଆୟ ହ୍ରାସ ପାଇପାରେ ଏବଂ ଖାଦ୍ୟ ସୁରକ୍ଷା ସମସ୍ୟା ସୃଷ୍ଟି ହୋଇପାରେ ।
୫	୭୬ଟି ପରିବାରକୁ ଦୁର୍ବଳ ପରିବାର ଭାବରେ ଚିହ୍ନଟ କରାଯାଇଛି, ଯେଉଁଥିରେ ୬୬ଟି ପରିବାର ଅନୁସୂଚିତ ଜାତିର, ୪ଟି ପରିବାର ଅନୁସୂଚିତ ଜନଜାତିର, ୦୨ଟି ପରିବାର ଶାରୀରିକ ଅକ୍ଷମତା ଏବଂ ୦୪ଟି ପରିବାର ମହିଳା ମୁଖ୍ୟ ପରିବାରରେ ଅଛନ୍ତି ।
୬	ପ୍ରସ୍ତାବିତ ପ୍ରକଳ୍ପ ଦ୍ୱାରା ପରୋକ୍ତ କୋଠା, କାଢ଼ୁ, ଟ୍ୟୁବୱେଲ ଏବଂ କଲଭର୍ଟ ପ୍ରଭାବିତ ହେବ ।
୭	୧୫୮୭ ସଂଖ୍ୟା ଫଳ ନ ଦେଉଥିବା ଏବଂ ଫଳ ଦେଉଥିବା ଗଛ ପ୍ରଭାବିତ ହେବାକୁ ଯାଉଛି ।
୮	ପ୍ରସ୍ତାବିତ ପ୍ରକଳ୍ପ ଦ୍ୱାରା ଚାରଣଭୂମି, ବିଦ୍ୟୁତ୍ ପୋଲ, ସରକାରୀ କୋଠା ଭଳି ସାଧାରଣ ସମ୍ପତ୍ତି ସମ୍ପଦ ପ୍ରଭାବିତ ହେବ ।
୯	ପ୍ରକଳ୍ପର ନିର୍ମାଣ ଏବଂ କାର୍ଯ୍ୟକ୍ରମ ଶବ୍ଦ ପ୍ରଦୂଷଣ କରିବ ନାହିଁ ।
୧୦	ପ୍ରକଳ୍ପର ନିର୍ମାଣ ଏବଂ କାର୍ଯ୍ୟକ୍ରମ ସମୟରେ ପରିବହନ ଏବଂ ଯୋଗାଯୋଗକୁ ଉଚ୍ଚତ କରାଯାଇଛି ।
୧୧	ପ୍ରକଳ୍ପ ଯୋଗୁଁ ଅଞ୍ଚଳରେ ପାଣି ଜମିବାର କୌଣସି ସମସ୍ୟା ନାହିଁ ।
୧୨	ପ୍ରକଳ୍ପ ଯୋଗୁଁ ବାହାର ଲୋକଙ୍କ ପ୍ରବେଶ ସହିତ ସାଂସ୍କୃତିକ ଗଠନ ପରିବର୍ତ୍ତନ ହୋଇପାରିବ ନାହିଁ ।

୧.୭ ସାମାଜିକ ପ୍ରଭାବ ହ୍ରାସ ପଦକ୍ଷେପ

ସାମାଜିକ ପ୍ରଭାବ ପ୍ରଶମନ ଯୋଜନାର ମୁଖ୍ୟ ଲକ୍ଷ୍ୟ ହେଉଛି ବିଭିନ୍ନ ପ୍ରତିକୂଳ ପ୍ରଭାବକୁ ହ୍ରାସ କରିବା ଏବଂ ସକାରାତ୍ମକ ପ୍ରଭାବକୁ ବୃଦ୍ଧି କରିବା ନିଶ୍ଚିତ କରିବା । ପ୍ରକଳ୍ପର ବିଭିନ୍ନ ପର୍ଯ୍ୟାୟ ଯଥା ନିର୍ମାଣ ପୂର୍ବ ପର୍ଯ୍ୟାୟ, ନିର୍ମାଣ ପର୍ଯ୍ୟାୟ ଏବଂ କାର୍ଯ୍ୟକ୍ରମ ପର୍ଯ୍ୟାୟ ସମୟରେ ସାମାଜିକ ପ୍ରଭାବ ପରିଚାଳନା ପଦକ୍ଷେପଗୁଡ଼ିକ କାର୍ଯ୍ୟକାରୀ କରାଯିବ । ନକାରାତ୍ମକ ପ୍ରଭାବକୁ ଦୂର କରିବା

ପାଇଁ ବିଭିନ୍ନ ପରାମର୍ଶ ପଦକ୍ଷେପଗୁଡ଼ିକର ଏକ ବର୍ଣ୍ଣନା କାର୍ଯ୍ୟକାରୀ କରିବା ପାଇଁ ଚିହ୍ନଟ କରାଯାଇଛି, ଯାହା ପ୍ରାଥମିକ ଅଧ୍ୟାୟଗୁଡ଼ିକରେ ଉପସ୍ଥାପିତ ହୋଇଛି। ଆଇନ ୨୦୧୩ ଅନୁଯାୟୀ, ଜମି, ଘର ଏବଂ ସଂଲଗ୍ନ ସମ୍ପତ୍ତି ପାଇଁ କ୍ଷତିପୂରଣ ଜିଲ୍ଲା କଲେକ୍ଟରଙ୍କ ଦ୍ୱାରା ନିକଟତମ ସହର ଏବଂ ସୋଲାରିୟମ୍ ଠାରୁ ଦୂରତା ଆଧାରରେ ଗୁଣନ କାରକକୁ ବିଚାରକୁ ନେଇ ମୂଲ୍ୟାଙ୍କନ କରାଯିବା ଆବଶ୍ୟକ।

କ୍ରମିକ ନମ୍ବର	ଛାପ ପଦକ୍ଷେପ
୧	ଜମି ଅଧିଗ୍ରହଣ RFCTLARR ଆଇନ ୨୦୧୩, ORFCTLARR ନିୟମ ୨୦୧୬ ଏବଂ ଅଧିକାର ଜାଞ୍ଚ ଅନୁସାରେ କରାଯିବା ଉଚିତ।
୨	ପ୍ରଭାବିତ ଲୋକଙ୍କ ଆୟ କ୍ଷତିର କ୍ଷତିପୂରଣ ପାଇଁ ଜଳସେଚନ ଏବଂ ଅନ୍ୟାନ୍ୟ ପଦକ୍ଷେପ ମାଧ୍ୟମରେ ବଳକା ଜମିର ଉତ୍ପାଦକତା ବୃଦ୍ଧି କରାଯିବା ଉଚିତ।
୩	ଯୋଗ୍ୟ ପିଏଏଫମାନଙ୍କୁ ଦକ୍ଷତା ଚାଲିମ ପ୍ରଦାନ କରାଯାଇପାରେ ଏବଂ ବିଭିନ୍ନ ଯୋଜନା ସହିତ ଯୋଡ଼ାଯାଇପାରେ ଏବଂ ଦକ୍ଷତା ଉନ୍ନତକରଣ ମାଧ୍ୟମରେ ଅନ୍ୟାନ୍ୟ ଆତ୍ମନିୟୁକ୍ତି ସୁଯୋଗ ବ୍ୟବସ୍ଥା କରାଯାଇପାରେ।
୪	ପ୍ରଭାବିତ ପ୍ରକଳ୍ପ ନିର୍ମାଣ ସମୟ ମଧ୍ୟରେ ପ୍ରକଳ୍ପ ପ୍ରଭାବିତ ପରିବାର ଗୁଡ଼ିକୁ ନିୟୁକ୍ତି ସୁଯୋଗ ପ୍ରଦାନ କରିପାରେ।
୫	ପ୍ରଭାବିତ ପ୍ରକଳ୍ପ ଆଗ୍ରହୀ ପ୍ରକଳ୍ପ ପ୍ରଭାବିତ ପରିବାର ବ୍ୟବସାୟୀମାନଙ୍କୁ ପ୍ରକଳ୍ପ ନିକଟରେ ସେମାନଙ୍କର ଦୋକାନ/କ୍ଲୋଜ ବ୍ୟବସାୟ ପରିଚାଳନା କରିବା ପାଇଁ ସ୍ଥାନ ଯୋଗାଇପାରେ।
୬	ଅବଶିଷ୍ଟ ଜମିରେ ଘନିଷ୍ଠ ଗଣ୍ଠ କରିବା ପାଇଁ କ୍ଷତିଗ୍ରସ୍ତ ପରିବାରଗୁଡ଼ିକୁ ସହାୟତା କରିବାକୁ କୃଷି ବିଭାଗକୁ ପରାମର୍ଶ ଦିଆଯାଇପାରେ। ଉଚ୍ଚ ଅମଳକ୍ଷମ ବିହନ, ସାର ଏବଂ କୀଟନାଶକ ଯୋଗାଇବା। ନଗଦ ଫସଲର ପ୍ରୋତ୍ସାହନ, ସର୍ବନିମ୍ନ ମୁଧ ହାରରେ ସହଜରେ କୃଷି ଋଣ ଉପଲବ୍ଧତା ପାଇଁ ସମର୍ଥନ। କୃଷି ଉତ୍ପାଦନ ସହଜ ବଜାରୀକରଣ ପାଇଁ ସମର୍ଥନ।
୭	ଗ୍ରହଣୀୟ କ୍ଷତିପୂରଣ ବ୍ୟତୀତ, ସେମାନଙ୍କୁ ଅଧିକ ରୋଜଗାର କରିବା ପାଇଁ କାର୍ଯ୍ୟ ଏବଂ ଦକ୍ଷତା ଗଠନ ସୁଯୋଗ ପ୍ରଦାନ କରାଯାଇପାରେ। ଏହି ପରିପ୍ରେକ୍ଷାରେ କିଛି ପରାମର୍ଶ ପ୍ରସ୍ତୁତ କରାଯାଇପାରେ ଯେପରିକି (i) ଦୁର୍ବଳ ଗୋଷ୍ଠୀର ବିଶେଷକରି ଅବିବାହିତ ବଡ଼ ଝିଅ ଏବଂ ବିଧବାମାନଙ୍କୁ ସ୍ଥାନୀୟ ବଜାରର ଚାହିଦା ପୂରଣ କରିପାରୁଥିବା ବିଭିନ୍ନ ବାଣିଜ୍ୟରେ ଦକ୍ଷତା ଚାଲିମ ପ୍ରଦାନ କରାଯିବା ଉଚିତ। (ii) ପ୍ରକଳ୍ପର ନିର୍ମାଣ ପର୍ଯ୍ୟାୟରେ କାର୍ଯ୍ୟ ସୁଯୋଗ ପ୍ରଦାନ କରିବା ପାଇଁ ଅନୁମତି ଗାଡ଼ି ଏବଂ ଜନଜାତି ପରିବାର ଭଳି ଆର୍ଥିକ ଭାବରେ ପଛୁଆ ସାମାଜିକ ଗୋଷ୍ଠୀକୁ ପ୍ରାଥମିକତା ଦିଆଯାଇପାରେ, (iii) ଏହି ପରିବାରଗୁଡ଼ିକୁ ଅଗ୍ରାଧିକାର ଭିତ୍ତିରେ ଶିଳ୍ପ ନିକଟରେ ବ୍ୟବସାୟ ଉଦ୍ଦେଶ୍ୟରେ ସ୍ଥାନ ପ୍ରଦାନ କରାଯାଇପାରେ।
୮	RFCTLARR ଆଇନ ୨୦୧୩, ORFCTLA ଆଇନ ଆଣ୍ଡ ଆର ନିୟମ ୨୦୧୬ ଏବଂ ଅଧିକାର ଜାଞ୍ଚ ଅନୁସାରେ ଉଚିତ କ୍ଷତିପୂରଣ ପ୍ରଦାନ କରାଯାଇପାରିବ।
୯	ଉପଯୁକ୍ତ କ୍ଷତିପୂରଣ ବ୍ୟତୀତ, ଗଠନ କ୍ଷମକ୍ଷତି ହୋଇଥିବା ପରିବାରକୁ ସହଯୋଗ ମୂଲ୍ୟରେ ଚାରା ଯୋଗାଇ ଦିଆଯାଇପାରିବ ଏବଂ ପ୍ରାରମ୍ଭିକ କିଛି ବର୍ଷ ପାଇଁ ରକ୍ଷଣାବେକ୍ଷଣ ଖର୍ଚ୍ଚ ମଧ୍ୟ ଯୋଗାଇ ଦିଆଯାଇପାରିବ।
୧୦	ସ୍ଥାନୀୟ ଲୋକଙ୍କ ସହିତ ପରାମର୍ଶ କରି ଶବ୍ଦ ପରିଚାଳନା ଯୋଜନାର ବିବାଣ ଏବଂ କାର୍ଯ୍ୟାୟନ କରାଯାଇପାରେ।
୧୧	ପୁରୁଣିତ ଗାଡ଼ି ଚାଳନା ଏବଂ ଭଲ ରାସ୍ତା ଅବସ୍ଥା ସୁନିଶ୍ଚିତ କରିବା ପାଇଁ ସରକାର ଉପଯୁକ୍ତ ପୁରଣା ବ୍ୟବସ୍ଥା ଗ୍ରହଣ କରିବା ଉଚିତ। ସ୍କୁଲ ପିଲାମାନଙ୍କ ମଧ୍ୟରେ ସମ୍ଭବ୍ୟ ଦୁର୍ଘଟଣା ଏବଂ ଏହି ଦୁର୍ଘଟଣାଗୁଡ଼ିକୁ ଏଡାଇବା ପାଇଁ ପଦକ୍ଷେପ ସମ୍ପର୍କରେ ସଚେତନତା କାର୍ଯ୍ୟକ୍ରମ ଆୟୋଜନ କରାଯାଇପାରେ।
୧୨	ସ୍ଥାନୀୟ ସଂସ୍କୃତି ଏବଂ ସାମ୍ପ୍ରଦାୟିକ ସଭାବଳ୍ପ ବଜାୟ ରଖିବା ପାଇଁ ପଦକ୍ଷେପ ନିଆଯାଇପାରେ।

ସାମାଜିକ ପ୍ରଭାବ ପ୍ରଶ୍ନନ ଯୋଜନା କାର୍ଯ୍ୟାୟନ ପାଇଁ ସାଂସ୍ଥାଗତିକ ଜାଞ୍ଚ
 ପ୍ରକଳ୍ପ ଚକ୍ରର ବିଭିନ୍ନ ପର୍ଯ୍ୟାୟରେ ସାମାଜିକ ପ୍ରଭାବ ପ୍ରଶ୍ନନ ଯୋଜନା କାର୍ଯ୍ୟକାରୀ କରିବା ବିଭିନ୍ନ ଅନୁଷ୍ଠାନର ଦାୟିତ୍ୱ ହେବ। ସେଗୁଡ଼ିକ ହେଉଛି (୧) କାର୍ଯ୍ୟନିର୍ବାହୀ ଯନ୍ତ୍ରୀ, ରାସ୍ତା ଏବଂ କୋଠା ବିଭାଗ (୨) ଜିଲ୍ଲା ପ୍ରଶାସନ, ଯାହାର ମୁଖ୍ୟ ହେଉଛି ଜିଲ୍ଲାପାଳ। (୩) ଭୂମି ଅଧିଗ୍ରହଣ ଅଧିକାରୀ (୪) ସାମାଜିକ ପ୍ରଭାବ ପ୍ରଶ୍ନନ ଯୋଜନା କାର୍ଯ୍ୟକାରୀ ସମୟରେ ଏବଂ ପରବର୍ତ୍ତୀ

ପର୍ଯ୍ୟାୟରେ NGO ସମର୍ଥନ (୫) ସ୍ୱାଧୀନ ମୂଲ୍ୟାଙ୍କନ ସଂସ୍ଥା (IEA) (୬) ଅଭିଯୋଗ ସମାଧାନ କମିଟି (GRC)। ସୂଚୀ ଅନୁଯାୟୀ କାର୍ଯ୍ୟକଳାପର ଅଗ୍ରଗତି ନିର୍ଣ୍ଣୟ କରିବା ପାଇଁ ସମୟକାଳୀନ ଯାଞ୍ଚ ସହିତ ଚଦାରଖ କରିବାକୁ ପରାମର୍ଶ ଦିଆଯାଇଛି। ସମ୍ପୃକ୍ତ ନିଲ୍ଦାର ଚୂଚାୟ ପକ୍ଷ ମାଧ୍ୟମରେ ଏକ ସ୍ୱାଧୀନ ମୂଲ୍ୟାଙ୍କନ ଆବଶ୍ୟକ ହେବ। ସମ୍ପୃକ୍ତ ସଂଗଠନର ବିଦ୍ୟମାନ ମାନବଶକ୍ତି ଏହି ଛୋଟ ଜମି ଅଧିଗ୍ରହଣକୁ ପରିଚାଳନା କରିପାରିବ ବୋଲି କୌଣସି ଅତିରିକ୍ତ ପଦବୀ ପରାମର୍ଶ ଦିଆଯାଇନାହିଁ। ସାମାଜିକ ପ୍ରଭାବ ପ୍ରଣୟନ ଯୋଜନା କାର୍ଯ୍ୟକାରୀର ଚଦାରଖ ଏବଂ ମୂଲ୍ୟାଙ୍କନ ଉଦ୍ଦେଶ୍ୟ, ରଣନୀତି ଏବଂ ପଦ୍ଧତିର ସଫଳତା ଉପରେ ପ୍ରତିଫଳନ କରିବା ଏବଂ କାର୍ଯ୍ୟକଳାପର ଦକ୍ଷତା ଏବଂ ପ୍ରଭାବ, ସେମାନଙ୍କର ପ୍ରଭାବ ଏବଂ ସ୍ଥାୟୀତ୍ୱ ମୂଲ୍ୟାଙ୍କନ କରିବାର ସୁଯୋଗ ଦିଏ।

୧.୮ ସାମାଜିକ ମୂଲ୍ୟ ଏବଂ ଲାଭର ମୂଲ୍ୟାଙ୍କନ

ସାମାଜିକ ଖର୍ଚ୍ଚ ହେଉଛି ବଜାର ନଥିବା ଖର୍ଚ୍ଚ। ଏଥିରେ ନିର୍ମାଣ ଏବଂ ନିର୍ମାଣ ପରବର୍ତ୍ତୀ ପର୍ଯ୍ୟାୟରେ ମାନବ ଏବଂ ଯାନବାହାନ ଯାଚାୟାତ ବୃଦ୍ଧି ହେତୁ ବାୟୁ-ଧୂଳି-ଶବ୍ଦ ପ୍ରଦୂଷଣର ପରିବେଶଗତ ଖର୍ଚ୍ଚ ଏବଂ ଆଘାତ କିମ୍ବା ସ୍ୱାସ୍ଥ୍ୟ ବିପଦ ଅନ୍ତର୍ଭୁକ୍ତ। ନିର୍ମାଣ ପର୍ଯ୍ୟାୟରେ ବାୟୁ-ଜଳ-ଶବ୍ଦ ପ୍ରଦୂଷଣ ସହିତ ଧୂଳି ଏବଂ ଧୂଆଁରୁ ନିର୍ଗତ ପ୍ରଦୂଷଣ ମଧ୍ୟ ରହିବ। ଏହା ବ୍ୟତୀତ, ଜମି ଅଧିଗ୍ରହଣରେ ଗଛ ନଷ୍ଟ ହେବା ଯୋଗୁଁ ପରିବେଶ କ୍ଷତିଗ୍ରସ୍ତ ହୋଇପାରେ। ଏହା ସହିତ, ପୈତୃକ ଜମି ସହିତ ସଂଲଗ୍ନତା ସହିତ ଜଟିଳ ଭାବପ୍ରବଣ ଖର୍ଚ୍ଚ ହେବ। ପ୍ରସ୍ତାବିତ ପ୍ରକଳ୍ପର ନିର୍ମାଣ ନିର୍ଦ୍ଧାରିତ ମାନକ ପ୍ରଯୁକ୍ତିବିଦ୍ୟା ଏବଂ ସୁଶିକ୍ଷା ମାନବଶକ୍ତି ନିର୍ଦ୍ଦିଷ୍ଟକରଣ ଅନୁସାରେ କରାଯିବ। ସମାପ୍ତ ହେବା ପରେ, ପ୍ରକଳ୍ପଟି ନିୟୁତ୍ତି, ଅନ୍ୟାନ୍ୟ ନିୟୁତ୍ତି ସୁଯୋଗ, ସରକାରଙ୍କ ପାଇଁ ରାଜସ୍ୱ ଏବଂ ଲୋକଙ୍କ ପାଇଁ ଆୟ ଏବଂ ବହୁ ସଂଖ୍ୟକ ଶ୍ରମିକ ଏବଂ ଅଧିକାରୀଙ୍କ ଉପସ୍ଥିତି ଯୋଗୁଁ ପ୍ରଚୁର ବ୍ୟବସାୟ ଏବଂ ବାଣିଜ୍ୟ ସୁଯୋଗ ସୃଷ୍ଟି କରିବ। ଏଗୁଡ଼ିକ ପ୍ରସ୍ତାବିତ ଶିଳ୍ପ ପ୍ରକଳ୍ପର ସାମାଜିକ ଲାଭ ଗଠନ କରେ।

ସମସ୍ତ ପ୍ରଭାବିତ ପରିବାର ଜମି ହରାଇବାକୁ ଏକ ଆର୍ଥିକ ଏବଂ ଭାବପ୍ରବଣ କ୍ଷତି ବୋଲି ବିବେଚନା କରନ୍ତି କାରଣ ସେମାନେ ସେମାନଙ୍କର ପୈତୃକ ଜମି ହରାଇବେ। ପ୍ରଭାବିତ ଜମିରେ ଗଛ ଥିବା ପରିବାରଗୁଡ଼ିକ ଗଛ ହରାଇବାକୁ ସ୍ଥାନୀୟ ପରିବେଶର କ୍ଷତି ଭାବରେ ଦେଖୁଛନ୍ତି।

ସାମାଜିକ ଲାଭ ସମ୍ପର୍କରେ, ସମସ୍ତେ ଏକମତ ଯେ ପ୍ରକଳ୍ପ ଏହାର ଅର୍ଥ ହେବ ରାସ୍ତା ଏବଂ ସହରାଞ୍ଚଳ ସୁବିଧାର ବିକାଶ ଏବଂ ଅଞ୍ଚଳରେ ଶିକ୍ଷା ଏବଂ ସ୍ୱାସ୍ଥ୍ୟ ସୁବିଧାର ବିକାଶ। ଦୀର୍ଘକାଳୀନ ଭାବରେ, ଏହା ଅଞ୍ଚଳରେ ବ୍ୟାପକ ସାମାଜିକ ବିକାଶ ଆଣିବ।

ସଂକ୍ଷେପରେ, ଏହା ଦେଖାଯାଇପାରେ ଯେ ସାମାଜିକ ଲାଭ ସାମାଜିକ ଖର୍ଚ୍ଚ ଅପେକ୍ଷା ବହୁତ ଅଧିକ ଏବଂ ତେଣୁ ଏହାର ସାମଗ୍ରିକ ପ୍ରଭାବ ଅଞ୍ଚଳର ଲୋକଙ୍କ ପାଇଁ ଲାଭଦାୟକ ହେବ।

ସୁପାରିଶଗୁଡ଼ିକ

- ↓ ଏକ ଅସୁବିଧାମୁକ୍ତ ଦେୟ ପ୍ରକ୍ରିୟା ହେବା ଆବଶ୍ୟକ, କାରଣ ସେମାନଙ୍କ ମଧ୍ୟରୁ ଅନେକ ଭାବୁଛନ୍ତି ଯେ ସରକାରୀ ବ୍ୟବସ୍ଥା ବହୁତ କଷ୍ଟକର, ଯାହା ପ୍ରଭାବିତ ଲୋକଙ୍କ ପାଇଁ ସେମାନଙ୍କ ଟଙ୍କା ପାଇବା ସହଜ ହୋଇନପାରେ।
- ↓ ପ୍ରଭାବିତ ଲୋକମାନେ ମତ ଦେଉଛନ୍ତି ଯେ ସେମାନଙ୍କ ଜମି ଏବଂ ସମ୍ପତ୍ତିର କ୍ଷତି ପାଇଁ ସେମାନଙ୍କୁ ଉପଯୁକ୍ତ କ୍ଷତିପୂରଣ ଦିଆଯିବା ଉଚିତ।
- ↓ ଜମି ଅଧିଗ୍ରହଣ ପରେ ବଳକା ଜମି, ଯାହା ଗଣ ପାଇଁ ଉପଯୁକ୍ତ ନୁହେଁ, ତାହା କର୍ତ୍ତୃପକ୍ଷଙ୍କ ଦ୍ୱାରା ସମାନ୍ତରାଳିକ କ୍ଷତିପୂରଣ ବ୍ୟବସ୍ଥା ସହିତ ଅଧିଗ୍ରହଣ କରାଯିବା ଉଚିତ।
- ↓ କ୍ଷତିପୂରଣ ପ୍ରଦାନ ପ୍ରକ୍ରିୟା ସୁଗମ ହେବା ଉଚିତ ଏବଂ କୌଣସି କୋର୍ଟ କିମ୍ବା ପରିବାର ସ୍ତରୀୟ ମାମଲା ବ୍ୟତୀତ, ପ୍ରାରମ୍ଭିକ ବିକ୍ଷେପ U/s-୧୧(୧) ଏବଂ RoR ପ୍ରମାଣାବଳୀ ପ୍ରକ୍ରିୟା ସମାପ୍ତ ହେବା ମାତ୍ରେ ଦେୟ କରାଯିବା ଉଚିତ।
- ↓ ସ୍ଥାନୀୟ ବଜାର ମୂଲ୍ୟ ଏବଂ ଜମିର ସରକାରୀ ମାନବଶକ୍ତି ମୂଲ୍ୟ ପ୍ରାୟତଃ ଭିନ୍ନ ହୋଇଥାଏ। ତେଣୁ କର୍ତ୍ତୃପକ୍ଷକୁ ଏହି ବିଷୟକୁ ଧ୍ୟାନରେ ରଖି କ୍ଷତିପୂରଣ ଗଣନା କରିବା ଉଚିତ ଯେ ଜମି ହରାଇଥିବା ପରିବାରମାନେ ଭାବିବେ ନାହିଁ ଯେ ସେମାନେ ସେମାନଙ୍କ ଜମିକୁ ଅକାମୀ ମୂଲ୍ୟରେ ଛାଡ଼ିବାକୁ ବାଧ୍ୟ ହୋଇଛନ୍ତି।

- ✦ ଅଭିଯୋଗ ସମାଧାନ ବ୍ୟବସ୍ଥା ଶୀଘ୍ର ଏବଂ ଶୀଘ୍ର ହେବା ଉଚିତ ଯାହା ଦ୍ଵାରା ବିବାଦଗୁଡ଼ିକର ଶୀଘ୍ର ସମାଧାନ ହୋଇପାରିବ। ପ୍ରଭାବିତ ଲୋକମାନେ ଯେପରି କାର୍ଯ୍ୟାଳୟ ପଛରେ ଦୌଡ଼ିବେ ନାହିଁ ସେଥିପାଇଁ ବିକେନ୍ଦ୍ରୀକୃତ ଅଭିଯୋଗ ସମାଧାନ ବ୍ୟବସ୍ଥା କରାଯିବା ଉଚିତ ବୋଲି ପରାମର୍ଶ ଦିଆଯାଇଛି।
- ✦ ନିର୍ମାଣ ସମୟ ମଧ୍ୟରେ ଜୀବିକା କ୍ଷତିର କ୍ଷତିପୂରଣ ପାଇଁ ପ୍ରକଳ୍ପ ପ୍ରଭାବିତ ପରିବାର ପାଇଁ ନିୟୁତ୍ତି ସୁଯୋଗ ସୃଷ୍ଟି କରାଯାଇପାରିବ।
- ✦ ପ୍ରକଳ୍ପ ଅଞ୍ଚଳ ନିକଟରେ ଛୋଟ ବ୍ୟବସାୟ ବୋକାନ ଖୋଲିବା ପାଇଁ ଯେଉଁ ପରିବାରଗୁଡ଼ିକ ନିଜର ଜମି ହରାଇବାକୁ ଯାଇଛନ୍ତି ସେମାନଙ୍କୁ ଅଗ୍ରାଧିକାର ଦିଆଯିବା ଉଚିତ। ଏହା ପ୍ରଭାବିତ ପରିବାରଗୁଡ଼ିକର ଜୀବିକା ପୁନରୁଦ୍ଧାର କରିବାରେ ସାହାଯ୍ୟ କରିବ।
- ✦ ପ୍ରକଳ୍ପ ପ୍ରଭାବିତ ପରିବାରର ବେକାର ମୁଦକମାନଙ୍କୁ ଲାଭନ ବିଭାଗ ସହିତ ସଂଯୋଗ କରି ଦୂରିଗତ ଚାଲିମ ଦିଆଯିବା ଉଚିତ।
- ✦ ସମ୍ପ୍ରଦାୟଭିତ୍ତିକ ସଂଗଠନ, ମୁଦ ରୁଦ ଏବଂ ସ୍ଵୟଂ ସହାୟକ ଗୋଷ୍ଠୀ ଗଠନ ଏବଂ ସୁବୁଦ୍ଧାକରଣ ମାଧ୍ୟମରେ ସାମାଜିକ ପୁଞ୍ଜିର ପୁନରୁଦ୍ଧାର ଏବଂ ସୃଷ୍ଟିର ଆବଶ୍ୟକତା ରହିଛି। ଏହା ସମ୍ପ୍ରଦାୟଗୁଡ଼ିକୁ ସାମୁହିକ ଭାବରେ ଲାଭ ହାସଲ କରିବାରେ ସାହାଯ୍ୟ କରିବ।
- ✦ ସମ୍ପୂର୍ଣ୍ଣ ବିଭାଗଗୁଡ଼ିକ ସ୍ଥାନୀୟ ଅଞ୍ଚଳରେ ସେମାନଙ୍କର ପ୍ରକଳ୍ପ ଏବଂ ଯୋଜନା କାର୍ଯ୍ୟକାରୀ କରୁଥିବା ସମୟରେ ପ୍ରଭାବିତ ଗ୍ରାମ ଏବଂ ସମ୍ପ୍ରଦାୟଗୁଡ଼ିକୁ ପ୍ରାଥମିକତା ଦିଆଯିବା ଆବଶ୍ୟକ।
- ✦ ଏହି ପ୍ରକଳ୍ପ ଆରମ୍ଭ ହେବା ଦ୍ଵାରା ସମ୍ପ୍ରଦାୟ ସେମାନଙ୍କ ଜୀବନ ଏବଂ ଜୀବିକାରେ ଉନ୍ନତି ପାଇଁ ଆଶାବାଦୀ।
- ✦ ଯଦିଓ ଏହି ପ୍ରକଳ୍ପର ପ୍ରଭାବିତ ପରିବାର ଉପରେ କିଛି ପ୍ରତିକୂଳ ପ୍ରଭାବ ପଡ଼ୁଛି; ଆଶା କରୁଛି ଯେ ରୁମି ଆବଶ୍ୟକକାରୀ ସଂସ୍ଥା ପ୍ରଭାବିତ ସମ୍ପ୍ରଦାୟ ଉପରେ ନକାରାତ୍ମକ ପ୍ରଭାବକୁ ହ୍ରାସ କରିବା ପାଇଁ ଉପଯୁକ୍ତ ପଦକ୍ଷେପ ନେବେ।

ଏହା ପ୍ରକଳ୍ପରୁ ପ୍ରକଳ୍ପ ଲାଭ (ସକାରାତ୍ମକ ପ୍ରଭାବ) ଏବଂ ନକାରାତ୍ମକ ପ୍ରଭାବ (ସାମାଜିକ ମୂଲ୍ୟ) ତୁଳନା କରି ସାମାଜିକ ଖର୍ଚ୍ଚ ପ୍ରଦାନ କରେ। ସାମାଜିକ ପ୍ରଭାବ ପ୍ରଶମନ ଯୋଜନାର ମୂଲ୍ୟ ପ୍ରତିକୂଳ ପ୍ରଭାବକୁ ସମାଧାନ ଏବଂ ହ୍ରାସ କରିବ। ପ୍ରକଳ୍ପର ସକାରାତ୍ମକ ଏବଂ ନକାରାତ୍ମକ ଦିଗଗୁଡ଼ିକୁ ରିପୋର୍ଟରେ ବିସ୍ତୃତ ଭାବରେ ବର୍ଣ୍ଣନା କରାଯାଇଛି। ଉପରେ ଉଲ୍ଲେଖ କରାଯାଇଥିବା ପରି, ପ୍ରଭାବିତ ପ୍ରକଳ୍ପ ନକାରାତ୍ମକ ପ୍ରଭାବ ଅପେକ୍ଷା ସକାରାତ୍ମକ ପ୍ରଭାବ ଅଧିକ ହେବ। ତେଣୁ, ଏହା ନିଷ୍ପର୍ଣ୍ଣିତ ହୁଏ ଯେ ପ୍ରକଳ୍ପର ସମ୍ଭାବ୍ୟ ଲାଭ ପ୍ରକଳ୍ପର ସାମଗ୍ରିକ ମୂଲ୍ୟଠାରୁ ଅଧିକ।

ଅଧ୍ୟାୟ - ୨ ପ୍ରକଳ୍ପ ବର୍ଣ୍ଣନା

୨.୧ ପ୍ରକଳ୍ପର ପୃଷ୍ଠଭୂମି ଯେଉଁଥିରେ ଡେଭଲପମେଣ୍ଟ ପୃଷ୍ଠଭୂମି ଏବଂ ଶାସନ ବ୍ୟବସ୍ଥା ଅନ୍ତର୍ଭୁକ୍ତ।

ରାଷ୍ଟ୍ରା ବିକାଶ ଆଧୁନିକ ଭିତ୍ତିଭୂମିର ଏକ ମୂଳଦୁଆ, ମୌଳିକ ପଥଗୁଡ଼ିକୁ ଅତ୍ୟାଧୁନିକ ନେତୃତ୍ୱରେ ପରିଣତ କରେ ଯାହା ଆର୍ଥିକ ଅଭିବୃଦ୍ଧି ଏବଂ ସାମାଜିକ ସଂଯୋଗକୁ ଚାଲିତ କରେ । କେବଳ ପରିବହନ ବ୍ୟତୀତ, ବ୍ୟବସ୍ଥିତ ରାଷ୍ଟ୍ରା ବିକାଶ ଲକ୍ଷ୍ୟକୁ ଖର୍ଚ୍ଚ ହ୍ରାସ କରେ, ଗ୍ରାମାଞ୍ଚଳରେ ସ୍ୱାସ୍ଥ୍ୟସେବା ଏବଂ ଶିକ୍ଷାର ପହଞ୍ଚିବାରେ ଉତ୍ତୁଟି ଆଣେ, ଏବଂ ପରୋଲ ଏବଂ ଆକର୍ଷଣୀୟ ବାଣିଜ୍ୟ ପାଇଁ ପ୍ରାଥମିକ ଭୌତିକ ସଂଯୋଗ ଭାବରେ କାର୍ଯ୍ୟ କରେ ।

ରାଷ୍ଟ୍ରା ବିକାଶ ବିଚ୍ଛିନ୍ନ ଗ୍ରାମାଞ୍ଚ ସମ୍ପ୍ରଦାୟ ଏବଂ ଅତ୍ୟାବଶ୍ୟକୀୟ ସହରାଞ୍ଚଳ ସେବା ମଧ୍ୟରେ ଥିବା ବ୍ୟବଧାନକୁ ଦୂର କରି ସାମାଜିକ ସମାନ୍ତରତା ପାଇଁ ଏକ ଶକ୍ତିଶାଳୀ ଉଦ୍ଦେଶ୍ୟ ଭାବରେ କାର୍ଯ୍ୟ କରେ । ଯେତେବେଳେ ନିର୍ଭରଯୋଗ୍ୟ ରାଷ୍ଟ୍ରା ନେତୃତ୍ୱ ପ୍ରତିଷ୍ଠିତ ହୁଏ, ସ୍ୱାସ୍ଥ୍ୟସେବା ଏବଂ ଶିକ୍ଷାର ପ୍ରଦେଶ ନୀଚକାରୀ ଭାବରେ ଉତ୍ତୁଟ ହୁଏ, କାରଣ ଜରୁରୀକାଳୀନ ଯାନଗୁଡ଼ିକ ରୋଗୀମାନଙ୍କ ପାଖରେ ଶୀଘ୍ର ପହଞ୍ଚି ପାରିବ ଏବଂ ଛାତ୍ରଛାତ୍ରୀମାନେ ସୁରକ୍ଷିତ ଭାବରେ ସ୍କୁଲକୁ ଯାତାୟାତ କରିପାରିବେ । ମୌଳିକ ସେବା ବ୍ୟତୀତ, ଏହି ପ୍ରକଳ୍ପଗୁଡ଼ିକ ସ୍ଥାନୀୟ ଚାଷୀ ଏବଂ କ୍ଷୁଦ୍ର କାରିଗରମାନଙ୍କୁ ବଡ଼ ବଜାର ସହିତ ସଂଯୋଗ କରି ନିୟନ୍ତ୍ରଣ ଉତ୍ପାଦିତ କରେ , ବର୍ଷିତ ବାଣିଜ୍ୟ ମାଧ୍ୟମରେ ପ୍ରଭାବଶାଳୀ ଭାବରେ ଦାରିଦ୍ର୍ୟ ହ୍ରାସ କରେ । ଏହା ବ୍ୟତୀତ, ଆଧୁନିକ ସୁରକ୍ଷା ବୈଶିଷ୍ଟ୍ୟ ଏବଂ ଆଲୋକାବରଣ ସହିତ ସୁପରିଚିତ ରାଷ୍ଟ୍ରା ପରିବହନ ଦୁର୍ଘଟଣା ହ୍ରାସ କରେ ଏବଂ ସାମାଜିକ ସମ୍ବନ୍ଧକୁ ପ୍ରୋତ୍ସାହିତ କରେ , ଯାହା ପରିବାର ଏବଂ ସଂସ୍କୃତିକୁ ବିସ୍ତୃତ ଦୂରତାରେ ସଂଯୋଗରେ ରହିବାକୁ ଅନୁମତି ଦିଏ ।

ଅର୍ଥନୈତିକ ଅଭିବୃଦ୍ଧିର ଏକ ମୌଳିକ ଉତ୍ତ୍ରେକ , ଏକ ଦେଶର ସମ୍ପତ୍ତି ଏବଂ ଉତ୍ପାଦକତା ପାଇଁ ଏକ ଭୌତିକ ଗୁଣକ ଭାବରେ କାର୍ଯ୍ୟ କରେ । ଲକ୍ଷ୍ୟକୁ ଖର୍ଚ୍ଚ ହ୍ରାସ କରି ଏବଂ ପରିବହନ ସମୟ ହ୍ରାସ କରି, ଆଧୁନିକ ରାଜପଥଗୁଡ଼ିକ କାରଖାନାରୁ ଗ୍ରାହକଙ୍କ ନିକଟକୁ ସାମଗ୍ରୀଗୁଡ଼ିକୁ ଅଧିକ ଦକ୍ଷତାର ସହିତ ସ୍ଥାନାନ୍ତରିତ କରିବାକୁ ଅନୁମତି ଦିଏ, ଯାହା ସିଧାସଳଖ ସ୍ଥାନୀୟ ଶିଳ୍ପଗୁଡ଼ିକର ପ୍ରତିଯୋଗିତାକୁ ବୃଦ୍ଧି କରେ । ଏହି ଭିତ୍ତିଭୂମି ମଧ୍ୟ ରିଅଲ୍ ଇଷ୍ଟେଟ୍ ପ୍ରଶଂସାକୁ ବରାଦିତ କରେ ଏବଂ ପୂର୍ବରୁ ଅପହଞ୍ଚ ଅଞ୍ଚଳଗୁଡ଼ିକୁ ବାଣିଜ୍ୟିକ ନିବେଶକୁ ଆକର୍ଷିତ କରେ, ଗ୍ରାମାଞ୍ଚ କରିତରଗୁଡ଼ିକୁ ସ୍ୱୟନଶାଳ ଅର୍ଥନୈତିକ କେନ୍ଦ୍ରରେ ପରିଣତ କରେ । ବୃହତ ବାଣିଜ୍ୟ ବ୍ୟତୀତ, ରାଷ୍ଟ୍ରା ପ୍ରକଳ୍ପଗୁଡ଼ିକ ନିର୍ମାଣ ଏବଂ ରକ୍ଷଣାବେକ୍ଷଣରେ ଲକ୍ଷ ଲକ୍ଷ ଟିଏଲ୍ଟି ସୃଷ୍ଟି କରେ , ଯେତେବେଳେ କ୍ଷୁଦ୍ର-ଶିଳ୍ପୀ ଏବଂ ଚାଷୀମାନଙ୍କୁ ବୃହତ, ଅଧିକ ଲାଭଦାୟକ ବଜାରରେ ପ୍ରବେଶ ପାଇଁ ଆବଶ୍ୟକ "ଶେଷ-ମାଇଲ୍" ସଂଯୋଗ ପ୍ରଦାନ କରେ ।

ଏହି ସଂଗଠନ ସୁବର୍ଣ୍ଣପୁର ଜିଲ୍ଲାର ସୋନପୁରରେ ସୋନପୁର (R&B) ଡିଭିଜନ ଭାବରେ ଜଣାଶୁଣା । ଏହି ଡିଭିଜନ (ସାର୍ବଜନୀନ ପ୍ରାଧିକରଣ) ପୂର୍ବ ବିଭାଗ ଅଧୀନରେ ଅଛି, EIC-କମ-ସଚିବ ସରକାରୀ ପୂର୍ବ ବିଭାଗ ବିଭାଗର ପ୍ରଶାସନିକ ମୁଖ୍ୟ ଭାବରେ କାର୍ଯ୍ୟ କରେ । ଏହି ବିଭାଗ ରାଷ୍ଟ୍ରା, ସେତୁ ଏବଂ କୋଠା ନିର୍ମାଣ ଏବଂ ରକ୍ଷଣାବେକ୍ଷଣ ଭଳି ସାର୍ବଜନୀନ କାର୍ଯ୍ୟ ପାଇଁ ଦାୟୀ । ବିଭାଗଟି ଅନେକ ଶାଖାରେ ବିଭକ୍ତ, ପ୍ରତ୍ୟେକ ମୁଖ୍ୟ ଇଞ୍ଜିନିୟର ଅର୍ଥାତ୍ ମୁଖ୍ୟ ଇଞ୍ଜିନିୟର, (DPI ଏବଂ ରାଷ୍ଟ୍ରା), ମୁଖ୍ୟ ଇଞ୍ଜିନିୟର (କୋଠା) ଏବଂ ମୁଖ୍ୟ ଇଞ୍ଜିନିୟର (ବିଶ୍ୱ ବ୍ୟାଙ୍କ ପ୍ରକଳ୍ପ)କ ଦାୟିତ୍ୱରେ ଅଛି । ପ୍ରଶାସନିକ ଉଦ୍ଦେଶ୍ୟରେ ପ୍ରତ୍ୟେକ ଶାଖାକୁ ସର୍ବମୁଖରେ ବିଭକ୍ତ କରାଯାଇଛି, ଡିଭିଜନରେ ଏକ ସର୍ବମୁଖ, ଉପ-ବିଭାଗରେ ଏକ ଡିଭିଜନ, ଆଞ୍ଚଳିକ ଏବଂ କାର୍ଯ୍ୟକ୍ଷମ କ୍ଷେତ୍ରାଧିକାର ସହିତ ଏକ ଉପବିଭାଗ । ପୂର୍ବ ବିଭାଗର କାର୍ଯ୍ୟନିର୍ବାହୀ ମୁନିଟ୍ ହେଉଛି ଡିଭିଜନ । ଏହି ସାର୍ବଜନୀନ ପ୍ରାଧିକରଣର ମୁଖ୍ୟ ଲକ୍ଷ୍ୟ ହେଉଛି ଏହାର ଆଞ୍ଚଳିକ କ୍ଷେତ୍ରାଧିକାର ଅଧୀନରେ ଆସୁଥିବା ସାର୍ବଜନୀନ ରାଷ୍ଟ୍ରା, ସେତୁ ଏବଂ କୋଠା ନିର୍ମାଣ ଏବଂ ରକ୍ଷଣାବେକ୍ଷଣ କରିବା, ଅର୍ଥାତ୍ ସୁବର୍ଣ୍ଣପୁରର ସମଗ୍ର ରାଜସ୍ୱ ଡିଭିଜନ । ମୋଟ ଲମ୍ବ ୪୭.୮୦୪ କି.ମି. ରାଜ୍ୟ ରାଜପଥ (SH) ର ୫୯.୯୪୧ କିଲୋମିଟର ପ୍ରମୁଖ ଡିଭିଜନ ରାଷ୍ଟ୍ରା (MDR) ଏବଂ ୩୧୯.୩୦୩ କିଲୋମିଟର ଅନ୍ୟାନ୍ୟ ଡିଭିଜନ ରାଷ୍ଟ୍ରା (ODR) ଏହି ରାଷ୍ଟ୍ରା ଅଧୀନରେ ଆସୁଥିବା ସମସ୍ତ ସେତୁ (ଉତ୍ତରୀୟ, ଜଳମସ୍ତ), କଲଭର୍ଟ ଇତ୍ୟାଦି ସହିତ ଏହି କର୍ତ୍ତୃପକ୍ଷ କ୍ଷେତ୍ରା ରକ୍ଷଣାବେକ୍ଷଣ ଏବଂ ଉତ୍ତୁଟିକରଣ କରାଯାଇଛି । ଏହା ବ୍ୟତୀତ, ଏହି ବିଭାଗ ସମଗ୍ର ଜିଲ୍ଲାରେ ୧୧୮୩୬୦.୫୫ ବର୍ଗମିଟର ପୃଷ୍ଠ ଅଞ୍ଚଳର ଅଣ-ଆବାସିକ ଏବଂ ସରକାରୀ ଆବାସିକ କୋଠାର ବାର୍ଷିକ ରକ୍ଷଣାବେକ୍ଷଣ ଏବଂ ମରାମତି ଦାୟିତ୍ୱରେ ଅଛି । ଏହି ସରକାରୀ କର୍ତ୍ତୃପକ୍ଷ ସୁବର୍ଣ୍ଣପୁର ଜିଲ୍ଲାର ସମସ୍ତ ବିଭାଗର ପୂର୍ବତନ ଅଧିକାରୀ ବୁଦ୍ଧିଗତ ପରାମର୍ଶଦାତା ଭାବରେ କାର୍ଯ୍ୟ କରନ୍ତି । ନ୍ୟସ୍ତ କାର୍ଯ୍ୟ ନିର୍ବାହ ପାଇଁ, ଏହି ସରକାରୀ କର୍ତ୍ତୃପକ୍ଷ ବଲାଙ୍ଗୀର (R&B) ସର୍ବମୁଖ , ବଲାଙ୍ଗୀରର ଅଧିକ ସହାୟକ ନିକଟରେ ଦାୟୀ ।

ଜିଲ୍ଲାଗୁଡ଼ିକରେ ଏକ ଭଲ ଯୋଗାଯୋଗ ବ୍ୟବସ୍ଥା ଯୋଗାଇବା ପାଇଁ ବିଦ୍ୟମାନ ଦୁଇ ଲେନ୍ ଏସ୍-ଏଡ୍ ରାଷ୍ଟ୍ରାକୁ ଚାରି ଲେନ୍ ଏବଂ ଏକକ ଲେନ୍ ଏମିଡିଆର୍ ଏବଂ ଓଡିଆର୍ କୁ ଦୁଇ ଲେନ୍ ରେ ଉତ୍ତୁଟ କରିବା । ସମସ୍ତ ସରକାରୀ ବିଭାଗର ନିଜସ୍ୱ ଡିପେଣ୍ଡ

ଅଫିସ୍ ବୋଠା ଏବଂ ଜିଲ୍ଲାଗୁଡ଼ିକରେ ସମସ୍ତ ସରକାରୀ କର୍ମଚାରୀଙ୍କ ପାଇଁ ଭଲ ଆବାସିକ ଓଡ଼ିଶା ସରକାର ରହିବା ନିଶ୍ଚିତ କରିବା।

ସୁବର୍ଣ୍ଣପୁର ଜିଲ୍ଲା ଏବଂ ଏହାର ଆଖପାଖରେ ଭିତ୍ତିଭୂମି ବିକାଶ ପାଇଁ ଏହି ଡିଭିଜନକୁ ୧୭.୦୪.୨୦୧୫ ଠାରୁ ସୋନପୁର (ଆର ଆଣ୍ଡ ବି) ଡିଭିଜନ ଭାବରେ ସୃଷ୍ଟି କରାଯାଇଥିଲା। ଏହି ଡିଭିଜନରେ ତିନୋଟି ଉପ-ବିଭାଗ ରହିଛି ଯଥା (୧) ସୋନପୁର (ଆର ଆଣ୍ଡ ବି) ସବ-ଡିଭିଜନ (୨) ବୀରମହାରାଜପୁର (ଆର ଆଣ୍ଡ ବି) ସବ-ଡିଭିଜନ (୩) ବିକା (ଆର ଆଣ୍ଡ ବି) ସବ-ଡିଭିଜନ। ଏହି ଡିଭିଜନର ନେତୃତ୍ୱ ନିର୍ବାହୀ ଯଜ୍ଞାକ ଦ୍ୱାରା ନିଆଯାଇଛି ଯାହାର ମୁଖ୍ୟ କାର୍ଯ୍ୟାଳୟ ସୋନପୁରରେ ଅଛି।

ଏହି ସରକାରୀ କର୍ତ୍ତୃପକ୍ଷ ତୃଣମୂଳ ସ୍ତରରେ କାର୍ଯ୍ୟ କରେ ଏବଂ ସମସ୍ତ ପ୍ରକଳ୍ପର କାର୍ଯ୍ୟାଳୟ ପାଇଁ ଦାୟୀ, ଯାହା ପାଇଁ ସରକାରୀ ସ୍ତରରେ ପ୍ରଶାସନିକ ନିଷ୍ପତ୍ତି ନିଆଯାଇଥାଏ। ଏହି ସରକାରୀ କର୍ତ୍ତୃପକ୍ଷ ଯୋଜନା ଏବଂ ଆକଳନ ପ୍ରସ୍ତୁତ କରନ୍ତି, ୧୦୦.୦୦ ଲକ୍ଷ ଟଙ୍କାରୁ ଅଧିକ ମୂଲ୍ୟର ପ୍ରକଳ୍ପ ପାଇଁ ଉଚ୍ଚ କର୍ତ୍ତୃପକ୍ଷଠାରୁ ବୈଷୟିକ ମଜୁରୀ ପାଆନ୍ତି। ପାଣି ଆବଣ୍ଡନ କରନ୍ତି, ଠିକାଦାରଙ୍କଠାରୁ ଟେଣ୍ଡର ଆହ୍ୱାନ କରନ୍ତି, ଚୁକ୍ତିନାମା କାର୍ଯ୍ୟକାରୀ କରନ୍ତି, କ୍ଷେତ୍ରରେ କାର୍ଯ୍ୟଗୁଡ଼ିକୁ ଆୟୋଜନ ଏବଂ ତଦାରଖ କରନ୍ତି, କାର୍ଯ୍ୟ ପାଇଁ ଠିକାଦାରମାନଙ୍କୁ ଦେୟ ଦିଅନ୍ତି, ଜରୁରୀ ଏଫଡିଆର କାର୍ଯ୍ୟ ଗ୍ରହଣ କରନ୍ତି, ସମସ୍ତ ବିଭାଗର ସିଭିଲ ଇଞ୍ଜିନିୟରିଂ ବିଷୟରେ ପରାମର୍ଶଦାତା ଭାବରେ କାର୍ଯ୍ୟ କରନ୍ତି, ସମସ୍ତ କାର୍ଯ୍ୟ ଏବଂ ଦେୟ ପାଇଁ ଆବଣ୍ଡନକାରୀ ରେକର୍ଡ ରଖନ୍ତି ଏବଂ ଯାଞ୍ଚ ପାଇଁ ଏଡି (ଅଫିସ୍) ଓଡ଼ିଶାକୁ ପ୍ରଦାନ କରନ୍ତି, ନୂତନ ପ୍ରକଳ୍ପର ପ୍ରସ୍ତାବ ଦାଖଲ କରନ୍ତି ଏବଂ ଆବଣ୍ଡନକାରୀ ପାଣି ଲୋଡ଼ି ଏହି ପ୍ରକଳ୍ପଗୁଡ଼ିକର କାର୍ଯ୍ୟାଳୟ ପାଇଁ ସରକାରଙ୍କ ଅନୁମୋଦନ ପାଆନ୍ତି। ଜିଲ୍ଲାର ଭିତ୍ତିଭୂମି ବିକାଶ ପାଇଁ ଜିଲ୍ଲା ପ୍ରଶାସନ ସହିତ ଘନିଷ୍ଠ ଭାବରେ ଯୋଗାଯୋଗ କରନ୍ତି।

୨.୨ ପରିଚାଳନା ଗଠନ

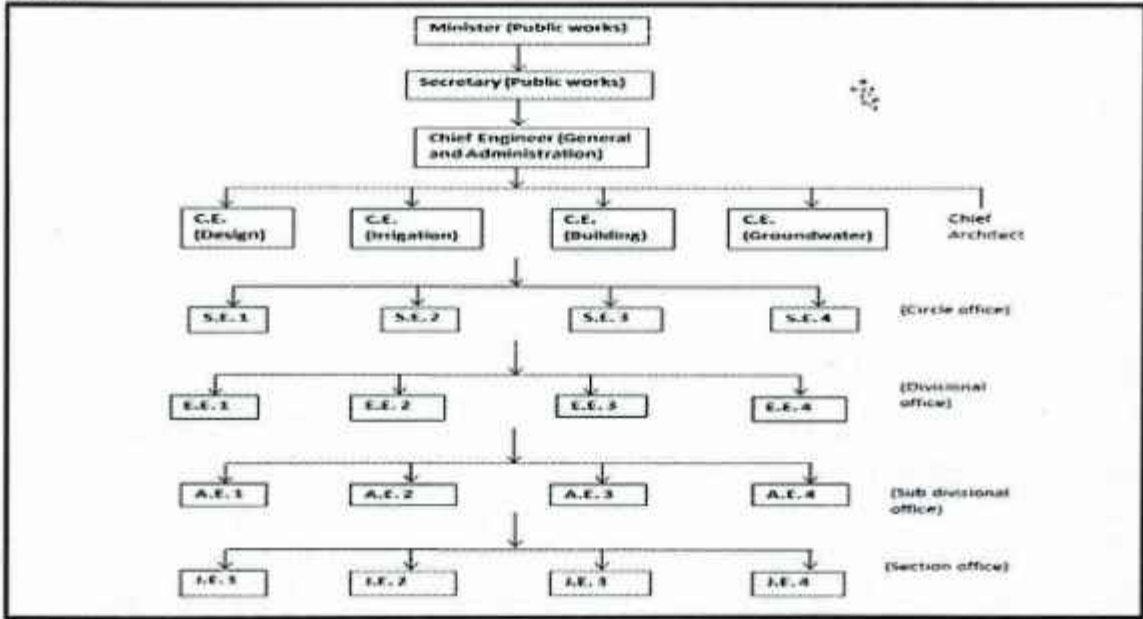
ପ୍ରତ୍ୟେକ ପ୍ରକଳ୍ପ ଗଠନ ବାଞ୍ଛା ବିଦ୍ୟମାନ ସାଂଗଠନିକ ଗଠନ ମଧ୍ୟରେ ଦଳର ସଦସ୍ୟଙ୍କ କର୍ତ୍ତୃପକ୍ଷ, ଭୂମିକା ଏବଂ ଦାୟିତ୍ୱ ଦ୍ୱାରା ନିର୍ଣ୍ଣୟ କରାଯାଏ।

ରାସ୍ତା ଏବଂ ବୋଠା (R&B) ବିଭାଗର ପରିଚାଳନା ଗଠନ - ପ୍ରାୟତଃ ପବ୍ଲିକ୍ ୱାର୍କ୍ସ ଡିପାର୍ଟମେଣ୍ଟ (PWD)ର ଏକ ଶାଖା ଭାବରେ କାର୍ଯ୍ୟ କରେ - ସାଧାରଣତଃ ଏକ ପଦାବୁଜ୍ଞମିତ ମଡେଲ୍ ଅନୁସରଣ କରେ ଯାହା ରାଜନୈତିକ ତଦାରଖ, ପ୍ରଶାସନିକ ନେତୃତ୍ୱ ଏବଂ ବୈଷୟିକ କ୍ଷେତ୍ର କାର୍ଯ୍ୟାଳୟକୁ ପୃଥକ କରିଥାଏ।

ସ୍ତର	ମୁଖ୍ୟ ଅଧିକାରୀ	କ୍ଷେତ୍ରାଧିକାର ଏବଂ ଦାୟିତ୍ୱ
କ୍ଷେତ୍ର/ଦୂର	ଅଧିକାରୀ ଯଜ୍ଞା	୩-୫ ଡିଭିଜନର ତଦାରଖ କରନ୍ତି; ବଡ଼ ଧରଣର ଯୋଜନା ଏବଂ ବୈଷୟିକ ଦଣ୍ଡ ପରିଚାଳନା କରନ୍ତି।
ବିଭାଗ	କାର୍ଯ୍ୟନିର୍ବାହୀ ଯଜ୍ଞା	ସାଧାରଣତଃ ଏକ ଜିଲ୍ଲା ସହିତ ମେଳ ଖାଏ; କାର୍ଯ୍ୟାଳୟର, ବିଲ୍ଡିଂ ଏବଂ ବଜେଟ୍ ନିୟନ୍ତ୍ରଣ ପାଇଁ ଦାୟୀ।
ଉପ-ବିଭାଗ	ଉପ-ନିର୍ବାହୀ ଯଜ୍ଞା	ପ୍ରାୟତଃ ଏକ ଟାଲୁକା/ବ୍ଲକ୍ ସହିତ ସମ୍ପର୍କିତ; କ୍ଷେତ୍ରର ଗୁଣବତ୍ତା ତଦାରଖ କରେ ଏବଂ ବିଲ୍ଡିଂ ଯାଞ୍ଚ କରେ।
ବିଭାଗ	ସହକାରୀ ଯଜ୍ଞା	ମୂଳ ନିର୍ଦ୍ଦେଶ, ବୈନିନିତ କାର୍ଯ୍ୟ, ସାମଗ୍ରୀର ମାପ ଏବଂ ସ୍ଥାନରେ କର୍ମଚାରୀ ପରିଚାଳନା କରେ।

ସୋନପୁର (ସୁବର୍ଣ୍ଣପୁର) ରାସ୍ତା ଏବଂ ବୋଠାବାଡ଼ି ଡିଭିଜନ ମଧ୍ୟରେ ଏକ ରାସ୍ତା ପ୍ରକଳ୍ପର ପରିଚାଳନା ଗଠନ ଓଡ଼ିଶା ପୂର୍ବ ବିଭାଗ ଅଧୀନରେ ଏକ ନିର୍ଦ୍ଦିଷ୍ଟ ପଦାବୁଜ୍ଞ ଅନୁସରଣ କରେ, ନିର୍ବାହୀ ଯଜ୍ଞା ଜିଲ୍ଲା ପାଇଁ ପ୍ରାଥମିକ କାର୍ଯ୍ୟନିର୍ବାହୀ ମୁଖ୍ୟ ଏବଂ ଚିତ୍ରାକର ଏବଂ ବଣ୍ଡନ ଅଧିକାରୀ ଭାବରେ କାର୍ଯ୍ୟ କରନ୍ତି। କ୍ଷେତ୍ର ସ୍ତରରେ, ପ୍ରକଳ୍ପଟି ତିନୋଟି ସ୍ୱତନ୍ତ୍ର ଉପ-ବିଭାଗ - ସୋନପୁର, ବୀରମହାରାଜପୁର ଏବଂ ବିନିକାରେ ପରିଚାଳିତ ହୁଏ - ପ୍ରତ୍ୟେକ ଉପ-ନିର୍ବାହୀ ଯଜ୍ଞା ବିନ୍ୟ ସହକାରୀ କାର୍ଯ୍ୟନିର୍ବାହୀ ଯଜ୍ଞାକ ନେତୃତ୍ୱରେ ଯିଏ ଆକଳନ ପ୍ରସ୍ତୁତି ଏବଂ ବୈନିନିତ ସ୍ଥାନ ତଦାରଖ କରନ୍ତି। ଏହି ଉପ-ବିଭାଗଗୁଡ଼ିକୁ ଆହୁରି ଆଞ୍ଚଳିକ ବିଭାଗରେ ବିଭକ୍ତ କରାଯାଇଛି, ଯାହା ସହକାରୀ ଯଜ୍ଞା ବିନ୍ୟ କନିଷ୍ଠ ଯଜ୍ଞାକ ଦ୍ୱାରା ପରିଚାଳିତ, ଯେଉଁମାନେ ଚରଭା, ଭଲୁଣ୍ଡା ଏବଂ

ତୁଳ୍ଲୁରିପାଲି ଭଳି ନିର୍ଦ୍ଦିଷ୍ଟ ଅଞ୍ଚଳରେ ବୈଷୟିକ କାର୍ଯ୍ୟାଳୟ ଏବଂ ଗୁଣବତ୍ତା ନିୟନ୍ତ୍ରଣ ପାଇଁ ସିଧାସଳଖ ଯୋଗାଯୋଗ ବିନ୍ଦୁ ଭାବରେ କାର୍ଯ୍ୟ କରନ୍ତି। ପ୍ରଶାସନିକ ଭାବରେ, ଯୋଜନା ବିଭାଗର ଚିତ୍ରିତ ବ୍ୟାପକ (R&B) ସର୍କାର ଅଧୀନରେ ଯୋଜନା ବିଭାଗ ରିପୋର୍ଟ କରେ।



ଏକ ସଫଳ ପ୍ରକଳ୍ପ ପରିଚାଳନା ପାଇଁ ଯୋଜନା ଏବଂ ସମୟ ନିର୍ଦ୍ଧାରଣ ଦୁଇଟି ଗୁରୁତ୍ୱପୂର୍ଣ୍ଣ କାର୍ଯ୍ୟକଳାପ। ପ୍ରକଳ୍ପର ଯୋଜନା, କାର୍ଯ୍ୟାଳୟ, ତଦାରଖ ଏବଂ ନିୟନ୍ତ୍ରଣ ଏବଂ ଶେଷ ପର୍ଯ୍ୟାୟରେ ଏହି ଦୁଇଟି କାର୍ଯ୍ୟକଳାପର ସଠିକ୍ ସମ୍ପାଦନ ହେଉଛି ସଫଳ କାରଣ, କାରଣ ପ୍ରକଳ୍ପର ଏହି ପର୍ଯ୍ୟାୟରେ ବିକଶିତ ହେଉଥିବା ସମସ୍ତ ପ୍ରକଳ୍ପ ପରିଚାଳନା ପ୍ରଦାନକାରୀ କାର୍ଯ୍ୟ ଯେପରିକି ପ୍ରକଳ୍ପ ନିର୍ଦ୍ଧାରିତ ମୂଲ୍ୟାମା, ସମସ୍ତ ଦଳର ସହଯ୍ୟ ଏବଂ ଅଂଶୀଦାରମାନଙ୍କ ଦ୍ୱାରା ପ୍ରକଳ୍ପ ଜୀବନଚକ୍ରରେ ଗୁଣବତ୍ତା, ସମୟ, ମୂଲ୍ୟ ଏବଂ ବିପଦ ଭଳି ସାମାନ୍ୟରେ ପ୍ରକଳ୍ପକୁ ସଫଳତାର ସହିତ ପ୍ରଦାନ କରିବା ପାଇଁ ସ୍ପଷ୍ଟ ରାସ୍ତା ମାନଚିତ୍ର ଭାବରେ କାର୍ଯ୍ୟ କରିବ।



ଏହି କାର୍ଯ୍ୟକଳାପଗୁଡ଼ିକର ଯୋଜନା ଏବଂ ସମୟ ନିର୍ଦ୍ଧାରଣ ପୂର୍ବରୁ ପ୍ରକଳ୍ପର ସାମଗ୍ରିକ ପରିସର ଅର୍ଥାତ୍ ପ୍ରକଳ୍ପର ସିଷ୍ଟମ ଏବଂ କାର୍ଯ୍ୟପ୍ରଣାଳୀ ପ୍ରକ୍ରିୟା ସଠିକ୍ ଭାବରେ ପରିଭାଷିତ ହୋଇପାରିବ। ଏହା ଏକ କାର୍ଯ୍ୟ ବିଭାଜନ ଗଠନ ଏବଂ କାର୍ଯ୍ୟପ୍ରଣାଳୀ ଗର୍ଭ ଉପକରଣ ବ୍ୟବହାର କରି କରାଯାଇପାରିବ। ପ୍ରକଳ୍ପ କାର୍ଯ୍ୟାନ୍ବୟନ ସମୟରେ ସାମଗ୍ରିକ ଆବଶ୍ୟକତାର ଭିନ୍ନ ବୁଝାମଣାକୁ ଏଡାଇବା ପାଇଁ ସମସ୍ତ ପ୍ରକଳ୍ପ ଅଂଶଦାନୀମାନେ କାର୍ଯ୍ୟ ପ୍ରତିଷ୍ଠିତ କାର୍ଯ୍ୟ ବିଭାଜନ ଗଠନ ସମାକ୍ଷା ଏବଂ ଅନୁମୋଦନ କରିବା ଅତ୍ୟନ୍ତ ଗୁରୁତ୍ୱପୂର୍ଣ୍ଣ।

୨.୩ ପ୍ରକଳ୍ପର ଯୁକ୍ତି, ଯେଉଁଥିରେ ପ୍ରକଳ୍ପଟି କିପରି ସାର୍ବଜନୀନ ଉଦ୍ଦେଶ୍ୟ ମାନବଶ୍ରେଣୀରେ ପୁରଣ କରେ ତାହା ଅନ୍ତର୍ଭୁକ୍ତ।
ସୋନପୁର ଜିଲ୍ଲାରେ ଏହି ରାସ୍ତା ପ୍ରକଳ୍ପର ଯୁକ୍ତି ହେଉଛି ବର୍ଦ୍ଧିତ ଗ୍ରାମିଣ ଚାହିଦା ପୂରଣ କରିବା ଏବଂ କୃଷି କେନ୍ଦ୍ର ଏବଂ ସହରାଞ୍ଚଳ ବଜାର ମଧ୍ୟରେ ସୁବିନିତା ସଂଯୋଗାବରଣ ସୁନିଶ୍ଚିତ କରିବା ପାଇଁ ଗୁରୁତ୍ୱପୂର୍ଣ୍ଣ ପରିବହନ କରିତରଗୁଡ଼ିକୁ ଉନ୍ନତ କରିବା। ବିଦ୍ୟମାନ ଏକକ-ଲେନ୍ ସ୍ପେଡ୍ କୁ ପ୍ରଶସ୍ତ କରି ଏବଂ ପୁଂପାୟ କ୍ରଷ୍ଟକୁ ସୁଦୃଢ଼ କରି, ରାସ୍ତା ଏବଂ କୋଠା ବିଭାଜନ ଯାତ୍ରା ସମୟ ହ୍ରାସ କରିବା, ଯାନବାହାନ ପରିଚାଳନା ଖର୍ଚ୍ଚ ହ୍ରାସ କରିବା ଏବଂ ସ୍ଥାନୀୟ ଜନସଂଖ୍ୟା ପାଇଁ ସଡ଼କ ସୁରକ୍ଷା ବୃଦ୍ଧି କରିବା। ଏହି ପ୍ରକଳ୍ପ ୨୦୧୩ ର RFCTLARR ଆଇନ ଅନୁଯାୟୀ ସାର୍ବଜନୀନ ଉଦ୍ଦେଶ୍ୟ ମାନବଶ୍ରେଣୀ ପୂରଣ କରେ କାରଣ ଏହା ସାଧାରଣ ଲୋକଙ୍କ ସୁବିଧା ପାଇଁ ରାଜ୍ୟ ଦ୍ୱାରା ବିକଶିତ ଏବଂ ରକ୍ଷଣାବେକ୍ଷଣ କରାଯାଇଥିବା ଅତ୍ୟାବଶ୍ୟକ ଭିତ୍ତିଭୂମି ଗଠନ କରେ। ବିଶେଷକରି, ଏହା ସ୍ୱାସ୍ଥ୍ୟସେବା ସୁବିଧା, ଶିକ୍ଷାନୁଷ୍ଠାନ ଏବଂ ଆଞ୍ଚଳିକ ବାଣିଜ୍ୟ କେନ୍ଦ୍ରଗୁଡ଼ିକୁ ଉନ୍ନତ ପ୍ରଦେଶ ସୁବିଧା ପ୍ରଦାନ କରେ, ଯାହା ଦ୍ୱାରା ଜିଲ୍ଲାର ଗ୍ରାମାଞ୍ଚଳ ଏବଂ ଅର୍ଦ୍ଧ-ସହରୀ ସମ୍ପ୍ରଦାୟର ସାମାଜିକ-ଆର୍ଥିକ ଉନ୍ନତି ପାଇଁ ଏକ ଉପଯୁକ୍ତ ଭାବରେ କାର୍ଯ୍ୟ କରେ।

ପ୍ରଖ୍ୟାତ ତୋମେନର ପ୍ରୟୁଜ୍ୟତା ଧାରଣା: ଭୂମି ଅଧିଗ୍ରହଣ ପଛରେ ଥିବା ତତ୍ତ୍ୱ ହେଉଛି ପ୍ରଖ୍ୟାତ ତୋମେନ ଯାହା ସାର୍ବଭୌମିକତା ଏବଂ ଅତ୍ୟାବଶ୍ୟକ ଗୁଣ ଏବଂ ସାର୍ବଭୌମିକତା ପାଇଁ ବ୍ୟକ୍ତିବିଶେଷଙ୍କ ବ୍ୟକ୍ତିଗତ ସମ୍ପତ୍ତି ନେବା ପାଇଁ ରାଜ୍ୟର ଆଇନଗତ କ୍ଷମତାକୁ ବୁଝାଏ। ଏହି ସିଦ୍ଧାନ୍ତ ନିମ୍ନଲିଖିତ ଦୁଇଟି ଲାଟିନ୍ ନୀତି ଉପରେ ଆଧାରିତ, (୧) *Saluspopulisupremalex* (ଜନତାଙ୍କ କଲ୍ୟାଣ ଆଇନରେ ସର୍ବୋଚ୍ଚ) ଏବଂ (୨) *Necessitaspublica major eଅନୁସୂଚିତ ଜନତାଟି quam* (ସାର୍ବଜନୀନ ଆବଶ୍ୟକତା ବ୍ୟକ୍ତିଗତ ଆବଶ୍ୟକତା ଅପେକ୍ଷା ଅଧିକ)। ଆଧୁନିକ ଭାରତର ଇତିହାସରେ, ବ୍ୟାପକ ଭାବରେ କହିବାକୁ ଗଲେ ଏହି ସିଦ୍ଧାନ୍ତକୁ ବୁଝାଇବା ଚ୍ୟାଲେଞ୍ଜି କରାଯାଇଥିଲା ଏବଂ ସମର୍ଥନ କରାଯାଇଥିଲା (i) ଯେତେବେଳେ ଭୂମି ସଂଘର ଆରମ୍ଭ ହୋଇଥିଲା ଏବଂ (ii) ଯେତେବେଳେ ବ୍ୟାଙ୍କଗୁଡ଼ିକୁ ଜାତୀୟକରଣ କରାଯାଇଥିଲା। ତଥାପି, ୧୯୭୮ ମସିହାରେ ସମ୍ବିଧାନର ଚତୁର୍ଥତମ ସଂଶୋଧନ ଦ୍ୱାରା ଧାରା ୩୦୦-A ନାମକ ଏକ ନୂତନ ବ୍ୟବସ୍ଥା ପ୍ରଚଳନ ସହିତ ମୌଳିକ ଅଧିକାର ଚାଲିକାରୁ ସମ୍ପତ୍ତି ଅଧିକାରକୁ ବିଲୋପ କରାଯାଇଥିଲା ଯାହା ପ୍ରଦାନ କରେ ଯେ "କାହୁଁ କର୍ତ୍ତୃତ୍ୱ ବ୍ୟତୀତ କୌଣସି ବ୍ୟକ୍ତିକୁ ତାଙ୍କ ସମ୍ପତ୍ତିରୁ ବଞ୍ଚିତ କରାଯିବ ନାହିଁ"।

ସାର୍ବଜନୀନ ବ୍ୟବହାର ଏବଂ ସାର୍ବଜନୀନ ଉଦ୍ଦେଶ୍ୟ ମଧ୍ୟରେ ପାର୍ଥକ୍ୟ
ମାଲିକଙ୍କ ସମ୍ପତ୍ତି ସହିତ କିମ୍ବା ବିନା ସମ୍ପତ୍ତିରେ ରାଜ୍ୟ ଦ୍ୱାରା ଜମି ଅଧିଗ୍ରହଣ ପ୍ରସଙ୍ଗରେ, ସାଧାରଣ ବ୍ୟବହାର ଏବଂ ସାଧାରଣ ଉଦ୍ଦେଶ୍ୟ ମଧ୍ୟରେ ଏକ ସ୍ପଷ୍ଟ ପାର୍ଥକ୍ୟ ରହିଛି। ଯୁକ୍ତରାଷ୍ଟ୍ର ଆମେରିକାର ସମ୍ବିଧାନରେ, ଏହା 'ସାର୍ବଜନୀନ ଉଦ୍ଦେଶ୍ୟ' ବଦଳରେ 'ସାର୍ବଜନୀନ ବ୍ୟବହାର' ବୋଲି ସ୍ପଷ୍ଟ ଭାବରେ କୁହାଯାଇଛି। 'ସାର୍ବଜନୀନ ବ୍ୟବହାର' କ୍ଷେତ୍ରରେ ମୌଳିକ ଆଧାରର ଅର୍ଥ ହେଉଛି "ଅଧିଗ୍ରହଣ ଯେଉଁଠାରେ ଜନସାଧାରଣ ନିଜେ ପ୍ରଦେଶ ଜାରି ରଖନ୍ତି ଏବଂ ବ୍ୟବହାର ଜାରି ରଖନ୍ତି।" ଏହି ପରିଭାଷାର ପରିସର ମଧ୍ୟରେ ସାଧାରଣ ସୁରକ୍ଷା, ସାଧାରଣ ସ୍ୱାସ୍ଥ୍ୟ, ସାଧାରଣ ସ୍ୱାର୍ଥ, ସାଧାରଣ ସୁବିଧା ଇତ୍ୟାଦି ଅନ୍ତର୍ଭୁକ୍ତ। ବିଦ୍ୟାଳୟ, ରାସ୍ତା, କୋଠା ଏବଂ ସାଧାରଣ ପାର୍କ ଇତ୍ୟାଦି ଅଛି ଯାହା ସାଧାରଣ ବ୍ୟବହାର ପାଇଁ ଭିତ୍ତିଭୂମି। ଅନ୍ୟପକ୍ଷରେ, 'ସାର୍ବଜନୀନ ଉଦ୍ଦେଶ୍ୟ' ଅର୍ଥ ହେଉଛି 'ଦେଶର ବିକାଶ ପାଇଁ' ରାଜ୍ୟ ଦ୍ୱାରା ଜମି ଅଧିଗ୍ରହଣ। ଯୁକ୍ତରାଷ୍ଟ୍ରରେ 'ପ୍ରଖ୍ୟାତ ତୋମେନ'ର ଧାରଣା 'ସାର୍ବଜନୀନ ଉଦ୍ଦେଶ୍ୟ' ସହିତ ସମାନ। ଭାରତ ଯୁକ୍ତ ବ୍ୟବସ୍ଥା ଅନୁସରଣ କରିଛି।

ସାର୍ବଜନୀନ ଉଦ୍‌ଦେଶ୍ୟର ପରିସର

ଜନ ଉଦ୍‌ଦେଶ୍ୟ କ'ଣ ତାହା ଏକ ଖୋଲା ପ୍ରଶ୍ନ ଯାହା ବ୍ୟାଖ୍ୟା ଏବଂ ବ୍ୟବହାର ପାଇଁ ଉପଯୁକ୍ତ। 'ସାର୍ବଜନୀନ ଉଦ୍‌ଦେଶ୍ୟ' ହେଉଛି ବ୍ୟକ୍ତିଗତ ସମ୍ପର୍କର ବାଧ୍ୟତାମୂଳକ ଅଧିଗ୍ରହଣର ରାଷ୍ଟ୍ରର କ୍ଷମତା ପ୍ରୟୋଗ ପାଇଁ ଏକ ସର୍ତ୍ତ, କିନ୍ତୁ 'ସାର୍ବଜନୀନ ଉଦ୍‌ଦେଶ୍ୟ' ବାକ୍ୟାଂଶର କୌଣସି ପରିଭାଷା ରଦ୍ଦ କରାଯାଇଥିବା ଧାରା ୩୧(୨) ଅଧୀନରେ, କିମ୍ବା ରୁଚନ ଧାରା ୩୦୦A ଅଧୀନରେ କିମ୍ବା ରଦ୍ଦ କରାଯାଇଥିବା ରୁମି ଅଧିଗ୍ରହଣ ଆଇନ ୧୮୯୪ ଅଧୀନରେ ବିଆଯାଇ ନାହିଁ, କିମ୍ବା କୌଣସି ସୀମା ଧାର୍ଯ୍ୟ କରାଯାଇ ନାହିଁ। **ସ୍ୱାଧିକାର** ଅଭିଧାନ 'ସାର୍ବଜନୀନ ଉଦ୍‌ଦେଶ୍ୟ' ଶବ୍ଦକୁ ସରକାରୀ ଉଦ୍‌ଦେଶ୍ୟ ସହିତ ସମାନ୍ତର ଭାବରେ ପରିଭାଷିତ କରେ। "ଏକ ସାର୍ବଜନୀନ ଉଦ୍‌ଦେଶ୍ୟ କିମ୍ବା ସାର୍ବଜନୀନ ବ୍ୟବସାୟ" ଏହାର ଉଦ୍‌ଦେଶ୍ୟ ପାଇଁ ଏକ ନିର୍ଦ୍ଦିଷ୍ଟ ରାଜନୈତିକ ବିଭାଗ ମଧ୍ୟରେ ସମସ୍ତ ବାସିନ୍ଦା କିମ୍ବା ବାସିନ୍ଦାଙ୍କ ଜନସ୍ୱାସ୍ଥ୍ୟ, ସୁରକ୍ଷା, ନୈତିକତା, ସାଧାରଣ କଲ୍ୟାଣ, ସୁରକ୍ଷା, ସମୃଦ୍ଧି ଏବଂ ସଂକ୍ଷେପକୁ ପ୍ରୋତ୍ସାହିତ କରିବା। ସାର୍ବଜନୀନ ଉଦ୍‌ଦେଶ୍ୟର ପରିସରକୁ ବିସ୍ତାର କରିବା ପାଇଁ ବିଶ୍ୱାସନୁ ଉଦ୍‌ଦେଶ୍ୟ କରାଯାଇଥିଲା ଯେ ରୁମି ଅଧିଗ୍ରହଣର ଅନୁପସ୍ଥିତିରେ, ଭାରତ ଅନ୍ୟ ଦେଶ ରୁଚନାରେ ଏକ ପାଦ ପଛରେ ରହିବ। ଅନ୍ୟ ସୂକ୍ତି ଥିଲା ଯେ ଜମି ଅଧିଗ୍ରହଣ ଦ୍ୱାରା ପ୍ରତିଷ୍ଠିତ ରୁଚନ ଶିଳ୍ପ ଯୁକ୍ତି ବହୁ ସଂଖ୍ୟକ ନିୟୁତ ସୃଷ୍ଟି କରିବ। ତେଣୁ, ସୂକ୍ତି ହେଉଛି ଯେ ଶିଳ୍ପ ବିକାଶ ଆର୍ଥିକ ବିକାଶ ଆଡ଼କୁ ନେଇଯାଏ। ତେଣୁ ଏହା ସ୍ୱତ୍ୱ ସୂଚିତ ଯେ ଆଇନଗତ ଉଦ୍‌ଦେଶ୍ୟ ହେଉଛି "ସାର୍ବଜନୀନ ଉଦ୍‌ଦେଶ୍ୟ" ବାକ୍ୟାଂଶର ବ୍ୟାପକ ବ୍ୟାଖ୍ୟା କରିବା। ଧାରା ୩୦୦A ଅନୁଯାୟୀ ସ୍ୱାକୃତିପ୍ରାପ୍ତ ବିଶିଷ୍ଟ କ୍ଷେତ୍ରର କ୍ଷମତା ବ୍ୟବହାର ପାଇଁ ସାର୍ବଜନୀନ ଉଦ୍‌ଦେଶ୍ୟର ଅସ୍ତିତ୍ୱ ଏବଂ ଅଧିଗ୍ରହଣିତ ସମ୍ପତ୍ତି ପାଇଁ କ୍ଷତିପୂରଣ ପ୍ରଦାନ ଆବଶ୍ୟକ, ପରିମାଣ ଯଥାର୍ଥ ଏବଂ ଅଧିଗ୍ରହଣିତ ସମ୍ପତ୍ତି ସହିତ ସମାନ ହେବା ଆବଶ୍ୟକ ନୁହେଁ କିନ୍ତୁ ସେହି ସମୟରେ ଏହା ଛନ୍ଦପୂର୍ଣ୍ଣ ହେବା ଉଚିତ୍ ନୁହେଁ। ଯେକୌଣସି ପରିସ୍ଥିତିରେ ଆଇନ 'ସାର୍ବଜନୀନ ଉଦ୍‌ଦେଶ୍ୟ' ଏବଂ 'ପର୍ଯ୍ୟାପ୍ତ ଦେୟ'ର ଆବଶ୍ୟକତା ପୂରଣ କରିବାରେ ବିଫଳ ହୁଏ, ଏହାକୁ ଧାରା ୩୦୦A ଅନୁଯାୟୀ ଅବୈଧ ବୋଲି ଧରାଯାଇପାରେ। ଏହି ପରିସ୍ଥିତିରେ ଏହା ସ୍ୱତ୍ୱ ଯେ ରୁମି ଅଧିଗ୍ରହଣ ଲୋକଙ୍କ ପାଇଁ ଜନସେଚନରେ ବିକାଶ ପାଇଁ ପ୍ରକଟ ପାଇଁ । ଏହା ପଡ଼ୋଶୀ ଅଞ୍ଚଳର ସମସ୍ତ ଭିତ୍ତିଭୂମି ବିକାଶ କାର୍ଯ୍ୟକଳାପ ପାଇଁ ଅତ୍ୟାବଶ୍ୟକ ଏବଂ ନିକଟବର୍ତ୍ତୀ ଅଞ୍ଚଳର ଲୋକଙ୍କ ଆର୍ଥିକ ବିକାଶ ପାଇଁ ଆବଶ୍ୟକ।

୩୧ ଡିସେମ୍ବର ୨୦୧୩ ପର୍ଯ୍ୟନ୍ତ ବଳବତ୍ତର ରହିଥିଲା , ଯେତେବେଳେ ଏହାକୁ ପ୍ରତ୍ୟାହାର କରାଯାଇ ରୁମି ଅଧିଗ୍ରହଣ, ପୁନର୍ବାସ ଏବଂ ପୁନର୍ବାସରେ ନ୍ୟାୟସଙ୍ଗତ କ୍ଷତିପୂରଣ ଏବଂ ସୁରକ୍ଷା ଅଧିକାର ଆଇନ, ୨୦୧୩ ଦ୍ୱାରା ବଦଳାଯାଇଥିଲା। ଏହି ଆଇନ, ୨୦୧୩, 'ଜନସାଧାରଣଙ୍କୁ ସାଧାରଣ ଲାଭ ସଂଗ୍ରହ', 'ଜନସାଧାରଣ ସ୍ୱାର୍ଥ' ଭଳି ନିର୍ଦ୍ଦିଷ୍ଟ ବାକ୍ୟାଂଶ ବ୍ୟବହାର କରୁଛି। ଆଇନ ୨୦୧୩ ଆଇନଗତ ଭାବରେ ନିର୍ଦ୍ଦିଷ୍ଟ ଏବଂ ନିର୍ଦ୍ଦିଷ୍ଟ ସାର୍ବଜନୀନ ଉଦ୍‌ଦେଶ୍ୟକୁ ବତୀୟ ରଖୁଛି, ଅର୍ଥାତ୍ କେବଳ ରାଜନୈତିକ ସ୍ୱାର୍ଥ, ଜାତୀୟ ସୁରକ୍ଷା, ଭିତ୍ତିଭୂମି ପ୍ରକଟ ଉତ୍ପାଦି ପାଇଁ। ଏହାର ଅର୍ଥ ହେଉଛି ଅଧିଗ୍ରହଣରେ ସରକାରୀ ହସ୍ତକ୍ଷେପ କେବଳ ପ୍ରତିରକ୍ଷା, ରେଳବାଇ, ରାସ୍ତା, ରାଜପଥ ଏବଂ ସେତୁ ଏବଂ ଭିତ୍ତି ଭିତ୍ତି ପ୍ରକଟ ପର୍ଯ୍ୟନ୍ତ ସୀମିତ। ଏହା ମଧ୍ୟ ସୁନିଶ୍ଚିତ କରାଯାଇଛି ଯେ ପ୍ରକଟ ପ୍ରଭାବିତ ପରିବାରର ୮୦ ପ୍ରତିଶତଙ୍କ ସମ୍ପତ୍ତି (ପୂର୍ବ ସୂଚନା ପ୍ରକ୍ରିୟା ମାଧ୍ୟମରେ) ଆବଶ୍ୟକ। ଏହି ଆଇନ ଆଠ ପ୍ରକାରର ରୁମି ଅଧିଗ୍ରହଣକୁ "ସାର୍ବଜନୀନ ଉଦ୍‌ଦେଶ୍ୟ ଭାବରେ" ପରିଭାଷିତ କରେ ଯାହା ମଧ୍ୟରୁ ଗୋଟିଏ "ପ୍ରକଟ ପ୍ରଭାବିତ ପରିବାର ପାଇଁ ପ୍ରକଟ" ଏବଂ ଅନ୍ୟ ଏକ "ସାର୍ବଜନୀନ ଉଦ୍‌ଦେଶ୍ୟ ପାଇଁ ପରୋକ୍ଷ କମ୍ପାନୀଗୁଡ଼ିକ ପାଇଁ"। ବର୍ତ୍ତମାନର ପରିସ୍ଥିତିରେ ପ୍ରକଟ ପାଇଁ ରୁମି ଅଧିଗ୍ରହଣ କରାଯାଇଛି । ଯାହାର ଉଦ୍‌ଦେଶ୍ୟ ପ୍ରତ୍ୟକ୍ଷ ଏବଂ ପରୋକ୍ଷ ଭାବରେ ସାଧାରଣ ଉଦ୍‌ଦେଶ୍ୟ ପାଇଁ, କାରଣ ପ୍ରଭାବିତ ପ୍ରକଟ ଅଞ୍ଚଳର ସମସ୍ତ ଭିତ୍ତିଭୂମି ବିକାଶ କାର୍ଯ୍ୟକଳାପ ପାଇଁ ବ୍ୟବହୃତ ହୁଏ। ରୁମି ଅଧିଗ୍ରହଣର ବର୍ତ୍ତମାନର ମାମଲା ସାମଗ୍ରିକତାକୁ ବିଚାରକୁ ନେଇ, ସାମାଜିକ ପ୍ରଭାବ ଅଧିକ ଏହି ବିଚାରିତ ନିଷ୍ପତ୍ତିରେ ପହଞ୍ଚେ ଯେ ପ୍ରକଟ ପ୍ରତ୍ୟକ୍ଷ ଏବଂ ପରୋକ୍ଷ ଭାବରେ ଲୋକଙ୍କ ଦୃଢ଼ ଲାଭ ପାଇଁ ଏବଂ ସାଧାରଣ ଉଦ୍‌ଦେଶ୍ୟ ପୂରଣ କରିବ।

୨.୪. ପ୍ରକଟର ଆକାର, ସ୍ଥାନ, କ୍ଷମତା, ଆଉଟପୁଟ୍, ଉତ୍ପାଦନ ଲକ୍ଷ୍ୟ, ମୂଲ୍ୟ ଏବଂ ବିପଦର ବିବରଣୀ

ରାସ୍ତାର ମୋଟ ଲମ୍ବ ମୁଁ ୬.୭୪୪ କିଲୋମିଟର ଥିଲା। ଏହାର ୩୫୦ ମିଟର ଲମ୍ବ (ଅର୍ଥାତ୍ ଚେନେଜ୍: ୫/୦୦୦ କିଲୋମିଟରରୁ ୫/୩୫୦ କିଲୋମିଟର) ପରୋକ୍ଷ ଜମି ଦେଇ ଯାଉଥିବାରୁ, ଆଲାଭେଟ୍ସ ପରିବର୍ତ୍ତନ କରାଯାଇଛି ଯାହା ଫଳରେ ରାସ୍ତାର ଲମ୍ବ ୨୦ ମିଟର ବୃଦ୍ଧି ପାଇଛି।

ରାଷ୍ଟ୍ରା କାମ - ଉତ୍କଳରେ ପାଇଁ ପ୍ରସାରିତ ରାଷ୍ଟ୍ରା ମୋଟ ଲମ୍ବ ୬୭୭୪ କିଲୋମିଟର (ଅର୍ଥାତ୍ ୦/୦୦୦ କିଲୋମିଟରରୁ ୬୭୭୪ କିଲୋମିଟର) । ଏହି ରାଷ୍ଟ୍ରା ୪ (ଚାରି) ଭାଗରେ ଭକ୍ତ କରିବାକୁ ପଡ଼ିବ ।

ସାରଣୀ ୨.୧ ପ୍ରକଳ୍ପର ଅବଧି

ପ୍ରକାର	ତେଜେଜ୍	ବୈଧିକ	ବିଦ୍ୟମାନ ବ୍ୟାପକତା ଏବଂ ପ୍ରକାର	ପ୍ରସାରିତ ବ୍ୟାପକତା
୧.	୦/୦୦୦ କିଲୋମିଟରରୁ ୦/୫୫୮ କିଲୋମିଟର ପର୍ଯ୍ୟନ୍ତ ୦/୬୨୫ କିଲୋମିଟରରୁ ୧/୦୨୫ କିଲୋମିଟର ୩/୨୯୫ କିଲୋମିଟରରୁ ୩/୫୭୯ କିଲୋମିଟର ୩/୭୪୦ କିମି ରୁ ୩/୮୩୮ କିମି ୫/୭୧୧ କିମି ରୁ ୫/୭୯୫ କିମି	୧୩୬୫ ମିଟର	ଗୋଟିଏ ଲେନ୍ (ହାରାହାରି) ସିମେଣ୍ଟ କଂକ୍ରିଟ୍ ରାଷ୍ଟ୍ରା	ଡବଲ୍ ଲେନ୍ (ଓଭରଲେଇ)
୨।	୦/୫୫୮ କିଲୋମିଟରରୁ ୦/୬୨୫ କିଲୋମିଟର ୧/୩୬୬ କିଲୋମିଟରରୁ ୩/୨୯୫ କିଲୋମିଟର ୩/୫୭୯ କିମି ରୁ ୩/୭୪୦ କିଲୋମିଟର ୩/୮୩୮ କିମି ରୁ ୫/୦୦୦ କିଲୋମିଟର ୫/୩୬୦ କିଲୋମିଟରରୁ ୫/୭୧୧ କିଲୋମିଟର ୫/୭୯୫ କିମି ରୁ ୬/୭୭୪ କିଲୋମିଟର	୪୬୧୯ ମିଟର	ଗୋଟିଏ ଲେନ୍ (ହାରାହାରି) ବିଚ୍ଚୁମିନସ୍ ହିଟେଡ୍ ରୋଡ୍	ଡବଲ୍ ଲେନ୍ (ପ୍ରଶସ୍ତ ଏବଂ ସୁଦୃଢ଼ୀକରଣ)
୩।	୦/୬୨୫ କିଲୋମିଟରରୁ ୧/୦୨୫ କିଲୋମିଟର	୪୦୦ ମିଟର	ଗୋଟିଏ ଲେନ୍ (ହାରାହାରି) ସିମେଣ୍ଟ କଂକ୍ରିଟ୍ ରାଷ୍ଟ୍ରା	ଚାରି ଲେନ୍ (ଓଭରଲେଇ)
୪।	୫/୦୦୦ କିଲୋମିଟରରୁ ୫/୩୬୦ କିଲୋମିଟର ପର୍ଯ୍ୟନ୍ତ	୩୬୦ ମିଟର	ମାଟି ପୁଷ୍ପ	ଡବଲ୍ ଲେନ୍ (ତୁଚନ ସଂରଚନା)

ନିର୍ମାଣ ତତ୍ତ୍ୱାବଳୀଗୁଡ଼ିକ କାର୍ଯ୍ୟ:- ୧ (ଏକ) ନମ୍ବର ବକ୍ସରେ କଲକତ୍ତର ପୁନଃନିର୍ମାଣ , ୪ (ଚାରି) ନମ୍ବର ରିଫୋର୍ସ୍ ସିମେଣ୍ଟ କଂକ୍ରିଟ୍ ପ୍ଲାଟ୍ କଲକତ୍ତର ପୁନଃନିର୍ମାଣ ଏବଂ ୮ (ଆଠ) ନମ୍ବରର ପୁନଃନିର୍ମାଣ ପାଇଁ ବ୍ୟବସ୍ଥା । ଆକଳନରେ ହୁଏ ପାଇପ୍ କଲକତ୍ତ ଦିଆଯାଇଛି ।

ସୁରକ୍ଷା କାର୍ଯ୍ୟ:- ଆକଳନରେ ୮୦୦ ମିଟର ଗଭୀର ଡ୍ରେନ୍ ନିର୍ମାଣ ପାଇଁ ବ୍ୟବସ୍ଥା ଦିଆଯାଇଛି । ପୁରପାଥ୍ ସହିତ ୨୦୨୫ ମିଟର ଲମ୍ବ ନିର୍ମିତ ଅଞ୍ଚଳରେ ସମ୍ପର୍କ ଡ୍ରେନ୍ ୮୦ ମିଟରର ବ୍ୟବସ୍ଥା ମଧ୍ୟ ଦିଆଯାଇଛି । ଉଚ୍ଚ ବନ୍ଧ ଅଂଶରେ ପ୍ରତିବନ୍ଧିତ ପଥ ଅଧିକାର ହେତୁ ରାଷ୍ଟ୍ରା ବନ୍ଧକୁ ସୁରକ୍ଷା ଦେବା ପାଇଁ ଟୋ ଖାଲ୍ ଦିଆଯାଇଛି ।

ହାର:- ରାଜ୍ୟ ସୁଚୀ ଏବଂ ଗୃହାତ ହାର ବିଶ୍ଳେଷଣ ଉପରେ ଆଧାର କରି ଆକଳନ ପ୍ରସ୍ତୁତ କରାଯାଇଛି- କର୍ପୋରେଟ୍ ସାମାଜିକ ଦାୟିତ୍ୱ -୨୦୧୪ (ଫିନାନ୍ସିଆଲ୍ ଡିମାଣ୍ଡ୍ ପରବର୍ତ୍ତୀ) ଓଡ଼ିଶା ସରକାରଙ୍କ ଶ୍ରମ ହାରର ବର୍ତ୍ତମାନର ମନୁରା ପ୍ରହଣ କରାଯାଇଛି । SAILର ମୂଲ୍ୟ ଚାଲିବା ଅନୁଯାୟୀ ଇସ୍ପାତର ମୂଲ୍ୟ ଏବଂ ଇଞ୍ଜିନିୟରିଂ ପ୍ରକଳ୍ପ ପରିଚାଳନା ହାର ଅନୁଯାୟୀ ରିଫୋର୍ସ୍ ସିମେଣ୍ଟ କଂକ୍ରିଟ୍ ହୁଏ ପାଇପ୍ ର ମୂଲ୍ୟ ବିଚାର କରାଯାଇଛି । ଇଣ୍ଡିଆନ୍ ଅଏଲ୍ କର୍ପୋରେସନ୍ ଲିମିଟେଡର ବର୍ତ୍ତମାନର ମୂଲ୍ୟ ଚାଲିବା ଅନୁଯାୟୀ ବିଚ୍ଚୁମିନସ୍ / ଏମଲୁନ୍ ର ମୂଲ୍ୟ ବିଚାର କରାଯାଇଛି ।

ନିର୍ମାଣ କାର୍ଯ୍ୟକ୍ରମ:- ଓଡ଼ିଶା ପବ୍ଲିକ୍ ୱାର୍କ୍ସ୍ ଡିପାର୍ଟମେଣ୍ଟ୍ କୋର୍ଡ୍ ଅନୁଯାୟୀ ଚେଣ୍ଡର ପ୍ରକ୍ରିୟା ସମାପ୍ତ ହେବା ପରେ ନିଷ୍ପତ୍ତି ନିଆଯିବା ସଂସ୍ଥା ମାଧ୍ୟମରେ କାର୍ଯ୍ୟ କରାଯିବ । କାର୍ଯ୍ୟ ପ୍ରବାନ ଚାରିଖରୁ ନଅ ମାସ ମଧ୍ୟରେ କାର୍ଯ୍ୟ ସମାପ୍ତ କରିବାକୁ ଆପାତତଃ ପ୍ରସ୍ତାବ ଦିଆଯାଇଛି ।

ନିର୍ଦ୍ଦେଶକମାନଙ୍କ :- କାର୍ଯ୍ୟ ସମାପନ ସମୟରେ ସବୁକ ପରିବହନ ଏବଂ ରାଜପଥ ମଜ୍ଜାଣନ ଏବଂ ଓଡ଼ିଶା ରାଜ୍ୟ ପବ୍ଲିକ ୱାର୍କସ୍ ବିଭାଗ ଦ୍ଵାରା ନିର୍ଦ୍ଧାରିତ ମାନକ ନିର୍ଦ୍ଦେଶକମାନଙ୍କ ଅନୁସରଣ କରାଯିବ ।

ସାରଣୀ ୨.୨ ପ୍ରକଳ୍ପର ସାଧାରଣ ସାରାଂଶ

SL ନମ୍ବର	ବ୍ୟବସ୍ଥା	ମୂଳ ଆକଳନ (A/A) ଅନୁସାରେ		ସଂଶୋଧିତ ଆକଳନ ଭାବରେ	
		ବୈଶିଷ୍ଟ୍ୟ ବିନି/କମ୍ପୁର	ପରିମାଣ	ବୈଶିଷ୍ଟ୍ୟ ବିନି/କମ୍ପୁର	ପରିମାଣ
୧	ଉପଯୁକ୍ତ ରାସ୍ତା				
	ଭାଗ-୧	୧.୩୭୫	୨୭,୭୩୯,୭୯୯.୦୮ ଟଙ୍କା	୧.୩୭୫	୨୭,୫୦୯,୩୫୧.୮୩ ଟଙ୍କା
	ଭାଗ-୨	୪.୯୭୯	୫୨,୩୭୪,୫୭୭.୨୨ ଟଙ୍କା	୪.୭୧୯	୪୯,୧୮୭,୭୭୦.୫୫ ଟଙ୍କା
	ଭାଗ-୩	୦.୪୦୦	ଟଙ୍କା ୮,୭୫୨,୩୫୪.୯୯	୦.୪୦୦	ଟଙ୍କା ୮,୭୫୨,୩୫୪.୯୯
	ଭାଗ-୪ (ହ୍ରାସ୍ତ ସଂରଚନା)	-	-	୦.୩୭୦	୪,୨୯୧,୦୨୭.୬୮ ଟଙ୍କା
	ସବୁକ ପ୍ରକଳ୍ପ ବ୍ୟବସ୍ଥା		ଟଙ୍କା ୧୮୫୪୪୩୧.୪୦		ଟଙ୍କା ୧୮୦୪୫୭୭.୬୮
	ମୋଟ	୬.୭୫୪	ଟଙ୍କା ୯୦,୭୨୧,୧୫୧.୬୯	୬.୭୬୪	ଟଙ୍କା ୯୧,୫୪୪,୦୭୧.୭୩
୨	ସିଡି କାମ କରେ।				
	ଭେଣ୍ଟିଲେସନ୍ RCC ବକ୍ସ କଲଭର୍ଟ ନିର୍ମାଣ । ୧ x ୫.୦mx ୩.୦୦m।	୧	ଟଙ୍କା ୩,୨୨୭,୭୩୧.୯୦	୧	ଟଙ୍କା ୩,୨୨୭,୭୩୧.୯୦
	ଭେଣ୍ଟିଲେସନ୍ RCC ପ୍ଲାଟ୍ କଲଭର୍ଟ ନିର୍ମାଣ । ୧ x ୧.୫୦mx ୧.୦୦m।	୩	ଟଙ୍କା. ୨୦୯୭୮୫୪.୦୦	୩	ଟଙ୍କା. ୨୦୯୭୮୫୪.୦୦
	RCC ପ୍ଲାଟ୍ କଲଭର୍ଟ ନିର୍ମାଣ । ୧ x ୩.୦୦ ମିଟର x ୨.୦୦ ମିଟର।	୧	ଟଙ୍କା ୧୩,୬୨,୯୪୫.୧୧	୧	ଟଙ୍କା ୧୩,୬୨,୯୪୫.୧୧
	୧୦୦୦ ମିମି ବ୍ୟାସ ଏକ ଧାଡ଼ି ହ୍ରାସ୍ତ ପାଇପ୍ କଲଭର୍ଟ ନିର୍ମାଣ	୪	ଟଙ୍କା ୯୩୨,୭୭୩.୩୨ ଟଙ୍କା	୪	ଟଙ୍କା ୯୩୨,୭୭୩.୩୨ ଟଙ୍କା
	୧୦୦୦ମିମି ବ୍ୟାସ ଡବଲ ରୋ ହ୍ରାସ୍ତ ପାଇପ୍ କଲଭର୍ଟ ନିର୍ମାଣ	୪	ଟଙ୍କା. ୧୫୦୦,୨୫୯.୭୭	୪	ଟଙ୍କା. ୧୫୦୦,୨୫୯.୭୭
	ବିଦ୍ୟମାନ କଲଭର୍ଟଗୁଡ଼ିକର ବିକ୍ଷେପକରଣ	୯	ଟଙ୍କା ୨୭୪,୦୭୮.୮୩	୯	୨୭୪,୦୭୮.୮୩ ଟଙ୍କା
			୯,୩୮୪,୭୨୨.୯୨ ଟଙ୍କା		୯,୩୮୪,୭୨୨.୯୨ ଟଙ୍କା
୩	ସୁରକ୍ଷା କାର୍ଯ୍ୟ				
	କଂକ୍ରିଟ୍ ଡ୍ରେନ୍ ନିର୍ମାଣ	୮୦୦	ଟଙ୍କା ୪,୫୮୪,୭୫୮.୦୫	୮୦୦	ଟଙ୍କା ୪,୫୮୪,୭୫୮.୦୫
	ସସ୍ପେନ୍ସନ୍ ଡ୍ରେନ୍ ନିର୍ମାଣ	୨୦୨୫	ଟଙ୍କା ୩,୩୦୨,୯୭୪.୩୬	୨୦୨୫	ଟଙ୍କା ୩,୩୦୨,୯୭୪.୩୬
	ଗୋ କାଢ଼ି ନିର୍ମାଣ	୮୦	ଟଙ୍କା ୩୧୨,୨୩୨.୩୦	୮୦	ଟଙ୍କା ୩୧୨,୨୩୨.୩୦
			ଟଙ୍କା ୮,୧୯୯,୮୬୪.୭୧		ଟଙ୍କା ୮,୧୯୯,୮୬୪.୭୧

	ମୋଟ କାର୍ଯ୍ୟ ସଠିକ୍	ଟଙ୍କା ୧୦୮,୩୦୫,୬୩୯.୩୨	ଟଙ୍କା ୧୦୯,୧୨୮,୫୫୯.୩୬
	ବିମ୍ବ କୁହୁଡ଼ୁ	ଟଙ୍କା ୧୦୮,୩୦୫,୬୩୯.୦୦	ଟଙ୍କା ୧୦୯,୧୨୮,୫୫୯.୦୦
	CGଅନୁସୂଚିତ ଜନଜାତି @ ୬%	ଟଙ୍କା ୬,୪୯୮,୩୩୮.୦୦	ଟଙ୍କା ୬,୫୪୭,୬୧୪.୦୦
	SGଅନୁସୂଚିତ ଜନଜାତି @ ୬%	ଟଙ୍କା ୬,୪୯୮,୩୩୮.୦୦	ଟଙ୍କା ୬,୫୪୭,୬୧୪.୦୦
	ଆବସ୍ଥିତ @ ୧%	ଟଙ୍କା ୧୦,୮୩,୦୫୬.୦୦	ଟଙ୍କା ୧୦,୯୧,୨୮୬.୦୦
	ଗୁଣବତ୍ତା ନିୟନ୍ତ୍ରଣ @ ୧%	ଟଙ୍କା ୧୦,୮୩,୦୫୬.୦୦	ଟଙ୍କା ୧୦,୯୧,୨୮୬.୦୦
	ବିଦ୍ୟୁତ୍ ଖୁଣ୍ଟ, ଗ୍ରାହ୍ୟତା ଉତ୍ପାଦି, ପିଏଚ୍ କାମ ଏବଂ ଗଛ କାଟିବା, ରୋପଣ ଉତ୍ପାଦି ଭଳି ଉପଯୋଗୀ ସ୍ଥାନାନ୍ତର।	୧୫,୮୦୫,୦୬୩.୦୦ ଟଙ୍କା	ଟଙ୍କା ୧୫,୯୫୮,୮୪୩.୦୦
	ବିଦ୍ୟୁତ୍ ଖୁଣ୍ଟ, ଗ୍ରାହ୍ୟତା ଉତ୍ପାଦି ଉପଯୋଗୀ ସ୍ଥାନାନ୍ତର ଏବଂ ଗଛ କାଟିବା, ରୋପଣ ଉତ୍ପାଦି।	୧୦,୬୦୭,୦୦୦.୦୦ ଟଙ୍କା	୧୧,୫୫୩,୨୨୦.୦୦ ଟଙ୍କା
		୧୪୯,୯୮୦,୪୯୦.୦୦ ଟଙ୍କା	ଟଙ୍କା ୧୫୦,୯୧୮,୬୨୨.୦୦
		୧୪୯,୯୮୦,୦୦୦.୦୦ ଟଙ୍କା	୧୫୦,୯୧୯,୦୦୦.୦୦ ଟଙ୍କା

୨.୫ ବିକଳଗୁଣ୍ଡିକର ପରୀକ୍ଷା

ବିଶେଷଜ୍ଞ, ଇଞ୍ଜିନିୟର ଏବଂ ବୈଷୟିକ ବଳ କ୍ଷେତ୍ର ସର୍ତ୍ତ କରିଥିଲେ । ଏହା ଦର୍ଶାଉଛି ଯେ ସ୍ଥାନର ନିକଟବର୍ତ୍ତୀ ସ୍ଥାନରେ କୌଣସି ଅସ୍ୱାଭାବିକ ବୁଲାଇ ଏବଂ ସଂଗମ ନାହିଁ । ତେଣୁ ସ୍ଥାନରେ ପ୍ରସ୍ତାବିତ ପ୍ରକଳ୍ପ ସମ୍ଭବପର । ପ୍ରକଳ୍ପ ସ୍ଥାନ କ୍ଷେତ୍ର ପରିକ୍ରମା କରି ଏବଂ ପ୍ରସ୍ତାବିତ ପ୍ରକଳ୍ପ ଦୃଷ୍ଟିରେ ରଖି ଚୟନ କରାଯାଇଥିଲା । ବିଦ୍ୟମାନ ସ୍ଥାନକୁ ସର୍ବୋତ୍ତମ ଭାବରେ ଚୟନ କରାଯାଇଥିଲା ।

ସୋନପୁର ଜିଲ୍ଲାର ସୋନପୁର ଚହସିଲ ଅନ୍ତର୍ଗତ ଚାରୋଟି ଗ୍ରାମ ପ୍ରକଳ୍ପ ପାଇଁ ଉପଯୁକ୍ତ ଏବଂ ଚୟନିତ ବୋଲି ବିବେଚନା କରାଯାଏ । ସ୍ଥାନ ଚୟନ ନିମ୍ନଲିଖିତ ବିଚାର ଉପରେ ଆଧାରିତ:

- ଉପଯୁକ୍ତ ଏବଂ ପର୍ଯ୍ୟାପ୍ତ ଜମିର ଉପଲବ୍ଧତା
- ପ୍ରସ୍ଥାନ ରାସ୍ତାର ଉପଲବ୍ଧତା
- ପରିବେଶଗତ ବିକଳଗୁଣ୍ଡିକ
- ଭିତ୍ତିଭୂମି ସୁବିଧାର ଉପଲବ୍ଧତା

୨.୬ ପ୍ରକଳ୍ପ ନିର୍ମାଣର ପର୍ଯ୍ୟାୟ

ରାସ୍ତା ଉକ୍ତି ପ୍ରକଳ୍ପଗୁଣ୍ଡିକ ସାଧାରଣତଃ ଏକ ସଂରଚିତ ଜୀବନଚକ୍ର ଅନୁସରଣ କରନ୍ତି: ଯୋଜନା/ସମ୍ଭାବ୍ୟତା, ଡିଜାଇନ୍, ଭୂମି ଅଧିଗ୍ରହଣ/ଅନୁମତି, ନିର୍ମାଣ (ସାଇଟ୍ ପ୍ରସ୍ତୁତି, ମାଟି କାମ, ଜଳ ନିଷ୍କାସନ, ରାସ୍ତା ନିର୍ମାଣ), ଏବଂ ନିର୍ମାଣ ପରବର୍ତ୍ତୀ ବନ୍ଦ । ପ୍ରକଳ୍ପ ପଦକ୍ଷେପଗୁଣ୍ଡିକ ମଧ୍ୟରେ ପ୍ରକଳ୍ପ ପରିସର ସ୍ଥିର କରିବା, ପାଣି ସୁରକ୍ଷିତ କରିବା, ସ୍ଥାନ ବିଶ୍ଳେଷଣ କରିବା ଏବଂ ରାସ୍ତା ନିର୍ମାଣ ଏବଂ ଶେଷ କରିବା ମାଧ୍ୟମରେ କଠୋର ଗୁଣବତ୍ତା ନିୟନ୍ତ୍ରଣ କରିବା ଅନ୍ତର୍ଭୁକ୍ତ ।

ନିର୍ମାଣ-ପୂର୍ବ ଏବଂ ଗତିଶୀଳତା ପର୍ଯ୍ୟାୟ - ଏକ ରାଷ୍ଟ୍ର ଉନ୍ନତି ପ୍ରକଳ୍ପର ନିର୍ମାଣ କାର୍ଯ୍ୟ ନିର୍ମାଣ-ପୂର୍ବ ଏବଂ ଗତିଶୀଳତା ପର୍ଯ୍ୟାୟ ସହିତ ଆରମ୍ଭ ହୁଏ । ଏହି ପର୍ଯ୍ୟାୟ ମଧ୍ୟରେ, ଠିକାଦାର ଭାରୀ ଉପକରଣଗୁଡ଼ିକୁ ସ୍ଥାନକୁ ସ୍ଥାନାନ୍ତର କରନ୍ତି, ଅସ୍ଥାୟୀ ଅଫିସ୍ ସ୍ଥଳର ସ୍ଥାପନ କରନ୍ତି ଏବଂ ଅତ୍ୟାବଶ୍ୟକ ସୁରକ୍ଷା ବ୍ୟବସ୍ଥା ସ୍ଥାପନ କରନ୍ତି । ଏହି ପର୍ଯ୍ୟାୟର ଏକ ଗୁରୁତ୍ୱପୂର୍ଣ୍ଣ ଅଂଶ ହେଉଛି ଗ୍ରାହକ ପରିଚାଳନା ଯୋଜନାର କାର୍ଯ୍ୟକାରୀତା, କୌଣସି ଭୌତିକ ଉତ୍ପାଦ ଆରମ୍ଭ ହେବା ପୂର୍ବରୁ ଗ୍ରାହକମାନଙ୍କୁ ପୁନଃପଥ ଦେବା ଏବଂ ଶୁଣିକମାନଙ୍କୁ ସୁରକ୍ଷା ଦେବା ପାଇଁ କୋର୍ଡ୍, ବାଧା ଏବଂ ଅସ୍ଥାୟୀ ସାଇନେଜ୍ ବ୍ୟବହାର କରିବା ।

ସଫା କରିବା ଏବଂ ମାଟି କାମ ପର୍ଯ୍ୟାୟ - ସ୍ଥାନଟି ସୁରକ୍ଷିତ ହେବା ପରେ, ପ୍ରକଳ୍ପ ସଫା କରିବା ଏବଂ ମାଟି କାମ ପର୍ଯ୍ୟାୟକୁ ଚାଲିଯାଏ । ଏଥିରେ ପୁରୁଣା ପିଟୁ କାଢ଼ିବା, ଭଗ୍ନାବଶେଷ ଅପସାରଣ କରିବା ଏବଂ ଆବଶ୍ୟକ ଉଚ୍ଚତାରେ ପହଞ୍ଚିବା ପାଇଁ ମାଟି ଖନନ କରିବା ଅନ୍ତର୍ଭୁକ୍ତ । ଇଞ୍ଜିନିୟରମାନେ ଏହି ସମୟ ମଧ୍ୟରେ ସବ୍‌ଗ୍ରେଡ୍ ସ୍ଥିରୀକରଣ ଉପରେ ଅଧିକ ଧ୍ୟାନ ଦିଅନ୍ତି, ତୃତୀୟ ରାସ୍ତାର ଓଜନକୁ ସମର୍ଥନ କରିବା ପାଇଁ ପ୍ରାକୃତିକ ଭୂମିକୁ ସଜ୍ଜିତ କରନ୍ତି । ଯଦି ମାଟି ପୂର୍ବଳ ଆଏ, ତେବେ ଏକ ବୁଡ୍, ଅପ୍ରତିରୋଧୀ ମୂଳଭୂମି ସୃଷ୍ଟି କରିବା ପାଇଁ ଚୂନ କିମ୍ବା ସିମେଣ୍ଟ ଇଲି ମିଶ୍ରଣ ମିଶ୍ରିତ ହୋଇପାରେ ।

ଜଳ ନିଷ୍କାସନ ଏବଂ ଉପଯୋଗୀତା ସମୟ ପର୍ଯ୍ୟାୟ - ଭିତ୍ତିଭୂମି କାର୍ଯ୍ୟ ପରେ, ଜଳ ନିଷ୍କାସନ ଏବଂ ଉପଯୋଗୀତା ସମୟ ପର୍ଯ୍ୟାୟକୁ ପ୍ରାଥମିକତା ଦିଆଯାଏ । କର୍ମଚାରୀମାନେ କଲଭର୍ଟ, ଷ୍ଟର୍ମ ଡ୍ରେନ୍ ଏବଂ କର୍ଟ ଇନଲେଟ୍ ସ୍ଥାପନ କିମ୍ବା ଅପଗ୍ରେଡ୍ କରନ୍ତି ଯାହା ଦ୍ୱାରା ବର୍ଷାଜଳ ଗ୍ରାହଣ କିମ୍ବା ପୃଷ୍ଠରୁ ଦୂରକୁ ପ୍ରବାହିତ ହୁଏ, ଯାହା ଜଳପ୍ଲାନିଂ ଏବଂ ସଂରଚନାତ୍ମକ କ୍ଷୟକୁ ରୋକିଥାଏ । ଏକକାଳୀନ, ଅଧିକ ଘନିଷ୍ଠ ପେଭିଙ୍ଗ୍ ପର୍ଯ୍ୟାୟ ସମୟରେ ଯେବା ବାଧାକୁ ଏଡାାଇବା ପାଇଁ ବିଦ୍ୟମାନ ଭୂତଳ ଉପଯୋଗୀତା - ଯେପରିକି ଜଳ ମୁଖ୍ୟ, ଗ୍ୟାସ୍ ଲାଇନ, କିମ୍ବା ଫାଇବର ଅପ୍ଟିକ୍ କେବୁଲ୍ - ପ୍ରାୟତଃ ସ୍ଥାନାନ୍ତରିତ କିମ୍ବା ସୁରକ୍ଷିତ କରାଯାଇଥାଏ ।

ସବ୍-ବେସ୍ ଏବଂ ବେସ୍ କୋର୍ସ୍ ସ୍ଥାପନ ପର୍ଯ୍ୟାୟ - ସବ୍-ବେସ୍ ଏବଂ ବେସ୍ କୋର୍ସ୍ ସ୍ଥାପନ ସମୟରେ ରାସ୍ତାର ଗଠନାତ୍ମକ ଅଖଣ୍ଡତା ପ୍ରତିଷ୍ଠିତ ହୁଏ । ଚୂର୍ଣ୍ଣ ପଥର କିମ୍ବା ପୁନଃଚକ୍ରିତ ସମ୍ପୃକ୍ତ ଘନ ସ୍ତର ରାସ୍ତା ଉପରେ ବିସ୍ତାର କରାଯାଏ ଏବଂ ଭାରୀ ରୋଲର୍ ବ୍ୟବହାର କରି ସଜ୍ଜିତ କରାଯାଏ । ଏହି ସ୍ତରଗୁଡ଼ିକ ରାସ୍ତାର "କଙ୍କାଳ" ଭାବରେ କାର୍ଯ୍ୟ କରେ, ଭାରୀ ବୁଡ୍ ଭାରର ଚାପ ବଣ୍ଟନ କରେ ଏବଂ ଆର୍ଦ୍ରତା ବାହାରିବା ପାଇଁ ଏକ ଛିଦ୍ରଯୁକ୍ତ ମାଧ୍ୟମ ପ୍ରଦାନ କରେ । ରାସ୍ତାର ସଠିକ୍ ଜଳ ପ୍ରବାହ ପାଇଁ ସାମାନ୍ୟ "କ୍ରାଉନ୍" କିମ୍ବା ବଳାଇ ରହିବା ନିଶ୍ଚିତ କରିବା ପାଇଁ ଏଠାରେ ସଠିକ୍ ଡ୍ରେଜିଂ ଆବଶ୍ୟକ ।

ପେଭିଂ ଏବଂ ପୃଷ୍ଠ ପର୍ଯ୍ୟାୟ - ସବୁଠାରୁ ଦୃଶ୍ୟମାନ ପର୍ଯ୍ୟାୟ ହେଉଛି ପେଭିଂ ଏବଂ ପୃଷ୍ଠ ପର୍ଯ୍ୟାୟ , ଯେଉଁଠାରେ ଶେଷ ଗ୍ରାହକ ସ୍ତର ସ୍ତର ପ୍ରୟୋଗ କରାଯାଏ । ପ୍ରକଳ୍ପର ନିର୍ଦ୍ଦିଷ୍ଟକରଣ ଉପରେ ନିର୍ଭର କରି, ସ୍ୱତନ୍ତ୍ର ପେଭିଂ ମେସିନ୍ ବ୍ୟବହାର କରି ଗରମ-ମିଶ୍ରିତ ତାମରା କିମ୍ବା ପ୍ରବଳିତ କଂକ୍ରିଟର ସ୍ତରଗୁଡ଼ିକୁ ଭାଲି ଏବଂ ମସୃଣ କରାଯାଏ । ଏହି ପ୍ରକ୍ରିୟା ପ୍ରାୟତଃ ଏକାଧିକ "ଲିଫ୍ଟ୍" କିମ୍ବା ସ୍ତରଗୁଡ଼ିକରେ କରାଯାଇଥାଏ ଯାହା ଦ୍ୱାରା ଲଞ୍ଜିତ ଘନତା ଏବଂ ମସୃଣତା ହାସଲ କରାଯାଏ । ପୃଷ୍ଠ ଅଣ୍ଡା କିମ୍ବା ସୁସ୍ଥ ହୋଇଗଲା ପରେ, ଏହା ଉଚ୍ଚ-ଗତି ଯାନ୍ତ୍ର ପାଇଁ ଆବଶ୍ୟକ ସ୍ଥାୟୀ, ଉଚ୍ଚ-ଘର୍ଷଣ ଫିନିସ୍ ପ୍ରଦାନ କରେ ।

ଶେଷ ଏବଂ ସ୍ଥାନ ପୁନରୁଦ୍ଧାର ପର୍ଯ୍ୟାୟ - ପ୍ରକଳ୍ପ ଶେଷ ଏବଂ ସ୍ଥାନ ପୁନରୁଦ୍ଧାର ପର୍ଯ୍ୟାୟ ସହିତ ଶେଷ ହୁଏ । ଶୁଣିକମାନେ ସ୍ଥାୟୀ ଲେନ୍ ଟିଲ୍ ରଙ୍ଗ କରନ୍ତି, ପ୍ରତିଫଳିତ ଫୁଟପାଥ୍ ମାର୍କର ସ୍ଥାପନ କରନ୍ତି, ଏବଂ ନିୟାମକ ସାଇନେଜ୍ ଏବଂ ଗାର୍ଡରେଲ୍ ବନ୍ଦ କରନ୍ତି । ରାସ୍ତା କଡ଼ରେ ଥିବା ଯେକୌଣସି ବିକୃତ ମାଟିକୁ ଗ୍ରେଡ୍ କରାଯାଏ ଏବଂ ପ୍ରାୟ ସହିତ ବିହନ କରାଯାଏ କିମ୍ବା କ୍ଷୟକୁ ରୋକିବା ପାଇଁ ରୁଦ୍ଧ କରାଯାଏ । ରାସ୍ତା ସମସ୍ତ ସୁରକ୍ଷା ଏବଂ ମସୃଣତା ମାନବଣ୍ଡ ପୂରଣ କରୁଛି ବୋଲି ନିଶ୍ଚିତ କରିବା ପାଇଁ ଶେଷ ଗୁଣବତ୍ତା ଯାଞ୍ଚ ପରେ, ଗ୍ରାହକ ପ୍ରତିବନ୍ଧକଗୁଡ଼ିକୁ ହଟାଯାଏ, ଏବଂ ଉନ୍ନତ ରାସ୍ତାକୁ ସର୍ବସାଧାରଣକ ପାଇଁ ସମ୍ପୂର୍ଣ୍ଣ ଖୋଲାଯାଏ ।

୨.୭ ମୁଖ୍ୟ ଡିଜାଇନ୍ ବିଶେଷଜ୍ଞ ଏବଂ ଆକାର ଏବଂ ସୁବିଧାର ପ୍ରକାର

ସାରଣୀ- ୨.୩ କାର୍ଯ୍ୟର ବର୍ଣ୍ଣନା

କ୍ରମିକ ସଂଖ୍ୟା	କାର୍ଯ୍ୟର ବର୍ଣ୍ଣନା
୧	ରାସ୍ତା ଏବଂ ସେତୁ କାର୍ଯ୍ୟ ପାଇଁ ସଡ଼କ ପରିବହନ ଏବଂ ରାଜପଥ ମଲ୍ଟିମୋଡାଲ ନିର୍ଦ୍ଦିଷ୍ଟକରଣ ଧାରା ୨୦୧ (୫ମ ସଂଶୋଧନ) ଏବଂ ଦାୟିତ୍ଵରେ ଥିବା ଯନ୍ତ୍ରାଳ ନିର୍ଦ୍ଦେଶ ଅନୁଯାୟୀ, ୩୦୦ ମିମି ପର୍ଯ୍ୟନ୍ତ ପରିଧିର ଗଢ଼ାଣ, ଘାସ, ବୁଦା, ଗଢ଼ାଣ, ଚାରା ଏବଂ ଗଢ଼ାଣକୁ ଉପାଦିବା, ପୂର୍ବରୁ କଟା ଯାଇଥିବା ଗଢ଼ାଣ ଗଢ଼ି ଅପସାରଣ ଏବଂ ବ୍ୟବହାରଯୋଗ୍ୟ ସାମଗ୍ରୀର ନିଷ୍କାସନ ଏବଂ ୧୦୦୦ ମିଟର ପର୍ଯ୍ୟନ୍ତ ବ୍ୟବହାର କିମ୍ବା ନିର୍ଲମ୍ବ କରିବାକୁ ଥିବା ସେବାଯୋଗ୍ୟ ସାମଗ୍ରୀର ଗଢା କରିବା ସମେତ ରାସ୍ତା ଜମିକୁ ସଫା କରିବା ଏବଂ ଘଷିବା।
୨	ରାସ୍ତା କାମ ପାଇଁ ସମସ୍ତ ପ୍ରକାରର ମାଟିରେ ଖନନ କାର୍ଯ୍ୟ ରୁଲ୍ ଏବଂ ବୈଷୟିକ ନିର୍ଦ୍ଦିଷ୍ଟକରଣ ଅନୁଯାୟୀ, ସେତି ଆଉଟ୍, ଲାଇନ୍, ଲେଉଲ୍, ଗ୍ରେଡ୍ ଏବଂ କ୍ୟାମ୍ପୁକୁ ସଂଶୋଧନ କରିବା ପାଇଁ ସେକ୍ଟରର ଡ୍ରେସିଂ ଏବଂ ଟିପରରେ ଲୋଡିଂ, ସମସ୍ତ ଲିଫ୍ଟ ଏବଂ ଲିଫ୍ ମଧ୍ୟରେ ବନ୍ଧୁ ସ୍ଥାନକୁ ପରିବହନ ଏବଂ ଆବଶ୍ୟକ ସ୍ଥାନରେ ଅତିରିକ୍ତ ମାଟିକୁ ରାସ୍ତା କାମ ପାଇଁ ସ୍ଥାନୀୟ ଭାବରେ ବ୍ୟବହାର କରିବା, ସଡ଼କ ପରିବହନ ଏବଂ ରାଜପଥ ମଲ୍ଟିମୋଡାଲ (୫ମ ସଂଶୋଧନ) ର ରାସ୍ତା ଏବଂ ସେତୁ କାମ ପାଇଁ ନିର୍ଦ୍ଦିଷ୍ଟକରଣ ଧାରା ୩୦୧ ଏବଂ ଦାୟିତ୍ଵରେ ଥିବା ଇଞ୍ଜିନିୟରଙ୍କ ନିର୍ଦ୍ଦେଶ ଅନୁଯାୟୀ ଆବଶ୍ୟକ ପରିମାଣରେ ଖନନ ମାଟିକୁ ପୁନଃପୁରଣ କରିବା।
୩	ରାସ୍ତା ଏବଂ ସେତୁ କାର୍ଯ୍ୟ ପାଇଁ ସଡ଼କ ପରିବହନ ଏବଂ ରାଜପଥ ମଲ୍ଟିମୋଡାଲ ସ୍ଵେଚ୍ଛାକେସକ୍ (ପଞ୍ଚମ ସଂଶୋଧନ) ର ଧାରା ୯୦୦ ଏବଂ ଧାରା ୩୦୫ ଏବଂ ଭାରପ୍ରାପ୍ତ ଯନ୍ତ୍ରାଳ ନିର୍ଦ୍ଦେଶ ଅନୁଯାୟୀ ଅନୁମୋଦିତ ରୁଲ୍ ଏବଂ ବୈଷୟିକ ନିର୍ଦ୍ଦିଷ୍ଟକରଣ ଅନୁଯାୟୀ ଆବଶ୍ୟକତା ପୂରଣ କରିବା ପାଇଁ ସମସ୍ତ ଲିଫ୍ଟ ଏବଂ ଲିଫ୍ ଗ୍ରେଡ୍ ଏବଂ ସବୁଜିଟ ସହିତ ରାସ୍ତା-କଟି ଏବଂ ଅନ୍ୟାନ୍ୟ ଗଠନରୁ ସ୍ଥାନରେ ଜମା ହୋଇଥିବା ଅନୁମୋଦିତ ସାମଗ୍ରୀ ସହିତ ବନ୍ଧୁ ନିର୍ମାଣ।
୪	ରାସ୍ତା ଏବଂ ସେତୁ କାର୍ଯ୍ୟ ପାଇଁ ଧାରା ୯୦୦ ଏବଂ ଧାରା ୩୦୫, ୩୦୫.୩.୪, ସଡ଼କ ପରିବହନ ଏବଂ ରାଜପଥ ମଲ୍ଟିମୋଡାଲ ନିର୍ଦ୍ଦିଷ୍ଟକରଣ (୫ମ ସଂଶୋଧନ) ଏବଂ ଭାରପ୍ରାପ୍ତ ଯନ୍ତ୍ରାଳ ନିର୍ଦ୍ଦେଶ ଅନୁଯାୟୀ ଅନୁମୋଦିତ ଟିକ୍ସ ଏବଂ ବୈଷୟିକ ନିର୍ଦ୍ଦିଷ୍ଟକରଣ ଅନୁଯାୟୀ ମୂଳ ରୁମି ସହାୟକ ବନ୍ଧ / ସବ-ଗ୍ରେଡକୁ ୧୫୦ ମିମି ଗଭୀରତା ପର୍ଯ୍ୟନ୍ତ ଢିଲା କରିବା, ସମତଳ କରିବା ଏବଂ ସଂକ୍ରମିତ କରିବା।
୫	ଅନୁଯାୟୀ ଏବଂ ସମସ୍ତ ସାମଗ୍ରୀ, ଶୁମ, ଟିକସ, ରୟାଲ୍ଟି, ଇତ୍ୟାଦିର ମୂଲ୍ୟ ସମେତ ସମସ୍ତ ଦୃଷ୍ଟିରୁ ଏବଂ ଦାୟିତ୍ଵରେ ଥିବା ଯନ୍ତ୍ରାଳ ନିର୍ଦ୍ଦେଶ ଅନୁଯାୟୀ ସମ୍ପୂର୍ଣ୍ଣ ହୋଇଥିବା ସମସ୍ତ ଲିଫ୍ଟ ଏବଂ ଲିଫ୍ ସହିତ ବନ୍ଧୁ ନିର୍ମାଣ ।
୬	ରାସ୍ତା ଏବଂ ସେତୁ କାର୍ଯ୍ୟ ପାଇଁ ସଡ଼କ ପରିବହନ ଏବଂ ରାଜପଥ ମଲ୍ଟିମୋଡାଲ ନିର୍ଦ୍ଦିଷ୍ଟକରଣ ଧାରା ୪୦୧ ଅନୁଯାୟୀ ସବ-ବେସରେ ବାଲି ଯୋଗାଇବା ଏବଂ ବିଛାଇବା, VRR ସହିତ ପାଣି ଦେବା ଏବଂ କମ୍ପ୍ରେସ୍ କରିବା (ସବ୍ୟତମ ସଂଶୋଧନ)
୭	ରାସ୍ତା ଏବଂ ସେତୁ କାର୍ଯ୍ୟ (ପଞ୍ଚମ ସଂଶୋଧନ) ପାଇଁ ସଡ଼କ ପରିବହନ ଏବଂ ରାଜପଥ ମଲ୍ଟିମୋଡାଲ ନିର୍ଦ୍ଦିଷ୍ଟକରଣ ଧାରା ୯୦୦, ୨୧୦୦, ଧାରା ୩୦୪ ଏବଂ ଭାରପ୍ରାପ୍ତ ଯନ୍ତ୍ରାଳ ନିର୍ଦ୍ଦେଶ ଅନୁଯାୟୀ ଅନୁମୋଦିତ ଟିକ୍ସ ଏବଂ ବୈଷୟିକ ନିର୍ଦ୍ଦିଷ୍ଟକରଣ ଅନୁଯାୟୀ ଗଠନର ଭିତ୍ତିଭୂମି ଖାତରେ ଅନୁମୋଦିତ ଗୁଣବତ୍ତାର ସଫା ବାଲି ଯୋଗାଇବା, ପୂରଣ କରିବା ।
୮	ରାସ୍ତା ଏବଂ ସେତୁ କାର୍ଯ୍ୟ (ପଞ୍ଚମ ସଂଶୋଧନ) ପାଇଁ ଧାରା ୯୦୦ ଏବଂ ଧାରା ୪୦୧ ଅନୁଯାୟୀ ଏବଂ ଭାରପ୍ରାପ୍ତ ଯନ୍ତ୍ରାଳ ନିର୍ଦ୍ଦେଶ ଅନୁଯାୟୀ ସଡ଼କ ପରିବହନ ଏବଂ ରାଜପଥ ମଲ୍ଟିମୋଡାଲ ନିର୍ଦ୍ଦିଷ୍ଟକରଣ ଅନୁମୋଦିତ ଟିକ୍ସ ଏବଂ ବୈଷୟିକ ନିର୍ଦ୍ଦିଷ୍ଟକରଣ ଅନୁଯାୟୀ ଗ୍ରେଡ୍-IV ପଥର ଟ୍ରିଟିଂ ସାମଗ୍ରୀର ଦାନାଦାର ଉପ-ବେସ୍ ପ୍ରଦାନ ଏବଂ ବିଛାଇବା।
୯	ରାସ୍ତା ଏବଂ ସେତୁ କାର୍ଯ୍ୟ ପାଇଁ ସଡ଼କ ପରିବହନ ଏବଂ ରାଜପଥ ମଲ୍ଟିମୋଡାଲ ନିର୍ଦ୍ଦିଷ୍ଟକରଣ ଧାରା ୪୦୧ ଅନୁଯାୟୀ ଅନୁମୋଦିତ ଟିକ୍ସ ଏବଂ ବୈଷୟିକ ନିର୍ଦ୍ଦିଷ୍ଟକରଣ ଅନୁଯାୟୀ ଗ୍ରେଡ୍ -VI ପଥର ଟ୍ରିଟିଂ ସାମଗ୍ରୀ ସହିତ ଗ୍ରେଡ୍ ଗ୍ରେଡ୍ ଦାନାଦାର ସବ-ବେସ୍ ପ୍ରଦାନ କରିବା (ସବ୍ୟତମ ସଂଶୋଧନ)

୧୦	ସଡ଼କ ପରିବହନ ଏବଂ ରାଜପଥ ମଞ୍ଜୁରୀ (ପଞ୍ଚମ ସଂଶୋଧନ) ର ରାସ୍ତା ଏବଂ ସେତୁ କାର୍ଯ୍ୟ ପାଇଁ ଧାରା ସଂଖ୍ୟା ୩୦୫.୪.୩, ୩୦୫.୮, ୩୦୫.୯.୬, ୫୦୧.୮.୩.୨, ୫୦୧.୮.୬.୨, ୫୦୧.୮.୮.୧ ଏବଂ ଧାରା ୯୦୦ ଅନୁଯାୟୀ, ସମସ୍ତ ସାମଗ୍ରୀ ମୂଲ୍ୟ, ଶ୍ରମ, ଟିକସ, କର, ରୟାଲ୍ଟି ଇତ୍ୟାଦି ସମେତ ଏବଂ ଦାୟିତ୍ୱରେ ଥିବା ଇଞ୍ଜିନିୟରଙ୍କ ନିର୍ଦ୍ଦେଶ ଅନୁଯାୟୀ ସମ୍ପୂର୍ଣ୍ଣ ହୋଇଥିବା ସମସ୍ତ ଲିଫ୍ଟ ଏବଂ ସାଧା ମଧ୍ୟରେ ଆବଶ୍ୟକ ଗଢ଼ାଉଣା ପର୍ଯ୍ୟନ୍ତ ବିଦ୍ୟମାନ ବିରୁଦ୍ଧୀୟ ପୁଷ୍ପକୁ ସ୍ୱାରିଫାଇଁ ଏବଂ ଅପସାରଣ କରିବା ଏବଂ ୧୦୦୦ ମିଟର ପର୍ଯ୍ୟନ୍ତ ସ୍ୱାରିଫାଇଁ ସାମଗ୍ରୀ ନିଷ୍ପାଦନ।
୧୧	ରାସ୍ତା ଏବଂ ସେତୁ କାର୍ଯ୍ୟ ପାଇଁ ସଡ଼କ ପରିବହନ ଏବଂ ରାଜପଥ ମଞ୍ଜୁରୀ ନିର୍ଦ୍ଦେଶକର ଧାରା ୫୦୧.୮.୩.୨ ଅନୁଯାୟୀ (ଚତୁର୍ଥ ସଂଶୋଧନ) ମୂଲ୍ୟ, ପରିବହନ, କର, ସେତୁ, ସମସ୍ତ ସାମଗ୍ରୀ ରୟାଲ୍ଟି, ସମସ୍ତ ଶ୍ରମ ମୂଲ୍ୟ, କାର୍ଯ୍ୟ ପାଇଁ ଆବଶ୍ୟକ ପରିମାଣ ଏବଂ ପରିମାଣ ଇତ୍ୟାଦି ଅନ୍ତର୍ଭୁକ୍ତ। ଭାରପ୍ରାପ୍ତ ଇଞ୍ଜିନିୟରଙ୍କ ନିର୍ଦ୍ଦେଶ ଏବଂ ନିର୍ଦ୍ଦେଶ ଅନୁଯାୟୀ ସମ୍ପୂର୍ଣ୍ଣ ହୋଇଥିବା ପଥର ସ୍ତୃତି ଡକ୍ ୨.୩୬ ମିମି ଚାଲୁଣା ଦେଇ ଗତି କରି ୦.୦୬୫ ମିମି ଚାଲୁଣାରେ ଉତ୍ତାପାତ ଲାଭ ଏବଂ ସମତଳ ପର୍ଯ୍ୟନ୍ତ ସ୍ୱାରିଫାଇଁ ପୁଷ୍ପକୁ ପୁରୁଷକାର୍ଯ୍ୟ ଏବଂ ସଂକୁଚିତ କରିବା।
୧୨	ରାସ୍ତା ଏବଂ ସେତୁ କାର୍ଯ୍ୟ (ପଞ୍ଚମ ସଂଶୋଧନ) ପାଇଁ ଧାରା ୯୦୦ ଏବଂ ଧାରା ୪୦୬ ଅନୁଯାୟୀ ଏବଂ ଭାରପ୍ରାପ୍ତ ଯନ୍ତ୍ର ନିର୍ଦ୍ଦେଶ ଅନୁଯାୟୀ ସଡ଼କ ପରିବହନ ଏବଂ ରାଜପଥ ମଞ୍ଜୁରୀ ନିର୍ଦ୍ଦେଶକର ଅନୁମୋଦିତ ଚିତ୍ର ଏବଂ ବୈଷୟିକ ନିର୍ଦ୍ଦେଶ ଅନୁଯାୟୀ ଚୂର୍ଣ୍ଣ ପଥର ସମସ୍ତ ବ୍ୟବହାର କରି ଓପା ମିଶ୍ରିତ ମ୍ୟାକାଡାମ ପ୍ରଦାନ କରିବା।
୧୩	ରାସ୍ତା ଏବଂ ସେତୁ କାର୍ଯ୍ୟ (ପଞ୍ଚମ ସଂଶୋଧନ) ପାଇଁ ସଡ଼କ ପରିବହନ ଏବଂ ରାଜପଥ ମଞ୍ଜୁରୀ ନିର୍ଦ୍ଦେଶକର ଧାରା ୯୦୦ ଏବଂ ଧାରା ୫୦୨ ଏବଂ ଭାରପ୍ରାପ୍ତ ଯନ୍ତ୍ର ନିର୍ଦ୍ଦେଶ ଅନୁଯାୟୀ ଅନୁମୋଦିତ ଚିତ୍ର ଏବଂ ବୈଷୟିକ ନିର୍ଦ୍ଦେଶ ଅନୁଯାୟୀ ଧାରା ସେଟିଂ ବିରୁଦ୍ଧୀୟ ଏମ୍ପାସ୍ (ଗ୍ରେଡ୍ S5-୧) ସହିତ ଦାମଦାର ବେସର ପ୍ରସ୍ତୁତ ପୁଷ୍ପରେ ପ୍ରାକ୍ତନ ଆବରଣ ପ୍ରଦାନ ଏବଂ ପ୍ରୟୋଗ।
୧୪	ରାସ୍ତା ଏବଂ ସେତୁ କାର୍ଯ୍ୟ (ପଞ୍ଚମ ସଂଶୋଧନ) ପାଇଁ ସଡ଼କ ପରିବହନ ଏବଂ ରାଜପଥ ମଞ୍ଜୁରୀ ନିର୍ଦ୍ଦେଶକର ଧାରା ୯୦୦ ଏବଂ ଧାରା ୫୦୩ ଏବଂ ଭାରପ୍ରାପ୍ତ ଯନ୍ତ୍ର ନିର୍ଦ୍ଦେଶ ଅନୁଯାୟୀ ଅନୁମୋଦିତ ଚିତ୍ର ଏବଂ ବୈଷୟିକ ନିର୍ଦ୍ଦେଶ ଅନୁଯାୟୀ ପ୍ରସ୍ତୁତ ବିରୁଦ୍ଧୀୟ ପୁଷ୍ପରେ ହୁଟ ସେଟିଂ ବିରୁଦ୍ଧୀୟ ଏମ୍ପାସ୍ (ଗ୍ରେଡ୍ R5-୧) ସହିତ ଟ୍ୟାକ୍ କୋଟ୍ ପ୍ରଦାନ ଏବଂ ପ୍ରୟୋଗ କରିବା।
୧୫	ମୋଟ ମିଶ୍ରଣ ଏବଂ ଫିଲର ଓଜନ ଅନୁଯାୟୀ ୩.୩% ରେ ବିରୁଦ୍ଧୀୟ ବାଲଣର ସହିତ ପ୍ରିମିୟମ୍ ବରାଯାଇଥିବା ନିର୍ଦ୍ଦେଶ ଗ୍ରେଡିଂର କ୍ରମର ବ୍ୟବହାର କରି ୫୦ ମିମି ଘନ ଘନ ସ୍ୱାକାନ୍ତିତ ବିରୁଦ୍ଧୀୟ ମ୍ୟାକାଡାମ୍ (ଗ୍ରେଡିଂ-II) ପ୍ରଦାନ ଏବଂ ବିଛାଇବା, ସମ୍ପୂର୍ଣ୍ଣ ମିଶ୍ରଣ ଏବଂ ଫିଲର ଓଜନ ଅନୁଯାୟୀ ୩.୩% ରେ ନିର୍ଦ୍ଦେଶ ଗ୍ରେଡିଂର ଉଚ୍ଚା କଠିନ ଗ୍ରାହକ ସମସ୍ତ, ଗରମ ମିଶ୍ରଣକୁ କାର୍ଯ୍ୟକ୍ଷମକୁ ପରିବହନ, ଆବଶ୍ୟକ ଗ୍ରେଡ୍, ସ୍ତର ଏବଂ ଆଲାଇଭ୍‌ସ୍ତର ସେକ୍ଟର ନିୟନ୍ତ୍ରଣ ସହିତ ହାଇଡ୍ରୋକ୍ସିଡିକ୍ ପେଭର ଫିନିଶ୍‌ରୁ ସହିତ ପକାଯାଇଥିବା, ସଡ଼କ ପରିବହନ ଏବଂ ରାଜପଥ ମଞ୍ଜୁରୀ (୫ମ ସଂଶୋଧନ) ର ରାସ୍ତା ଏବଂ ସେତୁ କାର୍ଯ୍ୟ ପାଇଁ ଧାରା ନଂ ୧୦୬, ୧୦୮, ୧୧୧, ୧୧୨, ୫୦୧, ୫୦୩, ୫୦୪ ଏବଂ ଧାରା ୯୦୦ ଅନୁଯାୟୀ ଇଞ୍ଜିଟ କମ୍ପାକ୍ଟ୍ ହାସଲ କରିବା ପାଇଁ ମୟୂର୍ ଚକିଆ ଲାଇଟ୍‌ରେଟରୀ ଏବଂ ଗାଣ୍ଡେମ୍ ରୋଲର ସହିତ ରୋଲିଂ ଏବଂ ସମସ୍ତ ସାମଗ୍ରୀ, ଶ୍ରମ, ଟିକସ, କର, ରୟାଲ୍ଟି ଇତ୍ୟାଦିର ମୂଲ୍ୟ ସମସ୍ତ କ୍ଷେତ୍ରରେ ଏବଂ ଦାୟିତ୍ୱରେ ଥିବା ଇଞ୍ଜିନିୟରଙ୍କ ନିର୍ଦ୍ଦେଶ ଅନୁଯାୟୀ ସମ୍ପୂର୍ଣ୍ଣ କରିବା।
୧୬	୬୦/୭୦ ଗ୍ରେଡ୍ ବିରୁଦ୍ଧୀୟ ଏବଂ କ୍ରମର ଉଚ୍ଚା କଠିନ ଗ୍ରାହକ ସମାହାର ବ୍ୟବହାର କରି ୨୫ ମିମି ଘନ ଘନ ବିରୁଦ୍ଧୀୟ କଂକ୍ରିଟ୍ (ଗ୍ରେଡିଂ-II) ଯୋଗାଇବା ଏବଂ ବିଛାଇବା, ନିର୍ଦ୍ଦେଶ ଗ୍ରେଡିଂର ୫ ପ୍ରତିଶତ ବିରୁଦ୍ଧୀୟ ବାଲଣରୁ ସହିତ ପ୍ରିମିୟମ୍, ମିଶ୍ରଣ ଏବଂ ଫିଲର, ଗରମ ମିଶ୍ରଣକୁ କାର୍ଯ୍ୟକ୍ଷମକୁ ପରିବହନ କରିବା, ଆବଶ୍ୟକ ଗ୍ରେଡ୍, ସ୍ତର ଏବଂ ଆଲାଇଭ୍‌ସ୍ତର ସେକ୍ଟର ନିୟନ୍ତ୍ରଣ ସହିତ ଏକ ହାଇଡ୍ରୋକ୍ସିଡିକ୍ ପେଭର ଫିନିଶ୍‌ରୁ ସହିତ ବିଛାଇବା, ସଡ଼କ ପରିବହନ ଏବଂ ରାଜପଥ ମଞ୍ଜୁରୀ (ଚତୁର୍ଥ ସଂଶୋଧନ) ର ରାସ୍ତା ଏବଂ ସେତୁ କାର୍ଯ୍ୟ ପାଇଁ ଧାରା ୫୦୧, ୫୦୮ ଏବଂ ଧାରା ୯୦୦ ଅନୁଯାୟୀ ଇଞ୍ଜିଟ କମ୍ପାକ୍ଟ୍ ହାସଲ କରିବା ପାଇଁ ସ୍ୱୟଂ ଚକିଆ ଲାଇଟ୍‌ରେଟରୀ ଏବଂ ଗାଣ୍ଡେମ୍ ରୋଲର ସହିତ ରୋଲିଂ ଏବଂ ସମସ୍ତ ସାମଗ୍ରୀ, ଶ୍ରମ, ଟିକସ, କର, ରୟାଲ୍ଟି ଇତ୍ୟାଦିର ମୂଲ୍ୟ ଏବଂ ଦାୟିତ୍ୱରେ ଥିବା ଇଞ୍ଜିନିୟରଙ୍କ ନିର୍ଦ୍ଦେଶ ଅନୁଯାୟୀ ସମ୍ପୂର୍ଣ୍ଣ କରିବା।
୧୭	ସମସ୍ତ ଲିଫ୍ଟ ଏବଂ ଲିଫ୍ଟ ମଧ୍ୟରେ ଡକ୍ - ଘାସ ସହିତ ବନ୍ଧର ବାଲକୁ ଭଲ ଚୋଷି ଏବଂ ଚର୍ଚିଂ ସମ୍ପୂର୍ଣ୍ଣ।
୧୮	ରାସ୍ତା ଏବଂ ସେତୁ କାର୍ଯ୍ୟ ପାଇଁ ସଡ଼କ ପରିବହନ ଏବଂ ରାଜପଥ ମଞ୍ଜୁରୀ ନିର୍ଦ୍ଦେଶକର ଧାରା ୪୦୬ ଅନୁଯାୟୀ ଅନୁମୋଦିତ ଚିତ୍ର ଏବଂ ବୈଷୟିକ ନିର୍ଦ୍ଦେଶ ଅନୁଯାୟୀ ଆବଶ୍ୟକ ହେଲେ ବାଲି ମିଶ୍ରଣ ସହିତ ଆବଶ୍ୟକ PI ମୂଲ୍ୟ ଥିବା ମୁରମ୍ ବ୍ୟବହାର କରି କାନ୍ଥରେ ସକୁଚିତ ଦାମଦାର ସାମଗ୍ରୀ ଯୋଗାଇବା (ସର୍ବଶେଷ

	ସଂଶୋଧନ)।
୧୯	MoRTH ଏବଂ Bs ସ୍ପେସିଫିକେସନ୍ ୬୭୧୭-୧୧-୧୯୮୬ ର ଫୁଲ୍ ଏବଂ ଟେକ୍ନିକାଲ୍ ସ୍ପେସିଫିକେସନ୍ ଧାରା ୧୫୦୪ ଅନୁଯାୟୀ, ଯେକୌଣସି ବ୍ୟକ୍ତିଙ୍କର ପେଶଣ ଶକ୍ତି ସହିତ ୮୦ ମିମି ମୋଟେର ପ୍ରି-କାଷ୍ଟ ଇଣ୍ଡର ଲିଫ୍ଟ କଂକ୍ରିଟ୍ ବ୍ଲକ୍ ଯୋଗାଣ ଏବଂ ସ୍ଥିରୀକରଣ ୪୦ N/sqm ରୁ କମ୍ ହେବ ନାହିଁ ଏବଂ ସମସ୍ତ ସାମଗ୍ରୀ, ଶ୍ରମ, ପରିବହନ ଏବଂ ଇତ୍ୟାଦି ଖର୍ଚ୍ଚ ସମସ୍ତ ଦୃଷ୍ଟିରୁ ସମ୍ପୂର୍ଣ୍ଣ ହେବ।
୨୦	ରାଷ୍ଟ୍ର ଏବଂ ସେତୁ କାର୍ଯ୍ୟ ପାଇଁ ସର୍ବକ ପରିବହନ ଏବଂ ରାଜପଥ ମଜ୍ଜଣାଲୟ ନିର୍ଦ୍ଦେଶକର ଧାରା ୧୫୦୦, ୧୬୦୦ ଏବଂ ୧୭୦୦ ଅନୁଯାୟୀ କାର୍ଯ୍ୟ ସମାପ୍ତ ପାଇଁ IRC ନିର୍ଦ୍ଦେଶକର ଅନୁଯାୟୀ ୧.୦ ମିଟର ଉଚ୍ଚତା ଏବଂ ୧୫ ସେମି ଆକାରର RCC M-୧୫ ଗାର୍ଡ ପୋଷ୍ଟ ଉପର ଭାଗରେ ବାହ୍ୟ ବ୍ୟାସ ଏବଂ ତଳ ଭାଗରେ ୨୫ ସେମି ବାହ୍ୟ ବ୍ୟାସ ଏବଂ ୩୦ ସେମି x ୩୦ ସେମି x ୧୦ ସେମି ମୋଟେର ଆଧାର ଯୋଗାଇବା ଏବଂ ସ୍ଥିର କରିବା (ସବ୍ୟତନ ସଂଶୋଧନ)
୨୧	ପ୍ରତି ବର୍ଗମିଟର କ୍ଷେତ୍ରରେ ୨୫୦ ସ୍ଥାନ ପ୍ରତିଫଳିତ କାଚ ବିନ୍ଦୁ ସମେତ ୨.୫ ମିମି ଘନତା ସହିତ ଗରମ ପ୍ରୟୋଗିତ ଅର୍ମୋସ୍ଟ୍ରିକ୍ ଯୌଗିକ ସହିତ ରାଷ୍ଟ୍ର ଚିତ୍ତ ପ୍ରଦାନ କରିବା, IRC - ୩୫ ଏବଂ ସର୍ବକ ପରିବହନ ଏବଂ ରାଜପଥ ମଜ୍ଜଣାଲୟ ନିର୍ଦ୍ଦେଶକର ଧାରା - ୮୦୩.୧, ୮୦୩.୨, ୮୦୩.୪.୧, ୮୦୩.୪.୨, ୮୦୩.୪.୪, ୮୦୩.୬ ରୁ ୮୦୩.୮ ଅନୁଯାୟୀ ପୃଷ୍ଠ ପ୍ରୟୋଗିତ କାଚ ବିନ୍ଦୁ ବ୍ୟତୀତ ୨.୫ ମିମି ଘନତା ରାଷ୍ଟ୍ର ଏବଂ ସେତୁ କାର୍ଯ୍ୟ ପାଇଁ (ସବ୍ୟତନ ସଂଶୋଧନ)।
୨୨	ସର୍ବକ ପରିବହନ ଏବଂ ରାଜପଥ ମଜ୍ଜଣାଲୟର ରାଷ୍ଟ୍ର ଏବଂ ସେତୁ କାର୍ଯ୍ୟ ପାଇଁ ନିର୍ଦ୍ଦେଶକର ଧାରା ସଂଖ୍ୟା ୮୦୧.୩ ଅନୁଯାୟୀ ଉଚ୍ଚ ଚାକ୍ରତା ଗ୍ରେଡ୍ ସିଟିଂରେ ଟିଆରି IRC-୬୭ ଅନୁଯାୟୀ ରେଗ୍ରେ-ରିଭ୍ରେଣ୍ଡୋରାଇଜଡ୍ ସର୍କଟାମୁଲକ, ବାଧ୍ୟତାମୁଲକ ଏବଂ ସୁରକ୍ଷାମୁଲକ ଚିତ୍ତ ପ୍ରଦାନ ଏବଂ ସ୍ଥିର କରିବା। ଆଲୁମିନିୟମ୍ ସିଟିଂ ଉପରେ ସ୍ଥିର, ୧.୫ ମିମି ମୋଟା ଏକ ମୁତୁ ଷ୍ଟିଲ୍ କୋଣ ଲୁହା ପୋଷ୍ଟ ୭୫ ମିମି x ୭୫ ମିମି x ୬ ମିମି ଉପରେ ସମର୍ପିତ, M-୧୫ ଗ୍ରେଡ୍ ସିମେଣ୍ଟ କଂକ୍ରିଟ୍ ୪୫ ସେମି x ୪୫ ସେମି x ୬୦ ସେମି, ଭୂମି ସ୍ତର ତଳେ ୬୦ ସେମି ଅନୁମୋଦିତ ଚିତ୍ତ ଅନୁଯାୟୀ ସଠିକ୍ ଭାବରେ ଡିଜାଇନ୍ କରାଯାଇଥିବା ଫାଇଣ୍ଡେସନ୍ ମାଧ୍ୟମରେ ଭୂମିରେ ଦୃଢ଼ ଭାବରେ ସ୍ଥିର ଏବଂ ସମସ୍ତ ସାମଗ୍ରୀ ମୂଲ୍ୟ, ଶ୍ରମ, ମୂଲ୍ୟାଙ୍କନ, କର, ରୟାଲ୍ଟି, ଇତ୍ୟାଦି ସମସ୍ତ କ୍ଷେତ୍ରରେ ଏବଂ ଦାୟିତ୍ୱରେ ଥିବା ଇଞ୍ଜିନିୟରଙ୍କ ନିର୍ଦ୍ଦେଶ ଅନୁଯାୟୀ ସମ୍ପୂର୍ଣ୍ଣ।
୨୨.୧	କ) ୯୦ ସେମି ସମବାହୁ ଚିତ୍ତ ସର୍କଟାମୁଲକ ସାଇନ୍ ବୋର୍ଡ
୨୨.୨	ଖ) ୬୦ ସେମି ସମବାହୁ ଚିତ୍ତ ସର୍କଟାମୁଲକ ସାଇନ୍ ବୋର୍ଡ
୨୨.୩	ଗ) ୬୦ ସେମି ଦୂରାକାର ଆକାର।
୨୨.୪	ଘ) ୮୦x୬୦ ସେମି ଆୟତାକାର।
୨୨.୫	ଙ) ୫୦x୬୦ ସେମି ଆୟତାକାର।
୨୨.୬	ଚ) ଦିଗ ଏବଂ ସ୍ଥାନ ଚିତ୍ତ ଚିତ୍ତ ଆକାର ୦.୯୦ ବର୍ଗମିଟର ପର୍ଯ୍ୟନ୍ତ
୨୩	ରାଷ୍ଟ୍ର ଏବଂ ସେତୁ କାର୍ଯ୍ୟ ପାଇଁ ସର୍ବକ ପରିବହନ ଏବଂ ରାଜପଥ ମଜ୍ଜଣାଲୟ ନିର୍ଦ୍ଦେଶକର ଧାରା ୮୦୪ ଅନୁଯାୟୀ ରଙ୍ଗ ଏବଂ ମୁଦ୍ରଣ ଇତ୍ୟାଦି ସହିତ ସ୍ଥିରରେ ସ୍ଥିରତା (ତତ୍ତ୍ୱ ରିଭିଜନ) IRC :F - ୧୯୮୦ ଅନୁଯାୟୀ ମାନକ ଡିଜାଇନର RCC M-୧୫ ଗ୍ରେଡ୍ କିଲୋମିଟର ପଥର।
୨୩.୧	ହେକ୍ଟୋମିଟର ପଥର ଅର୍ଥାତ୍ ୨୦୦ ମିଟର ପଥର ଯୋଗାଇବା ଏବଂ ସ୍ଥିର କରିବା
୨୩.୨	ସାଧାରଣ କିଲୋମିଟର ପଥର।
୨୩.୩	୫ମ କିଲୋମିଟର ପଥର
୨୪	ସର୍ବକ ପରିବହନ ଏବଂ ରାଜପଥ ମଜ୍ଜଣାଲୟ (ପଞ୍ଚମ ସଂଶୋଧନ) ର ରାଷ୍ଟ୍ର ଏବଂ ସେତୁ କାର୍ଯ୍ୟ ପାଇଁ ନିର୍ଦ୍ଦେଶକର ଧାରା ୯୦୦,୧୦୦୦,୧୫୦୦,୧୭୦୦, ୨୧୦୦ ଏବଂ ୨୨୦୦ ଅନୁଯାୟୀ ଫର୍ମାସିନ୍ ସହିତ ଟେକ୍ସ୍ ୧୦୦୦-୧ ଅନୁଯାୟୀ ଉଚ୍ଚ ଶକ୍ତି ଅନୁମୋଦିତ ଗୁଣବତ୍ତା ସିମେଣ୍ଟ ଏବଂ ମୋଟା ସ୍ଥାନାଙ୍କ ସମସ୍ତ ବ୍ୟବହାର କରି ଲୁଲ୍ ଏବଂ ବୈଷୟିକ ନିର୍ଦ୍ଦେଶକର ଅନୁଯାୟୀ ସମ୍ପୂର୍ଣ୍ଣ ହୋଇଥିବା CD କାର୍ଯ୍ୟ ଇତ୍ୟାଦିର ଭିତ୍ତିଭୂମିରେ M-୧୫ ଗ୍ରେଡର ସାଦା ସିମେଣ୍ଟ କଂକ୍ରିଟ୍ ଯୋଗାଇବା ଏବଂ ବିଛାଇବା ଏବଂ ସମସ୍ତ ସାମଗ୍ରୀ, ଶ୍ରମ, ଚିକିତ୍ସା, କର, ରୟାଲ୍ଟି, ଇତ୍ୟାଦିର ମୂଲ୍ୟ ସମେତ ଏବଂ ଦାୟିତ୍ୱରେ ଥିବା ଇଞ୍ଜିନିୟରଙ୍କ ନିର୍ଦ୍ଦେଶ ଅନୁଯାୟୀ ସମ୍ପୂର୍ଣ୍ଣ ହେବ।

୨୪.୧	କ) ବିଛଣା କଂକ୍ରିଟ୍ (ଫର୍ମ କାମ ବିନା)
୨୪.୨	ଖ) ଭିଲିଭୁମି (ଫର୍ମ କାର୍ଯ୍ୟ ସହିତ)
୨୪.୩	ଗ) ଉପ-ସଂରଚନା ପାଇଁ
୨୫	ସମସ୍ତ ଖର୍ଚ୍ଚ ସମେତ ୨୦mm ଏବଂ ଡାଇନ୍ ଗ୍ରେଡ୍ ସାଇନ୍ CB ଟିପ୍ପୁ ବ୍ୟବହାର କରି M-୧୫ ଗ୍ରେଡର RCC କାମ ସମାପ୍ତ ହୋଇଛି।
୨୫.୧	କ) ଫାଉଣ୍ଡେସନରେ
୨୫.୨	ଖ) ଉପ-ସଂରଚନାରେ
୨୬	ସମସ୍ତ ଖର୍ଚ୍ଚ ସମେତ ୪୦mm ଏବଂ ଚଳ ଗ୍ରେଡ୍ ଆକାରର CB ଟିପ୍ପୁ ବ୍ୟବହାର କରି PCC M-୨୦ ଗ୍ରେଡ୍ ପ୍ରଦାନ କରିବା।
୨୬.୧	କ) ଫାଉଣ୍ଡେସନରେ
୨୬.୨	ଖ) ଉପ-ସଂରଚନାରେ
୨୭	ସମସ୍ତ ଖର୍ଚ୍ଚ ସମେତ ୨୦mm ଏବଂ ଡାଇନ୍ ଗ୍ରେଡ୍ ଆକାରର CB ଟିପ୍ପୁ ବ୍ୟବହାର କରି RCC M-୨୦ ଗ୍ରେଡ୍ ପ୍ରଦାନ କରିବା।
୨୭.୧	ଖ) ଉପ-ସଂରଚନାରେ
୨୮	ସଡ଼କ ପରିବହନ ଏବଂ ରାଜପଥ ମଜ୍ଜୁରୀ (ପଞ୍ଚମ ସଂଶୋଧନ) ର ରାସ୍ତା ଏବଂ ସେତୁ କାର୍ଯ୍ୟ ପାଇଁ ଧାରା ୧୦୦,୧୦୦୦,୧୫୦୦,୧୭୦୦, ୨୧୦୦ ଏବଂ ୨୨୦୦ ନିର୍ଦ୍ଦିଷ୍ଟକରଣ ସହିତ ସାରଣୀ ୧୦୦୦-୧ ଅନୁଯାୟୀ ଉଚ୍ଚ ଶକ୍ତି ଅନୁମୋଦିତ ଗୁଣବତ୍ତା ସିମେଣ୍ଟ ଏବଂ ମୋଟା ସ୍ତ୍ରୀକାର୍ଯ୍ୟ ସମସ୍ତ ବ୍ୟବହାର କରି ଟିପ୍ପୁକନ ଏବଂ ବୈଷୟିକ ନିର୍ଦ୍ଦିଷ୍ଟକରଣ ଅନୁଯାୟୀ ଭିଲିଭୁମି, ଉପ-ସଂରଚନା ଏବଂ ସିଡି କାର୍ଯ୍ୟର ସୁପର ଷ୍ଟ୍ରକ୍ଚର ଉତ୍ପାଦିତରେ M-୨୫ ଗ୍ରେଡର ରିଭରଫୋର୍ସିଫ୍ ସିମେଣ୍ଟ କଂକ୍ରିଟ୍ ପ୍ରଦାନ ଏବଂ ବିଛାଉଣୀ ଏବଂ ସମସ୍ତ ସାମଗ୍ରୀ, ଶ୍ରମ, ଟିକସ, କର, ରୟାଲ୍ଟି ଇତ୍ୟାଦିର ମୂଲ୍ୟ ସମେତ ସମସ୍ତ କ୍ଷେତ୍ରରେ ଏବଂ ଦାୟିତ୍ୱରେ ଥିବା ଇଞ୍ଜିନିୟରଙ୍କ ନିର୍ଦ୍ଦେଶ ଅନୁଯାୟୀ ସମ୍ପୂର୍ଣ୍ଣ କରିବା।
୨୮.୧	କ) ଫାଉଣ୍ଡେସନରେ
୨୮.୨	ଖ) ଉପ-ସଂରଚନା
୨୮.୩	ଗ) ସୁପର ଷ୍ଟ୍ରକ୍ଚର (ଡେକ୍ ସ୍ଲାବ୍)
୨୮.୪	ଗ) ସୁପର ଷ୍ଟ୍ରକ୍ଚର (କର୍ବ)
୨୮.୫	ଗ) ସୁପର ଷ୍ଟ୍ରକ୍ଚର (ମଇଳା କାଢ଼ି, ଝିଙ୍କା କାଢ଼ି ଏବଂ ଟାଉ ବିମ୍)
୨୯	RCC M-୩୦ ଗ୍ରେଡ୍ ସହିତ ୨୦mm ଏବଂ ଚଳ ଗ୍ରେଡ୍ କଳା କଠିନ ସ୍ତ୍ରୀକାର୍ଯ୍ୟ (ବ୍ରାଉନ୍ ଭଙ୍ଗା) ସମସ୍ତ ଏବଂ ଫାଇନ ସମସ୍ତ ପ୍ରଦାନ କରିବା, ଯେଉଁଥିରେ ସେଣ୍ଡରିଂ, ସଟରିଂ, ମୂଲ୍ୟ, ପରିବହନ, କର, ସେସ୍, ସମସ୍ତ ସାମଗ୍ରୀର ରୟାଲ୍ଟି, ସମସ୍ତ ଶ୍ରମର ମୂଲ୍ୟ, କାର୍ଯ୍ୟ ପାଇଁ ଆବଶ୍ୟକୀୟ ପରିମାଣ ଏବଂ ପରିମାଣ ଉତ୍ପାଦି ଅନ୍ତର୍ଭୁକ୍ତ। ଦାୟିତ୍ୱରେ ଥିବା ଇଞ୍ଜିନିୟରଙ୍କ ନିର୍ଦ୍ଦିଷ୍ଟକରଣ ଏବଂ ନିର୍ଦ୍ଦେଶ ଅନୁସାରେ ସମ୍ପୂର୍ଣ୍ଣ। (ସୁରୁତ୍ତାକରଣ ସମେତ)
୩୦	ରାସ୍ତା ଏବଂ ସେତୁ କାର୍ଯ୍ୟ ପାଇଁ ସଡ଼କ ପରିବହନ ଏବଂ ରାଜପଥ ମଜ୍ଜୁରୀ କ୍ଷେପିଫିକେସନ୍ ର ଧାରା -୨୨୦୦ (ସବ୍ୟତମ ସଂଶୋଧନ) ଅନୁଯାୟୀ ୨ ଟାଇରେ ରେଲ୍ ପ୍ୟାନେଲ୍ ପାଇଁ କଲଭର୍ଟ / ସେତୁର ରେଲିଂରେ RCC M-୩୦ ଗ୍ରେଡ୍।
୩୧	ରାସ୍ତା ଏବଂ ସେତୁ କାର୍ଯ୍ୟ ପାଇଁ ସଡ଼କ ପରିବହନ ଏବଂ ରାଜପଥ ମଜ୍ଜୁରୀ କ୍ଷେପିଫିକେସନ୍ ର ଧାରା -୧୪୦୦ (ସବ୍ୟତମ ସଂଶୋଧନ) ଅନୁଯାୟୀ କଠିନ ପଥର ସହିତ କାଢ଼ି ପାଇଁ ବାଲି ସହିତ କଠିନ ପଥର ଶୁଖିଲା ଚିନାରୀ।
୩୨	ରାସ୍ତା ଏବଂ ସେତୁ କାର୍ଯ୍ୟ (୫ମ ସଂଶୋଧନ) ପାଇଁ ସଡ଼କ ପରିବହନ ଏବଂ ରାଜପଥ ମଜ୍ଜୁରୀ ନିର୍ଦ୍ଦିଷ୍ଟକରଣର ଧାରା ୧୦୦, ୧୦୦୦ ଏବଂ ୨୫୦୦ (ଧାରା ୨୫୦୪.୨.୨) ଏବଂ ଭାରପ୍ରାପ୍ତ ଯନ୍ତ୍ରାଳ ନିର୍ଦ୍ଦେଶ ଅନୁଯାୟୀ ଅନୁମୋଦିତ ଟିପ୍ପୁ ଏବଂ ବୈଷୟିକ ନିର୍ଦ୍ଦିଷ୍ଟକରଣ ଅନୁଯାୟୀ, ଆପ୍ରନ ଏବଂ ରେଭେଟମେଣ୍ଟ୍ରିକୁ କଂକ୍ରିଟ୍ ବ୍ୟାକିଂ ଏବଂ ଡାଇଗ୍ରାଫିକରେ ପିଟିଂ ଚଳେ କଳଣ ବ୍ୟବହାର କରି ଫିଲ୍ଡର ସାମଗ୍ରୀ ଯୋଗାଇବା।
୩୩	ସଡ଼କ ପରିବହନ ଏବଂ ରାଜପଥ ମଜ୍ଜୁରୀ (୫ମ ସଂଶୋଧନ) ର ରାସ୍ତା ଏବଂ ସେତୁ କାର୍ଯ୍ୟ ପାଇଁ ଅନୁମୋଦିତ ଟିପ୍ପୁ ଏବଂ ଧାରା ୨୫୦୦ (ଧାରା ୨୫୦୪) ନିର୍ଦ୍ଦିଷ୍ଟକରଣ ଅନୁଯାୟୀ ଏବଂ ସମସ୍ତ ସାମଗ୍ରୀ, ଶ୍ରମ, ଟିକସ, କର, ରୟାଲ୍ଟି ଇତ୍ୟାଦିର ମୂଲ୍ୟ ସମେତ ସମସ୍ତ କ୍ଷେତ୍ର ଏବଂ ଦାୟିତ୍ୱରେ ଥିବା ଇଞ୍ଜିନିୟରଙ୍କ ନିର୍ଦ୍ଦେଶ ଅନୁଯାୟୀ ସମ୍ପୂର୍ଣ୍ଣ ହୋଇଥିବା, ଆପ୍ରନ୍ ଏବଂ ରେଭେଟମେଣ୍ଟ୍ରେ କଠିନ ପଥର ଶୁଖି ପ୍ୟାକିଂ, ସିଡି କାମର ଭାଲ ଏବଂ ବୋଲ୍ଡର

	ଆଗ୍ରା ଉତ୍ପାଦନରେ ପଥର ପିଟିଂ, ୩୦ ସେମି ଏବଂ ଚତୁର୍ଦ୍ଧା ଆକାରର କଠିନ ପଥର ସହିତ ୪୦ କିଲୋଗ୍ରାମରୁ କମ୍ ଓଜନର।
୩୪	ଚାର ପେପର ଯୋଗାଇବା । ଖର୍ଚ୍ଚ, ପରିବହନ, କର, ସେସ୍, ସମସ୍ତ ସାମଗ୍ରୀର ରୟାଲ୍ଟି, ଶ୍ରମର ମୂଲ୍ୟ, କାର୍ଯ୍ୟ ପାଇଁ ଆବଶ୍ୟକୀୟ ଟିକସ ଇତ୍ୟାଦି ଅନ୍ତର୍ଭୁକ୍ତ। ବାୟିବ୍ରେଲ ଥିବା ଇଞ୍ଜିନିୟରଙ୍କ ନିର୍ଦ୍ଦେଶନା ଏବଂ ନିର୍ଦ୍ଦେଶ ଅନୁସାରେ ସମ୍ପୂର୍ଣ୍ଣ।
୩୫	ରାସ୍ତା ଏବଂ ସେତୁ କାର୍ଯ୍ୟ (ପଞ୍ଚମ ସଂଶୋଧନ) ଏବଂ ଭାରପ୍ରାପ୍ତ ଯନ୍ତ୍ରୀଙ୍କ ନିର୍ଦ୍ଦେଶନାମା ପାଇଁ ସତ୍ତକ ପରିବହନ ଏବଂ ରାଜପଥ ମଲ୍ଲଖାଳୟ ସ୍ୱେଚ୍ଛାକେସନ ଧାରା ୯୦୦, ୨୬୦୦ ଅନୁଯାୟୀ ସ୍ୱାବ ଏବଂ କଲଭର୍ଟ ସମାପ୍ତ କାର୍ଯ୍ୟର ସମ୍ପର୍କରେ ୨୫mm ମୋଟା ବିଚ୍ଚୁମିନିୟସ୍ ଏକ୍ସପାନ୍ସନ୍ ଜଏଣ୍ଟ ବୋର୍ଡ ପ୍ରଦାନ, ଫିଟିଂ ଏବଂ ସ୍ଥିର କରିବା ।
୩୬	ରାସ୍ତା ଏବଂ ସେତୁ କାର୍ଯ୍ୟ ପାଇଁ ସତ୍ତକ ପରିବହନ ଏବଂ ରାଜପଥ ମଲ୍ଲଖାଳୟ ନିର୍ଦ୍ଦେଶନା ଧାରା ୯୦୦ ଏବଂ ୨୫୦୦ ଏବଂ ଭାରପ୍ରାପ୍ତ ଯନ୍ତ୍ରୀଙ୍କ ନିର୍ଦ୍ଦେଶ ଅନୁଯାୟୀ ଅନୁମୋଦିତ ଚିତ୍ର ଏବଂ ବୈଷୟିକ ନିର୍ଦ୍ଦେଶନା ଅନୁଯାୟୀ ସମ୍ପୂର୍ଣ୍ଣ ଉଚ୍ଚତା ପର୍ଯ୍ୟନ୍ତ ସିଡି କାର୍ଯ୍ୟ ଇତ୍ୟାଦିର ଆବଶ୍ୟକତା ଏବଂ ରିଟେନିଂ ଖାଲ / ଡିଙ୍ଗ ଖାଲ ପଛରେ ସମ୍ପୂର୍ଣ୍ଣ ଉଚ୍ଚତା ପର୍ଯ୍ୟନ୍ତ ସମ୍ପୂର୍ଣ୍ଣ ଭାବରେ ସଜୁଚିତ କରି କଠିନ ଉଜ୍ଜା ଗ୍ରାହକଙ୍କ ପଥର ସମସ୍ତ (୪୫ ମିମି ଆକାର) ବ୍ୟବହାର କରି ରିଟେନିଂ ଖାଲ, ଆବଶ୍ୟକତା ଇତ୍ୟାଦିର ପଛ ପାର୍ଶ୍ୱରେ ଫିଲ୍ଡ ମିଡିଆ / ଧାତୁ ସ୍ୱେଲ ବ୍ୟାକିଂ ଯୋଗାଇବା ଏବଂ ବିଛାଇବା (ଯେପରିକି ବାକ୍ସ ଖାଲ ଏବଂ ଡିଙ୍ଗ ଖାଲର ପଛ ପାର୍ଶ୍ୱ)।
୩୭	ଅନୁମୋଦିତ ଚିତ୍ର ଏବଂ ଚେକିଂକାଲ୍ ସ୍ୱେଚ୍ଛାକେସନ ଅନୁଯାୟୀ ଏବଂ ରାସ୍ତା ଏବଂ ସେତୁ କାର୍ଯ୍ୟ ପାଇଁ MoSRTandH ସ୍ୱେଚ୍ଛାକେସନ ଧାରା ୨୨୦୦ ଅନୁଯାୟୀ (ସବ୍ୟତମ ସଂଶୋଧନ) ବାଲି ବ୍ୟବହାର କରି ଆବଶ୍ୟକତା ଡିଙ୍ଗ କାନ୍ଥ ଏବଂ ରିଟେନିଂ କାନ୍ଥ ପଛରେ ପଛ ଫିଲ୍ଡ ସମ୍ପୂର୍ଣ୍ଣ।
୩୮	ରାସ୍ତା ଏବଂ ସେତୁ କାର୍ଯ୍ୟ (ପଞ୍ଚମ ସଂଶୋଧନ) ପାଇଁ ସତ୍ତକ ପରିବହନ ଏବଂ ରାଜପଥ ମଲ୍ଲଖାଳୟ ନିର୍ଦ୍ଦେଶନା ଧାରା ୨୨୦୦, ୨୭୦୦ (ଧାରା ୨୭୦୬) ଏବଂ ଭାରପ୍ରାପ୍ତ ଯନ୍ତ୍ରୀଙ୍କ ନିର୍ଦ୍ଦେଶ ଅନୁଯାୟୀ ଅନୁମୋଦିତ ଚିତ୍ର ଏବଂ ବୈଷୟିକ ନିର୍ଦ୍ଦେଶନା ଅନୁଯାୟୀ ସିଡି କାର୍ଯ୍ୟ ଇତ୍ୟାଦିର ଆବଶ୍ୟକତା ଏବଂ ରିଟେନିଂ ଖାଲରେ ୧୦୦mm ବ୍ୟାସ ଏସି ପାଇପ୍ ସହିତ ଡିପ୍ ହୋଲ୍ ଯୋଗାଇବା।
୩୯	ରାସ୍ତା ପରିବହନ ଏବଂ ରାଜପଥ ମଲ୍ଲଖାଳୟ (ପଞ୍ଚମ ସଂଶୋଧନ) ର ରାସ୍ତା ଏବଂ ସେତୁ କାର୍ଯ୍ୟ ପାଇଁ ଚୁଇଁ ଏବଂ ବୈଷୟିକ ନିର୍ଦ୍ଦେଶନା ଏବଂ ଧାରା ୯୦୦, ୧୦୦୦, ୧୬୦୦, ୨୧୦୦, ୨୨୦୦ ଏବଂ ୨୩୦୦ ନିର୍ଦ୍ଦେଶନା ଅନୁଯାୟୀ ଏବଂ ସମସ୍ତ ସାମଗ୍ରୀ, ଶ୍ରମ, ଟିକସ, ରୟାଲ୍ଟି ଇତ୍ୟାଦିର ମୂଲ୍ୟ ସମେତ ଏବଂ ବାୟିବ୍ରେଲ ଥିବା ଇଞ୍ଜିନିୟରଙ୍କ ନିର୍ଦ୍ଦେଶ ଅନୁଯାୟୀ ସମ୍ପୂର୍ଣ୍ଣ ହୋଇଥିବା ଚୁଇଁ ଏବଂ ବୈଷୟିକ ନିର୍ଦ୍ଦେଶନା ଅନୁଯାୟୀ CD କାର୍ଯ୍ୟରେ IS୧୭୩୭-୧୯୮୫ (Fe-୫୦୦) ଗ୍ରେଡ୍ ନିର୍ଦ୍ଦେଶ କରୁଥିବା HYSB ବାର୍ ଯୋଗାଣ , କାଟିବା, ବଳା କରିବା, ବାନ୍ଧିବା, ସିଧା କରିବା, ରଖିବା।
୪୦	ରାସ୍ତା ଏବଂ ସେତୁ କାର୍ଯ୍ୟ (ପଞ୍ଚମ ସଂଶୋଧନ) ପାଇଁ ଧାରା ୩୦୪ ଏବଂ ସତ୍ତକ ପରିବହନ ଏବଂ ରାଜପଥ ମଲ୍ଲଖାଳୟ ନିର୍ଦ୍ଦେଶନା ଧାରା ୯୦୦ ଅନୁଯାୟୀ ଅନୁମୋଦିତ ଚିତ୍ର ଏବଂ ବୈଷୟିକ ନିର୍ଦ୍ଦେଶନା ଅନୁସାରେ ଫାଇଣ୍ଡେସନ୍ ଏବଂ ପିଲ୍ଡକୁ ଖନନ କରାଯାଇଥିବା ମାଟି ଯିମିଂ ଇତ୍ୟାଦି ସହିତ ପୂରଣ କରିବା (ସମସ୍ତ ଦୃଷ୍ଟିରୁ ଏବଂ ଭାରପ୍ରାପ୍ତ ଇଞ୍ଜିନିୟରଙ୍କ ନିର୍ଦ୍ଦେଶ ଅନୁସାରେ)।
୪୧	ସତ୍ତକ ପରିବହନ ଏବଂ ରାଜପଥ ମଲ୍ଲଖାଳୟ (ପଞ୍ଚମ ସଂଶୋଧନ) ର ରାସ୍ତା ଏବଂ ସେତୁ କାର୍ଯ୍ୟ ପାଇଁ ନିର୍ଦ୍ଦେଶନା ଧାରା ୧୦୦୦ ଏବଂ ୨୯୦୦ ଅନୁଯାୟୀ କାର୍ଯ୍ୟ ସମାପ୍ତ ସାମଗ୍ରୀ ପାଇଁ ସିମେଣ୍ଟ ମୋର୍ଟାର ସହିତ ପଏଣ୍ଟିଂ ଏଣ୍ଡ ଫିନିଶିଂ କଲର ସମେତ ପ୍ରଥମ ଶ୍ରେଣୀର ବେଟିଂ ଉପରେ କଲଭର୍ଟ ପାଇଁ ୧୦୦୦mm dia NP୪ ହୁଏମ୍ ପାଇପ୍ ଯୋଗାଇବା, ବିଛାଇବା ଏବଂ ସ୍ଥିର କରିବା ଏବଂ ସମସ୍ତ ସାମଗ୍ରୀର ମୂଲ୍ୟ, ଶ୍ରମ, ଟିକସ, କର, ରୟାଲ୍ଟି ଇତ୍ୟାଦି ସମସ୍ତ ଦୃଷ୍ଟିରୁ ଏବଂ ବାୟିବ୍ରେଲ ଥିବା ଇଞ୍ଜିନିୟରଙ୍କ ନିର୍ଦ୍ଦେଶ ଅନୁଯାୟୀ ସମ୍ପୂର୍ଣ୍ଣ କରିବା।
୪୧.୧	କ) ୧୦୦୦ ମିମି ଡି NP୩
୪୨	ବାୟୁଗତ ଉପକରଣ ବ୍ୟବହାର କରି ଯାନ୍ତ୍ରିକ ଉପାୟରେ ସିମେଣ୍ଟ କଂକ୍ରିଟ୍ ପୁରପାତ୍ ଲାଞ୍ଜିବା, ୦.୦୨ କମ୍ ଆୟତନରୁ ଅଧିକ ନ ଥିବା ଖଣ୍ଡ ଖଣ୍ଡ କରି ଲାଞ୍ଜିବା ଏବଂ ନିର୍ଦ୍ଦେଶ ସ୍ଥାନରେ ଖୁବ୍ ପାଇଲିଂ କରିବା ଏବଂ ୧୦୦୦ ମିମିର ପର୍ଯ୍ୟନ୍ତ ଲାଞ୍ଜିଯାଇଥିବା ସାମଗ୍ରୀର ନିଷ୍କାସନ, ସେବାଯୋଗ୍ୟ ଏବଂ ବ୍ୟବହାରଯୋଗ୍ୟ ସାମଗ୍ରୀକୁ ପୃଥକ ଭାବରେ ସ୍ଥାପିତ କରିବା।

୪୩	ସିମେଣ୍ଟ ମୋରମରେ ପଥର କାନ୍ଥକୁ ଭାଙ୍ଗିବା, ଯେଉଁଠାରେ ଆବଶ୍ୟକ ହୁଏତ ଭାରାଭୋଗଣ, ଭାଙ୍ଗିଯାଇଥିବା ସାମଗ୍ରୀକୁ ସଜାଡ଼ିବା, ବ୍ୟବହାର ନକରାଯାଇଥିବା ସାମଗ୍ରୀର ନିଷ୍କାସନ ଏବଂ ବ୍ୟବହାର ନକରାଯାଇଥିବା ସାମଗ୍ରୀକୁ ୧୦୦୦ ମିଟର ପର୍ଯ୍ୟନ୍ତ ସମସ୍ତ ଲିଫ୍ଟ ଏବଂ ସାମା ସହିତ ଷ୍ଟାକିଂ କରିବା।
୪୪	ନମନୀୟ ଫୁଟପାଥ୍ ଭାଙ୍ଗିବା ଏବଂ ୧୦୦୦ ମିଟର ପର୍ଯ୍ୟନ୍ତ ଭାଙ୍ଗିଯାଇଥିବା ସାମଗ୍ରୀର ନିଷ୍କାସନ, ସେବାଯୋଗ୍ୟ ଏବଂ ବ୍ୟବହାରଯୋଗ୍ୟ ସାମଗ୍ରୀକୁ ପୁଅକ ଭାବରେ ଗଣା କରିବା।
୪୫	ସଡ଼କ ପରିବହନ ଏବଂ ରାଜପଥ ମଲ୍ଲଖାଳୟ (ପଞ୍ଚମ ସଂଶୋଧନ) ର ରାସ୍ତା ଏବଂ ସେତୁ କାର୍ଯ୍ୟ ପାଇଁ ଦୈନିକ ନିର୍ଦ୍ଦିଷ୍ଟକରଣର ଧାରା ୨୦୨.୨ ଏବଂ ଦାୟିତ୍ୱରେ ଥିବା ଇଞ୍ଜିନିୟରଙ୍କ ନିର୍ଦ୍ଦେଶ ଅନୁଯାୟୀ, ଆବଶ୍ୟକ ସ୍ଥାନରେ TandP ଏବଂ ଷ୍ଟାମ୍ପୋଲିଂ ସମେତ ଯାନ୍ତ୍ରିକ / ମାନ୍ୟତା ଉପାୟରେ ନମନୀୟ ଫୁଟପାଥ୍ / ଦାନାଦାର ଫୁଟପାଥ୍ / PCC ଗଠନ / RCC ଗଠନ / ପଥର ପିଟିଂ / ଶୁଷ୍କ ପଥର ସ୍ଥାଳ୍ / RR ମେସନରୀ ଭଳି ବିଦ୍ୟମାନ ଗଠନଗୁଡ଼ିକୁ ଭାଙ୍ଗିବା, ଭାଙ୍ଗିଯାଇଥିବା ସାମଗ୍ରୀକୁ ସଜାଡ଼ିବା, ବ୍ୟବହାର ନହେବା ସାମଗ୍ରୀର ନିଷ୍କାସନ ଏବଂ ସମସ୍ତ ଲିଫ୍ଟ ଏବଂ ୧୦୦୦ ମିଟର ଲିଫ୍ଟ ସହିତ ସେବା ନହେବା ସାମଗ୍ରୀକୁ ଷ୍ଟାକିଂ କରିବା।
୪୬	ପ୍ରିଣ୍ଟିଂ / ଭିଲ୍‌ନେଟ୍‌ସ୍‌ ଫ୍ଲୋର୍ ସିମେଣ୍ଟ କଂକ୍ରିଟ୍ ଗ୍ରେଡ୍ M-୨୦ ଏବଂ ଚକ୍ରୁଷ୍ଟ
୪୭	ସିମେଣ୍ଟ କଂକ୍ରିଟ୍ ଗ୍ରେଡ୍ M-୧୫ ଏବଂ M-୨୦ କୁ TandP ସହିତ ଭାଙ୍ଗିବା ଏବଂ ଆବଶ୍ୟକ ସ୍ଥାନରେ ଷ୍ଟାମ୍ପୋଲିଂ କରିବା, ଚିମାଣ୍ଡେଲ୍ ହୋଇଥିବା ସାମଗ୍ରୀକୁ ସଜାଡ଼ିବା, ବ୍ୟବହାର ନହେବା ସାମଗ୍ରୀର ନିଷ୍କାସନ ଏବଂ ସମସ୍ତ ଲିଫ୍ଟ ଏବଂ ୧୦୦୦ ମିଟର ଲିଫ୍ଟ ସହିତ ବ୍ୟବହାର ନହେବା ସାମଗ୍ରୀକୁ ଷ୍ଟାକିଂ କରିବା। (AR, P-୧୯୭/୦୫)
୪୮	ସଡ଼କ ପରିବହନ ଏବଂ ରାଜପଥ ମଲ୍ଲଖାଳୟ (ପଞ୍ଚମ ସଂଶୋଧନ) ର ରାସ୍ତା ଏବଂ ସେତୁ କାର୍ଯ୍ୟ ପାଇଁ ନିର୍ଦ୍ଦିଷ୍ଟକରଣର ଧାରା ନଂ ୨୦୨ ଅନୁଯାୟୀ ଏବଂ ସମସ୍ତ ସାମଗ୍ରୀର ମୂଲ୍ୟ, ଶ୍ରମ, ଟିକସ, କର, ରୟାଲ୍ଟି, ଇତ୍ୟାଦି ସମସ୍ତ ଦୃଷ୍ଟିରୁ ଏବଂ ଦାୟିତ୍ୱରେ ଥିବା ଇଞ୍ଜିନିୟରଙ୍କ ନିର୍ଦ୍ଦେଶ ଅନୁଯାୟୀ ସମ୍ପୂର୍ଣ୍ଣ ହୋଇଥିବା ସମସ୍ତ ପ୍ରକାରର ହ୍ୟୁମ୍ ପାଇପ୍ ଅପସାରଣ କରିବା, ମାଟିକାମ ଏବଂ ଟି ଏବଂ ପି ଏବଂ ଷ୍ଟାମ୍ପୋଲିଂ ସମେତ ଚିନାରୀ କାର୍ଯ୍ୟ ଭାଙ୍ଗିବା, ଭାଙ୍ଗିବା ସାମଗ୍ରୀଗୁଡ଼ିକୁ ସଜାଡ଼ିବା, ବ୍ୟବହାର ନହେବା ସାମଗ୍ରୀର ନିଷ୍କାସନ ଏବଂ ୧୦୦୦ ମିଟର ପର୍ଯ୍ୟନ୍ତ ସମସ୍ତ ଲିଫ୍ଟ ଏବଂ ସାମା ସହିତ ସେବା ନହେବା ସାମଗ୍ରୀକୁ ଷ୍ଟାକିଂ କରିବା।
୪୯	ଯଜ୍ଞାଳ ନିର୍ଦ୍ଦେଶ ଅନୁଯାୟୀ, କାର୍ଯ୍ୟ ସମାପ୍ତ ପାଇଁ କାର୍ଯ୍ୟ ପାଇଁ ଆବଶ୍ୟକ ସମସ୍ତ ସାମଗ୍ରୀ, T ଏବଂ P ସମେତ କଂକ୍ରିଟ୍ ପୃଷ୍ଠ ଇତ୍ୟାଦିରେ ଅନୁମୋଦିତ ଛାଇର ଏନାମେଲ୍ ରଙ୍ଗ ସହିତ ଦୁଇଟି ଆବରଣ ପ୍ରଦାନ କରିବା।
୫୦	କର୍ବ ଏବଂ ଗାର୍ଡ ପୋଷ୍ଟ ଇତ୍ୟାଦିର ଯେକୌଣସି ଭିତରାରେ ଅନୁମୋଦିତ ଗୁଣବତ୍ତାର କଂକ୍ରିଟ୍ ପୃଷ୍ଠ ଉପରେ ଅନୁମୋଦିତ ଗୁଣବତ୍ତାର ପ୍ରାଇମିଂ ଏବଂ ଛାଇର ଏବଂ ଆବରଣ ଉପରେ ସିଲିକୋନ୍ ଏନାମେଲ୍ ରଙ୍ଗ ସହିତ ଦୁଇଟି ଆବରଣ ରଙ୍ଗ କରିବା, ଯେଉଁଥିରେ ରଙ୍ଗ କରିବାର ମୂଲ୍ୟ, ସମସ୍ତ ସାମଗ୍ରୀ, କାର୍ଯ୍ୟ ପାଇଁ ଆବଶ୍ୟକ ପରିମାଣ ଏବଂ କାର୍ଯ୍ୟର ସମାପ୍ତ ତିନିଟି ପାଇଁ କାର୍ଯ୍ୟ ପାଇଁ ଆବଶ୍ୟକ ପରିମାଣ ଅନ୍ତର୍ଭୁକ୍ତ, MoRT ର ଧାରା ୮୦୦ ଏବଂ ରାସ୍ତା ଏବଂ ସେତୁ କାର୍ଯ୍ୟ ପାଇଁ H ସ୍ପେସିଫିକେସନ୍ (୫ମ ସଂଶୋଧନ) ଏବଂ ଭାରପ୍ରାପ୍ତ ଯଜ୍ଞାଳ ନିର୍ଦ୍ଦେଶ ଅନୁଯାୟୀ।

୨.୮ ଆନୁଷ୍ଠାନିକ ଭିତ୍ତିଭୂମି ସୁବିଧାର ଆବଶ୍ୟକତା

ରାସ୍ତା ଉଦ୍‌ଘାଟନ ପ୍ରକଳ୍ପରେ ଆନୁଷ୍ଠାନିକ ଭିତ୍ତିଭୂମି ସୁବିଧା ଅତ୍ୟନ୍ତ ଜରୁରୀ କାରଣ ଏହା ଏକ ମୌଳିକ ଫୁଟପାଥ୍ ଷ୍ଟିପ୍ କୁ ଏକ କାର୍ଯ୍ୟକ୍ଷମ, ନିରାପଦ ଏବଂ ସ୍ଥାୟୀ ପରିବହନ ନେତୃତ୍ୱରେ ପରିଣତ କରେ। ଗ୍ରାଭିଡ଼ିଂ ପୃଷ୍ଠ ବ୍ୟତୀତ, ଏହି ସୁବିଧାଗୁଡ଼ିକ - ଯେପରିକି ବର୍ଷାଜଳ ନିଷ୍କାସନ ପ୍ରଣାଳୀ, କଲକର୍ତ୍ତ ଏବଂ ପ୍ରତିଧାରଣ ପୋଖରୀ - କ୍ଷୟ ଏବଂ ଗର୍ଭ ସୃଷ୍ଟି କରୁଥିବା ପାଣି ଜମାକୁ ରୋକିବା ଦ୍ୱାରା ରାସ୍ତାର ଗଠନାତ୍ମକ ଅଖଣ୍ଡତାକୁ ସୁରକ୍ଷା ଦେବା ପାଇଁ ଗୁରୁତ୍ୱପୂର୍ଣ୍ଣ। ଉପଯୁକ୍ତ ଜଳ ନିଷ୍କାସନ ବିନା, ପାଗ ଏବଂ ଭାରୀ ଗ୍ରାଡ଼ିଂ ଭାରର ମିଳିତ ଗପ ଚଳେ ସର୍ବୋଚ୍ଚ ଗୁଣବତ୍ତାର ପିଚୁ ମଧ୍ୟ ଶୀଘ୍ର ଖରାପ ହୋଇଯିବ।

ଏହା ବ୍ୟତୀତ, ଆନୁଷ୍ଠାନିକ ଭିତ୍ତିଭୂମି ହେଉଛି ଜନସାଧାରଣଙ୍କ ସୁରକ୍ଷା ଏବଂ କାର୍ଯ୍ୟକ୍ଷମ ଦକ୍ଷତାର ପ୍ରାଥମିକ ଗାଳକ। ଏଥିରେ ରାସ୍ତା ଆଲୋକାକରଣ, ଗାର୍ଡରେଲ୍, ପ୍ରତିଫଳିତ ଫୁଟପାଥ୍ ମାର୍କିଂ ଏବଂ ଉନ୍ନତ ସିଗନାଲିଂ ସିଷ୍ଟମ ସ୍ଥାପନ ଅନ୍ତର୍ଭୁକ୍ତ ଯାହା ରାତି ସମୟରେ କିମ୍ବା ଖରାପ ପାଗରେ ଦୂର୍ଘଟଣା ହ୍ରାସ କରେ। ଆଧୁନିକ ସହରାଞ୍ଚଳ ପ୍ରକଳ୍ପ ପାଇଁ, ଏହି ସୁବିଧାଗୁଡ଼ିକ "ସମ୍ପୂର୍ଣ୍ଣ ରାସ୍ତା" ଉପାଦାନଗୁଡ଼ିକୁ ମଧ୍ୟ ଅନ୍ତର୍ଭୁକ୍ତ କରେ ଯେପରିକି ଉତ୍ତମାତ୍ତର ପଦଯାତ୍ରା ଫୁଟପାଥ୍, ସାଇକେଲ ଲେନ୍ ଏବଂ ବସ୍ ଦେ,

ଯାହା ନିଶ୍ଚିତ କରେ ଯେ ରାଷ୍ଟ୍ରା କେବଳ ମୋଟରଯାନ ଯାନବାହନ ପରିବର୍ତ୍ତେ ସମ୍ପ୍ରଦାୟର ସମସ୍ତ ସଦସ୍ୟଙ୍କୁ ସେବା ପ୍ରଦାନ କରେ।

ଶେଷରେ, ଏହି ସୁବିଧାଗୁଡ଼ିକ ଉପଯୋଗୀତା ପରିଚାଳନା ଏବଂ ପରିବେଶ ସୁରକ୍ଷାରେ ଏକ ଗୁରୁତ୍ୱପୂର୍ଣ୍ଣ ଭୂମିକା ଗ୍ରହଣ କରନ୍ତି। ରାଷ୍ଟ୍ରା କରମଗୁଡ଼ିକ ପ୍ରାୟତଃ ଅତ୍ୟାବଶ୍ୟକ ସେବା ପାଇଁ ମେରୁବଣ୍ଡ ଭାବରେ କାର୍ଯ୍ୟ କରନ୍ତି, ପାଣି, ଗ୍ୟାସ୍, ବିଦ୍ୟୁତ୍ ଏବଂ ହାଇ-ସ୍ପିଡ୍ ପାଇବର ଅସ୍ତିତ୍ୱ ପାଇଁ ଭୁତଳ ନିର୍ମାଣକୁ ଗୃହିତ କରନ୍ତି। ଉତ୍କଳ ପର୍ଯ୍ୟାୟ ସମୟରେ ଉତ୍ପାଦନ ଉପଯୋଗୀତା ଚକ୍ରଗୁଡ଼ିକୁ ଏକାକୃତ କରି, କର୍ତ୍ତୃପକ୍ଷ ଉଦ୍ଦେଶ୍ୟରେ ରାଷ୍ଟ୍ରା କର୍ମଚାରୀ ଆବଶ୍ୟକତାକୁ ରୋକିପାରିବେ, ଯାହା ପୁରପାଠ୍ୟ ଜୀବନକାଳ ସଂରକ୍ଷଣ କରେ। ଏହା ସହିତ, ଶବ୍ଦ ପ୍ରତିବନ୍ଧକ ଏବଂ ରାଷ୍ଟ୍ରାପାର୍ଶ୍ୱ ଉଦ୍ଦେଶ୍ୟ ପରି ଆରୁକ୍ଷିତ ବୈଶିଷ୍ଟ୍ୟଗୁଡ଼ିକ ଆଖପାଖର ଆବାସିକ ଅଞ୍ଚଳଗୁଡ଼ିକ ଉପରେ ପରିବେଶଗତ ପ୍ରଭାବକୁ ହ୍ରାସ କରିବାରେ ସାହାଯ୍ୟ କରେ, ଯାହା ଭିତ୍ତିଭୂମିକୁ ସ୍ଥାନୀୟ ସମ୍ପ୍ରଦାୟର ଏକ ଭଲ ପଡ଼ୋଶୀ କରିଥାଏ।

୨.୯ କର୍ମଚାରୀ/ଶ୍ରମଶକ୍ତି ଆବଶ୍ୟକତା - ସ୍ଥାୟୀ ଏବଂ ଅସ୍ଥାୟୀ

ମାନବଶକ୍ତିର ଆବଶ୍ୟକତା କାର୍ଯ୍ୟଭାର ବ୍ୟାପୀ ପରିଚାଳିତ ହୁଏ ଏବଂ ମିଶ୍ରଣ ଏବଂ କାର୍ଯ୍ୟଦକ୍ଷତା ଉଦ୍ଦେଶ୍ୟ ହାସଲ କରିବା ପାଇଁ ଆବଶ୍ୟକ ସର୍ବନିମ୍ନ ସ୍ତରରେ ପ୍ରତିଷ୍ଠିତ ହେବ । ମାନବଶକ୍ତି ଏକ ସମ୍ପଦ।

ପ୍ରକୃତ ନିର୍ମାଣ ଏବଂ କାର୍ଯ୍ୟକ୍ଷମ ହେବା ସମୟରେ ନିୟୁତ୍ତି ସୁଯୋଗ ସୃଷ୍ଟି ହେବ। ତଥାପି, ଅତିରିକ୍ତ ପରୋକ୍ଷ ନିୟୁତ୍ତି ସୁଯୋଗ ମଧ୍ୟ ସୃଷ୍ଟି ହେବ। ସ୍ଥାନୀୟ ଅଞ୍ଚଳରୁ ସର୍ବାଧିକ ସମ୍ଭାବ୍ୟ ନିୟୁତ୍ତି କରାଯିବ। କେବଳ ଯେଉଁଠାରେ ସ୍ଥାନୀୟ ଭାବରେ ଦକ୍ଷତା ଉପଲବ୍ଧ ନାହିଁ, ସେଠାରେ ବାହାରୁ ଲୋକଙ୍କୁ ନିୟୁତ୍ତି ଦିଆଯିବ।

୨.୧୦ ଯଦି ପୂର୍ବରୁ କରାଯାଇଥିବା ବୌଦ୍ଧିକ ସାମାଜିକ ପ୍ରଭାବ ବିନ୍ୟୁ EIA ର ବିବରଣୀ ଏବଂ ବୈଷୟିକ ସମ୍ଭାବ୍ୟତା ରିପୋର୍ଟ

ହୁଁ, ବିବରଣୀ ପ୍ରକୃତ ଏହି ପ୍ରକଳ୍ପର ରିପୋର୍ଟ ଉପଲବ୍ଧ ଅଛି।

୨.୧୧ ପ୍ରମୁଖ୍ୟ ଆଇନ ଏବଂ ନୀତି

ଏହି ଅଧ୍ୟାୟରେ ପ୍ରସ୍ତାବିତ ପ୍ରକଳ୍ପ ପାଇଁ ପ୍ରମୁଖ୍ୟ ଦେଶର ଆଇନଗତ ଢାଞ୍ଚା, ପ୍ରାସଙ୍ଗିକ ଆଇନ ଏବଂ ନିର୍ଦ୍ଦେଶାବଳୀ ବିଷୟରେ ଆଲୋଚନା କରାଯାଇଛି। ଭାରତ ଏବଂ ଓଡ଼ିଶା ସରକାରଙ୍କ ଆଇନ, ନିୟମ, ନିୟମାବଳୀ ଏବଂ ନୀତିର ବ୍ୟବସ୍ଥାଗୁଡ଼ିକ ବିଶେଷ ଉଲ୍ଲେଖ କରିବା ଆବଶ୍ୟକ। ବିଦ୍ୟମାନ ଆଇନ ଏବଂ ନୀତିଗୁଡ଼ିକ ଏକ ପୁନଃବିଚିତ୍ତ ଏବଂ ପୁନର୍ବିସ୍ତରଣ ଯୋଜନା ଯୋଜନା ଏବଂ କାର୍ଯ୍ୟକାରୀ କରିବା ପାଇଁ ଏକ ଢାଞ୍ଚା ପ୍ରଦାନ କରେ ଯାହା ପ୍ରଭାବିତ ଗ୍ରାମଗୁଡ଼ିକରେ ସ୍ଥାୟୀ ଆୟ, ସ୍ୱାସ୍ଥ୍ୟ, ଶିକ୍ଷା, ଜଳ, ପରିମଳ ଏବଂ ଉପଯୁକ୍ତ ଜୀବିକା ସୁଯୋଗ ହାସଲ କରିବ। ତେଣୁ, ଏହି ଅଧ୍ୟାୟରେ ଭୂମି ଅଧିଗ୍ରହଣ, ପୁନଃବିଚିତ୍ତ ଏବଂ ପରିବେଶ ପାଇଁ ପ୍ରାସଙ୍ଗିକ କାର୍ଯ୍ୟକାରୀ / ନିୟନ୍ତ୍ରଣ ସଂସ୍ଥାଗୁଡ଼ିକୁ ସୂଚିତ କରୁଥିବା ବିଦ୍ୟମାନ ନୀତି ଏବଂ ରାଜ୍ୟ ଆଇନ ଏବଂ ନୀତିଗୁଡ଼ିକୁ ବର୍ଣ୍ଣନା କରାଯାଇଛି। ପରିବାରଗୁଡ଼ିକର ଅଧିକାର ଏହି ବୈଧାତ୍ମିକ ବ୍ୟବସ୍ଥା, ନିୟମ ଏବଂ ନୀତି ଉପରେ ଆଧାରିତ। ତେଣୁ, ଆଇନଗତ ଢାଞ୍ଚା କ୍ଷେତ୍ର ଏବଂ ପ୍ରକଳ୍ପ ପ୍ରଭାବିତ ପରିବାର ଗୁଡ଼ିକର ସାମଗ୍ରିକ ସାମାଜିକ-ଆର୍ଥିକ ଏବଂ ପରିବେଶ ସ୍ଥିତିକୁ ସୁରକ୍ଷା ଏବଂ ଉତ୍କଳ କରିବା ଲକ୍ଷ୍ୟ ରଖିଛି।

ସାମାଜିକ ପ୍ରଭାବ ରିପୋର୍ଟ ଭାରତ ସରକାର ଏବଂ ଓଡ଼ିଶା ସରକାରଙ୍କ ଆଇନ, ନିୟମ, ନିୟମାବଳୀ ଏବଂ ନୀତିର ବ୍ୟବସ୍ଥା ଉପରେ ଆଧାରିତ। ତେଣୁ, ଏହି ଅଧ୍ୟାୟରେ ଭୂମି ଅଧିଗ୍ରହଣ ପାଇଁ ପ୍ରାସଙ୍ଗିକ ବିଦ୍ୟମାନ ନୀତି ଏବଂ ରାଜ୍ୟ ଆଇନ ଏବଂ ନୀତିଗୁଡ଼ିକୁ ସଂକ୍ଷେପରେ ପ୍ରଦାନ କରାଯାଇଛି।

ପ୍ରମୁଖ୍ୟ ଆଇନଗୁଡ଼ିକ

ଉତ୍ତମ ପ୍ରକଳ୍ପଗୁଡ଼ିକର କାର୍ଯ୍ୟକାରୀତା ଆଇନ ଦ୍ଵାରା ସମର୍ଥନ, ଯାହା ପାଇଁ ପ୍ରସ୍ତାବିତ ପ୍ରକଳ୍ପର କାର୍ଯ୍ୟକାରୀତା ପାଇଁ ଆଇନଗତ ପ୍ରକ୍ରିୟାଗୁଡ଼ିକୁ ବୁଝିବା ପାଇଁ ଏହି ଆଇନ/ନିୟମଗୁଡ଼ିକର ବିଶ୍ଳେଷଣ କରିବା ଅତ୍ୟନ୍ତ ଜରୁରୀ । ନିମ୍ନଲିଖିତ ଉପ-ବିଭାଗଗୁଡ଼ିକ ସାମାଜିକ ସମସ୍ୟା ଏବଂ ପ୍ରକଳ୍ପ ପ୍ରଭାବିତ ପରିବାର (ପ୍ରକଳ୍ପ ପ୍ରଭାବିତ ପରିବାର) ର ବସତି ଏବଂ ପୁନର୍ବସ ଉପରେ ଭୂମି ଅଧିଗ୍ରହଣ, ପୁନର୍ବସ ଏବଂ ପୁନର୍ବସରେ ନ୍ୟାୟପୂର୍ଣ୍ଣ କ୍ଷତିପୂରଣ ଏବଂ ସୁରକ୍ଷା ଅଧିକାର ଆଇନ, ୨୦୧୩ ସମ୍ପର୍କରେ ପ୍ରକଳ୍ପଗୁଡ଼ିକ କାର୍ଯ୍ୟକାରୀ କରାଯିବ ବୋଲି ସାଂବିଧାନିକ ଛାଞ୍ଚାକୁ ସଂକ୍ଷିପ୍ତ କରିଛି । ପ୍ରକଳ୍ପ କାର୍ଯ୍ୟକାରୀତାରେ ଉପରୁ ହେଉଥିବା ବିଭିନ୍ନ ସାମାଜିକ ଏବଂ ପୁନର୍ବସ ସମସ୍ୟାର ସମାଧାନ ପାଇଁ ଏକ ପୃଥକ ପୁନର୍ବସ ଏବଂ ପୁନର୍ବସ (R & R) ନୀତିର ଅଧିକ ବିଦ୍ୟମାନ ଆଇନଗୁଡ଼ିକୁ ପରିପୁରକ କରିଥାଏ । ପ୍ରକଳ୍ପ କର୍ତ୍ତୃପକ୍ଷ ନିଶ୍ଚିତ କରିବେ ଯେ କାର୍ଯ୍ୟକାରୀ ହୋଇଥିବା ପ୍ରକଳ୍ପ କାର୍ଯ୍ୟକଳାପ ଜାତୀୟ , ରାଜ୍ୟ ଏବଂ ସ୍ଥାନୀୟ ପରିପ୍ରେକ୍ଷାରେ ଆଇନଗତ ଛାଞ୍ଚା ସହିତ ଯଥାସମ୍ଭବ ସୁସଙ୍ଗତ ।

ସମ୍ବିଧାନ (୭୩ତମ ସଂଶୋଧନ) ଆଇନ, ୧୯୯୨

ସମ୍ବିଧାନର ଧାରା ୪୦, ଯାହା ରାଜ୍ୟ ନୀତିର ନିର୍ଦ୍ଦେଶାତ୍ମକ ନୀତି ମଧ୍ୟରୁ ଗୋଟିଏକୁ ଅନ୍ତର୍ଭୁକ୍ତ କରେ, ସେଥିରେ ବୁଝାଯାଇଛି ଯେ ରାଜ୍ୟ ଗ୍ରାମ ପଞ୍ଚାୟତ/ନଗରପାଳିକାକୁ ସଂଗଠିତ କରିବା ପାଇଁ ପଦକ୍ଷେପ ନେବ ଏବଂ ସେମାନଙ୍କୁ ସ୍ଵ-ଶାସନର ଏକକ ଭାବରେ କାର୍ଯ୍ୟ କରିବା ପାଇଁ ଆବଶ୍ୟକ କ୍ଷମତା ଏବଂ କର୍ତ୍ତୃତ୍ଵ ପ୍ରଦାନ କରିବ । ତଦନୁସାରେ, ଗ୍ରାମ ପଞ୍ଚାୟତ/ନଗରପାଳିକା ସମ୍ପୂର୍ଣ୍ଣ ଏକ ନୂତନ ଅଂଶ ସମ୍ବିଧାନରେ ଯୋଡ଼ା ଯାଇଥିଲା ଯାହା ଦ୍ଵାରା ଗ୍ରାମ/ନଗରପାଳିକା ବିମ୍ବ ଗ୍ରାମ ଗୋଷ୍ଠୀ/ନଗରପାଳିକାରେ ଗ୍ରାମସଭା; ଗ୍ରାମ ପଞ୍ଚାୟତ/ନଗରପାଳିକାରେ ପଞ୍ଚାୟତ ଗଠନ ଏବଂ ଅନ୍ୟାନ୍ୟ ସ୍ତରରେ ଗ୍ରାମ ପଞ୍ଚାୟତ/ନଗରପାଳିକା ଉପରେ ଆର୍ଥିକ ବିକାଶ ଏବଂ ସାମାଜିକ ନ୍ୟାୟ ପାଇଁ ଯୋଜନା ପ୍ରସ୍ତୁତ କରିବା ଏବଂ ବିକାଶ ଯୋଜନା କାର୍ଯ୍ୟକାରୀ କରିବା ପାଇଁ ଦାୟିତ୍ଵ ପ୍ରଦାନ କରାଯାଇଥିଲା ।

ପଞ୍ଚାୟତର ବ୍ୟବସ୍ଥା (ଅନୁସୂଚିତ ଅଞ୍ଚଳକୁ ସମ୍ପ୍ରସାରଣ) ଆଇନ, ୧୯୯୬ (PESA)

ତେଣୁ, PESA ର ବ୍ୟବସ୍ଥା ପ୍ରଯୁଜ୍ୟ ହେବ । PESA ୨୪ ଡିସେମ୍ବର, ୧୯୯୬ ରୁ କାର୍ଯ୍ୟକାରୀ ହୋଇଥିଲା ଏବଂ ସମ୍ବିଧାନର ଧାରା ୨୪୪ ର ଧାରା (୧) ରେ ଉଲ୍ଲେଖିତ ଅନୁସୂଚିତ ଅଞ୍ଚଳକୁ ପଞ୍ଚାୟତ ସମ୍ପର୍କିତ ସମ୍ବିଧାନର ଭାଗ IX ର ବ୍ୟବସ୍ଥାକୁ ବିସ୍ତାର କରିବା ଏହାର ଉଦ୍ଦେଶ୍ୟ । ପ୍ରତ୍ୟେକ ଗ୍ରାମରେ ଏକ ଗ୍ରାମସଭା ରହିବ ଏବଂ ପ୍ରତ୍ୟେକ ଗ୍ରାମସଭା ଲୋକଙ୍କ ପରମ୍ପରା ଏବଂ ପୁଅ, ସେମାନଙ୍କର ସାଂସ୍କୃତିକ ପରିଚୟ, ସମ୍ପ୍ରଦାୟ ସମ୍ମାନ ଏବଂ ବିବାଦ ସମାଧାନର ପାରମ୍ପରିକ ପଦ୍ଧତିକୁ ସୁରକ୍ଷା ଏବଂ ସଂରକ୍ଷଣ କରିବାକୁ ସକ୍ଷମ ହେବ; ଗ୍ରାମ ସ୍ତରରେ ପଞ୍ଚାୟତ ଦ୍ଵାରା କାର୍ଯ୍ୟକାରୀ ହେବା ପୂର୍ବରୁ ସାମାଜିକ ଏବଂ ଆର୍ଥିକ ବିକାଶ ପାଇଁ ଯୋଜନା, କାର୍ଯ୍ୟକ୍ରମ ଏବଂ ପ୍ରକଳ୍ପଗୁଡ଼ିକୁ ଅନୁମୋଦନ କରିବ ।

ଭୂମି ଅଧିଗ୍ରହଣ, ପୁନର୍ବସ ଏବଂ ପୁନର୍ବସରେ ନିରପେକ୍ଷ କ୍ଷତିପୂରଣ ଏବଂ ସୁରକ୍ଷା ଅଧିକାର ଆଇନ, ୨୦୧୩:

ଭୂମି ଅଧିଗ୍ରହଣ, ପୁନର୍ବସ ଏବଂ ପୁନର୍ବସରେ ନିରପେକ୍ଷ କ୍ଷତିପୂରଣ ଏବଂ ସୁରକ୍ଷା ଅଧିକାର ଆଇନ, ୨୦୧୩ (ସଂକ୍ଷେପରେ ଆଇନ ୨୦୧୩) ସାର୍ବଜନୀନ ଉଦ୍ଦେଶ୍ୟରେ ଭୂମି ଅଧିଗ୍ରହଣ ପାଇଁ ଏକ ମାନବିକ, ଅଂଶଗ୍ରହଣକାରୀ, ସୂଚିତ ଏବଂ ସୁକ୍ଷ୍ମ ପ୍ରକ୍ରିୟା ପାଇଁ ସମ୍ବିଧାନ ଅଧୀନରେ ପ୍ରତିଷ୍ଠିତ ସ୍ଥାନୀୟ ସ୍ଵାୟତ୍ତଶାସନ ସଂସ୍ଥାଗୁଡ଼ିକ ସହିତ ପରାମର୍ଶ ସୁନିଶ୍ଚିତ କରିବା ପାଇଁ ପ୍ରଶସନ କରାଯାଇଥିଲା ଯାହା ଦ୍ଵାରା ଭୂମି ମାଲିକ ଏବଂ ଅନ୍ୟାନ୍ୟ ପ୍ରଭାବିତ ପରିବାରଗୁଡ଼ିକୁ ସର୍ବନିମ୍ନ ଅସୁବିଧା ହେବ ଏବଂ ଯେଉଁ କ୍ଷତିଗ୍ରସ୍ତ ପରିବାରଗୁଡ଼ିକର ଜମି ଅଧିଗ୍ରହଣ କରିବାକୁ ପ୍ରସ୍ତାବ ଦିଆଯାଇଛି ସେମାନଙ୍କୁ ନ୍ୟାୟପୂର୍ଣ୍ଣ ଏବଂ ନିରପେକ୍ଷ କ୍ଷତିପୂରଣ ପ୍ରଦାନ କରାଯାଇପାରିବ ।

୨୦୧୩ ଆଇନର ମୁଖ୍ୟ ଉପାଦାନଗୁଡ଼ିକ

ଭୂମି ଅଧିଗ୍ରହଣ: କେବଳ ସାର୍ବଜନୀନ ଉଦ୍ଦେଶ୍ୟ ପାଇଁ ଯଥା ପ୍ରତିରକ୍ଷା ଏବଂ ଜାତୀୟ ସୁରକ୍ଷା ପାଇଁ ଜମି ଅଧିଗ୍ରହଣ କରାଯାଇପାରିବ; ସରକାରୀ ଏବଂ ସାର୍ବଜନୀନ କ୍ଷେତ୍ରର ଉଦ୍ୟୋଗ ଦ୍ଵାରା ନିର୍ମିତ ରାସ୍ତା, ରେଳପଥ ଏବଂ ବନ୍ଦର ଭଳି ଭିତ୍ତିଭୂମି; ଗ୍ରାମ ବିମ୍ବ ସହରାଞ୍ଚଳ ସ୍ଥାନଗୁଡ଼ିକର ଯୋଜନାବଦ୍ଧ ବିକାଶ ଏବଂ ଉତ୍ତର ଏବଂ ଗରିବ ଏବଂ ଭୂମିହୀନଙ୍କ ପାଇଁ ଆବାସିକ ଉଦ୍ଦେଶ୍ୟ, ସରକାରୀ ପରିଚାଳିତ ଯୋଜନା ବିମ୍ବ ପ୍ରତିଷ୍ଠାନ, ଉଦ୍ୟୋଗ । ସାର୍ବଜନୀନ ପରୋକ୍ଷ ସହଭାଗୀତା ଏବଂ ପରୋକ୍ଷ

କମ୍ପାନୀଗୁଡ଼ିକ ପାଇଁ ମଧ୍ୟ ଜମି ଅଧିଗ୍ରହଣ କରାଯାଇପାରିବ । PPP ପ୍ରକଳ୍ପ ପାଇଁ ଜମି ଅଧିଗ୍ରହଣ ପାଇଁ, ପ୍ରକଳ୍ପ ପ୍ରଭାବିତ ବ୍ୟକ୍ତି (PAPs)ଙ୍କ ଅତି କମରେ ୭୦ ପ୍ରତିଶତଙ୍କ ପୂର୍ବ ସମ୍ମତି ଚରୁର । ଘରୋଇ କମ୍ପାନୀଗୁଡ଼ିକ ପାଇଁ ଜମି ଅଧିଗ୍ରହଣ ପାଇଁ, ପ୍ରକଳ୍ପ ପ୍ରଭାବିତ ପରିବାର (ପ୍ରକଳ୍ପ ପ୍ରଭାବିତ ପରିବାର)ଙ୍କ ଅତି କମରେ ୮୦ ପ୍ରତିଶତଙ୍କ ପୂର୍ବ ସମ୍ମତି ଚରୁର । ପ୍ରସ୍ତାବିତ ପ୍ରକଳ୍ପ ପାଇଁ କରାଯାଇଥିବା ମୂଲ୍ୟାଙ୍କନ ଅନୁଯାୟୀ , ସାମାଜିକ ପ୍ରଭାବ ଅଧିକାରୀ ଗ୍ରାମର ୮୦ ପ୍ରତିଶତରୁ ଅଧିକ ପ୍ରକଳ୍ପ ପ୍ରଭାବିତ ପରିବାର ଉକ୍ତ ପ୍ରକଳ୍ପ ପାଇଁ ସେମାନଙ୍କର ଜମି ଅଂଶଦାର କରିବାକୁ ସେମାନଙ୍କର ଅନୈମିତ୍ତବିକ ସମ୍ମତି ଦେଇଛନ୍ତି ।

ଜମି ଅଧିଗ୍ରହଣ ପ୍ରକ୍ରିୟା

ଏହି ଆଇନ ଅନୁଯାୟୀ, ସରକାର ଗ୍ରାମାଞ୍ଚଳର ଗ୍ରାମ ପଞ୍ଚାୟତ ସହିତ ପରାମର୍ଶ କରି ଏକ ସାମାଜିକ ପ୍ରଭାବ ମୂଲ୍ୟାଙ୍କନ (ସାମାଜିକ ପ୍ରଭାବ) କରିବେ ଏବଂ ତା'ପରେ ପ୍ରଭାବିତ ଅଞ୍ଚଳରେ ଜନଶୁଣାଣି କରି ପ୍ରଭାବିତ ପରିବାରଙ୍କ ମତାମତ ଜାଣିବାକୁ ପଡିବ ଯାହା ରେକର୍ଡ୍ କରାଯିବ । ଜମି ଅଧିଗ୍ରହଣ ପୂର୍ବରୁ, ସାମାଜିକ ପ୍ରଭାବ ମୂଲ୍ୟାଙ୍କନ ଚାରିଖରୁ ୧୨ ମାସ ମଧ୍ୟରେ ଜମି ଅଧିଗ୍ରହଣର ଉଦ୍ଦେଶ୍ୟ ସୂଚାଇ ଏକ ପ୍ରାରମ୍ଭିକ ବିଜ୍ଞପ୍ତି ଜାରି କରିବାକୁ ପଡିବ । ପରବର୍ତ୍ତୀ ସମୟରେ, ସରକାର ଅଧିଗ୍ରହଣ କରିବାକୁ ଥିବା ଜମିର ପରିମାଣ ନିର୍ଣ୍ଣୟ କରିବା ପାଇଁ ଏକ ସର୍ଭେ କରିବେ । ଯଦି ସରକାର ସନ୍ତୁଷ୍ଟ ହୁଅନ୍ତି ଯେ ଏକ ନିର୍ଦ୍ଦିଷ୍ଟ ଜମି ସାଧାରଣ ଉଦ୍ଦେଶ୍ୟରେ ଅଧିଗ୍ରହଣ କରାଯିବା ଆବଶ୍ୟକ, ତେବେ ସରକାର ଜମି ଅଧିଗ୍ରହଣ କରିବେ । ପ୍ରାରମ୍ଭିକ ବିଜ୍ଞପ୍ତି ଚାରିଖରୁ ଜମି ଅଧିଗ୍ରହଣ ପ୍ରକ୍ରିୟା ସମାପ୍ତ ହେବା ପର୍ଯ୍ୟନ୍ତ ନିର୍ଦ୍ଦିଷ୍ଟ ଜମି ପାଇଁ କୌଣସି କାରବାର ଅନୁମତିପ୍ରାପ୍ତ ହେବ ନାହିଁ । ଏହି ପ୍ରକଳ୍ପ ପାଇଁ ସାମାଜିକ ପ୍ରଭାବ ଅଧିକାରୀ ପାଇଁ ସାର୍ବଜନୀନ ବିଜ୍ଞପ୍ତି ଓଡ଼ିଶା ସରକାରଙ୍କ ରାଜସ୍ୱ ଏବଂ ବିପର୍ଯ୍ୟୟ ପରିଚାଳନା ବିଭାଗ ଦ୍ୱାରା ଜାରି କରାଯାଇଥିଲା ।

କ୍ଷତିପୂରଣ

ଜମି ଅଧିଗ୍ରହଣର କ୍ଷତିପୂରଣ ଡିଲ୍ଲୀ କଲେକ୍ଟରଙ୍କ ଦ୍ୱାରା ନିର୍ଣ୍ଣୟ କରାଯାଏ ଏବଂ ଅଧିଗ୍ରହଣ ଘୋଷଣା ପ୍ରକାଶନ ଚାରିଖରୁ ଦୁଇ ବର୍ଷ ମଧ୍ୟରେ ଜମି ମାଲିକଙ୍କୁ ପ୍ରଦାନ କରାଯାଏ । କ୍ଷତିପୂରଣ ନିର୍ଣ୍ଣୟ ପ୍ରକ୍ରିୟା ଅଧିଗ୍ରହଣିତ ଜମିର ବଜାର ମୂଲ୍ୟ ଆଧାରରେ କରାଯାଏ । ଜମିର ବଜାର ମୂଲ୍ୟ ମୂଲ୍ୟାଙ୍କନ ଏବଂ ନିର୍ଣ୍ଣୟ କରିବାର ମାନଦଣ୍ଡ ହେଉଛି: (i) ଜମି ଅବକ୍ଷିତ ଅଞ୍ଚଳରେ ବିକ୍ରୟ ଡିଡ୍ କିମ୍ବା ବିକ୍ରୟ ଚୁକ୍ତିନାମା ପଞ୍ଜିକରଣ ପାଇଁ ଭାରତୀୟ ଷ୍ଟାମ୍ପ ଆଇନ, ୧୮୯୯ ରେ ନିର୍ଦ୍ଦିଷ୍ଟ କରାଯାଇଥିବା ବଜାର ମୂଲ୍ୟ; କିମ୍ବା (ii) ନିକଟତମ ଗ୍ରାମ କିମ୍ବା ନିକଟତମ ଅଞ୍ଚଳରେ ଅବକ୍ଷିତ ସମାନ ପ୍ରକାରର ଜମି ପାଇଁ ହାରାହାରି ବିକ୍ରୟ ମୂଲ୍ୟ; କିମ୍ବା (iii) ଘରୋଇ କମ୍ପାନୀଗୁଡ଼ିକ ପାଇଁ କିମ୍ବା ସରକାରୀ-ବେସରକାରୀ ସହଭାଗୀତା ପ୍ରକଳ୍ପ ପାଇଁ ଜମି ଅଧିଗ୍ରହଣ କ୍ଷେତ୍ରରେ ଧାରା ୨ ର ଉପ-ଧାରା (୨) ଅନୁଯାୟୀ ସମ୍ମତ କ୍ଷତିପୂରଣ ପରିମାଣ, ଯାହା ଅଧିକ: କିନ୍ତୁ ବଜାର ମୂଲ୍ୟ ଚାରିଖ ଯେହି ଚାରିଖ ହେବ ଯେଉଁ ଚାରିଖରେ ଧାରା-୧୧ ଅନୁଯାୟୀ ବିଜ୍ଞପ୍ତି ଜାରି କରାଯାଇଛି । ଧାରା (ii) ରେ ଉଲ୍ଲେଖିତ ହାରାହାରି ବିକ୍ରୟ ମୂଲ୍ୟ, ଯେଉଁ ବର୍ଷରେ ଏପରି ଜମି ଅଧିଗ୍ରହଣ ପ୍ରସ୍ତାବିତ ହୋଇଛି, ସେହି ବର୍ଷର ପୂର୍ବ ଚଳି ବର୍ଷ ମଧ୍ୟରେ ନିକଟତରୀ ଗ୍ରାମ କିମ୍ବା ନିକଟତରୀ ଅଞ୍ଚଳରେ ସମାନ ପ୍ରକାରର ଅଞ୍ଚଳ ପାଇଁ ପଞ୍ଜିକୃତ ବିକ୍ରୟ ଚୁକ୍ତିନାମା କିମ୍ବା ବିକ୍ରୟ ଚୁକ୍ତିନାମାକୁ ବିଚାରକୁ ନେଇ ନିର୍ଣ୍ଣୟ କରାଯିବ । ହାରାହାରି ବିକ୍ରୟ ମୂଲ୍ୟ ନିର୍ଣ୍ଣୟ କରିବା ପାଇଁ, ସର୍ବୋଚ୍ଚ ବିକ୍ରୟ ମୂଲ୍ୟ ଉଲ୍ଲେଖ କରାଯାଇଥିବା ବିକ୍ରୟ ଚୁକ୍ତିନାମାର ଅଧାକୁ ବିଚାରକୁ ନିଆଯିବ ।

ପୁନର୍ବାସ ଏବଂ ପୁନଃସ୍ଥାପନ ପ୍ରକ୍ରିୟା (ଆର ଆଣ୍ଡ ଆର):

ପ୍ରତ୍ୟେକ ପ୍ରଭାବିତ ପରିବାର ପାଇଁ ପ୍ରଯୁଜ୍ୟ ଆର ଆଣ୍ଡ ଆର ପାଇଁ ଆଇନରେ ବିସ୍ତୃତ ବ୍ୟବସ୍ଥା କରାଯାଇଛି । ଅଧିଗ୍ରହଣ ପାଇଁ ପ୍ରାରମ୍ଭିକ ବିଜ୍ଞପ୍ତି ପ୍ରକାଶିତ ହେବା ପରେ, ଜଣେ ପ୍ରଶାସକଙ୍କୁ ନିୟୁତ୍ତ କରାଯିବ ଏବଂ ସେ ଏକ ସର୍ଭେ କରିବେ ଏବଂ ଆର ଆଣ୍ଡ ଆର ଯୋଜନା ପ୍ରସ୍ତୁତ କରିବେ । ଏହି ଯୋଜନା ପରେ ସ୍ଥାନୀୟ ପଞ୍ଚାୟତରେ ଆଲୋଚନା କରାଯିବ ଯେଉଁଠାରେ ଜମି ଅଧିଗ୍ରହଣ କରାଯାଇଛି । ଆର ଆଣ୍ଡ ଆର ଯୋଜନା ପ୍ରତି ଯେକୌଣସି ଆପତ୍ତି ହେଲେ ପ୍ରଶାସକ ଶୁଣାଯିବେ । ପରବର୍ତ୍ତୀ ସମୟରେ, ପ୍ରଶାସକ ଆର ଆଣ୍ଡ ଆର ଉଦ୍ଦେଶ୍ୟରେ ଏକ ରିପୋର୍ଟ ପ୍ରସ୍ତୁତ କରିବେ ଯିଏ ଯୋଜନାର କାର୍ଯ୍ୟାବହାର ପାଇଁ ଦାୟୀ ରହିବେ । ଆର ଆଣ୍ଡ ଆର କମିଶନର ଯୋଜନାର କାର୍ଯ୍ୟାବହାର ତଦାରଖ କରିବେ । ଏହି ପ୍ରକଳ୍ପ ପରିପ୍ରେକ୍ଷାରେ, ଡିଲ୍ଲୀର

କଲେକ୍ଟରଙ୍କ ଦ୍ୱାରା ୮୦.୧୨୦୦ ଏକର ବ୍ୟକ୍ତିଗତ ଜମି ଅଧିକାରୀଙ୍କ ପାଇଁ ଅନୁମୋଦନ ଦିଆଯାଇଥିଲା ଯାହା ପାଇଁ ଅଧିକାର କରାଯାଇଛି ।

ସାରଣୀ ୨.୪: ଆଇନ, ୨୦୧୩ର ସଂକ୍ଷିପ୍ତ ବ୍ୟବସ୍ଥା

କ୍ରମିକ ସଂଖ୍ୟା	ବିଭାଗ	ସଂକ୍ଷେପରେ ବିଭାଗର ବ୍ୟବସ୍ଥା
୦୧।	ଧାରା ୪(୧) - ସାମାଜିକ ପ୍ରଭାବ ବିଜ୍ଞପ୍ତି ପ୍ରକାଶନ	<ul style="list-style-type: none"> ସାମାଜିକ ପ୍ରଭାବ ମୂଲ୍ୟାଙ୍କନ ଅଧିକାରୀଙ୍କ ମୋଟ ଅବଧି ୬ ମାସ ।
୦୨।	ଧାରା ୫	<ul style="list-style-type: none"> ଚୁକ୍ତିକରଣ ପାଇଁ ସାମାଜିକ ପ୍ରଭାବ ପ୍ରଶ୍ନନାମା ଯୋଜନା ସମେତ ଛାଢ଼ି ସାମାଜିକ ପ୍ରଭାବ ରିପୋର୍ଟ ଯାହା ପାଇଁ ସାଧାରଣ ଶୁଣାଣି
୦୩।	ଧାରା ୬ (୧)	<ul style="list-style-type: none"> ସାମାଜିକ ପ୍ରଭାବ ପ୍ରଶ୍ନନାମା ଯୋଜନା ସମେତ ସାମାଜିକ ପ୍ରଭାବ ଅଧିକାର ରିପୋର୍ଟର ପ୍ରକାଶନ
୦୪।	ଧାରା ୭(୧) - ସାମାଜିକ ପ୍ରଭାବ ରିପୋର୍ଟର ମୂଲ୍ୟାଙ୍କନ ପାଇଁ ବିଶେଷଜ୍ଞ ଗୋଷ୍ଠୀ।	<ul style="list-style-type: none"> ବିଶେଷଜ୍ଞ ଗୋଷ୍ଠୀରେ ୨ ଜଣ ଅଣ-ସରକାରୀ ସାମାଜିକ ଦୈନିକ, ପଞ୍ଚାୟତ/ଗ୍ରାମସଭାର ୨ ଜଣ ପ୍ରତିନିଧି, ପୁନର୍ବିଧି ବିଷୟରେ ୨ ଜଣ ବିଶେଷଜ୍ଞ ଏବଂ ବିଷୟ କ୍ଷେତ୍ରରେ ଜଣେ ବୈଷୟିକ ବିଶେଷଜ୍ଞ ଅଛନ୍ତି । ୨ ମାସ ମଧ୍ୟରେ ବିଶେଷଜ୍ଞ ଗୋଷ୍ଠୀର ସୁପାରିଶ ପ୍ରକାଶନ
୦୫।	ଧାରା ୮	<ul style="list-style-type: none"> ଜମି ଅଧିକାରୀଙ୍କ ପାଇଁ ପ୍ରସ୍ତାବଗୁଡ଼ିକର ପରୀକ୍ଷା ଏବଂ ଉପଯୁକ୍ତ ସରକାରଙ୍କ ଦ୍ୱାରା ସାମାଜିକ ପ୍ରଭାବ ମୂଲ୍ୟାଙ୍କନ ରିପୋର୍ଟ
୦୬।	ଧାରା ୧୧(୧) - ଜମି ଅଧିକାରୀଙ୍କ ପାଇଁ ନୋଟିସ୍	<ul style="list-style-type: none"> ଜମି ଅଧିକାରୀଙ୍କ ପାଇଁ ପ୍ରାରମ୍ଭିକ ବିଜ୍ଞପ୍ତି ପ୍ରକାଶନ
୦୭।	ଧାରା ୧୧ (୫) - ଜମି ରେକର୍ଡ ଅବଧାନ କରିବା	<ul style="list-style-type: none"> ଜମି ରେକର୍ଡ ଅପଡେଟ୍ କରିବା ପାଇଁ ନିର୍ଦ୍ଧାରିତ ଅବଧି ୨ ମାସ ।
୦୮।	ଧାରା ୧୪ - ସାମାଜିକ ପ୍ରଭାବ ଲ୍ୟାସ୍ତୁ ଅବଧି ଉପରେ ନିଆଯିବା କାର୍ଯ୍ୟାନୁଷ୍ଠାନ	<ul style="list-style-type: none"> ଯଦି ଧାରା ୬ ଅନୁଯାୟୀ ସାମାଜିକ ପ୍ରଭାବ ରିପୋର୍ଟ ଦାଖଲ ହେବାର ୧୨ ମାସ (୪(୧) ବିଜ୍ଞପ୍ତି ଚାରିଖରୁ ୧୮ ମାସ) ମଧ୍ୟରେ ଧାରା ୧୧(୧) ପ୍ରକାଶିତ ନହୁଏ, ତେବେ ଏପରି ରିପୋର୍ଟ ସମାପ୍ତ ହୋଇଯିବ । ତେବେ ଧାରା ୧୧ ଅନୁଯାୟୀ ଅଧିକାରୀଙ୍କ ପୂର୍ବରୁ ଚୁକ୍ତିକରଣ ସାମାଜିକ ପ୍ରଭାବ ଅଧିକାର କରିବାକୁ ପଡ଼ିବ । ଉପଯୁକ୍ତ ସରକାରଙ୍କ ପାଖରେ ୧୨ ମାସର ଅବଧି ଦୃଢ଼ କରିବାର କ୍ଷମତା ରହିବ ।
୦୯।	ଧାରା ୧୫(୧) - ଆପତ୍ତିର ଶୁଣାଣି	<ul style="list-style-type: none"> ୧୧(୧) ବିଜ୍ଞପ୍ତି ଚାରିଖରୁ ୬୦ ଦିନ ମଧ୍ୟରେ ଶୁଣାଣି କରାଯିବ ।
୧୦।	ଧାରା ୧୬(୧) - ଗବେଷଣା ଏବଂ ଗବେଷଣା ଯୋଜନାର ପ୍ରସ୍ତୁତି	<ul style="list-style-type: none"> କଲେକ୍ଟରଙ୍କ ଦ୍ୱାରା ୧୧(୧) ବିଜ୍ଞପ୍ତି ପ୍ରକାଶନ ପରେ, ଆର ଆଣ୍ଡ ଆର ର ପ୍ରଶ୍ନାବଳୀ ପ୍ରଭାବିତ ପରିବାରଗୁଡ଼ିକର ଜନଗଣନା ସର୍ତ୍ତେ କରିବେ । ପ୍ରଶ୍ନାବଳୀ (ଓଡ଼ିଶା ସରକାରଙ୍କ ଦ୍ୱାରା ନିମ୍ନ) ରାଜସ୍ୱ ବିଭାଗର ତେପୁଟି କଲେକ୍ଟର କିମ୍ବା ସମକକ୍ଷ ଅଧିକାରୀଙ୍କ ପଦବୀରୁ ତଳେ ହେବେ ନାହିଁ ।
୧୧।	ଧାରା ୧୬(୫)	<ul style="list-style-type: none"> ଆର ଆଣ୍ଡ ଆର ଯୋଜନାର ସାର୍ବଜନୀନ ଶୁଣାଣି
୧୨।	ଧାରା ୧୬(୬)	<ul style="list-style-type: none"> କଲେକ୍ଟରଙ୍କ ନିକଟରେ ଛାଢ଼ି ଆର ଆଣ୍ଡ ଆର ଯୋଜନା ଦାଖଲ
୧୩।	ଧାରା ୧୬(୧)	<ul style="list-style-type: none"> ଆର ଆଣ୍ଡ ଆର କମିଟି ସହିତ କଲେକ୍ଟରଙ୍କ ଦ୍ୱାରା ଆର ଆଣ୍ଡ ଆର ଯୋଜନାର ସମୀକ୍ଷା
୧୪।	ଧାରା ୧୮ - କମିଶନରଙ୍କ ଦ୍ୱାରା ଆର ଆଣ୍ଡ ଆର ଯୋଜନାର ଅନୁମୋଦନ	<ul style="list-style-type: none"> ଓଡ଼ିଶା ସରକାରଙ୍କ କମିଶନର କିମ୍ବା ସଚିବ ପଦର ଅଧିକାରୀ

୧୫।	ଧାରା ୧୧(୧) - ଆର ଆଣ୍ଡ ଆର ର ଘୋଷଣା ଏବଂ ସାରାଂଶ ପ୍ରକାଶନ	<ul style="list-style-type: none"> ଧାରା ୧୧ (୧) ଅନୁଯାୟୀ ବିଜ୍ଞପ୍ତିରୁ ସ୍ଥଗିତାବେଶ କିମ୍ବା କୋର୍ଟ ଆଦେଶ ବ୍ୟତୀତ ୧୨ ମାସ ମଧ୍ୟରେ ପ୍ରକାଶିତ ହେବ।
୧୬।	ଧାରା ୧୧(୭) - ଧାରା ୧୧(୧) ଅନୁଯାୟୀ ବିଜ୍ଞପ୍ତିର ଅବସାନ	<ul style="list-style-type: none"> ଯଦି ଧାରା ୧୧ (୧) ଅନୁଯାୟୀ ବିଜ୍ଞପ୍ତିରୁ ୧୨ ମାସ ମଧ୍ୟରେ ସ୍ଥଗିତାବେଶ କିମ୍ବା କୋର୍ଟ ଆଦେଶ ବ୍ୟତୀତ କୌଣସି ଘୋଷଣା କରାଯାଏ ନାହିଁ
୧୭।	ଧାରା ୨୧(୧)	<ul style="list-style-type: none"> ଅଧିକାର ନେବା ପାଇଁ ଆଗ୍ରହୀ ବ୍ୟକ୍ତିଙ୍କୁ ନୋଟିସ।
୧୮।	ଧାରା ୨୩	<ul style="list-style-type: none"> କଲେକ୍ଟରଙ୍କ ଦ୍ୱାରା ଜମି ଅଧିଗ୍ରହଣ ପୁରସ୍କାର
୧୯।	ଅଧିଗ୍ରହଣ ପାଇଁ ସମ୍ପୂର୍ଣ୍ଣ ପ୍ରକ୍ରିୟାର ଅବସାନ	<ul style="list-style-type: none"> ଧାରା ୧୯ ଅନୁଯାୟୀ ଘୋଷଣା ଜାରିକରୁ ୧୨ ମାସ ମଧ୍ୟରେ ପୁରସ୍କାର ଦିଆଯିବ। ଯଥାର୍ଥତା ସହିତ ଓଡ଼ିଶା ସରକାରଙ୍କର ଅବଧି ବୃଦ୍ଧି କରିବାର କ୍ଷମତା ରହିବ।
୨୦।	ଧାରା ୨୬	<ul style="list-style-type: none"> କଲେକ୍ଟରଙ୍କ ଦ୍ୱାରା ଜମିର ବଜାର ମୂଲ୍ୟ ନିର୍ଣ୍ଣୟ
୨୧।	ଧାରା ୨୭	<ul style="list-style-type: none"> କଲେକ୍ଟର ଜମି ମାଲିକଙ୍କୁ କ୍ଷତିପୂରଣ କାର୍ଯ୍ୟ ନିର୍ଣ୍ଣୟ କରିବେ।
୨୨।	ଧାରା ୨୯	<ul style="list-style-type: none"> ଜମି କିମ୍ବା କୋଠା ସହିତ ସଂଲଗ୍ନ ଜିନିଷଗୁଡ଼ିକର ମୂଲ୍ୟ ନିର୍ଣ୍ଣୟ
୨୩।	ଧାରା ୩୧(୧)	<ul style="list-style-type: none"> କଲେକ୍ଟରଙ୍କ ଦ୍ୱାରା ଆର ଆଣ୍ଡ ଆର ପୁରସ୍କାର ୧୦୦% କ୍ଷତିପୂରଣ ପ୍ରଦାନ ଏବଂ ଆର ଆଣ୍ଡ ଆର ଅଧିକାର ନିର୍ଦ୍ଦିଷ୍ଟ କରିବା ପରେ କଲେକ୍ଟର ଦଖଲ ନେବେ କିମ୍ବା କ୍ଷତିପୂରଣ ପାଇଁ ୩ ମାସ ଏବଂ ଆର ଆଣ୍ଡ ଆର ଅଧିକାର ପାଇଁ ୬ ମାସ ମଧ୍ୟରେ ଚେଣ୍ଡର କରାଯାଇଛି।
୨୪।	ଧାରା ୩୮(୧)	<ul style="list-style-type: none"> କଲେକ୍ଟରଙ୍କ ଦ୍ୱାରା ଅଧିଗ୍ରହଣ ହେବାକୁ ଥିବା ଜମିର ଦଖଲ ନେବାର କ୍ଷମତା
୨୫।	ଧାରା ୩୮(୨)	<ul style="list-style-type: none"> ପ୍ରକୃତ ପ୍ରଭାବିତ ପରିବାର ଗୁଡ଼ିକୁ ସ୍ଥାନାନ୍ତର କରିବା ପୂର୍ବରୁ ସମସ୍ତ ଦୃଷ୍ଟିରୁ ଆର ଆଣ୍ଡ ଆର ପ୍ରକ୍ରିୟା ସମାପ୍ତ କରାଯିବ।
୨୬।	ଧାରା ୪୩(୩)	<ul style="list-style-type: none"> ଓଡ଼ିଶା ସରକାର ଏବଂ କମିଶନର ଆର ଆଣ୍ଡ ଆରଙ୍କ ନିର୍ଦ୍ଦେଶ ଏବଂ ନିୟମାବଳୀରେ ଆର ଆଣ୍ଡ ଆର ଯୋଜନାର ଗଠନ, କାର୍ଯ୍ୟାବହାନ ଏବଂ ତଦାରଖ ପ୍ରଶାସକଙ୍କ ଉପରେ ନ୍ୟସ୍ତ ରହିବ।
୨୭।	ଧାରା ୪୪(୧)	<ul style="list-style-type: none"> ଆର ଆଣ୍ଡ ଆର କମିଶନରଙ୍କ ନିୟୁକ୍ତି
୨୮।	ଧାରା ୪୪(୨)	<ul style="list-style-type: none"> କମିଶନର ଆର ଆଣ୍ଡ ଆର ଯୋଜନା କିମ୍ବା ଯୋଜନା ପ୍ରଣୟନ ଏବଂ ସେପରି ଯୋଜନା କିମ୍ବା ଯୋଜନାର ସଠିକ୍ କାର୍ଯ୍ୟାବହାନ ତଦାରଖ କରିବା ପାଇଁ ଦାୟୀ ରହିବେ।
୨୯।	ଧାରା ୪୪(୩)	<ul style="list-style-type: none"> ଗ୍ରାମାଞ୍ଚଳରେ ଗ୍ରାମସଭା ସହିତ ପରାମର୍ଶ କରି କାର୍ଯ୍ୟକାରୀ ପରବର୍ତ୍ତୀ ସାମାଜିକ ଅତିରୁ ପାଇଁ କମିଶନର ଦାୟୀ ରହିବେ।
୩୦।	ଧାରା ୪୫(୧) ଗଠନ ଆର ଆଣ୍ଡ ଆର କମିଟିର: (ସମାଜ କିମ୍ବା (୧୦୦ ଏକରରୁ ଅଧିକ ଜମି)	<ul style="list-style-type: none"> କଲେକ୍ଟର ଅଧ୍ୟକ୍ଷ ହେବେ। ପ୍ରଭାବିତ ଅଞ୍ଚଳରେ ରହୁଥିବା ମହିଳା ପ୍ରତିନିଧି; ପ୍ରଭାବିତ ଅଞ୍ଚଳରେ ରହୁଥିବା ଏସଡି ଏବଂ ଏସସି ବର୍ଗର ପ୍ରତିନିଧି; ଅଞ୍ଚଳରେ କାର୍ଯ୍ୟରତ ଏନଜିଓର ପ୍ରତିନିଧି; ଜାତୀୟକରଣ ବ୍ୟାଙ୍କର ପ୍ରତିନିଧି; ପ୍ରକଳ୍ପର ଜୁନି ଅଧିଗ୍ରହଣ ଅଧିକାରୀ; ପ୍ରଭାବିତ ଅଞ୍ଚଳରେ ଅବସ୍ଥିତ ପଞ୍ଚାୟତ କିମ୍ବା ପୌରପାଳିକାର ଅଧ୍ୟକ୍ଷ କିମ୍ବା ସେମାନଙ୍କର ମନୋନୀତ ବ୍ୟକ୍ତି; ଡିଲ୍ଲୀ ଯୋଜନା କମିଟିର ଅଧ୍ୟକ୍ଷ କିମ୍ବା ତାଙ୍କର ମନୋନୀତ ବ୍ୟକ୍ତି; ସମ୍ପୂର୍ଣ୍ଣ ଅଞ୍ଚଳର ସାଂସଦ ଏବଂ ବିଧାୟକ କିମ୍ବା ସେମାନଙ୍କର ମନୋନୀତ ବ୍ୟକ୍ତି; ଜମି ଆବଶ୍ୟକ କରୁଥିବା ସଂସ୍ଥାର ପ୍ରତିନିଧି ଏବଂ ସଦସ୍ୟ-ସଂଯୋଜକ ଭାବରେ ଆର ଆଣ୍ଡ ଆର ପାଇଁ ପ୍ରଶାସକ ରହିବେ।

ଭୂମି ଅଧିଗ୍ରହଣ, ପୁନର୍ବାସ ଏବଂ ପୁନର୍ବାସରେ ଓଡ଼ିଶା ନିରାପେକ୍ଷ କ୍ଷତିପୂରଣ ଏବଂ ସୁଛତା ଅଧିକାର ନିୟମାବଳୀ, ୨୦୧୭ :

୨୦୧୩ ଆଇନର ଧାରା ୧୦୯ର ଉପ-ଧାରା (୧) ଦ୍ୱାରା ପ୍ରଦତ୍ତ କ୍ଷମତା ବ୍ୟବହାର କରି ଓଡ଼ିଶା ସରକାର "ଭୂମି ଅଧିଗ୍ରହଣ, ପୁନର୍ବାସ ଏବଂ ପୁନର୍ବାସରେ ଓଡ଼ିଶା ନ୍ୟାୟପୂର୍ଣ୍ଣ କ୍ଷତିପୂରଣ ଏବଂ ସୁଛତା ଅଧିକାର ନିୟମାବଳୀ, ୨୦୧୭" (ନିୟମ ୨୦୧୭ ସଂଶୋଧନରେ) ପ୍ରସ୍ତୁତ କରିଛନ୍ତି । ରାଜ୍ୟ ସରକାର ରାଜ୍ୟ ସାମାଜିକ ପ୍ରଭାବ ଯୁକ୍ତି ଲାବରେ NCDS କୁ ଏକ ସ୍ୱାଧୀନ ସଂଗଠନ ପ୍ରତିଷ୍ଠା କରିଛନ୍ତି ଯାହା ଆଇନର ବ୍ୟବସ୍ଥା ଅନୁଯାୟୀ ସାମାଜିକ ପ୍ରଭାବ ଅଧ୍ୟୟନ ପରିଚାଳନା କରିବା ନିଶ୍ଚିତ କରିବା ପାଇଁ ଦାୟୀ । ସାମାଜିକ ପ୍ରଭାବ ଯୁକ୍ତି ଅଧ୍ୟୟନ ପରିଚାଳନା ପାଇଁ ଏକ ସଂସ୍ଥା ବିନ୍ୟା ବ୍ୟକ୍ତିକୁ ନିୟୋଜିତ କରିବାକୁ ପଡ଼ିବ । ବର୍ତ୍ତମାନ କ୍ଷେତ୍ରରେ NCDS ସାମାଜିକ ପ୍ରଭାବ ପରିଚାଳନା କରିବା ଏବଂ ଗ୍ରାମ ପଞ୍ଚାୟତରେ ଜନଶୁଣାଣୀ ସହିତ ପରାମର୍ଶ କରି ସାମାଜିକ ପ୍ରଭାବ ପ୍ରଣୟନ ଯୋଜନା ଦାଖଲ କରିବା ପାଇଁ ତେଜନେତୃତ୍ୱ କର୍ମସଳାଖଣ୍ଡ ପ୍ରାଇଭେଟ୍ ଲିମିଟେଡ୍‌କୁ ନିୟୋଜିତ କରିଛି । ଅଧିଗ୍ରହଣ କରିବାକୁ ପ୍ରସ୍ତାବିତ ଜମି ସାମାଜିକ ପ୍ରଭାବ ହ୍ରାସ ଏବଂ ପରିଚାଳନା ଯୋଜନାର ଏହି ପ୍ରକଳ୍ପ ପାଇଁ ଆୟୁର୍ଯ୍ୟରୁ ପ୍ରଭାବିତ ଗ୍ରାମ ପଞ୍ଚାୟତର ପ୍ରତିନିଧି ଏବଂ ଜିଲ୍ଲା କଲେକ୍ଟରଙ୍କ ସହିତ ପରାମର୍ଶ କରି ପ୍ରସ୍ତୁତ କରାଯାଇଛି । ଏହି ନିୟମଗୁଡ଼ିକ ସାମାଜିକ ପ୍ରଭାବ ପ୍ରକ୍ରିୟା ଏବଂ ସମ୍ପୂର୍ଣ୍ଣ ବିଷୟଗୁଡ଼ିକୁ ପ୍ରଦାନ କରେ । ସେଗୁଡ଼ିକୁ ନିମ୍ନରେ ଥିବା ସାରଣୀରେ ସଂକ୍ଷିପ୍ତରେ ଚାଲିକାରୁଣ୍ଡ କରାଯାଇଛି:

ସାରଣୀ ୨.୫: LA, ଆର ଆଣ୍ଡ ଆର ନିୟମାବଳୀରେ ଓଡ଼ିଶା ନ୍ୟାୟପୂର୍ଣ୍ଣ କ୍ଷତିପୂରଣ ଏବଂ ସୁଛତା ଅଧିକାର, ୨୦୧୭

ପ୍ରଯୁଜ୍ୟ ଭୂମି ଅଧିଗ୍ରହଣ, ପୁନର୍ବାସ ଏବଂ ପୁନର୍ବାସରେ ଓଡ଼ିଶା ନ୍ୟାୟପୂର୍ଣ୍ଣ କ୍ଷତିପୂରଣ ଏବଂ ସୁଛତା ଅଧିକାର ନିୟମାବଳୀ, ୨୦୧୭ର ସାରାଂଶ		
କ୍ରମିକ ସଂଖ୍ୟା	ନିୟମ	ନିୟମର ବର୍ଣ୍ଣନା
୧.	ନିୟମ ୬	ରାଜ୍ୟ ସାମାଜିକ ପ୍ରଭାବ ମୂଲ୍ୟାଙ୍କନ (ସାମାଜିକ ପ୍ରଭାବ) ଯୁକ୍ତିର ଗଠନ
୨।	ନିୟମ ୮	ସାମାଜିକ ପ୍ରଭାବ ଅଧ୍ୟୟନ ପାଇଁ ରାଜ୍ୟ ସରକାର ସଂଶୋଧନ କରିବେ ।
୩।	ନିୟମ ୯	ସମ୍ପୂର୍ଣ୍ଣ ପଞ୍ଚାୟତ ସହିତ ପରାମର୍ଶ କରି ସାମାଜିକ ପ୍ରଭାବ ଅଧ୍ୟୟନ ପରିଚାଳନା ।
୪।	ନିୟମ ୧୦	ସାମାଜିକ ପ୍ରଭାବ ବଳର ଚୟନ
୫।	ନିୟମ ୧୧	ସାମାଜିକ ପ୍ରଭାବ ପରିଚାଳନା ପ୍ରକ୍ରିୟା
୬।	ନିୟମ ୧୨	ଆର ଆଣ୍ଡ ଆର ଏନଟାଇଟଲମେଣ୍ଟ ମାଟ୍ରିକ୍‌କୁ ଅନ୍ତର୍ଭୁକ୍ତ କରିବା ପାଇଁ ସମ୍ପୂର୍ଣ୍ଣ
୭।	ନିୟମ ୧୬	ଅନୁସୂଚିତ ଅଞ୍ଚଳରେ ଅଧିଗ୍ରହଣ କ୍ଷେତ୍ରରେ ବିବାଣ ଯୋଜନାକୁ ସାମାଜିକ ପ୍ରଭାବ ପ୍ରଣୟନ ଯୋଜନା ଅନ୍ତର୍ଭୁକ୍ତ କରିବ
୮।	ନିୟମ ୧୪	ସାମାଜିକ ପ୍ରଭାବ ର ନିଷ୍ପତ୍ତି ଉପରେ ଗ୍ରାମସଭାରେ ସାଧାରଣ ଶୁଣାଣୀ କରିବାର ପ୍ରକ୍ରିୟା
୯।	ନିୟମ ୧୫	ସାମାଜିକ ପ୍ରଭାବ ରିପୋର୍ଟ ଏବଂ ସାମାଜିକ ପ୍ରଭାବ ପ୍ରଣୟନ ଯୋଜନା ପ୍ରକାଶନ

ଓଡ଼ିଶା ପୁନର୍ବାସ ଏବଂ ପୁନର୍ବାସ ନୀତି, ୨୦୦୭ : ୨୦୦୭ ର ଗବେଷଣା ଏବଂ ଗବେଷଣା ନୀତିର ଅନୁକ୍ରେମ ୧୩ ରେ ଥିବା ବ୍ୟବସ୍ଥା ଅନୁଯାୟୀ, ୨୦୧୫ ରେ ଓଡ଼ିଶା ସରକାରଙ୍କ ଦ୍ୱାରା ନୂତନ ସଂଶୋଧିତ ହାର ଜାରି କରାଯାଇଛି ଏବଂ ସ୍ୱ-ସ୍ଥାନାନ୍ତରଣ ପାଇଁ ସହାୟତା; ଗୃହ ନିର୍ମାଣ ସହାୟତା ଏବଂ ନିୟୁତ୍ତି ବଦଳରେ ଏକକାଳୀନ ସହାୟତା; ବୃଷ୍ଟି ଜମି ପାଇଁ ସହାୟତା, ଅସ୍ଥାୟୀ ଛାଉଣୀ, ପରିବହନ ଭରା ଇତ୍ୟାଦି ପାଇଁ ନୂତନ ହାର ସ୍ଥିର କରାଯାଇଛି । ନୀତିର ଉଦ୍ଦେଶ୍ୟ ହେଉଛି ପ୍ରକଳ୍ପ ପ୍ରଭାବିତ ପରିବାର ଗୁଡ଼ିକୁ ସହାୟତା ପ୍ରଦାନ କରିବା ଏବଂ କ୍ଷତିପୂରଣ ପ୍ରଦାନ କରିବା ।

୧. ପୁନର୍ବାସ ଏବଂ ପୁନର୍ବାସ ପାଇଁ ଜାତୀୟ ନୀତି, ୨୦୦୭:

ଭାରତ ସରକାରଙ୍କ ଦ୍ୱାରା ୨୦୦୪ ମସିହାରେ ପ୍ରଚଳିତ ଏବଂ ୨୦୦୭ ମସିହାରେ ଗୃହୀତ ବୃହତ ପରିସର ପାଇଁ ଜାତୀୟ ପୁନର୍ବାସ ଏବଂ ପୁନର୍ବାସ ନୀତି (NPRR) ରେ କାର୍ଯ୍ୟନିର୍ବାହୀ ନିର୍ଦ୍ଦେଶାବଳୀ ପ୍ରଦାନ କରାଯାଇଛି ଏବଂ ଏହା ୫୦୦ କିମ୍ବା ଟା'ଠାରୁ

ଅଧିକ ପରିବାରକୁ ବିଶ୍ଳାଷିତ କରୁଥିବା ପ୍ରକଳ୍ପ ପାଇଁ ପ୍ରୟତ୍ନ। ଯଦିଓ ବର୍ତ୍ତମାନର ମାମଲା ସିଧାସଳଖ ଏହାର ପରିସର ମଧ୍ୟରେ ଆସୁନାହିଁ, NPRR ନୀତି ଆକାରରେ ମୌଳିକ ମାନବତା ଏବଂ ପ୍ୟାକେଜଗୁଡ଼ିକୁ ଛାପନ କରେ ଯାହା ମୂଳତଃ ଗ୍ରାମୀଣ ଗରିବମାନଙ୍କୁ ସହାୟତା ପ୍ରଦାନ କରିବା, ସମ୍ପଦହୀନ ବର୍ଗ (ଅନୁସୂଚିତ ଜାତି, ଅନୁସୂଚିତ ଜନଜାତି, କ୍ଷୁଦ୍ର ଏବଂ ସାମାଜିକ ଚାଷୀ ଏବଂ ମହିଳା) ମାନବର ପୁନର୍ବାସ ପ୍ରୟାସକୁ ସମର୍ଥନ କରିବା ଆବଶ୍ୟକତାକୁ ସମ୍ବୋଧିତ କରେ ଯେଉଁମାନେ ଜମି ଅଧିଗ୍ରହଣରେ ପ୍ରଭାବିତ ହେବାର ସମ୍ଭାବନା ଅଛି।

୧୧. ସର୍ଭେ ପରିଚାଳନା ପାଇଁ ନୀତି ନିର୍ଦ୍ଦେଶାବଳୀ - ୨୦୦୮:

ଓଡ଼ିଶା ସରକାର ଜମି ଅଧିଗ୍ରହଣ ସହିତ ଜଡ଼ିତ ସମସ୍ତ ପ୍ରକଳ୍ପ ପାଇଁ ସାମାଜିକ-ଅର୍ଥନୈତିକ ସର୍ଭେ, ସାମାଜିକ-ସାଂସ୍କୃତିକ ସର୍ଭେ ଏବଂ ଭିତ୍ତିଭୂମି ସର୍ଭେ ପାଇଁ ନିର୍ଦ୍ଦେଶାବଳୀ ଜାରି କରିଛନ୍ତି। ବର୍ତ୍ତମାନର ସାମାଜିକ ପ୍ରଭାବ ଅଧ୍ୟୟନରେ ଏହି ନିର୍ଦ୍ଦେଶାବଳୀ ସର୍ଭେକୁ ମାର୍ଗଦର୍ଶନ କରିଥିଲା।

୧୧୧. ପ୍ରାସଙ୍ଗିକ ଆଇନଗତ ବ୍ୟବସ୍ଥା:

ଉପରୋକ୍ତ ବର୍ଣ୍ଣନାଗୁଡ଼ିକୁ ସଂକ୍ଷେପରେ ସଂକ୍ଷେପରେ ସଂକ୍ଷେପରେ ସଂକ୍ଷେପରେ ସଂକ୍ଷେପରେ ସଂକ୍ଷେପରେ କରାଯାଇଛି ଯାହା ଦ୍ଵାରା ସମ୍ପୃକ୍ତ କର୍ତ୍ତୃପକ୍ଷ ଉପଯୁକ୍ତ କାର୍ଯ୍ୟାନୁଷ୍ଠାନ ଗ୍ରହଣ କରିପାରିବେ। ସେହି ଗୁରୁତ୍ଵପୂର୍ଣ୍ଣ ଆଇନ ଏବଂ ନୀତିଗୁଡ଼ିକ ଉପରେ ଆଲୋଚନା କରିବା ପରେ, ଅବଶିଷ୍ଟ ଦିଗଗୁଡ଼ିକୁ ଏକ ସାରଣୀ ଫର୍ମାଟରେ ସଜାଯାଇଛି। ସେହି ଆଇନ, ଆଇନ ଏବଂ ନୀତିଗୁଡ଼ିକ ନିମ୍ନରେ ଥିବା ସାରଣୀରେ ସଜାଯାଇଛି:

ସାରଣୀ ୨.୬- ପ୍ରାସଙ୍ଗିକ ଆଇନଗତ ବ୍ୟବସ୍ଥା, ଉଦ୍ଦେଶ୍ୟ ଏବଂ ଅନୁଷ୍ଠାନ

ପ୍ରଭାବ	ଆଇନ / ନିୟମ / ନିୟମାବଳୀ / ନୀତି	ପ୍ରାସଙ୍ଗିକ ଉଦ୍ଦେଶ୍ୟଗୁଡ଼ିକ ସାମାଜିକ ପ୍ରଭାବ/ ସାମାଜିକ ପ୍ରଭାବ ପ୍ରଶମନ ଯୋଜନା କୁ	କାର୍ଯ୍ୟାୟକ୍ରମ / ନିୟମ ସଂସ୍ଥା
ବ୍ୟକ୍ତିଗତ ଜମି ଅଧିଗ୍ରହଣ ଯୋଗୁଁ ଜଙ୍ଗଲ ଜମି ପ୍ରଭାବିତ ହୋଇପାରେ ଯେଉଁଠାରେ ଆଦିବାସୀ ଏବଂ ଅନ୍ୟମାନଙ୍କ ପାରମ୍ପରିକ ଅଧିକାର ପ୍ରତିକୂଳ ଭାବରେ ପ୍ରଭାବିତ ହେବ।	ଅନୁସୂଚିତ ଜନଜାତି ଏବଂ ଅନ୍ୟାନ୍ୟ ପାରମ୍ପରିକ ବନବାସୀ (ବନ ଅଧିକାରର ସ୍ଵୀକୃତି) ଆଇନ, ୨୦୦୬	ପ୍ରଭାବିତ ହେବାର ସମ୍ଭାବନା ଥିବା ବାସିନ୍ଦାମାନେ ସେମାନଙ୍କ ଜଙ୍ଗଲ ଅଧିକାର ଅନୁଯାୟୀ ହକଦାର ହେବେ ତାହା ନିଶ୍ଚିତ କରିବା।	ଜିଲ୍ଲାର କଲେକ୍ଟର ଏବଂ ଜିଲ୍ଲା ବିଭାଗ, GoO।
ପ୍ରଭାବିତ ପରିବାର ସେମାନଙ୍କର ଚାଷଯୋଗ୍ୟ ଜମି, ପରଦ୍ଵାର ଏବଂ ଜାବିକା ହରାଇବେ। ତେଣୁ ସେମାନେ ଆଇନ ଅନୁଯାୟୀ କ୍ଷତିପୂରଣ ପାଇବାକୁ ହକଦାର ହେବେ।	ଭୂମି ଅଧିଗ୍ରହଣ, ପୁନର୍ବାସ ଏବଂ ପୁନର୍ବାସରେ ନିରପେକ୍ଷ କ୍ଷତିପୂରଣ ଏବଂ ସ୍ଵଚ୍ଛତାର ଅଧିକାର ଆଇନ, ୨୦୧୩	ଶ୍ରାମିକ ସ୍ଵାୟତ୍ତଶାସନ ଏବଂ ଗ୍ରାମସଭାର ଅନୁଷ୍ଠାନ ସହିତ ପରାମର୍ଶ କରି, ଜମି ଅଧିଗ୍ରହଣ ପାଇଁ ଏକ ମାନବିକ, ଅଂଶଗ୍ରହଣକାରୀ, ସୂଚନାପ୍ରଦ ଏବଂ ସ୍ଵଚ୍ଛ ପ୍ରକ୍ରିୟା ସୁନିଶ୍ଚିତ କରିବା ଏବଂ ପ୍ରଭାବିତ ପରିବାରକୁ ନ୍ୟାୟପୂର୍ଣ୍ଣ ଏବଂ ନ୍ୟାୟପୂର୍ଣ୍ଣ କ୍ଷତିପୂରଣ ପ୍ରଦାନ କରିବା।	ଆଇନରେ ପରିଭାଷିତ ଦକ୍ଷ ପ୍ରାଧିକରଣ, ଉପଯୁକ୍ତ ସରକାର ଏବଂ କଲେକ୍ଟର
ଓଡ଼ିଶା ସରକାରଙ୍କ ଦ୍ଵାରା ଜାରି କରାଯାଇଥିବା ନିର୍ଦ୍ଦେଶାବଳୀ ଜମି ଅଧିଗ୍ରହଣକାରୀ	ଭୂମି ଅଧିଗ୍ରହଣ, ପୁନର୍ବାସ ଏବଂ ପୁନର୍ବାସରେ ଓଡ଼ିଶା	ଗ୍ରାମସଭା ସହିତ ପରାମର୍ଶ କରି କ୍ଷତିଗ୍ରସ୍ତ ପରିବାରକୁ ନ୍ୟାୟପୂର୍ଣ୍ଣ ଏବଂ ନ୍ୟାୟପୂର୍ଣ୍ଣ କ୍ଷତିପୂରଣ	ଆଇନରେ ପରିଭାଷିତ ଦକ୍ଷ ପ୍ରାଧିକରଣ, ଉପଯୁକ୍ତ ସରକାର

ପ୍ରଭାବ	ଆଇନ / ନିୟମ / ନିୟମାବଳୀ / ନୀତି	ପ୍ରାସଙ୍ଗିକ ଉଦ୍ଦେଶ୍ୟଗୁଡ଼ିକ ସାମାଜିକ ପ୍ରଭାବ/ ସାମାଜିକ ପ୍ରଭାବ ପ୍ରମାଣନ ଯୋଜନା ଦ୍ୱାରା	କାର୍ଯ୍ୟାବହାର / ନିୟାମକ ସଂସ୍ଥା
କର୍ତ୍ତୃପକ୍ଷକୁ ଉଚିତ୍ ଶକ୍ତିପୂରଣ ପ୍ରଦାନ ପାଇଁ ମାର୍ଗଦର୍ଶନ କରିବା।	ନ୍ୟାୟସଙ୍ଗତ ଶକ୍ତିପୂରଣ ଏବଂ ସୁଚ୍ଚତା ଅଧିକାର ନିୟମାବଳୀ, ୨୦୧୬।	ପ୍ରଦାନ କରିବା ଏବଂ ଜମି ଅଧିଗ୍ରହଣ ପାଇଁ ସାମାଜିକ ପ୍ରଭାବ ଅଧ୍ୟୟନ ଏବଂ ଏକ ମାନବିକ, ଅଂଶଗ୍ରହଣକାରୀ, ସୂଚନାପ୍ରଦ ଏବଂ ସୁଚ୍ଚ ପ୍ରକ୍ରିୟା ସୁନିଶ୍ଚିତ କରିବା ଏବଂ ପରିଚାଳନା କରିବା।	ଏବଂ କଲେକ୍ଟର
ଓଡ଼ିଶା ସରକାରଙ୍କ ଦ୍ୱାରା ଜାରି କରାଯାଇଥିବା ନିର୍ଦ୍ଦେଶାବଳୀ ଜମି ଅଧିଗ୍ରହଣକାରୀ କର୍ତ୍ତୃପକ୍ଷକୁ ଉଚିତ୍ ଶକ୍ତିପୂରଣ ପ୍ରଦାନ ପାଇଁ ମାର୍ଗଦର୍ଶନ କରିବା।	ଓଡ଼ିଶା ପୁନର୍ବ୍ୟସ୍ତ ଏବଂ ପୁନର୍ବ୍ୟସ୍ତ ନୀତି, ୨୦୦୬ ଏବଂ ପରବର୍ତ୍ତୀ ସଂଶୋଧିତ ନୀତି ନିର୍ଦ୍ଦେଶାବଳୀ।	ଏହି ନୀତି ସାମାଜିକ-ଅର୍ଥନୈତିକ ସର୍ତ୍ତ, ଏବଂ ସାମାଜିକ ସାଂସ୍କୃତିକ ଏବଂ ଭିତ୍ତିଭୂମି ସର୍ତ୍ତକୁ କବ୍ଜା କରେ ଯେଉଁଠାରେ ଜମି ଅଧିଗ୍ରହଣ ହୁଏ।	ଓଡ଼ିଶା ସରକାରଙ୍କ ରାଜସ୍ୱ ଏବଂ ବିପର୍ଯ୍ୟୟ ପରିଚାଳନା ବିଭାଗ ଏବଂ ଜିଲ୍ଲା କଲେକ୍ଟର
ସାମାଜିକ ପ୍ରଭାବ, ଘରୋଇ ସର୍ତ୍ତ, ସାମାଜିକ-ସାଂସ୍କୃତିକ ସର୍ତ୍ତ, ସ୍ଥାନ ଭିତ୍ତିଭୂମି ସର୍ତ୍ତ ଇତ୍ୟାଦି ପ୍ରସ୍ତାବିତ ଜମି ଅଧିଗ୍ରହଣ ଯୋଗୁଁ ସୃଷ୍ଟି ହେବାକୁ ଥିବା ପ୍ରଭାବର ପରିମାଣ ଅନୁସନ୍ଧାନ କରିବା।	ସର୍ତ୍ତ ପରିଚାଳନା ପାଇଁ ନୀତି ନିର୍ଦ୍ଦେଶାବଳୀ - ୨୦୦୮	ଯେଉଁଠାରେ ଜମି ଅଧିଗ୍ରହଣ ହେଉଛି, ସେଠାରେ ସାମାଜିକ-ଅର୍ଥନୈତିକ ସର୍ତ୍ତ ଏବଂ ସାମାଜିକ ସାଂସ୍କୃତିକ ଏବଂ ଭିତ୍ତିଭୂମି ସର୍ତ୍ତ କରିବା ପାଇଁ ନିର୍ଦ୍ଦେଶାବଳୀ ଅନୁସନ୍ଧାନ କରିବା।	ଓଡ଼ିଶା ସରକାରଙ୍କ NCDS-ସାମାଜିକ ପ୍ରଭାବ କର୍ତ୍ତୃପକ୍ଷ
ଶିଳ୍ପ ଯୋଗୁଁ ଜଳର ଗୁଣବତ୍ତାର ଅବନତି	ଜଳ (ପ୍ରଦୂଷଣ ନିବାରଣ ଏବଂ ନିୟନ୍ତ୍ରଣ) ଆଇନ, ୧୯୭୪	ନିର୍ଦ୍ଧାରିତ ସୀମା, ମାନବ ଏବଂ ଶ୍ରମିକଙ୍କ ଶିବିର ସ୍ଥାନ ଏବଂ ଅନ୍ୟାନ୍ୟ ସ୍ଥାନରୁ ନିର୍ଗମନ ଅନୁଯାୟୀ ଜଳ ପ୍ରଦୂଷଣକୁ ନିୟନ୍ତ୍ରଣ ଏବଂ ତଦାରଖ କରିବା।	ଓଡ଼ିଶା ରାଜ୍ୟ ପ୍ରଦୂଷଣ ନିୟନ୍ତ୍ରଣ ବୋର୍ଡ଼।
ପରିବେଶଗତ ପ୍ରଭାବ	EIA ବିଜ୍ଞପ୍ତି, ସେପ୍ଟେମ୍ବର ୧୪, ୨୦୦୬	ସମସ୍ତ ଉଦ୍ଦେଶ୍ୟ ପ୍ରକଳ୍ପ ପାଇଁ	ପରିବେଶ ଏବଂ ଜଙ୍ଗଲ ମନ୍ତ୍ରାଳୟ (MoEF) ଏବଂ ଜଙ୍ଗଲ ବିଭାଗ, GoO
ପ୍ରତିକୂଳ ଜନସାଧାରଣ ଅଭିଯୋଗ	ଜାତୀୟ ପରିବେଶ ଆପିଲେଟ୍ ପ୍ରାଧିକାରଣ ଆଇନ, ୧୯୯୬	ଅଭିଯୋଗଗୁଡ଼ିକର ସମାଧାନ ପାଇଁ	ପରିବେଶ ଏବଂ ଜଙ୍ଗଲ ମନ୍ତ୍ରାଳୟ (MoEF) ଏବଂ ଜଙ୍ଗଲ ବିଭାଗ, GoO

ଅଧ୍ୟାୟ -୩ ସାମାଜିକ ପ୍ରଭାବ ଦଳ, ଉପକରଣ,ପଦ୍ଧତି ଏବଂ ପ୍ରକ୍ରିୟାଗୁଡ଼ିକ

୩.୧ ସାମାଜିକ ପ୍ରଭାବ ଦଳର ସଦସ୍ୟ ଏବଂ ଯୋଗ୍ୟତା

ପ୍ରସ୍ତାବିତ ପ୍ରକଳ୍ପ ପାଇଁ ସାମାଜିକ ପ୍ରଭାବ ଅଧ୍ୟୟନ, ସର୍ବେ, ତଥ୍ୟ ପ୍ରକ୍ରିୟାକରଣ, ସାମାଜିକ ପ୍ରଭାବ ପ୍ରଣୟନ ଯୋଜନା ଏବଂ ବିକାଶ ଯୋଜନା ସମେତ ସାମାଜିକ ପ୍ରଭାବ ରିପୋର୍ଟ ପ୍ରସ୍ତୁତି ଚିନ୍ତା ଲିପିରକ୍ତ ଦ୍ୱାରା ମାର୍ଗଦର୍ଶନ ଏବଂ ତଦାରଖ କରାଯାଇଥିଲା । କାର୍ଯ୍ୟକ୍ଷମ ଗୋଷ୍ଠୀ ଯଥା ମୂଳ ସର୍ବେ ଗୋଷ୍ଠୀ, ଦୂରଗତ ତଥ୍ୟ ପ୍ରବେଶ, ତଥ୍ୟ ବିଶ୍ଳେଷଣ ଏବଂ ଭାଷା ଗୋଷ୍ଠୀ ଏବଂ ସେମାନଙ୍କ ସମ୍ପୂର୍ଣ୍ଣ ଏବଂ ପ୍ରାଥମିକ କ୍ଷେତ୍ରରେ ବିଶେଷଜ୍ଞମାନେ ରହିଛନ୍ତି । ମୁଖ୍ୟ ଦୂରଗତକ ବିବରଣୀ ନିମ୍ନଲିଖିତ ସାରଣୀ ୩.୧ ରେ ସଂକ୍ଷେପରେ ବ୍ୟବସ୍ଥା କରାଯାଇଛି:

ସାରଣୀ ୩.୧-ସାମାଜିକ ପ୍ରଭାବ ଦଳର ସଦସ୍ୟ ଏବଂ ଯୋଗ୍ୟତା

କ୍ରମିକ ସଂଖ୍ୟା	ନାମ ଏବଂ ଯୋଗ୍ୟତା	ଅଭିଜ୍ଞତା	ସ୍ଥିତି	ଦାୟିତ୍ୱ
୦୧	ରବି ନାରାୟଣ ଆଚାର୍ଯ୍ୟ, ଏମଏ	ବିକାଶ ଏବଂ ସରକାରୀ କ୍ଷେତ୍ରରେ ୩୫ ବର୍ଷର ଅଭିଜ୍ଞତା । ସେ ୧୨ଟି ସାମାଜିକ ପ୍ରଭାବ ଅଧ୍ୟୟନର ନେତୃତ୍ୱ ନେଇଥିଲେ ।	ଦଳ ନେତା	ରିପୋର୍ଟକୁ ତୁଫାନ୍ତ କରିବା ସହିତ ସର୍ବେ, ଏଫ୍-ଟିଟି ଏବଂ ସାର୍ବଜନୀନ ଶୁଣାଣି ପାଇଁ ଦଳର ନେତୃତ୍ୱ ନେବା
୦୨	ଅକ୍ଷୟ କୁମାର ପରିଡ଼ା, ଏମଏ	କ୍ଷେତ୍ର ପରିଚାଳନାରେ ୨୮ ବର୍ଷର ଅଭିଜ୍ଞତା	ପ୍ରକଳ୍ପ ସଂଯୋଜକ	ସର୍ବୋପରି ସମନ୍ୱୟ
୦୩	ସୁଧୁ ରଞ୍ଜନ ସାହୁ, ବିଏ	ଅଫିସ୍ ପରିଚାଳନାରେ ୦୮ ବର୍ଷର ଅଭିଜ୍ଞତା	ପ୍ରୋଜେକ୍ଟ ମ୍ୟାନେଜମେଣ୍ଟ	ପ୍ରକଳ୍ପର ସାମଗ୍ରିକ ପରିଚାଳନା
୦୪	ଶ୍ରୀ କମଳ କୁମାର ବର, ବିଏ	କ୍ଷେତ୍ର କାର୍ଯ୍ୟରେ ୯ ବର୍ଷର ଅଭିଜ୍ଞତା	କ୍ଷେତ୍ର ତଦାରଖକାରୀ	କେନ୍ଦ୍ରିତ ଗୋଷ୍ଠୀ ଆଲୋଚନା ଏବଂ ତଥ୍ୟ ସଂଗ୍ରହର ମଡରେଟର
୦୫	ଶ୍ରୀ ଆଲୋକ କୁମାର ଆୟାଚ, ବିଏ	କ୍ଷେତ୍ର କାର୍ଯ୍ୟରେ ୮ ବର୍ଷର ଅଭିଜ୍ଞତା	କ୍ଷେତ୍ର ତଦାରଖକାରୀ	ତଥ୍ୟ ସଂଗ୍ରହ
୦୬	ଶ୍ରୀ ସତ୍ୟବାଦି ରାଧାନୋହନ ବିଶ୍ୱାଳ, ବିଏ	କ୍ଷେତ୍ର କାର୍ଯ୍ୟରେ ୧୦ ବର୍ଷର ଅଭିଜ୍ଞତା	କ୍ଷେତ୍ର ତଦାରଖକାରୀ	ତଥ୍ୟ ସଂଗ୍ରହ
୦୭	ନିସ୍ ବନଲତା ବେହେରା, ଅର୍ଥନୀତିରେ MA	କ୍ଷେତ୍ର କାର୍ଯ୍ୟରେ ୬ ବର୍ଷର ଅଭିଜ୍ଞତା	ଡାଟା ଏଣ୍ଟ୍ରି ଅପରେଟର	ତଥ୍ୟ ଏଣ୍ଟ୍ରି
୦୮	ଶ୍ରୀମୁଖ କୃଷ୍ଣ ଚନ୍ଦ୍ର ପରିଡ଼ା, ବିଏ	କ୍ଷେତ୍ର କାର୍ଯ୍ୟରେ ୧୧ ବର୍ଷର ଅଭିଜ୍ଞତା	ଅଫିସ୍ ସହାୟକ	ଓଡ଼ିଆ ଅନୁବାଦ

ଉତ୍ସ: ଡେଭଲପମେଣ୍ଟ କନସଲ୍ଟିଂ

୩.୨ ବର୍ଣ୍ଣନା ଏବଂ ପଦ୍ଧତି

ଉଦ୍ଦେଶ୍ୟଗୁଡ଼ିକ

ପ୍ରକଳ୍ପ ଗ୍ରାମରେ ପ୍ରସ୍ତାବିତ ଜମି ଅଧିକାରୀଙ୍କ ସାଧାରଣ ଉଦ୍ଦେଶ୍ୟ ପୂରଣ କରିବା କି ନାହିଁ ତାହା ମୂଲ୍ୟାଙ୍କନ କରିବା; (ii) ପ୍ରସ୍ତାବିତ ପରିବାରର ସଂଖ୍ୟା, ପରିବାରର ପ୍ରକୃତ ସମ୍ପତ୍ତି ଏବଂ ଭୂମି ଅଧିକାରୀଙ୍କ ଯୋଗୁଁ ଶାରୀରିକ କ୍ଷମା ବୃଦ୍ଧିଗତ ଭାବରେ ବିସ୍ତାପିତ ହେବାର ସମ୍ଭାବନା ଥିବା ପରିବାର ସଂଖ୍ୟା ଉପରେ ଆଧାର କରି ଜମି ସମ୍ପତ୍ତିର କ୍ଷତିର ପରିମାଣ ଆକଳନ କରିବା; (iii) ପ୍ରସ୍ତାବିତ ହେବାର ସମ୍ଭାବନା ଥିବା ଜମି (ସାର୍ବଜନୀନ ଏବଂ ବେସରକାରୀ), ଘର ଏବଂ ସାଧାରଣ ସମ୍ପତ୍ତି ସମ୍ପଦର ପରିମାଣ ଚିହ୍ନଟ କରିବା; (iv) ଅଧିକାରୀଙ୍କ ପାଇଁ ପ୍ରସ୍ତାବିତ ଜମିର ପରିମାଣ ସର୍ବନିମ୍ନ ଆବଶ୍ୟକତା କି ନାହିଁ ତାହା ପରୀକ୍ଷା କରିବା; (v) ଏହି ଉଦ୍ଦେଶ୍ୟରେ ବିକଳ ସ୍ଥାନଗୁଡ଼ିକୁ ବିଚାର କରାଯାଇଛି କି ନାହିଁ ତାହା ଜାଣିବା; (vi) ସାଧାରଣ ସମ୍ପତ୍ତି ସମ୍ପଦ (CPR), ସାମାଜିକ-ଆର୍ଥିକ ଭିତ୍ତିଭୂମି, ଇତ୍ୟାଦି କ୍ଷତି ଯୋଗୁଁ ପ୍ରତ୍ୟକ୍ଷ ଭାବରେ ଜମି ହରାଇଥିବା ପରିବାର ଏବଂ ପରୋକ୍ଷ ଭାବରେ ପ୍ରସ୍ତାବିତ ପରିବାର ଉଭୟକୁ ଅନ୍ତର୍ଭୁକ୍ତ କରି ପ୍ରକଳ୍ପର ସାମାଜିକ ପ୍ରଭାବ ଅଧ୍ୟୟନ କରିବା, ଏବଂ ପ୍ରକଳ୍ପର ଲାଭ ସହିତ ପ୍ରକଳ୍ପର ସାମାଜିକ ଖର୍ଚ୍ଚ ଉପରେ ଏହି ଖର୍ଚ୍ଚର ପ୍ରଭାବ; ଏବଂ (vii) ଏକ ସାମାଜିକ ପ୍ରଭାବ ପ୍ରଶ୍ନନ ଏବଂ ପରିଚାଳନା ଯୋଜନା (ସାମାଜିକ ପ୍ରଭାବ ପ୍ରଶ୍ନନ ଯୋଜନା) ମାଧ୍ୟମରେ ଉପଯୁକ୍ତ ନୀତି ଏବଂ କାର୍ଯ୍ୟକ୍ରମ ଚିହ୍ନଟ କରି ପ୍ରତିକାରାତ୍ମକ ହସ୍ତକ୍ଷେପ ପଦକ୍ଷେପ ପରାମର୍ଶ ଦେବା ।

ପରିସର

TOR ଅନୁଯାୟୀ, ତେଜନେନ୍ଦ୍ର କନସଲଟାଣ୍ଟ୍ସ ପ୍ରାଇଭେଟ୍ ଲିମିଟେଡ୍ ଦ୍ୱାରା ନିଯୁକ୍ତ ସାମାଜିକ ପ୍ରଭାବ ଦଳ ସର୍ଭେ (ଘର; ସାମାଜିକ ସାଂସ୍କୃତିକ; ଗ୍ରାମ ଭିତ୍ତିଭୂମି ଏବଂ କେନ୍ଦ୍ରରେଖା ସର୍ଭେ) କରିଥିଲେ, ଗୁଣାତ୍ମକ ଏବଂ ପରିମାଣାତ୍ମକ ତଥ୍ୟ ସଂଗ୍ରହ କରିଥିଲେ, ବିସ୍ତୃତ ସ୍ଥାନ ପରିବର୍ତ୍ତନ କରିଥିଲେ, ଏକ ସଂରଚିତ ସାକ୍ଷାତକାର ସୂଚୀ ପ୍ରସ୍ତୁତ କରି ସାମାଜିକ ମାନଚିତ୍ର, କେନ୍ଦ୍ରିତ ଗୋଷ୍ଠୀ ଆଲୋଚନା, ଅଂଶଗ୍ରହଣକାରୀ ଗ୍ରାମୀଣ ମୂଲ୍ୟାଙ୍କନ (PRA) କୌଶଳ ଏବଂ ପ୍ରପୂର୍ଣ୍ଣ ସୂଚନାଦାତା ସାକ୍ଷାତକାର ଭଳି ଅଂଶଗ୍ରହଣମୂଳକ ପଦ୍ଧତି ବ୍ୟବହାର କରିଥିଲେ। ଦଳଟି ପ୍ରସ୍ତାବିତ ଗ୍ରାମ ପଞ୍ଚାୟତ/ନଗରପାଳିକାର କର୍ମକର୍ତ୍ତାଙ୍କଠାରୁ ମତାମତ ଲୋଡ଼ିଥିଲା । ସମସ୍ତ ପ୍ରାସଙ୍ଗିକ ଜମି ରେକର୍ଡ୍ ଏବଂ କ୍ଷେତ୍ର ତଥ୍ୟର ପୁଞ୍ଜୀପୁଞ୍ଜୀ ବିଶ୍ଳେଷଣ, କ୍ଷେତ୍ର ଯାଞ୍ଚ ଏବଂ ସମାନ ପ୍ରକଳ୍ପ ସହିତ ତୁଳନା ଉପରେ ଆଧାରିତ ଏକ ବିସ୍ତୃତ ମୂଲ୍ୟାଙ୍କନ ସାମାଜିକ ପ୍ରଭାବ ଦଳ ଦ୍ୱାରା କରାଯାଇଥିଲା, ଯେଉଁଥିରେ ଅନ୍ୟ ବିଷୟଗୁଡ଼ିକ ମଧ୍ୟରେ ନିମ୍ନଲିଖିତ ବିଷୟଗୁଡ଼ିକ ଅନ୍ତର୍ଭୁକ୍ତ ଥିଲା: (କ) ପ୍ରସ୍ତାବିତ ପ୍ରକଳ୍ପ ଅଧୀନରେ ପ୍ରଭାବର କ୍ଷେତ୍ର, ଅଧିକାରୀଙ୍କ ହେବାକୁ ଥିବା ଜମି ଏବଂ ପ୍ରକଳ୍ପର ସାମାଜିକ, ଆର୍ଥିକ, ସାଂସ୍କୃତିକ, ପରିବେଶଗତ ଏବଂ ଅନ୍ୟାନ୍ୟ ପ୍ରଭାବ । (ଖ) ପ୍ରକଳ୍ପ ପାଇଁ ଅଧିକାରୀଙ୍କ ହେବାକୁ ଥିବା ଜମିର ପରିମାଣ ଏବଂ ସ୍ଥାନ ଏବଂ ପ୍ରକଳ୍ପ ପାଇଁ ସର୍ବନିମ୍ନ ଆବଶ୍ୟକତା ଅଧିକାରୀଙ୍କ ପାଇଁ ପ୍ରସ୍ତାବିତ ଥିଲା କି ନାହିଁ; (ଗ) ଅଧିକାରୀଙ୍କ ହେବାକୁ ଥିବା ଜମି ଅନୁସୂଚିତ ଅଞ୍ଚଳରେ ଅଛି କି ନାହିଁ? (ଘ) ଜମିର ପ୍ରକୃତି, ବର୍ତ୍ତମାନର ବ୍ୟବହାର ଏବଂ ଜମିର ବର୍ତ୍ତମାନର ଯାହା ବର୍ଣ୍ଣାଏ ଯେ ସେଗୁଡ଼ିକୁ ବୃକ୍ଷି ଜମି, ଜଳସେଚନ ଏବଂ ଫସଲ ପଦ୍ଧତି କି ନୁହେଁ, (ଙ) ଖାଦ୍ୟ ସୁରକ୍ଷା ଉପରେ ଜମି ଅଧିକାରୀଙ୍କର ପ୍ରଭାବ, (ଚ) ଜମିର ଆକାର, ମାଲିକାନା ପଦ୍ଧତି, ଜମି ବଣ୍ଟନ, ଆବାସିକ ଘର ସଂଖ୍ୟା, ଏବଂ ସରକାରୀ ଏବଂ ବେସରକାରୀ ଭିତ୍ତିଭୂମି ଏବଂ ସମ୍ପତ୍ତି, ଏବଂ (ଛ) ଗତ ଚିଟି ବର୍ଷ ମଧ୍ୟରେ ଜମିର ମୂଲ୍ୟ ଏବଂ ମାଲିକାନା, ହସ୍ତାନ୍ତର ଏବଂ ବ୍ୟବହାରରେ ସମ୍ପୃକ୍ତ ପରିବର୍ତ୍ତନ ।

ରିପୋର୍ଟ ସଂରଚନା

ରିପୋର୍ଟଟି ନିମ୍ନଲିଖିତ ଅଧ୍ୟାୟଗୁଡ଼ିକରେ ସଂରଚିତ ହୋଇଛି । ଅଧ୍ୟାୟ-୧ କାର୍ଯ୍ୟନିର୍ବାହୀ ସାରାଂଶ ସହିତ ଜଡ଼ିତ । ଅଧ୍ୟାୟ-୨ର ବିଷୟବସ୍ତୁ ହେଉଛି ପ୍ରକଳ୍ପ ବର୍ଣ୍ଣନା ଯେଉଁଥିରେ ପ୍ରକଳ୍ପ ଉପରେ ବୈଷୟିକ ସଂକ୍ଷିପ୍ତ ବିବରଣୀ, ବିକଳଗୁଡ଼ିକର ବିଚାର ଏବଂ ସାର୍ବଜନୀନ ଉଦ୍ଦେଶ୍ୟର ବିଶ୍ଳେଷଣ ଅନ୍ତର୍ଭୁକ୍ତ । ଅଧ୍ୟାୟ-୩ ରେ ସାମାଜିକ ପ୍ରଭାବ ଦଳ ଗଠନ, ରିପୋର୍ଟରେ ବ୍ୟବହୃତ ଶବ୍ଦ ଏବଂ ପରିଭାଷା ଏବଂ ସର୍ଭେରେ ବ୍ୟବହୃତ ଉପକରଣ ଏବଂ ପଦ୍ଧତି ବର୍ଣ୍ଣନା କରାଯାଇଛି । ଅଧ୍ୟାୟ-୪ ଏହି ପ୍ରକଳ୍ପର ଭୂମି ମୂଲ୍ୟାଙ୍କନ । ଅଧ୍ୟାୟ-୫ ପ୍ରସ୍ତାବିତ ପରିବାର ଏବଂ ସମ୍ପତ୍ତିର ଆକଳନ ଏବଂ ଗଣନା ବିଷୟରେ ବର୍ଣ୍ଣନା କରାଯାଇଛି । ଅଧ୍ୟାୟ-୬ ଅଞ୍ଚଳର ସାମାଜିକ-ଆର୍ଥିକ ଏବଂ ସାଂସ୍କୃତିକ ପ୍ରୋଫାଇଲ୍ ଏବଂ ପ୍ରସ୍ତାବିତ ପରିବାର ବିଷୟରେ ବର୍ଣ୍ଣନା କରେ । ଅଧ୍ୟାୟ-୭ ରେ ସାମାଜିକ

ପ୍ରଭାବ ବିଷୟରେ ଆଲୋଚନା କରାଯାଇଛି। ଅଧ୍ୟାୟ ୮ ରେ ପ୍ରକୃତ ମୂଲ୍ୟ ଏବଂ ଲାଭ ବିଷୟରେ ଆଲୋଚନା କରାଯାଇଛି ଏବଂ ସାମାଜିକ ପ୍ରଭାବ ପ୍ରଶମନ ଯୋଜନା କାର୍ଯ୍ୟାବଳୀର ପାଇଁ ସାଂସ୍ଥାଗତ ଚକ୍ର ବିଷୟରେ ବର୍ଣ୍ଣନା କରାଯାଇଛି।

ମୂଲ୍ୟାଙ୍କନ ପଦ୍ଧତିଗୁଡ଼ିକ

ଉଚ୍ଚ ଉଦ୍ଦେଶ୍ୟ ହାସଲ କରିବା ପାଇଁ, ନିମ୍ନଲିଖିତ ପଦ୍ଧତି ଗ୍ରହଣ କରାଯାଇଥିଲା। ସ୍ତ୍ରୀମାନଙ୍କ ପ୍ରାୟ ୧ ପରିବାର ଏବଂ ପ୍ରସ୍ତାବିତ ୧୧.୩୯୨ ଏବଂ ଜମି ଉପରେ ମାଲିକାନା ଅଧିକାର ଥିବା ସମସ୍ତ ଜମି ହରାଇଥିବା ପରିବାରକୁ ଘର ଘର ଗଣନା ପଦ୍ଧତି ବ୍ୟବହାର କରି ସର୍ତ୍ତେ କରାଯାଇଥିଲା। ଚାଲିଯିବା ପରେ କ୍ଷେତ୍ର ଚକ୍ରକାରୀଙ୍କ ଦ୍ୱାରା ପରିବାରର ମୁଖ୍ୟଙ୍କ ସହିତ କିମ୍ବା ଗଳ୍ପ ଅନୁପଲବ୍ଧିରେ ପରିବାରର କୌଣସି ଜ୍ଞାନୀ ସଦସ୍ୟଙ୍କ ସହିତ ସାକ୍ଷାତକାର ନିଆଯାଇଥିଲା। କ୍ଷେତ୍ର ଚକ୍ରକାରୀଙ୍କ ଦ୍ୱାରା ସର୍ତ୍ତେ ଫର୍ମାଟ୍ ପୂରଣ କରାଯାଇଥିଲା। ଏହା ବ୍ୟତୀତ ସ୍ତ୍ରୀମାନଙ୍କୁ ସର୍ବନିମ୍ନ ୧୦ ପରିବାର କିମ୍ବା ଉପରୋକ୍ତ ସ୍ତ୍ରୀମାନଙ୍କ ଅଣ-ଜମି/ଘର ହରାଇଥିବା ପରିବାରର ୫ ପ୍ରତିଶତ ପରୋକ୍ଷ ଭାବରେ ପ୍ରଭାବିତ ପରିବାର ଉପରେ ପ୍ରଭାବ ଜାଣିବା ପାଇଁ ସର୍ତ୍ତେ କରାଯାଇଥିଲା। ଏହିପରି, ସାମାଜିକ ପ୍ରଭାବ ବଳ ଦ୍ୱାରା ସର୍ତ୍ତେ କରାଯାଇଥିବା ପ୍ରଭାବିତ ପରିବାରର ମୋଟ ସଂଖ୍ୟା ପ୍ରାୟ ୧୬୭ ଏବଂ ୪୦ ଅଣ-ପ୍ରଭାବିତ ପରିବାର ସର୍ତ୍ତେ କରାଯାଇଥିଲା।

ସାମାଜିକ ପ୍ରଭାବ ସର୍ତ୍ତେ ଏବଂ ସାର୍ବଜନୀନ ପରାମର୍ଶ ଏବଂ ସାମାଜିକ ସର୍ତ୍ତେ ପ୍ରକ୍ରିୟା ପରିଚାଳନାରେ ଗ୍ରହଣ କରାଯାଇଥିବା ପଦ୍ଧତି ଏବଂ ପଦ୍ଧତିଗୁଡ଼ିକ ନିମ୍ନରେ ପ୍ରଦତ୍ତ ହୋଇଛି।

ସାମାଜିକ ପ୍ରଭାବ ପରିଚାଳନାରେ ନିଆଯାଇଥିବା ପଦକ୍ଷେପଗୁଡ଼ିକ:

ଆରମ୍ଭ ବିନ୍ଦୁ ଭାବରେ, ପ୍ରସ୍ତାବିତ ପ୍ରକଳ୍ପର "ପରିସର" ଏବଂ ଆଶାକରାଯାଇଥିବା ପ୍ରଭାବ ସର୍ତ୍ତେ ବଳକୁ ମୂଲ୍ୟାଙ୍କନ କରାଯାଇଥିଲା। ଏହି ପ୍ରକଳ୍ପ ପାଇଁ ସାମାଜିକ ପ୍ରଭାବ ମୂଲ୍ୟାଙ୍କନ କରିବା ପାଇଁ ଯୋଜନା କରିବା ସମୟରେ, ସର୍ତ୍ତେ ବଳର ଚୟନ ଏବଂ ଚାଲିଯିବା ପରେ ସମୟ ବିଚାର ନିଆଯାଇଥିଲା। ଅଭିମୁଖୀକରଣର ଏକ ଅଂଶ ଭାବରେ, ସମସ୍ତ ସର୍ତ୍ତେ ବଳ ପାଇଁ ମୂଲ୍ୟାଙ୍କନର ଉଦ୍ଦେଶ୍ୟ ଏବଂ ସ୍ଥାନିକ, ଉପଲବ୍ଧ ସମୟ ଏବଂ ଅନ୍ୟାନ୍ୟ ସମ୍ପର୍କିତ ସମସ୍ୟା ବିଷୟରେ ଜାଣିବା ଆବଶ୍ୟକ ଥିଲା। ବଳଟି NCDSର ସମ୍ପୂର୍ଣ୍ଣ କର୍ତ୍ତୃପକ୍ଷ ଏବଂ ଏହି ଜିଲ୍ଲାର ଜିଲ୍ଲା କର୍ତ୍ତୃପକ୍ଷଙ୍କ ସହିତ ଯୋଗାଯୋଗ କରିଥିଲା।

ପ୍ରଭାବ କ୍ଷେତ୍ର ଚିହ୍ନଟ : ପ୍ରାରମ୍ଭରେ ପ୍ରକଳ୍ପ ସ୍ତ୍ରୀମାନଙ୍କୁ ମାନଚିତ୍ର ସାହାଯ୍ୟରେ ଏହି ପ୍ରକଳ୍ପର ବ୍ୟକ୍ତିଗତ ଜମି ଚିହ୍ନଟ କରିବା କାର୍ଯ୍ୟ ଆରମ୍ଭ କରାଯାଇଥିଲା ଏବଂ ସାମାଜିକ ପ୍ରଭାବ ବଳ ଆଶା କରାଯାଇଥିବା ପ୍ରଭାବ କ୍ଷେତ୍ର ଜାଣିବା ପାଇଁ ପରିବର୍ତ୍ତନ କରିଥିଲେ। ସେମାନେ ସମସ୍ତ ଅଞ୍ଚଳରେ ଏକ କାର୍ତ୍ତବ୍ୟ ପଦଯାତ୍ରା କରିଥିଲେ ଏବଂ ବିଭିନ୍ନ ଉଦ୍ଦେଶ୍ୟ ପାଇଁ ଜମିର ଉପଯୁକ୍ତତା ପରୀକ୍ଷା କରିଥିଲେ। NCDS ରୁ ସ୍ତ୍ରୀମାନଙ୍କୁ ସୂଚନା ପ୍ରକଳ୍ପ ଦ୍ୱାରା ପ୍ରତ୍ୟକ୍ଷ ଏବଂ ପରୋକ୍ଷ ଭାବରେ ପ୍ରଭାବିତ ଅଞ୍ଚଳକୁ ପ୍ରତିଫଳିତ କରିଥିଲା। କ୍ଷେତ୍ର ସର୍ତ୍ତେ କର୍ମଚାରୀମାନେ ପ୍ରସ୍ତାବିତ ପ୍ରକଳ୍ପର ଭୌଗୋଳିକ ସୀମା ବିଷୟରେ ଭଲ ଭାବରେ ବୁଝିବା ପାଇଁ ଗଠନ, ଗଠନ, ସଂଲଗ୍ନ ସମ୍ପର୍କ, ସାମାଜିକ ଭିତ୍ତିଭୂମି ଏବଂ ସେଠାରେ ରହୁଥିବା ଲୋକଙ୍କ ଚାଲିବାକୁ କରିବା ପାଇଁ ସେହି ଭୂମି ଅଞ୍ଚଳ ବୁଲିଥିଲେ।

ପ୍ରକଳ୍ପ ପ୍ରଭାବିତ ଅଞ୍ଚଳରେ ସେପିଂ ଅଭ୍ୟାସ: ପରବର୍ତ୍ତୀ ପଦକ୍ଷେପ ହେଉଛି ସେପିଂ ଅଭ୍ୟାସ ଯେଉଁଥିରେ (କ) ପ୍ରଭାବ ଅଞ୍ଚଳରେ ପରିବାର ସର୍ତ୍ତେ, (ଖ) ପ୍ରଭାବିତ ହେବାର ସମ୍ଭାବନା ଥିବା ସାଧାରଣ ସମ୍ପର୍କିତ ସମ୍ପର୍କ ସର୍ତ୍ତେ, ଏବଂ (ଗ) ପ୍ରଭାବିତ ଅଞ୍ଚଳର ସାମାଜିକ ଆର୍ଥିକ ଏବଂ ସାଂସ୍କୃତିକ ସର୍ତ୍ତେ ଅନ୍ତର୍ଭୁକ୍ତ ଥିଲା। ଏହି ସର୍ତ୍ତେରେ ପ୍ରଭାବିତ ଅଞ୍ଚଳ ପରିବର୍ତ୍ତନ, ପ୍ରତ୍ୟେକ ପ୍ରଭାବିତ ପରିବାର ସହିତ ବ୍ୟକ୍ତିଗତ ଆଲୋଚନା ଏବଂ ପ୍ରଭାବିତ ନ ଥିବା ପରିବାରର ଅତିରିକ୍ତ ୫% କିମ୍ବା ପ୍ରତି ପରିବାର ପାଇଁ ୧୦ ଜଣ ସାହା ଅଧିକ ଥିଲା ତାହା ଅନ୍ତର୍ଭୁକ୍ତ ଥିଲା। ଏହି ଅଭ୍ୟାସରେ ସରପଞ୍ଚ, ସ୍ଥାନୀୟ ବୟସ୍କ ଏବଂ ମତାମତ ପ୍ରସ୍ତୁତକାରୀଙ୍କ ପ୍ରତିନିଧିମାନଙ୍କୁ ମଧ୍ୟ ପରାମର୍ଶ ଦିଆଯାଇଥିଲା। ସର୍ତ୍ତେ ବଳ ସମସ୍ତ ପ୍ରଭାବିତ ଏବଂ କିଛି ଅଣ ପ୍ରଭାବିତ ପରିବାର, ମତାମତ ପ୍ରସ୍ତୁତକାରୀ, ନିର୍ବାଚିତ ପ୍ରତିନିଧି, ନାଗରିକ ସମାଜ ଗୋଷ୍ଠୀ, ସ୍ୱୟଂ ସହାୟକ ଗୋଷ୍ଠୀ (SHG), ଯୁବ ଗୋଷ୍ଠୀ (ୟୁଥ୍‌ଗ୍ରୁପ୍) ଏବଂ ପ୍ରଭାବିତ ହେବାର ସମ୍ଭାବନା ଥିବା ଅନୁଷ୍ଠାନ ସହିତ ପରାମର୍ଶ କରିବା ପାଇଁ ସଂରଚିତ ପ୍ରଶ୍ନାବଳୀ ବ୍ୟବହାର କରିଥିଲା। ଏକ

ପ୍ରଭାବଶାଳୀ ଜନ ପରାମର୍ଶର ଅଂଶ ଭାବରେ ସମସ୍ତ ଆଗ୍ରହୀ ଏବଂ ପ୍ରଭାବିତ ହିତାଧିକାରୀମାନଙ୍କୁ କେନ୍ଦ୍ରିତ ଗୋଷ୍ଠୀ ଆଲୋଚନା ମାଧ୍ୟମରେ ସାମିଲ କରାଯାଇଥିଲା ।

କେନ୍ଦ୍ରିତ ଗୋଷ୍ଠୀ ଆଲୋଚନା: ସାମାଜିକ ପ୍ରଭାବ ଦଳ ପ୍ରଭାବିତ ପରିବାର, ବ୍ୟବସାୟୀ, କାରିଗର ଏବଂ ବାରିଦ୍ର୍ୟ ସାମାଜିକ ଗୋଷ୍ଠୀରେ ଥିବା ଲୋକମାନେ, ଅନୁସୂଚିତ ଜାତି, ଅନ୍ୟାନ୍ୟ ପଞ୍ଚୁଆ ବର୍ଗର ଲୋକ ଏବଂ ମହିଳାମାନଙ୍କ ସହିତ ପ୍ରତ୍ୟେକ ପରିବାରରେ ସ୍ୱଳ୍ପ ଭାବରେ କେନ୍ଦ୍ରିତ ଗୋଷ୍ଠୀ ଆଲୋଚନା କରିଥିଲେ । କେନ୍ଦ୍ରିତ ଗୋଷ୍ଠୀ ଆଲୋଚନାର ଉଦ୍ଦେଶ୍ୟ ଚିହ୍ନଟ କରାଯାଇଥିଲା । ସାମାଜିକ ପ୍ରଭାବ ଦଳ ଆଲୋଚନା ପ୍ରଶ୍ନ ବିକଶିତ କରିଥିଲା ଯାହା ପ୍ରଭାବିତ ପ୍ରକଳ୍ପରେ ସାମାଜିକ ପ୍ରଭାବ ପାଇଁ ଆବଶ୍ୟକ ମୂଳ ସୂଚନା ଏବଂ ମତାମତକୁ ଗ୍ରହଣ କରିଥିଲା । ସାମାଜିକ ପ୍ରଭାବ ଦଳ ଏହାର ଭୂମିକା ବ୍ୟାଖ୍ୟା କରିଥିଲା ଏବଂ ମୂଳ ନିୟମ ଛିନ୍ନ କରିଥିଲା, ଅଧିକ ଲକ୍ଷ୍ୟବଦ୍ଧ ପ୍ରଶ୍ନ ସହିତ ଜାରି ରଖିବା ପୂର୍ବରୁ ପ୍ରଶ୍ନଗୁଡ଼ିକ ଉପରେ ପ୍ରତିଫଳନ ଏବଂ ଆଲୋଚନା ବିଷୟରେ ପ୍ରତିକ୍ରିୟା ପ୍ରଦାନ କରିବା ପାଇଁ ଗୋଷ୍ଠୀକୁ ପର୍ଯ୍ୟାପ୍ତ ସମୟ ଦେଇଥିଲା । ପ୍ରଶ୍ନଗୁଡ଼ିକ କେନ୍ଦ୍ରିତ, ସଂକ୍ଷିପ୍ତ ଏବଂ ସଂକ୍ଷିପ୍ତ ଥିଲା; ସ୍ପଷ୍ଟ ଭାବରେ ଖୋଲା ଏବଂ ପ୍ରକଳ୍ପ ପ୍ରଭାବିତ ପରିବାର ଏବଂ ଅଞ୍ଚଳଗୁଡ଼ିକୁ ବିପରି ଏବଂ କାହିଁକି ପ୍ରଭାବିତ କରିବ ତାହା କ'ଣ କରିଥିଲା ।

ଗୁରୁତ୍ୱପୂର୍ଣ୍ଣ ପ୍ରଭାବ ଚିହ୍ନଟ: ସାମାଜିକ ପ୍ରଭାବ ମୂଲ୍ୟାଙ୍କନ (ସାମାଜିକ ପ୍ରଭାବ) ପ୍ରକ୍ରିୟା ଗୁରୁତ୍ୱପୂର୍ଣ୍ଣ ଏବଂ ଏହା ଗୁରୁତ୍ୱପୂର୍ଣ୍ଣ ନୁହେଁ ସକାରାତ୍ମକ ଏବଂ ନକାରାତ୍ମକ ପ୍ରଭାବର ଭିନ୍ନ ସହିତ ଆରମ୍ଭ ହୋଇଥିଲା ଏବଂ "ମହତ୍ୱପୂର୍ଣ୍ଣ ପ୍ରଭାବ" ଥିବା ଲୋକଙ୍କଠାରୁ "ଏହା ଗୁରୁତ୍ୱପୂର୍ଣ୍ଣ ନୁହେଁ ପ୍ରଭାବ" ବାହାର କରିବା ଏବଂ ସମସ୍ୟାଗୁଡ଼ିକର ପ୍ରକୃତି, ପରିମାଣ ଏବଂ ପରିମାଣର ଏକ ବ୍ୟାପକ ଚିତ୍ର ପାଇବା ପାଇଁ ଆରମ୍ଭ ହୋଇଥିଲା । ଏହା ସର୍ବେକ୍ଷକମାନଙ୍କୁ ବିସ୍ତୃତ ପରିବାରର ପରିସର, ସେମାନଙ୍କର ସାମାଜିକ ଅର୍ଥନୈତିକ ଏବଂ ସାଂସ୍କୃତିକ ଏବଂ ପ୍ରକଳ୍ପ ପ୍ରଭାବ କ୍ଷେତ୍ର ଭିତ୍ତିଭୂମି ସର୍ତ୍ତେ ନିର୍ଣ୍ଣୟ କରିବାରେ ସହଜ କରିଥିଲା ।

ସାମାଜିକ-ଅର୍ଥନୈତିକ ପ୍ରୋଫାଇଲ୍ ପ୍ରସ୍ତୁତି: ସାମାଜିକ ପ୍ରଭାବର ପରିମାଣ ଆକଳନ କରିବା ପାଇଁ, ପ୍ରଭାବିତ ଲୋକଙ୍କ ସାମାଜିକ-ଅର୍ଥନୈତିକ ଅବସ୍ଥାର ମୂଲ୍ୟାଙ୍କନ ଏବଂ ପ୍ରକଳ୍ପ ଦ୍ୱାରା ସାଧାରଣ ସମ୍ପତ୍ତି ସମ୍ପଦ ଉପରେ ବି ପ୍ରତିକୂଳ ପ୍ରଭାବ ପଡ଼ିବ ତାହାର ସମୀକ୍ଷା କରାଯାଇଥିଲା । ସର୍ତ୍ତରେ ସଂଗୃହିତ ତଥ୍ୟର ବିଶ୍ଳେଷଣ ମାଧ୍ୟମରେ ପ୍ରାସଙ୍ଗିକ ସାରଣୀ ପ୍ରସ୍ତୁତ କରାଯାଇଥିଲା ।

ପ୍ରଭାବ ମୂଲ୍ୟାଙ୍କନ: କେନ୍ଦ୍ରିତ ଗୋଷ୍ଠୀ ଆଲୋଚନା ଅଭ୍ୟାସ ଏବଂ ପ୍ରଭାବିତ ପରିବାରର ସମସ୍ତ ସର୍ତ୍ତ ଏବଂ ଜନଗଣନା ସମାପ୍ତ ହେବା ପରେ, ଆଶୀର୍ବାଦୀମାନଙ୍କୁ ସକାରାତ୍ମକ ଏବଂ ନକାରାତ୍ମକ ପ୍ରଭାବର ପରିସର ସୂଚିତ ଭାବରେ ପୂର୍ଣ୍ଣାଙ୍ଗୀନାୟୋଗ୍ୟ ହୋଇଗଲା, ଯାହା ସେମାନଙ୍କର ଗୁରୁତ୍ୱ ଉଲ୍ଲେଖ କରିବା ପାଇଁ ଛିନ୍ନ କରାଯାଇଥିଲା । ମୌଳିକ ନୀତି ଆଧାରରେ, ପ୍ରାସଙ୍ଗିକ ଆକଳନ ଏବଂ ନିୟମାବଳୀ ଅନୁଯାୟୀ, ପ୍ରଭାବଗୁଡ଼ିକର ପରିମାଣ କରାଯାଇଛି ଯାହାକୁ ପ୍ରାସଙ୍ଗିକ ଅଧ୍ୟୟନରେ ବିସ୍ତାରିତ କରାଯାଇଛି । କିଛି ପ୍ରଭାବ ପରିମାଣଯୋଗ୍ୟ ନୁହେଁ । ଏପରି ପରିସ୍ଥିତିରେ ନୀତି ଏବଂ ଆଧାରକୁ ପରିମାଣ ପାଇଁ ନିଆଯାଇଛି ଏବଂ ଆଲୋଚନା ମଧ୍ୟ କରାଯାଇଛି । ଏହା ମଧ୍ୟ ଉଲ୍ଲେଖ କରାଯିବା ଉଚିତ ଯେ ପ୍ରଭାବିତ/ଅପ୍ରଭାବିତ ଲୋକଙ୍କର ପ୍ରଭାବ ପ୍ରତି ଧାରଣା କିମ୍ବା ଭୂମି-ଆବଶ୍ୟକ କର୍ତ୍ତୃପକ୍ଷ ଏବଂ ଭୂମି-ଅଧିଗ୍ରହଣ ଡିଲ୍ଡା କର୍ତ୍ତୃପକ୍ଷ ଧାରଣା ଏବଂ ସାମାଜିକ ପ୍ରଭାବ ଦଳର ଧାରଣା ଆବଶ୍ୟକ ଭାବରେ ସମାନ ନ ହୋଇପାରେ । ତେଣୁ, ଯଥାସମ୍ଭବ ପାର୍ଥକ୍ୟଗୁଡ଼ିକୁ ଧରାଯାଇଛି ।

ଦ୍ରାଢ଼ ସାମାଜିକ ପ୍ରଭାବ ପ୍ରଶମନ ଯୋଜନା ଉପରେ ବିଚାର ପାଇଁ ସାର୍ବଜନୀନ ଶୁଣାଣି: ଏହି ପ୍ରକଳ୍ପ ପାଇଁ ଜନଶୁଣାଣି... ଚାରିଖରେ, ମାସରେ ଅନୁଷ୍ଠିତ ହେବ ଏବଂ ପ୍ରକ୍ରିୟାଟି ତତ୍ତ୍ୱମେତ୍ସେସନ୍ କରାଯିବ । ଭାରତ ସରକାରଙ୍କ ନିୟମ ଏବଂ ଓଡ଼ିଶା ସରକାରଙ୍କ ଅନୁରୂପ ନିୟମ ଏବଂ ନୀତି ଅନୁଯାୟୀ, ପ୍ରଭାବିତ ଅଞ୍ଚଳର ପ୍ରକଳ୍ପ ପ୍ରଭାବିତ ପରିବାରଗୁଡ଼ିକୁ ଯୋଗ୍ୟ ଅଧିକାରୀଙ୍କ ମାଧ୍ୟମରେ ଏକ ଜନଶୁଣାଣି ପାଇଁ ସୂଚିତ କରାଯିବ ଏବଂ ସାମାଜିକ ପ୍ରଭାବ ର ଏକ କପି ମଧ୍ୟ ସେମାନଙ୍କୁ ଦିଆଯିବ । ଜନଶୁଣାଣିର ସମସ୍ତ ଅଂଶଗ୍ରହଣକାରୀଙ୍କ ମତାମତ ଗ୍ରହଣ କରାଯିବ ଏବଂ ସାମାଜିକ ପ୍ରଭାବ ପ୍ରଶମନ ଯୋଜନା

ଦ୍ରାଫ୍ଟ ରିପୋର୍ଟକୁ ସେହି ଅନୁସାରେ ବିକଶିତ ଏବଂ ଚୁଡ଼ାନ୍ତ କରାଯିବ। ସାମାଜିକ ପ୍ରଭାବ ପ୍ରଶ୍ନନ ଯୋଜନାର ଚୁଡ଼ାନ୍ତକରଣରେ ଜନଶୁଣାଣୀର ଅଂଶଗ୍ରହଣକାରୀଙ୍କ ପ୍ରସ୍ତାବ ଏବଂ ମତାମତକୁ ଅନ୍ତର୍ଭୁକ୍ତ କରାଯିବ। ପ୍ରକଳ୍ପ ଦ୍ୱାରା ନିକାରାମୂଳ ଭାବରେ ପ୍ରଭାବିତ ହେଉଥିବା ପ୍ରକଳ୍ପ ପ୍ରଭାବିତ ପରିବାରଗୁଡ଼ିକୁ ସାମାଜିକ ପ୍ରଭାବ ପ୍ରଶ୍ନନ ଯୋଜନା ମାଧ୍ୟମରେ କ୍ଷତିପୂରଣ ଦିଆଯିବ। ସାମାଜିକ ପ୍ରଭାବ ର ମୁଖ୍ୟ ଉଦ୍ଦେଶ୍ୟ ହେଉଛି ପ୍ରକଳ୍ପର ନିକାରାମୂଳ ପ୍ରଭାବ ପାଇଁ ସମାଧାନ ସୃଷ୍ଟି କରିବା ଏବଂ ପ୍ରକଳ୍ପର ସମାଧାନକୁ ବୃଦ୍ଧି କରିବା।

ବ୍ୟବହୃତ ସାମାଜିକ ପ୍ରଭାବ ଉପକରଣଗୁଡ଼ିକ:

ସାମାଜିକ ପ୍ରଭାବ ମୂଲ୍ୟାଙ୍କନ ପରିଚାଳନାରେ ନିମ୍ନଲିଖିତ ବିଶ୍ଳେଷଣାତ୍ମକ ଉପକରଣ ଏବଂ ପଦ୍ଧତି ବ୍ୟବହାର କରାଯାଇଛି।

- (i) **ହିତାଧିକାରୀ ବିଶ୍ଳେଷଣ :** ସାମାଜିକ ପ୍ରଭାବ ମୂଲ୍ୟାଙ୍କନ କରିବା ପାଇଁ ଦଳ ହିତାଧିକାରୀ ବିଶ୍ଳେଷଣ ପଦ୍ଧତିକୁ ଏକ ପ୍ରବେଶ ବିନ୍ଦୁ ଭାବରେ ଗ୍ରହଣ କରିଥିଲା। ଏହି ବିଶ୍ଳେଷଣ ଅନେକ ପ୍ରଶ୍ନର ଉତ୍ତର ପାଇବା ପାଇଁ ଆବଶ୍ୟକ ଥିଲା, ଯେପରିକି ମୁଖ୍ୟ ହିତାଧିକାରୀ କିଏ ଏବଂ ବର୍ତ୍ତମାନର ପ୍ରକଳ୍ପରେ ସେମାନଙ୍କର ବ୍ୟକ୍ତିଗତ ଏବଂ ଗୋଷ୍ଠୀ ସ୍ୱାର୍ଥ କ'ଣ?
- (ii) **ଲିଙ୍ଗ ବିଶ୍ଳେଷଣ :** - ସର୍ବୋତ୍ତମ ଗ୍ରହଣ କରାଯାଇଥିବା ଅନ୍ୟ ଏକ ପଦ୍ଧତି ହେଉଛି ଲିଙ୍ଗ ବିଶ୍ଳେଷଣ ଯାହା ପ୍ରକଳ୍ପ ପରିପ୍ରେକ୍ଷାରେ ଲିଙ୍ଗ ଭୂମିକା, କାର୍ଯ୍ୟକଳାପ, ଆବଶ୍ୟକତା ଏବଂ ସୁଯୋଗରେ ଥିବା ପାର୍ଥକ୍ୟକୁ ବୁଝିବା ଏବଂ ଚଳୁଥିବା କେଉଁସବୁ କରିବା ଉପରେ ଧ୍ୟାନ କେନ୍ଦ୍ରିତ କରିଥିଲା ଏବଂ ପ୍ରଭାବିତ ଜମି ଅଧିକାରୀ ଦ୍ୱାରା ପ୍ରଭାବିତ ପରିବାରରେ ପୁରୁଷ ଏବଂ ମହିଳାଙ୍କ ଭିନ୍ନ ଭୂମିକା ଏବଂ ଆଚରଣକୁ ଆଲୋଚିତ କରିଥିଲା।
- (iii) **ବିତୀକ୍ଷା ତଥ୍ୟ :** - ପ୍ରକଳ୍ପ ବିଷୟରେ NCDS ଏବଂ ଜିଲ୍ଲା ପ୍ରଶାସନଠାରୁ ସଂଗୃହିତ ବିତୀକ୍ଷା ତଥ୍ୟ ଏବଂ ପୂର୍ବରୁ କରାଯାଇଥିବା କାର୍ଯ୍ୟରୁ ପ୍ରସ୍ତୁତ ରିପୋର୍ଟଗୁଡ଼ିକ ପ୍ରକଳ୍ପର ଚର୍ଚ୍ଚକୁ ବୁଝିବା ଏବଂ ମୂଲ୍ୟାଙ୍କନର କେନ୍ଦ୍ରବିନ୍ଦୁକୁ ସମ୍ବନ୍ଧିତ କରିବା ପାଇଁ ବହୁତ ଉପଯୋଗୀ ଉପାଦାନ ଥିଲା।
- (iv) **ଅଂଶଗ୍ରହଣମୂଳକ ଗ୍ରାମୀଣ ମୂଲ୍ୟାଙ୍କନ (PRA):** - ଅଧ୍ୟୟନରେ ସମ୍ପ୍ରଦାୟ-ଭିତ୍ତିକ ପଦ୍ଧତି ଯଥା ଅଂଶଗ୍ରହଣମୂଳକ ଗ୍ରାମୀଣ ମୂଲ୍ୟାଙ୍କନ (PRA) ମଧ୍ୟ ଗ୍ରହଣ କରାଯାଇଥିଲା। ଗ୍ରାମୀଣ ଲୋକଙ୍କୁ ସମ୍ପ୍ରଦାୟ ବିକାଶ ଯୋଜନା ପାଇଁ ଏକାଠି କାମ କରିବାକୁ ସକ୍ଷମ କରିବା ପାଇଁ ପ୍ରକଳ୍ପ ଗ୍ରାମ ସେଟିଂସ୍ରେ PRA ସଫଳତାର ସହ ନିୟୋଜିତ କରାଯାଇଛି । ଅଂଶଗ୍ରହଣମୂଳକ ପଦ୍ଧତିରେ ଭୂମିକା ଗ୍ରହଣ ଅନ୍ତର୍ଭୁକ୍ତ ଥିଲା ଯାହା ଲୋକଙ୍କୁ ସୂଚନାଗ୍ରାହୀ ହେବାକୁ, ସେମାନଙ୍କର ଦୃଷ୍ଟିକୋଣ ଖୋଲିବାକୁ, ଅନ୍ୟ ବ୍ୟକ୍ତି ସମମୁଖୀନ ହେଉଥିବା ପସନ୍ଦଗୁଡ଼ିକୁ ବୁଝିବାକୁ ଏବଂ ସେମାନଙ୍କର ସାଧାରଣ ବାସ୍ତବରୁ ମୁକ୍ତ ହୋଇ ପସନ୍ଦ କରିବାକୁ ସାହାଯ୍ୟ କରେ। ଏହି ଅଭ୍ୟାସକୁ ସର୍ବୋତ୍ତମାମାନେ ଆଲୋଚନାକୁ ଉତ୍ସାହିତ କରିବା, ଯୋଗାଯୋଗକୁ ଉତ୍ତର କରିବା ଏବଂ ବ୍ୟକ୍ତିଗତ ଏବଂ ସମ୍ପ୍ରଦାୟ ସ୍ତରରେ ସହଯୋଗକୁ ପ୍ରୋତ୍ସାହିତ କରିବା ପାଇଁ ବ୍ୟବହାର କରିଥିଲେ।
- (v) **ପର୍ଯ୍ୟବେକ୍ଷଣ ଏବଂ ସାକ୍ଷାତକାର ଉପକରଣ:** ଅଂଶଗ୍ରହଣକାରୀ ପର୍ଯ୍ୟବେକ୍ଷଣ ହେଉଛି ସମାଜବିଜ୍ଞାନୀମାନଙ୍କ ଦ୍ୱାରା ଗୁଣାତ୍ମକ ତଥ୍ୟ ସଂଗ୍ରହ କରିବା ପାଇଁ ବ୍ୟବହୃତ ଏକ କ୍ଷେତ୍ର କୌଶଳ। ଲୋକଙ୍କ ପ୍ରେରଣା ଏବଂ ମନୋଭାବର ଗଭୀର ବୁଝାମଣା ବିକାଶ କରିବା ପାଇଁ ଧାରଣା ଏବଂ ପଦ୍ଧତି ଉପରେ ସମ୍ପୂର୍ଣ୍ଣ ଚାଲିମ ପରେ ସର୍ବୋତ୍ତମ ଦଳ ଦ୍ୱାରା ଏହି ପଦ୍ଧତି ବ୍ୟବହାର କରାଯାଇଥିଲା।
- (vi) **କେନ୍ଦ୍ରିତ ଗୋଷ୍ଠୀ ଆଲୋଚନା:** କେନ୍ଦ୍ରିତ ଗୋଷ୍ଠୀ ଆଲୋଚନା ପ୍ରକ୍ରିୟା ଉପରେ ଆଲୋଚନା କରାଯାଇଛି।
- (vii) **ଦୁର୍ବଳତା ବିଶ୍ଳେଷଣ:** - ଦୁର୍ବଳତା ବିଶ୍ଳେଷଣ ହେଉଛି ଗ୍ରାମୀଣ ଲୋକଙ୍କୁ ଏକ ସମ୍ପ୍ରଦାୟରେ ସାମାଜିକ ସ୍ତରୀକରଣର ଦୃଢ଼ ତଥ୍ୟ ସଂଗ୍ରହ ଏବଂ ବିଶ୍ଳେଷଣରେ ନିୟୋଜିତ କରିବା ପାଇଁ ଏକ ଦୃଶ୍ୟ କୌଶଳ ଯାହା ସମ୍ପୂର୍ଣ୍ଣ ଗଠନ କରୁଥିବା କାରକଗୁଡ଼ିକ ଉପରେ ଧ୍ୟାନ ଦିଏ, ଯେପରିକି ମାଲିକାନା କିମ୍ବା ଉତ୍ପାଦକ ସମ୍ପତ୍ତି ବ୍ୟବହାର କରିବାର ଅଧିକାର, ଗ୍ରାମୀଣ ଭାବରେ ଶକ୍ତିଶାଳୀ ଲୋକଙ୍କ ସହିତ ସେମାନଙ୍କର ସମ୍ପର୍କ, ଶ୍ରମ, ଆୟ, ରଖିବା, ଉତ୍ପାଦି। ପରିବାର ସର୍ବୋତ୍ତମ ପ୍ରଶ୍ନାବଳୀରେ ସମ୍ପତ୍ତି ଛାଡ଼ି ଉପରେ ସୂଚନା ସଂଗ୍ରହ କରିବା ପାଇଁ ପାରାମିଟର ଅନ୍ତର୍ଭୁକ୍ତ।
- (viii) **ସମ୍ବନ୍ଧଗୁଡ଼ିକର ପ୍ରବେଶ :** - ସମ୍ବନ୍ଧଗୁଡ଼ିକର ପ୍ରବେଶ ହେଉଛି ଅଧ୍ୟୟନ କ୍ଷେତ୍ରରେ ସମ୍ବନ୍ଧଗୁଡ଼ିକର ପ୍ରବେଶ ପରିମାଣ ବିଷୟରେ ପରିବାରର ନେତାଙ୍କ ସଚେତନତା ବୃଦ୍ଧି କରି ସୂଚନା ସଂଗ୍ରହ କରିବା ପାଇଁ ବ୍ୟବହୃତ ଅନ୍ୟ ଏକ ଉପକରଣ।

ଲିଙ୍ଗ, ବୟସ, ବୈବାହିକ ସ୍ଥିତି, ପିତାମାତା, ଇତ୍ୟାଦି ଅନୁସାରେ ପ୍ରବେଶ ଭିନ୍ନ ହୋଇଥାଏ। ଶିକ୍ଷା, ସ୍ୱାସ୍ଥ୍ୟ, ପାମାୟ ଜଳ, ବ୍ୟାଙ୍କିଂ, ପୋଷ୍ଟ ଏବଂ ଅନ୍ୟାନ୍ୟ ସୁବିଧାଗୁଡ଼ିକର ପ୍ରବେଶ ପରିବାର ମଧ୍ୟରେ ଭିନ୍ନ ଭିନ୍ନ ହୋଇଥାଏ। ସେମାନଙ୍କୁ ପଚରାଯାଇଥିବା ପ୍ରଶ୍ନଗୁଡ଼ିକ ପ୍ରତ୍ୟେକ ପରିବାରର ସମ୍ବନ୍ଧଗୁଡ଼ିକର ପ୍ରବେଶକୁ ପ୍ରକାଶ କରିଥିଲା।

- (ix) **ସାମାଜିକ ମାନଚିତ୍ରକରଣ:** - ବର୍ଣ୍ଣନାତ୍ମକ ଏବଂ ନିଦାନ ସୂଚନା ଉଭୟ ସଂଗ୍ରହ ପାଇଁ ସାମାଜିକ ମାନଚିତ୍ରକରଣ ଉପକରଣ ବ୍ୟବହାର କରାଯାଇଛି। ଲାଭାର୍ଥୀ ମୂଲ୍ୟାଙ୍କନ (BA) ବିମ୍ବ ସମ୍ବଳ ବାଚର ବ୍ରୁଟ ମୂଲ୍ୟାଙ୍କନ (RARE) ର ଅଂଶ ଭାବରେ ଅନେକ ସୂଚକ ଉପରେ ମୂଳ ତଥ୍ୟ ସଂଗ୍ରହ ପାଇଁ ମାନଚିତ୍ର ଅଭ୍ୟାସ ବହୁତ ଉପଯୋଗୀ ଥିଲା। ପ୍ରଭାବିତ ପରିବାର ସହିତ ପ୍ରକଳ୍ପର କେନ୍ଦ୍ର ରେଖା ସହିତ ପ୍ରଭାବିତ ଅଞ୍ଚଳ ଦେଇ ଚାଲିବା, ସାଧାରଣ ସମ୍ପତ୍ତି ଏବଂ ପ୍ରଭାବିତ ପରିବାର ସମ୍ପତ୍ତି ପ୍ରସ୍ତୁତ କରାଯାଇପାରିବ।

୩.୩ ବ୍ୟବହୃତ ନମୁନା ପଦ୍ଧତି

ଜନଗଣନା ପଦ୍ଧତି ଏହି ଅଞ୍ଚଳରେ ସମ୍ଭାବ୍ୟ ପ୍ରଭାବିତ ପରିବାରର ସର୍ବେ ପାଇଁ ଘର ଘର ଗଣନାରେ ଗ୍ରହଣ କରାଯାଇଛି। ଶତକଡ଼ା ପ୍ରଭାବିତ ପରିବାର ସର୍ବେ ମାଧ୍ୟମରେ ବଳ ଲୋକମାନେ ଯେଉଁ ପରିସ୍ଥିତିରେ ବାସ କରନ୍ତି - ସେମାନଙ୍କର ସମ୍ପତ୍ତି, ଆୟ, ରଣ, କଲ୍ୟାଣ, ଜନସଂଖ୍ୟାଗତ ବୈଶିଷ୍ଟ୍ୟ, ଆଚରଣକୁ ପ୍ରଭାବିତ କରୁଥିବା ସାମାଜିକ ଏବଂ ସାଂସ୍କୃତିକ କାରଣ, ଏବଂ ସାମାଜିକ ଏବଂ ଆର୍ଥିକ ପରିବର୍ତ୍ତନ ସହିତ ଜଡ଼ିତ ବ୍ୟାପକ ଏବଂ ବିବିଧ ସାମାଜିକ-ଅର୍ଥନୈତିକ-ଜନସଂଖ୍ୟାଗତ ତଥ୍ୟ ସଂଗ୍ରହ କରିଥିଲେ। ସ୍ତ୍ରୀମାନଙ୍କ ସର୍ବନିମ୍ନ ୧୦ ପରିବାର ଥିବା ଅଣ-ପ୍ରଭାବିତ ପରିବାରର ଅତିରିକ୍ତ ୫% ପରିବାରକୁ ମଧ୍ୟ ଅନିୟମିତ ନମୁନାକରଣ ପ୍ରକ୍ରିୟା ମାଧ୍ୟମରେ ଚୟନ କରାଯାଇଥିଲା ଏବଂ ସେମାନଙ୍କୁ ମଧ୍ୟ ସର୍ବେ କରାଯାଇଥିଲା। ପ୍ରଭାବିତ ପ୍ରକଳ୍ପରୁ ପ୍ରାପ୍ତ ହେବାକୁ ଥିବା ଲାଭ ଏବଂ ପ୍ରଭାବିତ ପ୍ରକଳ୍ପରୁ ହରାଇବାକୁ ଥିବା ସମ୍ପତ୍ତିରୁ ଆଶାକରାଯାଇଥିବା ମୂଲ୍ୟ ମୂଲ୍ୟାଙ୍କନ କରିବା ଗୁରୁତ୍ୱପୂର୍ଣ୍ଣ ଥିଲା। ସର୍ବେ ଉପକରଣ ବ୍ୟବହାର କରିବା ପୂର୍ବରୁ ସର୍ବେ ପ୍ରଶ୍ନଗୁଡ଼ିକର ପୂର୍ବ-ପରୀକ୍ଷଣ କରାଯାଇଥିଲା। ସ୍ୱେଚ୍ଛାକୃତ ଭାବରେ ପରିବାରବର୍ଗକୁ ପ୍ରଶ୍ନ ପଚରାଯାଇଥିଲା। ଉତ୍ତରଦାତାମାନଙ୍କୁ ସିଧାସଳଖ ତଥ୍ୟ ସଂଗ୍ରହ କରାଯାଇଥିଲା। ପ୍ରାଥମିକ ସଂଗ୍ରହ ପଦ୍ଧତି ଏକ କାଗଜ ପ୍ରଶ୍ନାବଳୀ ଥିଲା ଏବଂ ଉତ୍ତରଦାତାମାନଙ୍କୁ ଜଣେ ଗଣକଙ୍କ ଦ୍ୱାରା ପ୍ରଶ୍ନାବଳୀ ପୂରଣ କରିବାକୁ କୁହାଯାଇଥିଲା। ଏହିପରି ସଂଗୃହିତ ତଥ୍ୟ ମାନୁଆଲ୍ ଯାଞ୍ଚ କରାଯାଇଥିଲା ଏବଂ ଯେଉଁଠାରେ ତ୍ରୁଟି ବିମ୍ବ ଶୂନ୍ୟତା ମିଳିଲା ସେଠାକାର ସର୍ବେ ସୁପରଭାଇଜର ତଥ୍ୟ ପ୍ରବେଶ ଏବଂ ପରିବାରର ପ୍ରୋଫାଇଲ୍ ସିଟ୍ ସୃଷ୍ଟି କରିବା ପୂର୍ବରୁ ଯାଞ୍ଚ କରିଥିଲେ। ତଥ୍ୟ ବ୍ୟାପଚର ଏବଂ ପ୍ରାରମ୍ଭିକ ସମ୍ପା କରିବା ପରେ, ତଥ୍ୟକୁ ଅତିମ ସମ୍ପାଦନ ଏବଂ ଆରୋପଣ ପର୍ଯ୍ୟାୟ ପର୍ଯ୍ୟନ୍ତ ପ୍ରକ୍ରିୟାକରଣ କରାଯାଇଥିଲା। ଅତିମ ସମ୍ପାଦନ ଅବୈଧ ପ୍ରକ୍ରିୟା ଏବଂ ଅସଙ୍ଗତି ଚିହ୍ନିତ କରିଥିଲା। ଉତ୍ତର ନ ଥିବା ପ୍ରଶ୍ନଗୁଡ଼ିକୁ ମଧ୍ୟ ଚିହ୍ନିତ କରାଯାଇଥିଲା। ପର୍ଯ୍ୟବେକ୍ଷକଙ୍କ ଦ୍ୱାରା ଆରୋପଣ ଏହି ଅନୁପସ୍ଥିତ, ଅବୈଧ ବିମ୍ବ ଅସଙ୍ଗତ ପ୍ରତିକ୍ରିୟାଗୁଡ଼ିକୁ ପ୍ରଶଂସନୀୟ ମୂଲ୍ୟ ସହିତ ବଦଳାଯାଇଥିଲା। ସଠିକ୍ ଭାବରେ କାର୍ଯ୍ୟକାରୀ ହେଲେ, ଆରୋପଣ ଅଣ-ପ୍ରତିକ୍ରିୟାଗୁଡ଼ିକୁ ପ୍ରଶଂସନୀୟ ପ୍ରତିକ୍ରିୟା ସହିତ ପରିବର୍ତ୍ତନ କରି ତଥ୍ୟ ଗୁଣବତ୍ତା ଉନ୍ନତ କରିପାରିବ ଯାହା ଉତ୍ତରଦାତାମାନେ ପ୍ରଶ୍ନର ଉତ୍ତର ଦେଇଥାନ୍ତେ ଯଦି ସେମାନେ ଦେଇଥାନ୍ତେ। କିଛି କାରଣରୁ ଉତ୍ତରଦାତାମାନେ ଅନୁପସ୍ଥିତ ଥିବାରୁ କିଛି ପରିବାର ତଥ୍ୟକୁ ଆରୋପ କରିବା ପାଇଁ ନିବଚନ-ପ୍ରତ୍ୟେକ ପଦ୍ଧତି ବ୍ୟବହାର କରାଯାଇଥିଲା। ଅଣ-ପ୍ରତିକ୍ରିୟାର ଚିହ୍ନରେ ଏହି ପଦ୍ଧତି ବହୁଳ ଭାବରେ ବ୍ୟବହୃତ ହୁଏ। ତଥ୍ୟ ସ୍ଥିର ଏବଂ ନିର୍ଦ୍ଧାରଣଯୋଗ୍ୟ ବୋଲି ନିଶ୍ଚିତ କରିବା ପାଇଁ ଯାଞ୍ଚ ପରେ ଚୂଡ଼ାଠ ଆକଳନ ପ୍ରମାଣିତ ହୋଇଥିଲା।

ସର୍ବେକ୍ଷଣର ଦ୍ୱିତୀୟ ସେଟ୍ ପ୍ରଭାବିତ ହେବାର ସମ୍ଭାବନା ଥିବା ସାଧାରଣ ସମ୍ପତ୍ତି / ଭିତ୍ତିଭୂମି / ସମ୍ବଳଗୁଡ଼ିକର ସର୍ବେକ୍ଷଣ ସହିତ ଜଡ଼ିତ । ସାଧାରଣ ଭିତ୍ତିଭୂମି ସର୍ବେର ଉଦ୍ଦେଶ୍ୟ ହେଉଛି ଉପଯୁକ୍ତ ମାନବଶ୍ଚ ନିର୍ଦ୍ଧାରଣ ସୁନିଶ୍ଚିତ କରିବା। ଓଡ଼ିଶା ରାଜ୍ୟ ଗବେଷଣା ଏବଂ ଗବେଷଣା ନୀତି ଅନୁଯାୟୀ, ସାମାଜିକ-ସାଂସ୍କୃତିକ, ସମ୍ବଳ ମ୍ୟାପିଂ ଏବଂ ଭିତ୍ତିଭୂମି ସର୍ବେ ସ୍କୁଲ କୋଠା, କ୍ଳବ ହାଉସ, ହସ୍ପିଟାଲ, ଷାଓ୍ଵ କୋଠା, ବୈଦ୍ୟୁତିକ ସ୍ଥାପନ, ପୂଜା ସ୍ଥାନ (ଗୁଡ଼ିକ) ପରି "ସାର୍ବଜନୀନ ସମ୍ପତ୍ତି"ର ସମସ୍ତ କ୍ଷତିକୁ ଅନ୍ତର୍ଭୁକ୍ତ କରିବା ପାଇଁ କରାଯାଇଛି। ଅଧିକ ସାମାଜିକ ପ୍ରଭାବ ମୂଲ୍ୟାଙ୍କନ ସମସ୍ତ ସାର୍ବଜନୀନ ଏବଂ ସାର୍ବଜନୀନ ସମ୍ପତ୍ତି, ସମ୍ପତ୍ତି ଏବଂ ଭିତ୍ତିଭୂମି ଉପରେ ପ୍ରକଳ୍ପର ପ୍ରଭାବକୁ ବିଚାରକୁ ନିଆଯାଇଛି; ବିଶେଷକରି, 'ରାସ୍ତା, ସାର୍ବଜନୀନ ପରିବହନ, ଚେନେଜ୍, ପରିମଳ, ନିରାପଦ ପାନୀୟ ଜଳର ଉତ୍ସ, ସାର୍ବଜନୀନ ପୋଖରୀ, ସାର୍ବଜନୀନ ଉପଯୋଗୀତା, ସ୍ୱାସ୍ଥ୍ୟସେବା ସୁବିଧା, ସ୍କୁଲ ଏବଂ ଶିକ୍ଷାଗତ

ସୁବିଧା, ପୂଜାସ୍ଥଳ, କବର ଏବଂ ଶ୍ମଶାନ ଭୂମି, ଇତ୍ୟାଦି । ସ୍ଥାନୀୟ ଭାବରେ ଉପଲବ୍ଧ ଭୌତିକ ଭିତ୍ତିଭୂମି ଚିହ୍ନଟ ଏବଂ ସର୍ବେକ୍ଷଣ ପାଇଁ ନିମ୍ନଲିଖିତ ତିନୋଟି ନିର୍ଦ୍ଦିଷ୍ଟ ପଦ୍ଧତି ଗ୍ରହଣ କରାଯାଇଛି (i) ଖାଦ୍ ଓଭର ସର୍ଭେ କିମ୍ବା ସୋପିଂ, (ii) ସମ୍ବନ୍ଧର ସାମାଜିକ ମ୍ୟାପିଂ ଏବଂ (iii) କେନ୍ଦ୍ରିତ ଗୋଷ୍ଠୀ ଆଲୋଚନା ।

ଖାଦ୍ ଓଭର ସର୍ଭେରେ ସର୍ଭେକାରୀମାନେ ସାମିଲ ଅଛନ୍ତି ଯେଉଁମାନେ ସମସ୍ତ ପ୍ରଭାବ କ୍ଷେତ୍ରକୁ ଶାରୀରିକ ଭାବରେ ଚାଲି ଚାଲି ପର୍ଯ୍ୟବେକ୍ଷଣ କରନ୍ତି ଏବଂ ବିଭିନ୍ନ ଭୌଗୋଳିକ ବୈଶିଷ୍ଟ୍ୟଗୁଡ଼ିକୁ ସଚର୍କରାର ସହିତ ଏବଂ ବ୍ୟବସ୍ଥିତ ଭାବରେ ଲକ୍ଷ୍ୟ କରନ୍ତି, ଯେପରିକି: (i) ଗ୍ରାମର କ୍ଷେତ୍ର ବୈଶିଷ୍ଟ୍ୟ/ଲେଆଉଟ୍ ଯେଉଁଥିରେ ଭୌଗୋଳିକ ପରିବେଶ, ବସତି ଛାଞ୍ଚା, ଆକାର, ପ୍ରକାର ଅନ୍ତର୍ଭୁକ୍ତ । (ii) ରାସ୍ତାର ପ୍ରକାର: ଏଥିରେ ଜମି, ଘର, ଜଙ୍ଗଲ, ଚରାଭୂମି, ଅନ୍ୟାନ୍ୟ ଅଞ୍ଚଳ ଏବଂ ସହରକୁ ଯାଇଥିବା ଆବ୍ୟକ୍ତରାଶି ଏବଂ ବାହ୍ୟ ରାସ୍ତା ଅନ୍ତର୍ଭୁକ୍ତ । (iii) ଜଳଶୟ: ନଦୀ, ଝରଣା, ଟାଙ୍କି, ପାଇପ୍ ପାଇଁ, ହ୍ୟାଣ୍ଡପମ୍ପ, ମାଛ ଧରିବା ପୋଖରୀ, ମନ୍ଦିର ପୋଖରୀ, ବୃଦ୍ଧ (ସମ୍ପ୍ରଦାୟ ମାଲିକାନା, ଜାତି ଗୋଷ୍ଠୀ ମାଲିକାନା, ଅନ୍ୟାନ୍ୟ ଅନ୍ତର୍ଭୁକ୍ତ), ବୋରଷେଲ, ଜଳ ଗୁଣବତ୍ତା ଏବଂ ଜଳ ଉପଲବ୍ଧତା ଏବଂ ଜଳ ଗୁଣବତ୍ତାରେ ଉତ୍ତୁକାଳୀନ ପରିବର୍ତ୍ତନ । (iv) ଜଙ୍ଗଲ ଏବଂ ଚାରଣଭୂମି: ଉପଲବ୍ଧ କିମ୍ବା ନାହିଁ, ସେମାନଙ୍କର ବ୍ୟବହାର ଅନୁମତିପ୍ରାପ୍ତ କିମ୍ବା ନାହିଁ, ସେମାନଙ୍କର ପରିସର, ପ୍ରତ୍ୟେକ ରକ୍ତ ପାଇଁ ଲୋକ ଏବଂ ଗୋରୁକ ସ୍ଥାନୀୟ ଆବଶ୍ୟକତା ପାଇଁ ପର୍ଯ୍ୟାପ୍ତତା, ଗଛ ପ୍ରକାର ଏବଂ ଘାସ ଏବଂ ଋତୁ ଅନୁଯାୟୀ ସ୍ଥାନୀୟ ବୃଦ୍ଧି ସହିତ ସେମାନଙ୍କର ସମ୍ପର୍କ; ଭୂଭିଦ୍ ଏବଂ ପ୍ରାଣୀ, କାଠ ଏବଂ କୋଠା । (v) ବୃକ୍ଷି ଜମି: ପରିସର, ପ୍ରକାର, ଫସଲ ଛାଞ୍ଚା, ଜଳସେଚିତ କିମ୍ବା ଶୁଷ୍କ, ବୃକ୍ଷରୋପଣ କିମ୍ବା ଉତ୍ତୁକାଳୀନ ଫସଲ, ସ୍ଥାନୀୟ ଜନସଂଖ୍ୟା ପାଇଁ ପର୍ଯ୍ୟାପ୍ତତା । (vi) ପଥର ଏବଂ ପଥର ଖଣି, ବାଲି ଏବଂ ବାଲି ଖଣି, ଇଟା ଏବଂ ଇଟା ଭାଟି, ସ୍ଥାନୀୟ କୋଠା ପ୍ରକାର ଏବଂ ସ୍ଥାପତ୍ୟ ଏବଂ ସମ୍ପର୍କିତ ବୃଦ୍ଧି ସହିତ ସେମାନଙ୍କର ସମ୍ପର୍କ । (vii) ଭୂମିର ରୂପ, ଭୂମି ବାଲ, ଝରଣାର ଦିଗ, ଜଳବନ୍ଧା, ଗାଁର ବନ୍ୟା ପ୍ରବଣତା କିମ୍ବା ପାଣିର ଅଭାବ, ପାହାଡ଼ିଆ, ସମତଳ କିମ୍ବା ଉପକୂଳବର୍ତ୍ତୀ ପରିସ୍ଥିତି, ଭୂଭିଦ୍ ଏବଂ ପ୍ରାଣୀ ଯେପରିକି ସେଗୁଡ଼ିକ ଗ୍ରାମ/ସହରର ବୃଦ୍ଧି ସହିତ ଜଡ଼ିତ ଉଦ୍ଦେଶ୍ୟ ସ୍ଵରୂପ ଛେଳି, ମାଛପାଳନ, ମେଘା ପାଳନ, ଦୁଗ୍ଧ ଉତ୍ପାଦନ ଏବଂ ଗୋରୁ ଏବଂ ବୃକ୍ଷି, ବଗିଚାରେ ଛାଡ଼ି ଶକ୍ତି ସହିତ ସେମାନଙ୍କର ସମ୍ପର୍କ ଏବଂ ଫଳ ବଜାର, ଶାତଳ ସଂରକ୍ଷଣ ଏବଂ ଫଳ ପ୍ରକ୍ରିୟାକରଣ ଇତ୍ୟାଦି ସହିତ ସେମାନଙ୍କର ସମ୍ପର୍କ । (viii) ବିଦ୍ୟାଳୟ, ମନ୍ଦିର/ଧାର୍ମିକ ସ୍ଥାନ, ସରକାରୀ କୋଠା, ବୋକାନ ଏବଂ ବଜାର ଭଳି ବିଦ୍ୟାଳୟ କୋଠା; (ix) ପବିତ୍ର ସ୍ଥାନ, ଶ୍ମଶାନ କ୍ଷେତ୍ର, ଖେଳ ପଡ଼ିଆ, ଗୋରୁ ପୋଖରୀ, ଯାତ୍ରା ପଡ଼ିଆ, ଆଖଡ଼ା, ଭବ୍ୟାନ ଏବଂ ପାର୍କ । (x) ଅପତୟ ନିଷ୍ଠାସନ: ଗୋରୁ, ମଣିଷ ଏବଂ ଅନ୍ୟାନ୍ୟ ଅପତୟ ।

ସମ୍ବନ୍ଧ ମାନଚିତ୍ର: ପ୍ରଭାବିତ ଗ୍ରାମଗୁଡ଼ିକରେ ଅନ୍ୟାନ୍ୟ ବିଦ୍ୟାଳୟ ସମ୍ବନ୍ଧ ଏବଂ ସେମାନଙ୍କର ପର୍ଯ୍ୟାପ୍ତତା ଚିହ୍ନଟ କରିବା ପାଇଁ ସମ୍ବନ୍ଧ ମାନଚିତ୍ର କରାଯାଇଥିଲା । ଏହି ସମ୍ବନ୍ଧଗୁଡ଼ିକ ମଧ୍ୟରେ ଅନ୍ତର୍ଭୁକ୍ତ: (କ) ବିଦ୍ୟୁତ- ଜଳ ବିଦ୍ୟୁତ୍ / ପରମାଣୁ ଶକ୍ତି / କୋଇଲା ଆଧାରିତ / କାଠ ଆଧାରିତ / ବାୟୋଗ୍ୟାସ୍ ଇତ୍ୟାଦି, ଯାହା ଆଲୋକ, ରୋଷେଇ ଏବଂ ଅନ୍ୟାନ୍ୟ ଘରୋଇ ଉଦ୍ଦେଶ୍ୟର ମୁଖ୍ୟ ଉତ୍ସ । ପ୍ରତ୍ୟେକ ପ୍ରକାର ବିଷୟରେ ପଚାରରୁ ଯେ ଏକାଧିକ ଉତ୍ସ ବ୍ୟବହାର କରାଯାଇପାରିବ, ସମସ୍ତ ଋତୁରେ ଉପଲବ୍ଧତା, (ଖ) ପରିବହନ ସୁବିଧା ଯେପରିକି ସଡ଼କ ପରିବହନ, ରେଳପଥ; (ଗ) ଯୋଗାଯୋଗ ସୁବିଧା ଯେପରିକି ଟେଲିଫୋନ୍, ଡାକଘର, ଇ-ମେଲ୍ ସୁବିଧା, ସାଟେଲାଇଟ୍ ସକ୍ଷମ ମୋବାଇଲ୍ ଫୋନ୍, ଟେଲିଭିଜନ ଏବଂ ରେଡିଓ, ଖବରକାଗଜ ଏବଂ ପତ୍ରିକା; (ଘ) ବ୍ୟାଙ୍କିଂ ସଂସ୍ଥା ଏବଂ ଋଣ ସୁବିଧା, ଋଣ ସମବାୟ ସମିତି, ମହାଜନ, ସ୍ଵୟଂ ସହାୟକ ଗୋଷ୍ଠୀ; (ଙ) ମାର୍କେଟିଂ ନେଟୱାର୍କ, ବୋକାନ ଏବଂ ସେବା, ବ୍ୟବସାୟ ଏବଂ ଶିଳ୍ପ, ଭଡ଼ିତ ମୂଲ୍ୟ ବୋକାନ, କ୍ଷୀର ସମବାୟ ସମିତି, ଗୋରୁ ବଜାର, ପୋଖରୀ ପ୍ରଭାବିତ ଅଞ୍ଚଳରେ / ଆଖପାଖ ଗାଁରେ ଏବଂ ଆଖପାଖ ଗାଁରେ ଗୋପି; (ଚ) ଡକ୍ଟର ଯାତ୍ରା ଏବଂ ଶାତଳ ସଂରକ୍ଷଣ ସୁବିଧା; (ଛ) ମଇଦା ମିଲ୍, ସଂ ମିଲ୍, ପାଇଣ୍ଟିଂ ମିଲ୍; (ଜ) ଖଣି ଖନନ ସ୍ଥାନ; (ଝ) ଇଟା ଗଦା; କାଠ ଭମି; (ଞ) ଡାକ୍ତର, ହସ୍ପିଟାଲ, ସ୍କୁଲ, ହାଇସ୍କୁଲ, କଲେଜ ଭଳି ସ୍ଵାସ୍ଥ୍ୟ ଏବଂ ଶିକ୍ଷାଗତ ସୁବିଧା । (ବ) ଶ୍ମଶାନ ଭୂମି; ପ୍ଲାଟଫର୍ମ, ସେଡ୍ (ବର୍ଷା ସମୟରେ ବ୍ୟବହାର ପାଇଁ) ଜଳ ଉତ୍ସ ପାଇପ୍/ପୁଷ୍ପରିଣା, ଶବଦାହ ପାଇଁ କାଠର ଉପଲବ୍ଧତା, ଗ୍ରାମ ଏବଂ ଅନ୍ୟାନ୍ୟ ଗୁରୁତ୍ଵପୂର୍ଣ୍ଣ ଭିତ୍ତିଭୂମି ଏବଂ କିମ୍ବା ସାମାଜିକ କିମ୍ବା ସାଂସ୍କୃତିକ ସମ୍ପର୍କ ସମ୍ବନ୍ଧରେ ସ୍ଥାନ । (ଠ) ପରିମଳ ଏବଂ ବର୍ଜ୍ୟବସ୍ତୁ ନିଷ୍ଠାସନ:

ଯେଉଁଠାରେ ଖୋଲା ମଇଦାମାନ ଲକ୍ଷ୍ୟ କରାଯାଇଛି, ସେଠାରେ ସ୍ୱଳ୍ପ ଭାରତ ମିଶ୍ରଣ କିମ୍ବା ଏପରି ଅନ୍ୟ କୌଣସି ଯୋଜନା ଅଧୀନରେ ପୁରୁଷ, ମହିଳା ଏବଂ ଛାତ୍ରଙ୍କ ପାଇଁ ଶୈତାଳୟର ଆବଶ୍ୟକତା ଯୋଜନାରେ ଚିହ୍ନଟ କରାଯାଇଛି।

ତୃତୀୟ ସର୍ତ୍ତେ ପ୍ରଭାବିତ ଗ୍ରାମଗୁଡ଼ିକର ସାମାଜିକ-ସାଂସ୍କୃତିକ ସର୍ତ୍ତେ ସହିତ ଜଡ଼ିତ ଥିଲା । ପ୍ରକଳ୍ପର ପ୍ରଭାବ କ୍ଷେତ୍ରରେ ସାମାଜିକ-ସାଂସ୍କୃତିକ ଉପାଦାନଗୁଡ଼ିକୁ ଚିହ୍ନଟ ଏବଂ ସ୍ଥାନ ନିରୂପଣ କରିବାରେ ସର୍ବେକ୍ଷଣକାରୀମାନେ ସବୁଠାରୁ କଷ୍ଟକର ସମୟର ସମ୍ପୂର୍ଣ୍ଣାନ୍ତ ହୋଇଥିଲେ।

୩.୪ ସୂଚନା ଦିଆ ଚାହୁଁଥିବା ଉତ୍ତର ସମୀକ୍ଷା

ସର୍ତ୍ତେ ଦଳ NCDS ଏବଂ ଜିଲ୍ଲା ପ୍ରଶାସନର ପ୍ରକଳ୍ପ କର୍ତ୍ତୃପକ୍ଷ, ଧର୍ମ, ଲିଙ୍ଗ, ବାରିତ୍ର୍ୟ ସାମାରେଖ୍ୟା ତଳେ ଥିବା ବ୍ୟକ୍ତି, ଅନୁସୂଚିତ ଜାତି, ଅନୁସୂଚିତ ଜନଜାତି ଏବଂ OBC କଠାରୁ ଅଧିକାଂଶ ହେବାକୁ ଥିବା ଜମି ବିଷୟରେ ସୂଚନା ସଂଗ୍ରହ କରିଥିଲେ, ଯାହାକୁ ନିର୍ଦ୍ଦେଶାବଳୀ ପାଇଁ କ୍ରମ ଚେକିଂ ପାଇଁ ବ୍ୟବହାର କରାଯାଇଥିଲା । ଏହି ସମୀକ୍ଷା ସର୍ତ୍ତେ ଦଳକୁ ପରିବାର ଏବଂ କ୍ଷେତ୍ର ଜିଲ୍ଲାରେ ସର୍ତ୍ତେ ଏବଂ ସମ୍ପୂର୍ଣ୍ଣ ଅଂଶଗ୍ରହଣ ପଦ୍ଧତି ମାଧ୍ୟମରେ ଅତିରିକ୍ତ ପ୍ରାଥମିକ ତଥ୍ୟ ସଂଗ୍ରହ କରିବାରେ ସାହାଯ୍ୟ କରିଥିଲା।

୩.୫ କେନ୍ଦ୍ରିତ ଗୋଷ୍ଠୀ ଆଲୋଚନା (କେନ୍ଦ୍ରିତ ଗୋଷ୍ଠୀ ଆଲୋଚନା)

ସାମାଜିକ ପ୍ରଭାବ ମୂଲ୍ୟାଙ୍କନ (ସାମାଜିକ ପ୍ରଭାବ) କୁ ୨୦୧୩ ଆଇନର ଏକ ପ୍ରକ୍ରିୟା ଭାବରେ ସ୍ଥିର କରାଯାଇଛି ଯାହା ଦ୍ୱାରା ସାଧାରଣ ଉଦ୍ଦେଶ୍ୟ ପାଇଁ ବ୍ୟକ୍ତିଗତ ସମ୍ପତ୍ତି ଅଧିଗ୍ରହଣ କରିବା ପୂର୍ବରୁ ପ୍ରକଳ୍ପର ସକାରାତ୍ମକ ଏବଂ ନକାରାତ୍ମକ ପ୍ରଭାବ ଅଧ୍ୟୟନ କରାଯାଇପାରିବ । ତୁମ୍ଭେ ଅଧିଗ୍ରହଣ ମାମଲାରେ ଜନସାଧାରଣଙ୍କ ଅଂଶଗ୍ରହଣ ଏବଂ ପରାମର୍ଶ ସାମାଜିକ ପ୍ରଭାବ ପ୍ରକ୍ରିୟାର ଏକ ଅଂଶ ଥିଲା । ପୂର୍ବରୁ, ଜନସାଧାରଣଙ୍କ ଅଂଶଗ୍ରହଣର ଲାଭକୁ ପ୍ରାୟତଃ ଗ୍ରହଣ କରାଯାଏ, ଏବଂ ଆଂଶିକ ଭାବରେ ଏହି କାରଣରୁ ଅଧିକ ଜନସାଧାରଣ ପରାମର୍ଶ ପାଇଁ ମୂଳ ଯୁକ୍ତି କେତେକ ସମୟରେ ଖରାପ ଭାବରେ ସ୍ପଷ୍ଟ କରାଯାଏ, ଯାହା ଫଳରେ ପ୍ରକଳ୍ପ ପ୍ରଭାବିତ ପରିବାରର ଉଦ୍ଦେଶ୍ୟ ନିର୍ଣ୍ଣୟ କରିବା କଷ୍ଟକର ହୋଇପଡ଼େ । ସାମାଜିକ ପ୍ରଭାବ କାର୍ଯ୍ୟରେ ଜନସାଧାରଣଙ୍କ ଅଂଶଗ୍ରହଣର ଉଦ୍ଦେଶ୍ୟ ହେଉଛି ସମ୍ପ୍ରଦାୟକୁ ସକାରାତ୍ମକ ଏବଂ ନକାରାତ୍ମକ ଉଭୟ ସମ୍ପର୍କ ଉଠାଇବାର ସୁଯୋଗ ମିଳିବ । ପ୍ରାରମ୍ଭିକ ଜନସାଧାରଣ ପରାମର୍ଶ ଅର୍ଥ ହେଉଛି ଅଧିଗ୍ରହଣକାରୀ ସଂସ୍ଥା ଏବଂ ଜମି ମାଲିକଙ୍କ ମଧ୍ୟରେ ସ୍ୱଳ୍ପର ଶାନ୍ତ ସମାଧାନ ଯାହା ଦୀର୍ଘକାଳୀନ ପୁନାବିଳା ଏବଂ ମହଙ୍ଗାକୁ ଏଡାଇବା । ପ୍ରତ୍ୟେକ ପ୍ରକଳ୍ପର ବିଛି ସାମାଜିକ ପ୍ରଭାବ ଆଏ ଯାହାକୁ ଶାନ୍ତ ଚିହ୍ନଟ କରିବାକୁ ହେବ, ଏପରି ପ୍ରଭାବ ଉପରେ ଏକେକ୍ସପ୍ଟିକଠାରୁ ସହମତି ନିଅନ୍ତୁ ଏବଂ ନକାରାତ୍ମକ ପ୍ରଭାବକୁ ହ୍ରାସ କରିବା ପାଇଁ ଅଧିଗ୍ରହଣକାରୀ ସଂସ୍ଥାକୁ ପରାମର୍ଶ ଦିଅନ୍ତୁ । ଏହା ହୋଇଗଲେ, ପ୍ରକଳ୍ପଟି ମୌଳିକ ଭାବରେ ସୁସ୍ଥ ବୋଲି ଧରି, ଉତ୍ତର, ପ୍ରଶମନ ଏବଂ କ୍ଷତିପୂରଣ ଉପଯୁକ୍ତ ଭାବରେ ପ୍ରସ୍ତାବିତ କରାଯାଇପାରିବ । ଏହି ଅଧ୍ୟୟନରେ ପ୍ରକ୍ରିୟା ଏବଂ ପଦ୍ଧତିଗୁଡ଼ିକୁ ଦୁଇଟି ଭାଗରେ ବିସ୍ତାରିତ ଭାବରେ ବର୍ଣ୍ଣନା କରାଯାଇଛି, ଯଥା କେନ୍ଦ୍ରିତ ଗୋଷ୍ଠୀ ଆଲୋଚନା ବୈଠକ ଏବଂ ଗ୍ରାଫ୍ ସାମାଜିକ ପ୍ରଭାବ ରିପୋର୍ଟକୁ ପୂର୍ବ-ସୂଚିତ ଶୁଣାଣିରେ ଜନସାଧାରଣଙ୍କ ନିକଟରେ ଉପସ୍ଥାପିତ କରିବା ପରେ ସାଧାରଣ ପରାମର୍ଶ।

କେନ୍ଦ୍ରିତ ଗୋଷ୍ଠୀ ଆଲୋଚନାର ଉଦ୍ଦେଶ୍ୟ

ପ୍ରକଳ୍ପ ଦ୍ୱାରା ପ୍ରତ୍ୟକ୍ଷ ଏବଂ ପରୋକ୍ଷ ଭାବରେ ପ୍ରଭାବିତ ଲୋକଙ୍କ ସହିତ ବ୍ୟାପକ ପରାମର୍ଶ ପ୍ରକ୍ରିୟାର ଏକ ଅଂଶ ଭାବରେ କେନ୍ଦ୍ରିତ ଗୋଷ୍ଠୀ ଆଲୋଚନା କରାଯାଇଥିଲା । ଉଦ୍ଦେଶ୍ୟ ଥିଲା: (i) ପ୍ରଭାବିତ ପ୍ରକଳ୍ପର ଗୁରୁତ୍ୱ ବିଷୟରେ ସମ୍ପ୍ରଦାୟର ସଦସ୍ୟମାନଙ୍କୁ ଅବଗତ କରାଇବା । ଏବଂ ଏହି ପ୍ରକ୍ରିୟାରେ ଏହି ଉଦ୍ଦେଶ୍ୟରେ ଅଧିଗ୍ରହଣ ହେବାକୁ ଥିବା ବ୍ୟକ୍ତିଗତ ଏବଂ ସାଧାରଣ ଜମିର ପରିମାଣ, ଯେଉଁଠିରେ ସେମାନଙ୍କ କୃଷି ଜମି ହରାଇଥିବା ପରିବାରର ନାମ ଅନ୍ତର୍ଭୁକ୍ତ; (ii) ପ୍ରକଳ୍ପ କେଉଁ ଅଞ୍ଚଳ ବିଷୟରେ ସଚେତନ କି ନାହିଁ ତାହା ଯାଞ୍ଚ କରିବା (iii) ସେମାନେ ସମ୍ପୂର୍ଣ୍ଣ ପ୍ରଣାଳୀରେ ତୁମ୍ଭେ ଅଧିଗ୍ରହଣ ଆଇନ/ନିୟମ ବିଷୟରେ ସଚେତନ କି ନାହିଁ ଯାଞ୍ଚ କରିବା ସହିତ ସେମାନଙ୍କୁ ଉକ୍ତ ଆଇନ/ନିୟମର ଗୁରୁତ୍ୱପୂର୍ଣ୍ଣ ବ୍ୟବସ୍ଥା ବିଷୟରେ ଅବଗତ

କରାଇବା; (iv) ପ୍ରସ୍ତାବିତ ଭୂମି ଅଧିଗ୍ରହଣ ସହିତ ଜଡ଼ିତ ବିଭିନ୍ନ ସମସ୍ୟା ଏବଂ ଚ୍ୟାଲେଞ୍ଜଗୁଡ଼ିକୁ ବୁଝିବା, ଯେଉଁଥିରେ ସ୍ଥାନୀୟ ଅଞ୍ଚଳ, ସାଧାରଣ ସମ୍ପତ୍ତି ସମ୍ପଦ, ପରିବେଶ, ଅର୍ଥନୀତି, ଅଞ୍ଚଳର ଜନସଂଖ୍ୟା, ସେମାନଙ୍କର ଜୀବନ ଏବଂ ଜୀବିକା, ସାମାଜିକ ଭିତ୍ତିଭୂମି, ଶିକ୍ଷା, ସ୍ୱାସ୍ଥ୍ୟ ଏବଂ ସଂସ୍କୃତି ଇତ୍ୟାଦି ଉପରେ ଏହାର ସାମାଜିକ ପ୍ରଭାବ (ସ୍ୱଳ୍ପକାଳୀନ ଏବଂ ଦୀର୍ଘକାଳୀନ ଉଭୟ) ଅନ୍ତର୍ଭୁକ୍ତ; (v) ସେମାନଙ୍କର ଜମି ହରାଇଥିବା ପରିବାର ଏବଂ ସାଧାରଣ ସମ୍ପତ୍ତି ସମ୍ପଦ (CPR) କ୍ଷତି ଯୋଗୁଁ ନକାରାତ୍ମକ ପ୍ରଭାବର ସମମୁଖୀନ ହେବାର ସମ୍ଭାବନା ଥିବା ପରୋକ୍ଷ ଭାବରେ ପ୍ରଭାବିତ ପରିବାରଗୁଡ଼ିକୁ ଚିହ୍ନଟ କରିବା; (vi) ମିଶ୍ରଣ ସମସ୍ୟା ଏବଂ ଚ୍ୟାଲେଞ୍ଜର ମୁକାବିଲା ପାଇଁ ପ୍ରକଳ୍ପ ବିଷୟରେ ସମ୍ପ୍ରଦାୟ ମତାମତ ପାଇବା; ଏବଂ (vii) ସାଧାରଣ ଭାବରେ ସମ୍ପ୍ରଦାୟ ଏବଂ ବିଶେଷକରି ପରିବାର ପ୍ରସ୍ତାବିତ ପ୍ରକଳ୍ପ ପାଇଁ ସେମାନଙ୍କର ଜମି ବାଣ୍ଟିବାକୁ ଇଚ୍ଛୁକ କି ନାହିଁ ତାହା ମୂଲ୍ୟାଙ୍କନ କରିବା।

ଅଧିକ ଗ୍ରାମଗୁଡ଼ିକରେ ଗୋଟିଏ ଦିନ ଧରି ଫୋକସ୍ ଗ୍ରୁପ୍ ଆଲୋଚନା ସମାପ୍ତ ହୋଇଛି । କେନ୍ଦ୍ରିତ ଗୋଷ୍ଠୀ ଆଲୋଚନା ରେ ଆଲୋଚନାର ସଂକ୍ଷିପ୍ତ ରେକର୍ଡ ନୋଟ୍ ପ୍ରଦାନ କରାଯାଇଛି । କେନ୍ଦ୍ରିତ ଗୋଷ୍ଠୀ ଆଲୋଚନା ପ୍ରଭାବିତ ଜମି ମାଲିକମାନଙ୍କ ସହିତ ପରିଚାଳନା କରାଯାଇଥିଲା ଯେଉଁଥିରେ ବିଭିନ୍ନ ଜାତି, ଶିକ୍ଷିତ ଏବଂ ଅଶିକ୍ଷିତ, ନିଯୁକ୍ତିପ୍ରାପ୍ତ ଏବଂ ବେକାର ଏବଂ ସେବାଧାରୀ, ବୃଦ୍ଧ ଏବଂ ଯୁବକ ଇତ୍ୟାଦି ପ୍ରଭାବିତ ଏବଂ ଅଣ-ପ୍ରଭାବିତ ପରିବାରର ପ୍ରତିନିଧିମାନେ ସାମିଲ ଥିଲେ । ଏହି ଅଞ୍ଚଳର କେନ୍ଦ୍ରିତ ଗୋଷ୍ଠୀ ଆଲୋଚନା ରେ ଅଂଶଗ୍ରହଣ କରିଥିବା ଜନପ୍ରତିନିଧିଙ୍କ ତାଲିକା ଏବଂ ପ୍ରାଥମିକ ତତ୍ତ୍ୱମେଣ୍ଡ ପ୍ରଦାନ କରାଯାଇଛି । କେନ୍ଦ୍ରିତ ଗୋଷ୍ଠୀ ଆଲୋଚନା ସୂଚୀ ଉପରେ ଏକ ସଂକ୍ଷିପ୍ତ ବିବରଣୀ ନିମ୍ନରେ ପ୍ରଦାନ କରାଯାଇଛି:

ଅଂଶୀକାରମାନେ:

ପ୍ରଭାବିତ ଏବଂ ଅଣ-ପ୍ରଭାବିତ ପରିବାରର ପ୍ରତିନିଧିମାନଙ୍କୁ ନେଇ ଗଠିତ ଅଞ୍ଚଳକୁ ନେଇ କେନ୍ଦ୍ରିତ ଗୋଷ୍ଠୀ ଆଲୋଚନା କରାଯାଇଥିଲା । ଯେଉଁ କେନ୍ଦ୍ରିତ ଗୋଷ୍ଠୀ ଆଲୋଚନା ହିତାଧିକାରୀମାନଙ୍କଠାରୁ ପ୍ରଭାବ ସୂଚନା ମଗାଯାଇଥିଲା ସେମାନଙ୍କୁ ନିମ୍ନଲିଖିତ ଭାବରେ ବର୍ଗୀକୃତ କରାଯାଇପାରେ: (୧) ପ୍ରତ୍ୟକ୍ଷ ଭାବରେ ପ୍ରଭାବିତ ପରିବାର (ପୁରୁଷ ଏବଂ ମହିଳା, ବୟସ୍କ ଏବଂ ଯୁବକ ସଦସ୍ୟ); (୨) ପ୍ରଭାବିତ ହୋଇନପାରନ୍ତି (ପରୋକ୍ଷ ଭାବରେ ପ୍ରଭାବିତ ହୋଇପାରନ୍ତି) ସଦସ୍ୟ; (୩) ମତାମତ ନିର୍ମାତା ଏବଂ ନେତା ଯେପରିକି ସ୍କୁଲ ଶିକ୍ଷକ, ଅବସରପ୍ରାପ୍ତ ସରକାରୀ ଏବଂ ଅଣସରକାରୀ କର୍ମଚାରୀ, ପୁରୁଷ ଏବଂ ମହିଳା ଉଭୟ; (୪) ମହିଳା SHG ସଦସ୍ୟ ଏବଂ SHG କାର୍ଯ୍ୟକର୍ତ୍ତା; (୫) ଖର୍ଚ୍ଚ ସଦସ୍ୟ ଏବଂ ବିଭିନ୍ନ ସମ୍ପ୍ରଦାୟ ଗୋଷ୍ଠୀର ସଦସ୍ୟ । ସୁଧିଧାତାଗଣମାନେ (ସାମାଜିକ ପ୍ରଭାବ ଦଳର ସଦସ୍ୟଙ୍କ ସମେତ) ଏଫଜିଡିର ଉଦ୍ଦେଶ୍ୟ ବିଷୟରେ ହିତାଧିକାରୀମାନଙ୍କୁ ସୂଚନା ଦେଇଥିଲେ ଏବଂ ଅଂଶଗ୍ରହଣକାରୀମାନଙ୍କୁ ସେମାନଙ୍କ ଧାରଣା ଅନୁଯାୟୀ ପ୍ରକଳ୍ପର ସକାରାତ୍ମକ ଏବଂ ନକାରାତ୍ମକ ପ୍ରଭାବ ବିଷୟରେ ଜଣାଇବାକୁ ଅନୁରୋଧ କରିଥିଲେ ।

କେନ୍ଦ୍ରିତ ଗୋଷ୍ଠୀ ଆଲୋଚନା ର ଉଦ୍ଦେଶ୍ୟ

ଫୋକସ୍ ଗ୍ରୁପ୍ ଆଲୋଚନାର ମୁଖ୍ୟ ଉଦ୍ଦେଶ୍ୟ ହେଉଛି (i) ପ୍ରଭାବିତ ପରିବାରକୁ ପ୍ରସ୍ତାବିତ ପ୍ରକଳ୍ପର ଗ୍ରୁପ୍ ଏବଂ ସେମାନଙ୍କ ଅଞ୍ଚଳର ମୋଟ ଜମି (ବେସରକାରୀ ଜମି ସମେତ) ଅଧିଗ୍ରହଣ କରାଯିବ, ଯେଉଁଥିରେ ଏହି ଉଦ୍ଦେଶ୍ୟରେ ସେମାନଙ୍କର ବାସସ୍ଥାନ ଜମି ଏବଂ ସଂଲଗ୍ନ ସମ୍ପତ୍ତି ହରାଇଥିବା ପରିବାରର ଜାମ ଅନ୍ତର୍ଭୁକ୍ତ; (ii) ସେମାନଙ୍କ ଅଞ୍ଚଳରେ ପ୍ରସ୍ତାବିତ ପ୍ରକଳ୍ପ କେଉଁଠାରେ ସ୍ଥାପନ କରାଯିବ ସେ ବିଷୟରେ ସେମାନେ ଅବଗତ ଅଛନ୍ତି କି ନାହିଁ ଯାଞ୍ଚ କରିବା ; (iii) ସେମାନେ ବୁଝନ୍ତି କି ଜମି ଅଧିଗ୍ରହଣ ଆଇନ ଏବଂ ନିୟମ ବିଷୟରେ ସଚେତନ ଅଛନ୍ତି କି ନାହିଁ ଯାଞ୍ଚ କରିବା ସହିତ ଅନ୍ୟାନ୍ୟ ପ୍ରାଥମିକ ଆଇନର ବ୍ୟବସ୍ଥା ସହିତ ଉକ୍ତ ଆଇନ ଏବଂ ନିୟମର ଗୁରୁତ୍ୱପୂର୍ଣ୍ଣ ବ୍ୟବସ୍ଥା ବିଷୟରେ ସେମାନଙ୍କୁ ଅବଗତ କରିବା; (iv) ସ୍ଥାନୀୟ ଅଞ୍ଚଳ, ପରିବେଶ, ଅର୍ଥନୀତି, ଏହାର ଜନସଂଖ୍ୟା, ସେମାନଙ୍କ ଜୀବନ / ଜୀବିକା, ସାମାଜିକ ଭିତ୍ତିଭୂମି, ଶିକ୍ଷା, ସ୍ୱାସ୍ଥ୍ୟ ଏବଂ ସଂସ୍କୃତି ଇତ୍ୟାଦି ଉପରେ ଏହାର ସାମାଜିକ ପ୍ରଭାବ (ସ୍ୱଳ୍ପକାଳୀନ ଏବଂ ଦୀର୍ଘକାଳୀନ) ସମେତ ଭୂମି ଅଧିଗ୍ରହଣ ସହିତ ଜଡ଼ିତ ବିଭିନ୍ନ ସମସ୍ୟା ଏବଂ ଚ୍ୟାଲେଞ୍ଜଗୁଡ଼ିକୁ ବୁଝିବା; (v) ସାଧାରଣ ସମ୍ପତ୍ତି ସମ୍ପଦ (CPR), ସାମାଜିକ-ଆର୍ଥିକ ଭିତ୍ତିଭୂମି ଇତ୍ୟାଦି କ୍ଷତି ଯୋଗୁଁ ପ୍ରତ୍ୟକ୍ଷ ଭାବରେ ଭୂମି ହରାଇଥିବା ପରିବାର ଏବଂ ପରୋକ୍ଷ ଭାବରେ ପ୍ରଭାବିତ ପରିବାର ବିପରି ପ୍ରଭାବିତ ହେଉଛନ୍ତି ତାହା

ଚିହ୍ନଟ କରିବା; (vi) ଉଦ୍ୟୋଗୀନ ସମସ୍ୟା ଏବଂ ଚ୍ୟାଲେଞ୍ଜଗୁଡ଼ିକୁ କିପରି ମୁକାବିଲା ଏବଂ ସମାଧାନ କରିବେ ସେ ବିଷୟରେ ସେମାନଙ୍କର ମତାମତ ପାଇବା ଏବଂ (vii) ପ୍ରସ୍ତାବିତ ପ୍ରକଳ୍ପ ପାଇଁ ସେମାନେ ସେମାନଙ୍କର ଜମି ଦେବାକୁ ଇଚ୍ଛୁକ କି ନାହିଁ ତାହା ମୂଲ୍ୟାଙ୍କନ କରିବା?

କେନ୍ଦ୍ରିତ ଗୋଷ୍ଠୀ ଆଲୋଚନା ରେ ଅଂଶଗ୍ରହଣକାରୀମାନେ

ଡେଭଲପମେଣ୍ଟ କନସଲଟାଣ୍ଟସ୍ ପ୍ରାଇଭେଟ୍ ଲିମିଟେଡର ନିମ୍ନଲିଖିତ ସଦସ୍ୟମାନେ କେନ୍ଦ୍ରିତ ଗୋଷ୍ଠୀ ଆଲୋଚନା ପାଳନ କରିଥିଲେ:

- ଶ୍ରୀମୁଖ ଅକ୍ଷୟ କୁମାର ପରିଡା, କ୍ଷେତ୍ର ସଂଯୋଜକ, ଡେଭଲପମେଣ୍ଟ କନସଲଟାଣ୍ଟସ୍ ପ୍ରାଇଭେଟ୍ ଲିମିଟେଡ୍
- ଶ୍ରୀ ଲାଲା ଜିତେନ୍ଦ୍ର ରାୟ, ବରିଷ୍ଠ ପର୍ଯ୍ୟବେକ୍ଷକ, ଡେଭଲପମେଣ୍ଟ କନସଲଟାଣ୍ଟସ୍ ପ୍ରାଇଭେଟ୍ ଲିମିଟେଡ୍

ଏହା ବ୍ୟତୀତ, ପ୍ରକଳ୍ପ ପ୍ରଭାବିତ ପରିବାର ଏବଂ ଅଣ-ପ୍ରକଳ୍ପ ପ୍ରଭାବିତ ପରିବାର ମଧ୍ୟ ଅଂଶଗ୍ରହଣ କରିଥିଲେ ଏବଂ ସେମାନଙ୍କର ମତାମତ ଉଠାଇଥିଲେ।

କେନ୍ଦ୍ରିତ ଗୋଷ୍ଠୀ ଆଲୋଚନା ପାଇଁ ଗ୍ରହଣ କରାଯାଇଥିବା ପ୍ରକ୍ରିୟା:

ପ୍ରକଳ୍ପ ପାଇଁ ଭୂମି ଅଧିଗ୍ରହଣର ପ୍ରଭାବ, ଏହାର ପରିବେଶ, ଲୋକ-ସେମାନଙ୍କ ଜୀବନ ଏବଂ ଜୀବିକା, ଏବଂ ସାମାଜିକ-ଆର୍ଥିକ ପରିସ୍ଥିତି ଉପରେ ସାମାଜିକ ପ୍ରଭାବ ସମେତ ଧାରଣାକୁ ଦସ୍ତାବିଜ କରିବା ପାଇଁ ଏହି ଅଞ୍ଚଳରେ ଫୋକସ୍ ଗ୍ରୁପ୍ ଆଲୋଚନା କରାଯାଇଥିଲା। ପରିବର୍ତ୍ତନ ପୂର୍ବରୁ ଡେଭଲପମେଣ୍ଟ ପରାମର୍ଶଦାତା ଏବଂ ପ୍ରକଳ୍ପ ପ୍ରବର୍ତ୍ତକଙ୍କ କର୍ମଚାରୀମାନେ ଫୋକସ୍ ଗ୍ରୁପ୍ ଆଲୋଚନା ପରିଚାଳନା ପାଇଁ ବ୍ୟବସ୍ଥା କରିଥିଲେ। କେନ୍ଦ୍ରିତ ଗୋଷ୍ଠୀ ଆଲୋଚନା ଆୟୋଜନ କରିବା ପୂର୍ବରୁ କେନ୍ଦ୍ରିତ ଗୋଷ୍ଠୀ ଆଲୋଚନା ଯାଞ୍ଚ ଚାଲିବା ପ୍ରସ୍ତୁତ କରାଯାଇଥିଲା ଏବଂ ସୁବିଧା ଗୋଷ୍ଠୀର ସଦସ୍ୟମାନଙ୍କ ଦ୍ୱାରା ବ୍ୟବହୃତ ହୋଇଥିଲା। ରାଜସ୍ୱ ପ୍ରଣାୟକରୁ ସଂଗୃହୀତ ସୂଚନା ଉପରେ ବିକଶିତ କ୍ଷେତ୍ର ପ୍ରୋଫାଇଲକୁ ସୁବିଧା ଗୋଷ୍ଠୀ ଦ୍ୱାରା ସମୀକ୍ଷା ଭାବରେ ବ୍ୟବହାର କରାଯାଇଥିଲା। ଏଥିରେ ଜନସଂଖ୍ୟାଗତ ପ୍ରୋଫାଇଲ୍, ଜୀବିକା ନିର୍ବାହ ଭାଷା ଏବଂ ଭୂମିଧାରଣ ଭାଷା ଉତ୍ପାଦି ଅନ୍ତର୍ଭୁକ୍ତ ଥିଲା। କେନ୍ଦ୍ରିତ ଗୋଷ୍ଠୀ ଆଲୋଚନା ବୈଠକରେ ଦଳ ଅଂଶଗ୍ରହଣକାରୀମାନଙ୍କୁ ସ୍ୱାଗତ କରିଥିଲେ ଏବଂ କେନ୍ଦ୍ରିତ ଗୋଷ୍ଠୀ ଆଲୋଚନା ର ଉଦ୍ଦେଶ୍ୟ, ଆଇନ ୨୦୧୩ ର ଆଇନଗତ ଗ୍ରୁପ୍ ଏବଂ ସାମାଜିକ ପ୍ରଭାବ କୁ ସ୍ପଷ୍ଟ ନିରୂପେକ୍ଷ ଏବଂ ନିରୂପେକ୍ଷ ଭାବରେ କରିବା ପାଇଁ ନିୟମ ୨୦୧୬ ସଂକ୍ଷିପ୍ତରେ ବ୍ୟାଖ୍ୟା କରିଥିଲେ। ପ୍ରକଳ୍ପ ପାଇଁ ସେମାନଙ୍କ ଜମି ଅଧିଗ୍ରହଣ ପାଇଁ କ୍ଷତିପୂରଣ ଉପରେ ସେମାନଙ୍କର ସାଧାରଣ ଆଶା ଉପରେ ନିର୍ଦ୍ଦିଷ୍ଟ ପ୍ରଶ୍ନ ଉଠାଯାଇଥିଲା। ଅନ୍ୟାନ୍ୟ ଅଂଶଗ୍ରହଣକାରୀମାନଙ୍କୁ ବିଭିନ୍ନ ସାମାଜିକ ପ୍ରସଙ୍ଗରେ ସେମାନଙ୍କର ଧାରଣା ଏବଂ ପର୍ଯ୍ୟବେକ୍ଷଣ ବାଣ୍ଟିବାକୁ ବିଶେଷ ଭାବରେ କୁହାଯାଇଥିଲା। ଭୂମି ଅଧିକାର ହରାଇବା, ଜୀବିକା ହରାଇବା, ଏବଂ ଏକ ଉତ୍ତର ଜୀବନ ପାଇଁ ସେମାନଙ୍କର ଆବଶ୍ୟକତା ଏବଂ ଆବାସୀ ଭଳି ଅନେକ ଖୋଲା ପ୍ରଶ୍ନ ଉଠାଯାଇଥିଲା। ପ୍ରକଳ୍ପର ପ୍ରଭାବ ବିଷୟରେ ସେମାନଙ୍କର ଧାରଣା ଜାଣିବା ପାଇଁ ବ୍ୟବସାୟୀ ଅଂଶୀଦାରମାନେ ବିଭିନ୍ନ ପ୍ରସଙ୍ଗରେ ଆଲୋଚନାରେ ଲିପ୍ତ ଥିଲେ।

କେନ୍ଦ୍ରିତ ଗୋଷ୍ଠୀ ଆଲୋଚନାର ନିଷ୍ପତ୍ତି

କେନ୍ଦ୍ରିତ ଗୋଷ୍ଠୀ ଆଲୋଚନା ଅଂଶଗ୍ରହଣକାରୀମାନଙ୍କୁ ଏକ ଖୋଲା ପ୍ରଶ୍ନ ପଚରାଯାଇଥିଲା ଯେ ନିର୍ଦ୍ଦିଷ୍ଟ ସ୍ଥାନରେ ପ୍ରକଳ୍ପ ସ୍ଥାପନ ଯୋଗୁଁ ଅଂଶଗ୍ରହଣକାରୀଙ୍କ ସମେତ ସ୍ଥାନୀୟ ଅଞ୍ଚଳର କେହି କୌଣସି ସମସ୍ୟାର ସମ୍ମୁଖୀନ ହେବେ କି ନାହିଁ। ସମସ୍ତ ଅଂଶଗ୍ରହଣକାରୀ ସେମାନଙ୍କର ଧାରଣା ଏବଂ ମତରେ ଏକମତ ଥିଲେ ଯେ ଅଞ୍ଚଳର ନିର୍ଦ୍ଦିଷ୍ଟ ସ୍ଥାନରେ ପ୍ରସ୍ତାବିତ ପ୍ରକଳ୍ପ ଯୋଗୁଁ କୌଣସି ସମସ୍ୟା ନାହିଁ। ଏହା ପରେ ପ୍ରକଳ୍ପ ପାଇଁ ସ୍ଥାନୀୟ ଲୋକଙ୍କ ସମର୍ଥନ ଅଛି କି ନାହିଁ ଏବଂ ଏହି ପ୍ରସଙ୍ଗରେ ସମସ୍ତ ଅଂଶଗ୍ରହଣକାରୀ ଏହା ମଧ୍ୟ ରିପୋର୍ଟ କରିଥିଲେ ଯେ ସ୍ଥାନୀୟ ଲୋକମାନେ ପ୍ରକଳ୍ପକୁ ପୂର୍ଣ୍ଣ ସମର୍ଥନ କରୁଛନ୍ତି କାରଣ ସେମାନେ ପ୍ରକଳ୍ପ ଯୋଗୁଁ ସେମାନଙ୍କର ଆର୍ଥିକ ଏବଂ ସାମାଜିକ ଜୀବନରେ କୌଣସି କ୍ଷତି ହେବାର ଆଶଙ୍କା ନାହିଁ। ଉଣେ ବ୍ୟକ୍ତି ବ୍ୟତୀତ ସେହି ସ୍ଥାନରେ ପ୍ରକଳ୍ପ ଗୋପି ଯୋଗୁଁ ଅନ୍ୟ କେହି କିଛି ହରାଇ ନାହାନ୍ତି ଏବଂ ଲୋକମାନେ ଉତ୍ତରାଧିକାର କୁହନ୍ତି ଯେ ସେମାନେ କିଛି ହରାଇବେ କିମ୍ବା କୌଣସି କାର୍ଯ୍ୟକଳାପ ପ୍ରଭାବିତ ହେବ କାରଣ ଜମି ସ୍ଥଳ ସେମାନଙ୍କ ଉପରେ କୌଣସି ନକାରାତ୍ମକ ପ୍ରଭାବ ପକାଇବା ପାଇଁ ବହୁତ ଛୋଟ। ଏହା ସ୍ଥାନୀୟ ବାସସ୍ଥାନ କ୍ଷେତ୍ର ବାହାରେ ଏବଂ ଡେଣୁ ସ୍ଥାନୀୟ ଲୋକମାନେ ଏହି



ପ୍ରସ୍ତାବିତ ପ୍ରକଳ୍ପ ସମ୍ପର୍କରେ ସ୍ଥାନୀୟ ଲୋକଙ୍କର କୌଣସି ଗୁରୁତ୍ୱପୂର୍ଣ୍ଣ ସମସ୍ୟା କିମ୍ବା ଚିନ୍ତା ଅଛି ବି ନାହିଁ ତାହା ଅଂଶଗ୍ରହଣକାରୀମାନଙ୍କୁ ଆହୁରି ଯାଞ୍ଚ କରାଯାଇଥିଲା । ଅଂଶଗ୍ରହଣକାରୀମାନେ ରିପୋର୍ଟ କରିଥିଲେ ଯେ ପ୍ରକଳ୍ପ ସମ୍ପର୍କରେ ଏପରି କୌଣସି ଚିନ୍ତା କିମ୍ବା କୌଣସି ଗୁରୁତ୍ୱପୂର୍ଣ୍ଣ ସମସ୍ୟା ନାହିଁ । ସେମାନଙ୍କର ପ୍ରକଳ୍ପଠାରୁ କୌଣସି ନକାରାତ୍ମକ ଆଶା ନାହିଁ ଏବଂ ସେମାନେ ଆଶଙ୍କା କରୁନାହାଁନ୍ତି ଯେ ପ୍ରକଳ୍ପ କିମ୍ବା ପ୍ରକଳ୍ପ ପ୍ରସ୍ତାବିତ ଲୋକଙ୍କ ଉପରେ କୌଣସି ନକାରାତ୍ମକ ପ୍ରଭାବ ପଡ଼ିବ କିମ୍ବା ସେମାନଙ୍କ ପାଇଁ କୌଣସି ସମସ୍ୟା ସୃଷ୍ଟି ହେବ । ଏପରି କୌଣସି ଗୁରୁତ୍ୱପୂର୍ଣ୍ଣ ସମସ୍ୟା ନାହିଁ ଯାହା ସେମାନଙ୍କୁ ବିରକ୍ତ କରୁଛି ଏବଂ ସ୍ଥାନୀୟ ଲୋକଙ୍କର କୌଣସି ନିର୍ଦ୍ଦିଷ୍ଟ ଚିନ୍ତା ନାହିଁ ।

ଅଂଶଗ୍ରହଣକାରୀମାନଙ୍କୁ ଏହି ଅଞ୍ଚଳରେ ସେମାନେ କରୁଥିବା ଆର୍ଥିକ କାର୍ଯ୍ୟକଳାପ ଏବଂ ସେମାନଙ୍କ ପାଇଁ ଆୟ ସୃଷ୍ଟି କରୁଥିବା ବିଭିନ୍ନ ଜୀବିକାର ଉପାୟ ବିଷୟରେ ପଚରାଯାଇଥିଲା । ବ୍ୟବସାୟକୁ ଏହି ଅଞ୍ଚଳର ମୁଖ୍ୟ ଆର୍ଥିକ କାର୍ଯ୍ୟକଳାପ ବୋଲି ରିପୋର୍ଟ କରାଯାଇଥିଲା ଏବଂ ମୌଜାର ଅଧିକାରୀ ପରିବାର ଏହାକୁ ଅନୁସରଣ କରନ୍ତି ।

ଅଞ୍ଚଳର ଲୋକଙ୍କ ସ୍ୱାସ୍ଥ୍ୟ ସ୍ଥିତି ଏବଂ ସ୍ୱାସ୍ଥ୍ୟ ଖୋଜୁଥିବା ଆଚରଣ ବିଷୟରେ ମଧ୍ୟ ଆଲୋଚନା କରାଯାଇଥିଲା ଏବଂ ସେହି ସମୟରେ ବିଭିନ୍ନ ସ୍ୱାସ୍ଥ୍ୟ ସୁବିଧାର ସ୍ଥିତି ଏବଂ ସେଗୁଡ଼ିକ ଜିପରି କାର୍ଯ୍ୟ କରୁଛି ସେ ବିଷୟରେ କେନ୍ଦ୍ରିତ ଗୋଷ୍ଠୀ ଆଲୋଚନା ରେ ଅଂଶଗ୍ରହଣକାରୀମାନେ ରିପୋର୍ଟ କରିଥିଲେ । ସାମଗ୍ରିକ ଭାବରେ, ଏହି ଅଞ୍ଚଳରେ ଏପରି କୌଣସି ସ୍ୱାସ୍ଥ୍ୟ ସମସ୍ୟା ନାହିଁ ଯାହା ସାଧାରଣ । ମ୍ୟାଲେରିଆ ଏକମାତ୍ର ସ୍ୱାସ୍ଥ୍ୟ ସମସ୍ୟା ବୋଲି ରିପୋର୍ଟ କରାଯାଇଥିଲା ଯାହା ବର୍ଷା ଏବଂ ଶୀତ ଋତୁରେ ଅଧିକାଂଶ

ଲୋକକୁ ପ୍ରଭାବିତ କରେ ଯେତେବେଳେ କିଛି ସ୍ଥାନରେ ପାଣି ଜମି ରହିଥାଏ ଏବଂ ମଣା ବହୁ ସଂଖ୍ୟାରେ ବ୍ୟବହୃତ କରନ୍ତି । ଏହା ବ୍ୟତୀତ, ଅଣ୍ଡା ଏବଂ କାଣ ହେଉଛି ଅନ୍ୟାନ୍ୟ ସାଧାରଣ ସମସ୍ୟା ଯାହା ଶୀତ ମାସଗୁଡ଼ିକରେ ଏହି ଅଞ୍ଚଳରେ ଅତ୍ୟନ୍ତ ପ୍ରଚଳିତ । ସ୍ୱାସ୍ଥ୍ୟ ସେବା ପାଇଁ, ଲୋକମାନେ ଜିଲ୍ଲା ଡାକ୍ତରଖାନାର ସେବା ପାଇବାର ରିପୋର୍ଟ କରିଥିଲେ ଯେଉଁଠାରେ ସାଧାରଣତଃ ଗର୍ଭଧାରଣ ଏବଂ ଶିଶୁ ଜନ୍ମ ଏବଂ ବୃଦ୍ଧର ଯତ୍ନ ନିଆଯାଇଥାଏ କିନ୍ତୁ ସେ ଅନ୍ୟ କୌଣସି ସ୍ୱାସ୍ଥ୍ୟ ସମସ୍ୟାରେ ପୀଡ଼ିତ ଲୋକକୁ ମଧ୍ୟ ସାହାଯ୍ୟ କରନ୍ତି । କିଛି ଲୋକ କୌଣସି ସ୍ୱାସ୍ଥ୍ୟ ସମସ୍ୟା ହେଲେ ସେଠାକୁ ଯିବାକୁ ପସନ୍ଦ କରନ୍ତି । ଜିଲ୍ଲା ସ୍ତରରେ ମଧ୍ୟ କିଛି ଘରୋଇ ଡାକ୍ତରଙ୍କ ରିପୋର୍ଟ କରାଯାଇଥିଲା ଏବଂ ଯେଉଁମାନେ ବିଶେଷତା ସେବା ଖୋଜୁଛନ୍ତି କିମ୍ବା କୌଣସି ଗମ୍ଭୀର କିମ୍ବା ଜ୍ୟୋତିବ୍ ସମସ୍ୟାରେ ପୀଡ଼ିତ ଅଛନ୍ତି ସେମାନେ ଉତ୍ତର ଗୁଣାମୂଳ ସ୍ୱାସ୍ଥ୍ୟ ସେବା ପାଇଁ ସେଠାକୁ ଯାଆନ୍ତି ।

କେନ୍ଦ୍ରିତ ଗୋଷ୍ଠୀ ଆଲୋଚନା ରେ ଅଞ୍ଚଳର ଲୋକଙ୍କ ଶିକ୍ଷା ସ୍ଥିତି ଉପରେ ଆଲୋଚନା କରାଯାଇଥିଲା । ଅଧିକାଂଶ ଅଂଶଗ୍ରହଣକାରୀ ରିପୋର୍ଟ କରିଥିଲେ ଯେ ବୟସ୍କ ଲୋକମାନେ ଅଧିକାଂଶ ଶିକ୍ଷିତ ନୁହଁନ୍ତି ଏବଂ ଅନେକ ସାକ୍ଷର ମଧ୍ୟ ନୁହଁନ୍ତି, ନୂତନ ପିଢ଼ିରେ ସମସ୍ତେ ସ୍କୁଲ ଯାଉଛନ୍ତି ଏବଂ ପିଲା ଏବଂ ଯୁବକମାନେ ଏବେ କଲେଜ ଶିକ୍ଷା ସମାପ୍ତ କରିବା ଏବଂ କିଛି ବୈଷୟିକ କିମ୍ବା ବୃତ୍ତିଗତ ଶିକ୍ଷା ଗ୍ରହଣ କରିବା ବହୁତ ସାଧାରଣ । ପ୍ରାୟ ସମସ୍ତ ପିଲା ସ୍କୁଲ ଯାଉଛନ୍ତି, ପୁଅ ଏବଂ ଝିଅ ଉଭୟ ମଧ୍ୟ । ସାଧାରଣତଃ, ପୁରୁଷମାନଙ୍କ କୂଳନାରେ ମହିଳାଙ୍କ ମଧ୍ୟରେ ସାକ୍ଷରତା କମ ଥାଏ ।

ପ୍ରସ୍ତାବିତ ପ୍ରକଳ୍ପ ପାଇଁ ଜମି ଅଧିକାର ଯୋଗୁଁ କୌଣସି ଧାର୍ମିକ ସ୍ଥଳ ପ୍ରଭାବିତ ହେବ ତି ନାହିଁ କିମ୍ବା କୌଣସି ଧାର୍ମିକ ସ୍ଥଳକୁ ପ୍ରବେଶ ପ୍ରଭାବିତ ହେବ କି ନାହିଁ ପଚରାଯାଇଥିବା ପଚରାଯାଇଥିଲା । ଅଂଶଗ୍ରହଣକାରୀମାନେ କ୍ଷୁଦ୍ର ଭାବରେ କହିଥିଲେ ଯେ ଏହି ପ୍ରକଳ୍ପ ପାଇଁ ଜମି ଅଧିକାର କୌଣସି ଧାର୍ମିକ ସ୍ଥଳ କିମ୍ବା କୌଣସି ଧାର୍ମିକ ପ୍ରଥାକୁ କୌଣସି ଭାବରେ ପ୍ରଭାବିତ କରିବ ନାହିଁ ।



ସ୍ଥାନୀୟ ସମ୍ପ୍ରଦାୟର ସାଧାରଣ ଲିଙ୍ଗ ଗଠନ ଏବଂ ଗାଠି ଗଠନ ବିଷୟରେ ଆଲୋଚନା କରାଯାଇଥିଲା । ଲିଙ୍ଗ ଗଠନ ପ୍ରାୟ ସମାନ ଥିବା ଜଣାପଡ଼ିଥିଲା ଏବଂ ଏହି ଅଞ୍ଚଳରେ କୌଣସି ବଡ଼ ଲିଙ୍ଗଗତ ପାର୍ଥକ୍ୟ ନାହିଁ । ମୁଖ୍ୟଧାରାର ଜିଲ୍ଲା ଏବଂ ଅଞ୍ଚଳଗୁଡ଼ିକ ପରି, ମହିଳାଙ୍କ ଗର୍ଭବିଧି ଉପରେ ଏପରି କୌଣସି ପ୍ରତିବନ୍ଧକ ନାହିଁ ଏବଂ ଅଧିକାଂଶ ମହିଳା କିଛି ସେବା

କାର୍ଯ୍ୟକଳାପ କିମ୍ବା କୌଣସି ଛୋଟ ବ୍ୟବସାୟ କାର୍ଯ୍ୟକଳାପରେ ନିଯୋଜିତ ଅଛନ୍ତି। କିଛି ମହିଳା ପୁଖ୍ୟ ପରିବାର ମଧ୍ୟ ଅଛନ୍ତି ଏବଂ ଏହି ପରିବାରଗୁଡ଼ିକରେ ମଧ୍ୟ ମହିଳାମାନେ କିଛି କାମରେ ନିଯୋଜିତ ଏବଂ ଏକ ସ୍ଵାଧୀନ ସ୍ଥିତି ଉପଭୋଗ କରନ୍ତି।

ଯେହେତୁ ଏହି ଅଞ୍ଚଳ ସାଧାରଣତଃ ଶୁଷ୍କ ଥାଏ, ତେଣୁ କ୍ଷୀଣ ଋତୁରେ କାର୍ଯ୍ୟ ସୁଯୋଗର ଅଭାବ ଆଶଙ୍କା କରି, ଏହି ଅଞ୍ଚଳରେ କୌଣସି ଶ୍ରମିକ ସ୍ଥାନାନ୍ତରଣ ଅଛି କି ନାହିଁ ତାହା କେନ୍ଦ୍ରିତ ଗୋଷ୍ଠୀ ଆଲୋଚନା ରେ ଅନୁସନ୍ଧାନ କରାଯାଇଥିଲା। ଏଥିରେ ସାମିତ ଏବଂ ବାହାର ପ୍ରବାସ ଉଭୟ ଅନ୍ତର୍ଭୁକ୍ତ। ସେଠାକାର ସ୍ଥାନାନ୍ତରଣରେ କୌଣସି ବଡ଼ ପ୍ରକଳ୍ପ ନଥିବାରୁ କିମ୍ବା ଏହି ଅଞ୍ଚଳରେ କୃଷି ଶ୍ରମିକ ପାଇଁ କୌଣସି ବଡ଼ ସୁଯୋଗ ନଥିବାରୁ ଲୋକମାନେ କୌଣସି ସାମିତ ସ୍ଥାନାନ୍ତରଣକୁ ମନା କରିଥିଲେ। କିନ୍ତୁ ସ୍ଥାନୀୟ ଅଞ୍ଚଳରେ କିଛି ପରିମାଣରେ ଶ୍ରମ ସ୍ଥାନାନ୍ତରଣ ରିପୋର୍ଟ କରାଯାଇଥିଲା। ଏହା ପ୍ରାୟତଃ ସାମିତ ଋତୁରେ ଘଟେ ଏବଂ କୌଣସି ଗୁରୁତ୍ଵପୂର୍ଣ୍ଣ କାର୍ଯ୍ୟ ସୁଯୋଗ ନାହିଁ। ଏହି ଅଞ୍ଚଳରେ କିଛି ପରିମାଣରେ ଅଣ-କୃଷି ଶ୍ରମିକ ଅଛନ୍ତି କିନ୍ତୁ ଶ୍ରମ ହାର କମ୍ ଏବଂ ରାଜ୍ୟ ବାହାରର ଅନ୍ୟ ସହର ତୁଳନାରେ, କାମ ଖୋଜୁଥିବା ଅଧିକାଂଶ ଲୋକ ରାଜ୍ୟ ବାହାରକୁ ଯିବାକୁ ପସନ୍ଦ କରନ୍ତି। ନିକଟବର୍ତ୍ତୀ ସହରକୁ ବହୁତ କମ୍ ଲୋକ ସ୍ଥାନାନ୍ତରିତ ହୁଅନ୍ତି, ଏବଂ କେତେକ ରାଜ୍ୟର ଅନ୍ୟ ସହର ଯେପରିକି ଭୁବନେଶ୍ଵର, କଟକ ଇତ୍ୟାଦିକୁ ମଧ୍ୟ ସ୍ଥାନାନ୍ତରିତ ହୁଅନ୍ତି, କାରଣ ସେଠାରେ ମଜୁରୀ ହାର ଅଧିକ ଥାଏ। ଏହି ଅଞ୍ଚଳରୁ ବାଙ୍ଗାଲୋର, ହାଇଦ୍ରାବାଦ ଏବଂ ମୁମ୍ବାଇ ଭଳି ସହରକୁ ଅଧିକ ପ୍ରବାସ ହେଉଛି।

ଶିଶୁ ଶ୍ରମିକ ସମସ୍ୟା ଉପରେ ମଧ୍ୟ ଆଲୋଚନା କରାଯାଇଥିଲା ଏବଂ ଅଂଶଗ୍ରହଣକାରୀମାନେ ରିପୋର୍ଟ କରିଥିଲେ ଯେ ଏହା ଏକ ସାଧାରଣ ଘଟଣା ନୁହେଁ ଏବଂ କିଛି ପୃଥକ ଘଟଣା ନିକଟବର୍ତ୍ତୀ କିଛି ସହରରେ ଦେଖାଯାଇପାରେ ଯେଉଁଠାରେ କିଛି ଅନାଥ କିମ୍ବା ଏକ ଅଭାବୀ ପରିବାରର କେହି ଶିଶୁ ଶ୍ରମିକ ଭାବରେ କାମ କରୁଥିବେ। ତାଙ୍କ ପରିପ୍ରେକ୍ଷାରେ, ମହିଳା ଏବଂ ଶିଶୁ ଚାଲାଣ ପ୍ରସଙ୍ଗ ଉପରେ ମଧ୍ୟ ଆଲୋଚନା କରାଯାଇଥିଲା। ସାଧାରଣତଃ ଅଂଶଗ୍ରହଣକାରୀମାନେ ରିପୋର୍ଟ କରିଥିଲେ ଯେ ସେମାନେ ଏହି ପ୍ରକଳ୍ପ ଅଞ୍ଚଳରୁ ଅନ୍ୟ ଅଞ୍ଚଳକୁ ମହିଳା ଏବଂ ଶିଶୁ ଚାଲାଣ ହୋଇଥିବା କୌଣସି ଚାଲାଣ ମାମଲା ବିଷୟରେ ଅବଗତ ନାହାଁନ୍ତି। ଅଂଶଗ୍ରହଣକାରୀମାନେ ଚାଲାଣକୁ ଅସ୍ଵୀକାର କରିଥିଲେ।

ଏହି ଅଞ୍ଚଳରେ ଏକ ସାମାଜିକ ସଂଗଠନ କିମ୍ବା ଏନଜିଓର ଉପସ୍ଥିତି ବିଷୟରେ ଅଂଶଗ୍ରହଣକାରୀମାନଙ୍କ ସହିତ ଆଲୋଚନା କରାଯାଇଥିଲା କିନ୍ତୁ ସେମାନେ ଭରସା ଦେଇଥିଲେ ଯେ ଏହି ଅଞ୍ଚଳରେ ଏପରି କୌଣସି ସଂଗଠନ ସକ୍ରିୟ ନାହିଁ।

ସକାରାତ୍ମକ ପ୍ରଭାବ- ସମସ୍ତ ଅଂଶଗ୍ରହଣକାରୀ ଏକମତ ହୋଇଥିଲେ ଯେ ପ୍ରସ୍ତାବିତ ପ୍ରକଳ୍ପ ପାଇଁ ଏହି ଅଞ୍ଚଳରେ କିଛି ନକାରାତ୍ମକ ପ୍ରଭାବ ପଡ଼ିଛି। ତଥାପି, କିଛି ସକାରାତ୍ମକ ଲାଭ ଅଛି ଯାହା ବିଷୟରେ ସେମାନଙ୍କ ଦ୍ଵାରା ଆଲୋଚନା କରାଯାଇଥିଲା। ସେମାନେ ଏହି ଅଞ୍ଚଳରେ ପ୍ରସ୍ତାବିତ ପ୍ରକଳ୍ପ ଯୋଗୁଁ ଉତ୍ତମ ସତ୍ତ୍ଵେ ଯୋଗାଯୋଗ କିମ୍ବା ବିଦ୍ୟୁତ୍‌କରଣ ଏବଂ ଅନ୍ୟାନ୍ୟ ଭିତ୍ତିଭୂମି ବିକାଶ ଭଳି ସାମାଜିକ ଲାଭ ବିଷୟରେ କହିଥିଲେ । ଲୋକମାନେ ପ୍ରକଳ୍ପରୁ କିଛି ସମ୍ଭବ୍ୟ ଆର୍ଥିକ ଲାଭ ମଧ୍ୟ ରିପୋର୍ଟ କରିଥିଲେ, ଯେଉଁଥିରେ ନିର୍ମାଣ କ୍ଷେତ୍ରରେ ଶ୍ରମ ସୁଯୋଗ, ଦକ୍ଷ ଏବଂ ଅଣବୁଶଳୀ ଶ୍ରମ, ବ୍ୟବସାୟ ପାଇଁ ସୁଯୋଗ ଅନ୍ତର୍ଭୁକ୍ତ। ସାମଗ୍ରିକ ଭାବରେ, ଅଂଶଗ୍ରହଣକାରୀମାନେ ଆଶାବାଦୀ ଯେ ଏହି ଅଞ୍ଚଳରେ ପ୍ରସ୍ତାବିତ ପ୍ରକଳ୍ପ ଯୋଗୁଁ ସେମାନେ କିଛି ସକାରାତ୍ମକ ଜୀବିକା ନିର୍ବାହର ସୁଯୋଗ ପାଇବେ । ଲୋକଙ୍କ ଦ୍ଵାରା କିଛି ସକାରାତ୍ମକ ସାଂସ୍କୃତିକ ଲାଭ ମଧ୍ୟ ରିପୋର୍ଟ କରାଯାଇଥିଲା। ସେମାନେ ଆଶାବାଦୀ ଯେ ଏହା ସାମାଜିକ, ଆର୍ଥିକ ଏବଂ ସାଂସ୍କୃତିକ ଲାଭ ଏବଂ ସୁଯୋଗରେ ବୃଦ୍ଧି ଆଣିବ ଏବଂ ପ୍ରକଳ୍ପରୁ ଅନେକ ପ୍ରକାରର ସକାରାତ୍ମକ ପ୍ରଭାବ ଏବଂ ଲାଭ ମିଳିପାରିବ।

କେନ୍ଦ୍ରିତ ଗୋଷ୍ଠୀ ଆଲୋଚନା ରେ ଅଂଶଗ୍ରହଣକାରୀମାନେ ରିପୋର୍ଟ କରିଥିଲେ ଯେ:

- ଏହି ପ୍ରକଳ୍ପ ଯୋଗୁଁ ଅନେକ ଜମି ମାଲିକ ସେମାନଙ୍କର ପାରମ୍ପରିକ ଜମି ଏବଂ ସମ୍ପତ୍ତି ହରାଇବେ।
- ଜମି ମାଲିକମାନେ ସେମାନଙ୍କର ଉଦ୍ଦିଷ୍ଟତା ପିଠି ପାଇଁ ସେମାନଙ୍କର ଆୟ ଏବଂ ଜୀବିକା ହରାଇବେ।
- କିଛି ଅଂଶଗ୍ରହଣକାରୀ ରିପୋର୍ଟ କରିଛନ୍ତି ଯେ ବଳକା ଜମି ବ୍ୟବହାର ଯୋଗ୍ୟ ନୁହେଁ, ତେଣୁ ମୋଟ ଜମି ଅଧିଗ୍ରହଣ କରନ୍ତୁ।

- କିଛି ଅଂଶଗ୍ରହଣକାରୀ ରିପୋର୍ଟ କରିଛନ୍ତି ଯେ ଆମେ ପୂର୍ବରୁ ଅନ୍ୟମାନଙ୍କୁ ଜମି ବିକ୍ରୟ କରିସାରିଛୁ।
- କିଛି ଅଂଶଗ୍ରହଣକାରୀ ରିପୋର୍ଟ କରିଛନ୍ତି ଯେ ଆମ ପାଖରେ କ୍ରୟ ରେକର୍ଡ ଅଛି କିନ୍ତୁ ବିକ୍ରୟ ଡିଡ୍ ତତ୍ତ୍ୱ୍ୟମେଣ୍ଡ ପାଇଁ ଅପେକ୍ଷା କରିଛୁ।

ଅନ୍ୟ ଜଣେ ଅଂଶଗ୍ରହଣକାରୀ କହିଛନ୍ତି ଯେ ଯଦି ସରକାର ମୋ ଜମି ଅଧିଗ୍ରହଣ କରନ୍ତି, ତେବେ ମୋର ବୁଝା ପୁଅ ସେମାନଙ୍କର ଭବିଷ୍ୟତ ଜୀବିକାର ଉତ୍ସ ହରାଇବେ ଏବଂ ଏଥିପାଇଁ ସରକାର ଟାକିରି ଯୋଗାଇ ଦେବା ଉଚିତ।

କିଛି ଅଂଶଗ୍ରହଣକାରୀ ରିପୋର୍ଟ କରିଥିଲେ ଯେ ଯଦିଓ କିଛି ନିର୍ଦ୍ଦିଷ୍ଟ ନକାରାତ୍ମକ ପ୍ରଭାବ ପଡ଼ିବ, ପ୍ରସ୍ତାବିତ ପ୍ରକଳ୍ପ ଏକ ସାମାଜିକ ସକାରାତ୍ମକ ବିକାଶ।

କେନ୍ଦ୍ରିତ ଗୋଷ୍ଠୀ ଆଲୋଚନା ରେ ଅଂଶଗ୍ରହଣକାରୀମାନେ ସୂଚନା ଦେଇଥିଲେ ଯେ ଭୂମି ଅଧିଗ୍ରହଣ ଯୋଗୁଁ ନଗଣ୍ୟ ନକାରାତ୍ମକ ପ୍ରଭାବ ପଡ଼ିବ କାରଣ ସେମାନଙ୍କର ଖଣ୍ଡ ଖଣ୍ଡ ଜମି ରହିବ କିନ୍ତୁ ସକାରାତ୍ମକ ଲାଭ ବହୁତ ଅଧିକ ହେବ। ପରିବହନ ଏବଂ ଯୋଗାଯୋଗ ସହଜ ହେବ। ଜମି କ୍ଷତି ହ୍ରାସରେ ଲାଭ ଅଧିକ ହେବ।

୩.୬ ସାର୍ବଜନୀନ ଶୁଣାଣି :

ଏହି ପ୍ରକ୍ରିୟାର ଏକ ଅଂଶ ଭାବରେ, ଆଞ୍ଚଳିକ ଭାଷାରେ ରାଫ୍ଟ ପ୍ରକଳ୍ପ ରିପୋର୍ଟ ପ୍ରସ୍ତୁତ କରାଯିବ ଏବଂ ପ୍ରଭାବିତ ଅଞ୍ଚଳର ସମ୍ପୂର୍ଣ୍ଣ ଅଂଶଦାର, ପ୍ରମୁଖ ବ୍ୟକ୍ତି, ମତାମତ ନେତା ଏବଂ ଅଧିକାରୀଙ୍କ ସହିତ ସେୟାର କରାଯିବ। ପ୍ରସ୍ତାବିତ ପ୍ରକଳ୍ପର ସାମାଜିକ ପ୍ରଭାବ ବିଷୟରେ ଲୋକଙ୍କ ମତାମତ ସଂଗ୍ରହ କରିବା ଏବଂ ସମ୍ଭାବ୍ୟ ପ୍ରତିକୂଳ ପ୍ରଭାବକୁ ହ୍ରାସ କରିବା ପାଇଁ ପରାମର୍ଶ ଆମକୁ କରାଯିବା ଉଦ୍ଦେଶ୍ୟରେ ପ୍ରମୁଖ ପ୍ରଭାବିତ ଗ୍ରାମ/ଜିପିରେ ଜନଶୁଣାଣି ଆୟୋଜନ କରାଯିବ। ପ୍ରଭାବିତ ଲୋକଙ୍କ ବିଭିନ୍ନ ବର୍ଗକୁ ପରାମର୍ଶ ପ୍ରକ୍ରିୟାରେ ସାମିଲ କରାଯିବ। ପରାମର୍ଶ ପ୍ରକ୍ରିୟା ସମୟରେ ମହିଳା ଏବଂ ଅବହେଳିତ ଗୋଷ୍ଠୀଙ୍କ ମତାମତ ବିଚାର କରିବା ପାଇଁ ବିଶେଷ ଯତ୍ନ ନିଆଯାଇଥିଲା। ଜନଶୁଣାଣି ସମୟରେ, ଜମି ଅଧିଗ୍ରହଣ, କ୍ଷତିପୂରଣ, ଆୟ ପୁନରୁଦ୍ଧାର, ନିୟୁତ୍ତି ସୃଷ୍ଟି, ଅଭିଯୋଗ ସମାଧାନ, ସୁରକ୍ଷା, ପ୍ରଶାସନର ଭୂମିକା ଇତ୍ୟାଦି ବିଷୟଗୁଡ଼ିକ ଉପରେ ଆଲୋଚନା କରାଯିବ ଏବଂ ନିଷ୍ପତ୍ତିକୁ ଚୂଡ଼ାନ୍ତ ରିପୋର୍ଟରେ ଅନ୍ତର୍ଭୁକ୍ତ କରାଯାଇଛି।

୩.୭ ନିର୍ଦ୍ଦିଷ୍ଟ ମତାମତ

ପ୍ରସ୍ତାବିତ ପ୍ରକଳ୍ପ ପାଇଁ ସାମାଜିକ ପ୍ରଭାବ ମୂଲ୍ୟାଙ୍କନ ଅଧ୍ୟୟନ କରାଯାଇଛି ଏବଂ ଅଧ୍ୟୟନ କ୍ଷେତ୍ର ପାଇଁ ସଂଗୃହୀତ ଚର୍ଚ୍ଚା ଆର ଏବଂ ଗୁଣାତ୍ମକ ଚର୍ଚ୍ଚା ଉପରେ ଆଧାର କରି ମୂଲ୍ୟାଙ୍କନ କରାଯାଇଛି। ନିର୍ମାଣ ଏବଂ ପରିଚାଳନା ପର୍ଯ୍ୟାୟ ଉଭୟ ସମୟରେ ଏକ ସାମାଜିକ ପ୍ରଭାବ ଏବଂ ପରିଚାଳନା ଯୋଜନାରେ ଉପଯୁକ୍ତ ପ୍ରଭାବ ହ୍ରାସ ପଦକ୍ଷେପଗୁଡ଼ିକର ଏକ ଚିତ୍ରଣ ସହିତ ପ୍ରସ୍ତାବିତ ପ୍ରକଳ୍ପ ଯୋଗୁଁ ସମ୍ଭାବ୍ୟ ସାମାଜିକ ପ୍ରଭାବର ଚିତ୍ରଣ ଏବଂ ପୂର୍ବାନୁମାନ ପ୍ରସ୍ତୁତ କରାଯାଇଥିବା ସାମାଜିକ ପ୍ରଭାବ ରିପୋର୍ଟରେ ପ୍ରଦାନ କରାଯାଇଛି।

ଏହି ଅଧ୍ୟୟନରେ ପ୍ରକଳ୍ପ ପ୍ରଭାବିତ ଲୋକଙ୍କ ଭୂମି ଅଧିଗ୍ରହଣ, ପୁନଃବସତି ଏବଂ ପୁନର୍ବାସ ସହିତ ଜଡ଼ିତ ପ୍ରମୁଖ ପ୍ରସଙ୍ଗଗୁଡ଼ିକର ସମସ୍ତ ସ୍ୱରୂପଯୋଗ ଏବଂ ପ୍ରତିକୂଳତା ଚିହ୍ନଟ କରିବା ପାଇଁ ଯଦି କୌଣସି ଆର ଆଣ୍ଡ ଆର ଆଇନ କିମ୍ବା ନୀତିର ଚୂଡ଼ାନ୍ତ ଉଦ୍ଦେଶ୍ୟ ହାସଲ କରିବାକୁ ହୁଏ, ତେବେ ଏହା କେବଳ ସେତେବେଳେ କରାଯାଇପାରିବ ଯେତେବେଳେ ନୀତିଗୁଡ଼ିକୁ କାର୍ଯ୍ୟରେ ପରିଣତ କରାଯାଇଛି। ପ୍ରଭାବିତ ବ୍ୟକ୍ତିମାନଙ୍କୁ ସେମାନଙ୍କ କବଜାରୁ ଲୁପ୍ତ ହୋଇଥିବା ପରିବେଶ ଫେରାଇ ଦେବା କେହିବି ଅସମ୍ଭବ। ତଥାପି, ମାନବିକତା ସହିତ ଏକ ସମର୍ଥନ ବ୍ୟବସ୍ଥା ଗଠନ କରି ଏକ ଆରମ୍ଭ କରିପାରିବେ - ଏହା ମନେ ରଖି ଯେ ଲୋକଙ୍କ ପ୍ରକୃତ ବିକାଶ କେବଳ ସେତେବେଳେ ହୋଇପାରିବ ଯଦି କେହି ଏହାକୁ ନିଜ ପ୍ରତିଭା ମାଧ୍ୟମରେ ପ୍ରସ୍ତୁତ କରିବାକୁ ଦିଅନ୍ତି। ପ୍ରଭାବିତ ଗ୍ରାମରେ ପ୍ରକଳ୍ପ ପ୍ରଭାବିତ ଘର ପାଇଁ ଆର୍ଥିକ ପୁନର୍ବାସ ପାଇଁ ସହାୟତା ପ୍ରଦାନ କରିବା ସହିତ ପୁନର୍ବାସ ଏବଂ ପୁନର୍ବାସ ପଦକ୍ଷେପ କାର୍ଯ୍ୟକାରୀ କରିବା ସହିତ ।

ଆଶା କରାଯାଇଛି ଯେ ସାମାଜିକ-ଅର୍ଥନୈତିକ ସର୍ତ୍ତରୁ ଯେଉଁ ନିଷ୍ପତ୍ତି ବାହାରିଛି ତାହାର ଉପସ୍ଥାପନା ଅଧିକାର ଉଦ୍ଦେଶ୍ୟ ଏବଂ ପରିସରକୁ ପୂରଣ କରିଛି। ତଥାପି, କିଛି ପ୍ରମୁଖ ସୁପାରିଶ ନିମ୍ନଲିଖିତ ଭାବରେ ଦିଆଯାଇଛି;

- ❖ ଯଦିଓ ଅଧିକାଂଶ ଲୋକ ଏହି ପ୍ରକଳ୍ପ ବିଷୟରେ ଜାଣନ୍ତି, ଅନେକ ଲୋକ ସେମାନଙ୍କୁ ମିଳିବାକୁ ଥିବା କ୍ଷତିପୂରଣ ଏବଂ ପ୍ରକ୍ରିୟା ବିଷୟରେ ଅଧିକ ଜାଣି ନାହାଁନ୍ତି। ସ୍ଵଚ୍ଛତା ବଜାୟ ରଖିବା ପାଇଁ ଉପଯୁକ୍ତ ଫୋରମରେ ସେମାନଙ୍କୁ ସଠିକ୍ ଭାବରେ ଜଣାଇବା ଆବଶ୍ୟକ।
- ❖ ଦାରିଦ୍ର୍ୟ ସ୍ତରରୁ ଉପରେ ସାମାଜିକରେ ରହୁଥିବା ପ୍ରଭାବିତ ପରିବାରଗୁଡ଼ିକ ପ୍ରକୃତରେ ଦାରିଦ୍ର୍ୟ ସ୍ତର ତଳକୁ ଖସିଯାଇପାରନ୍ତି। ଆହୁରି ଦାରିଦ୍ର୍ୟକୁ ରୋକିବା ପାଇଁ ଏହି ପରିବର୍ତ୍ତନକୁ ପ୍ରଭାବଶାଳୀ ଭାବରେ ପରିଚାଳନା କରିବା ପାଇଁ ଯତ୍ନ ନେବାକୁ ପଡ଼ିବ।
- ❖ ଯେତେବେଳେ ପ୍ରକଳ୍ପ ପାଇଁ କୃଷି ଜମି ଅଧିଗ୍ରହଣ କରାଯାଏ, ଏହା ସ୍ଵଳ୍ପ ଯେ ପ୍ରଭାବିତ ପରିବାରଗୁଡ଼ିକ ସମ୍ପୂର୍ଣ୍ଣ ଜମି ହରାଇବେ। ଯାହା ଏକ ସମୟରେ ସେମାନଙ୍କ ଜୀବିକା ନିର୍ବାହର ପ୍ରମୁଖ ଉତ୍ସ ମଧ୍ୟରୁ ଗୋଟିଏ ଥିଲା। କୃଷି ଜମିର କ୍ଷତିପୂରଣ ଏପରି ଭାବରେ ମୂଲ୍ୟାଙ୍କନ କରାଯିବା ଆବଶ୍ୟକ ଯେ ସମ୍ଭାବ୍ୟ ଆୟ କ୍ଷତିକୁ ମଧ୍ୟ ବର୍ତ୍ତମାନର ବଜାର ମୂଲ୍ୟ ଅନୁସାରେ ସମାନ୍ତରାଳ ଭାବରେ କ୍ଷତିପୂରଣ ଦିଆଯିବ।
- ❖ ଯେହେତୁ ଏହା ସେମାନଙ୍କ ଜୀବନକାଳର ଏକ ପସନ୍ଦ, ଯାହା ସେମାନଙ୍କ ଜୀବନ ସହିତ ଉଦ୍ଦିଷ୍ଟ ପଦ୍ଧତି ଉପରେ ପ୍ରଭାବ ପକାଇବ, ସେମାନଙ୍କୁ ଶେଷରେ ସେମାନଙ୍କର ପସନ୍ଦ ଦେବା ପାଇଁ ଏକ ସମୟସୀମା ଦିଆଯିବା ଉଚିତ ଯାହା ପରେ ଏହାକୁ ବନ୍ଦ କରାଯାଇପାରିବ। ପ୍ରକଳ୍ପ ପ୍ରଭାବିତ ପରିବାରମାନଙ୍କ ପରାମର୍ଶ ଅନୁଯାୟୀ, ଜିଲ୍ଲା ପ୍ରଶାସନ କ୍ଷତିପୂରଣ ପ୍ରଦାନ ସମ୍ପର୍କରେ ଆବଶ୍ୟକୀୟ ପଦକ୍ଷେପ ନେବା ଉଚିତ।
- ❖ ଆଇନ, ନିୟମ ଏବଂ ନୀତିର ବ୍ୟବସ୍ଥା ଅନୁଯାୟୀ କୃଷି ଶ୍ରମିକ, ଭୂମିହୀନ ଦୁର୍ବଳ ପ୍ରଭାବିତ ପରିବାର ଏବଂ ଗୋଷ୍ଠୀ ଭଳି ଜୀବିକା ହରାଇଥିବା ବ୍ୟକ୍ତିମାନେ ଯେପରି ଉପଯୁକ୍ତ ଲାଭ ପାଆନ୍ତି ତାହା ନିଶ୍ଚିତ କରିବା ପାଇଁ ଯତ୍ନ ଏବଂ ଧ୍ୟାନ ଦେବା ଆବଶ୍ୟକ।
- ❖ ପ୍ରକଳ୍ପର ପ୍ରତିକୂଳ ପ୍ରଭାବକୁ ହ୍ରାସ କରିବା ଏବଂ ଏକ ଗୁଣାତ୍ମକ ଏବଂ ମର୍ଯ୍ୟାଦାପୂର୍ଣ୍ଣ ଜୀବନଯାପନ କରିବା ପାଇଁ ସମ୍ପ୍ରଦାୟକୁ ଆହୁରି ବିକଶିତ କରିବା ପାଇଁ ସମ୍ପୂର୍ଣ୍ଣ ସାମାଜିକ ପ୍ରଭାବ ପ୍ରଶମନ ଯୋଜନା (ସାମାଜିକ ପ୍ରଭାବ ପରିଚାଳନା ଯୋଜନା)କୁ ପରବର୍ତ୍ତୀ ସମୟରେ କାର୍ଯ୍ୟକାରୀ କରିବା ପାଇଁ ଆନ୍ତରିକ ପ୍ରୟାସ କରାଯାଇପାରେ।
- ❖ କିଛି ପ୍ରକଳ୍ପର ବେଖାଯାଇଛି ଯେ ବୃଦ୍ଧ ଏବଂ ବୃଦ୍ଧାମାନେ କ୍ଷତିପୂରଣ ବିନ୍ୟ କୌଣସି ପୁନର୍ବାସ ପ୍ୟାକେଜ ପାଇଁ ମନୋନୀତ ହେବା ପରେ ସେମାନଙ୍କ ପିଲାମାନେ ସେମାନଙ୍କୁ ଅବହେଳା କରନ୍ତି। ଏପରି ପରିସ୍ଥିତିରେ ସେମାନେ ନିଜକୁ ପ୍ରତିପାଳନ କରିବାକୁ ବାଧ୍ୟ ହୁଅନ୍ତି। ତେଣୁ, ପ୍ରକଳ୍ପ ଅଧୀନରେ ଉପଯୁକ୍ତ ଲାଭ ପାଇବା ପାଇଁ ଉପଯୁକ୍ତ ଯତ୍ନ ଏବଂ ଧ୍ୟାନ ଦିଆଯାଇପାରିବ।
- ❖ ପ୍ରସ୍ତାବ ଦିଆଯାଇଛି ଯେ, ପ୍ରକଳ୍ପ ପ୍ରଭାବିତ ପରିବାର, ଯେଉଁମାନେ ସେମାନଙ୍କର ସମ୍ପୂର୍ଣ୍ଣ ମାଲିକାନା ଜମି ହରାଇବାକୁ ଯାଇଛନ୍ତି, ସେମାନଙ୍କୁ ଉପଯୁକ୍ତ କ୍ଷତିପୂରଣ ମିଳିବା ଉଚିତ ଏବଂ ସେମାନଙ୍କର ଆୟ ପୁନଃସ୍ଥାପନ ଏବଂ ଜୀବିକାର ସ୍ଥାୟୀ ପାଇଁ ଆବଶ୍ୟକୀୟ ପଦକ୍ଷେପ ନିଆଯିବା ଉଚିତ।

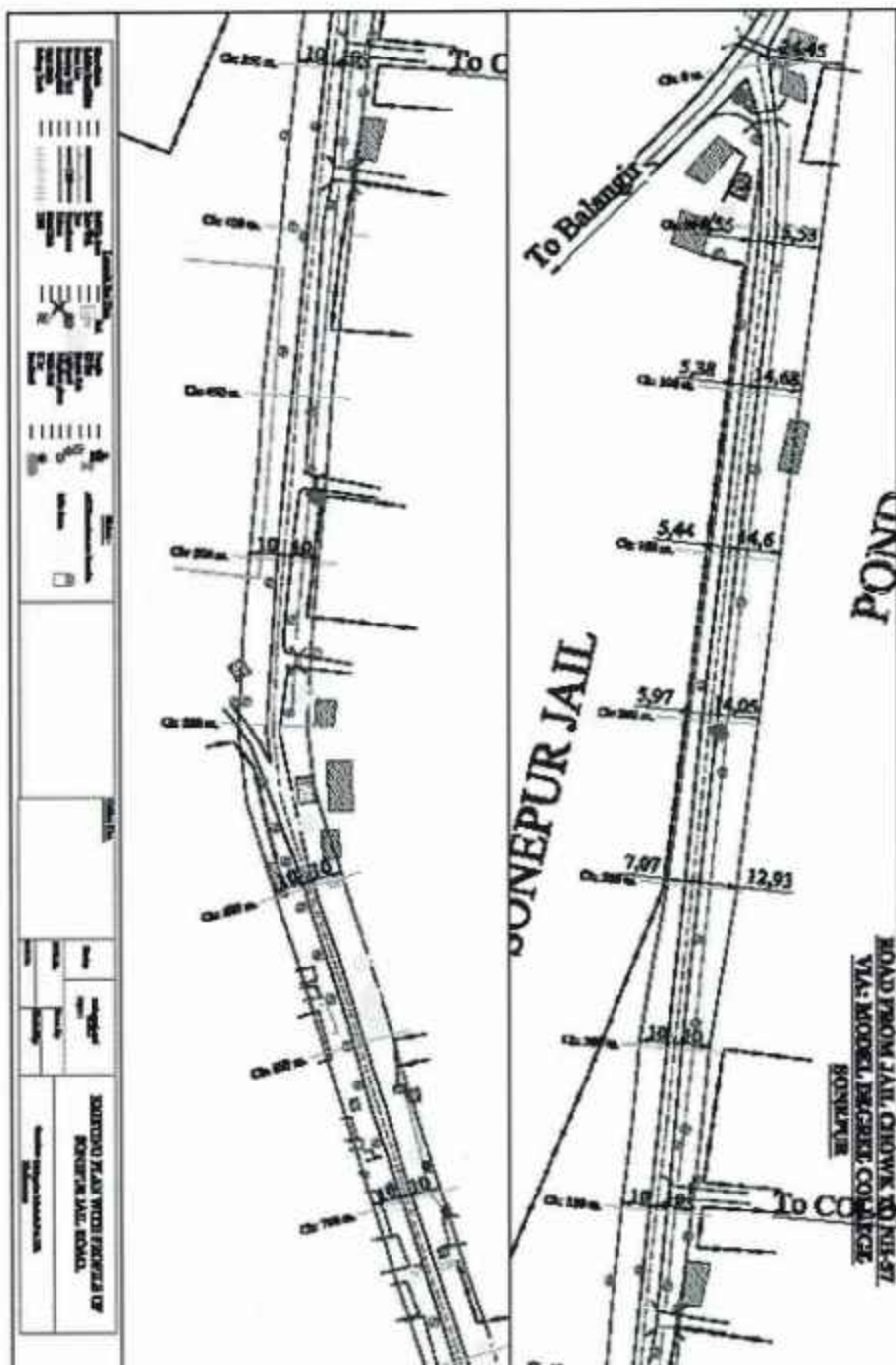
ଅଧ୍ୟାୟ - ୪ ଭୂମି ମୂଲ୍ୟାଙ୍କନ

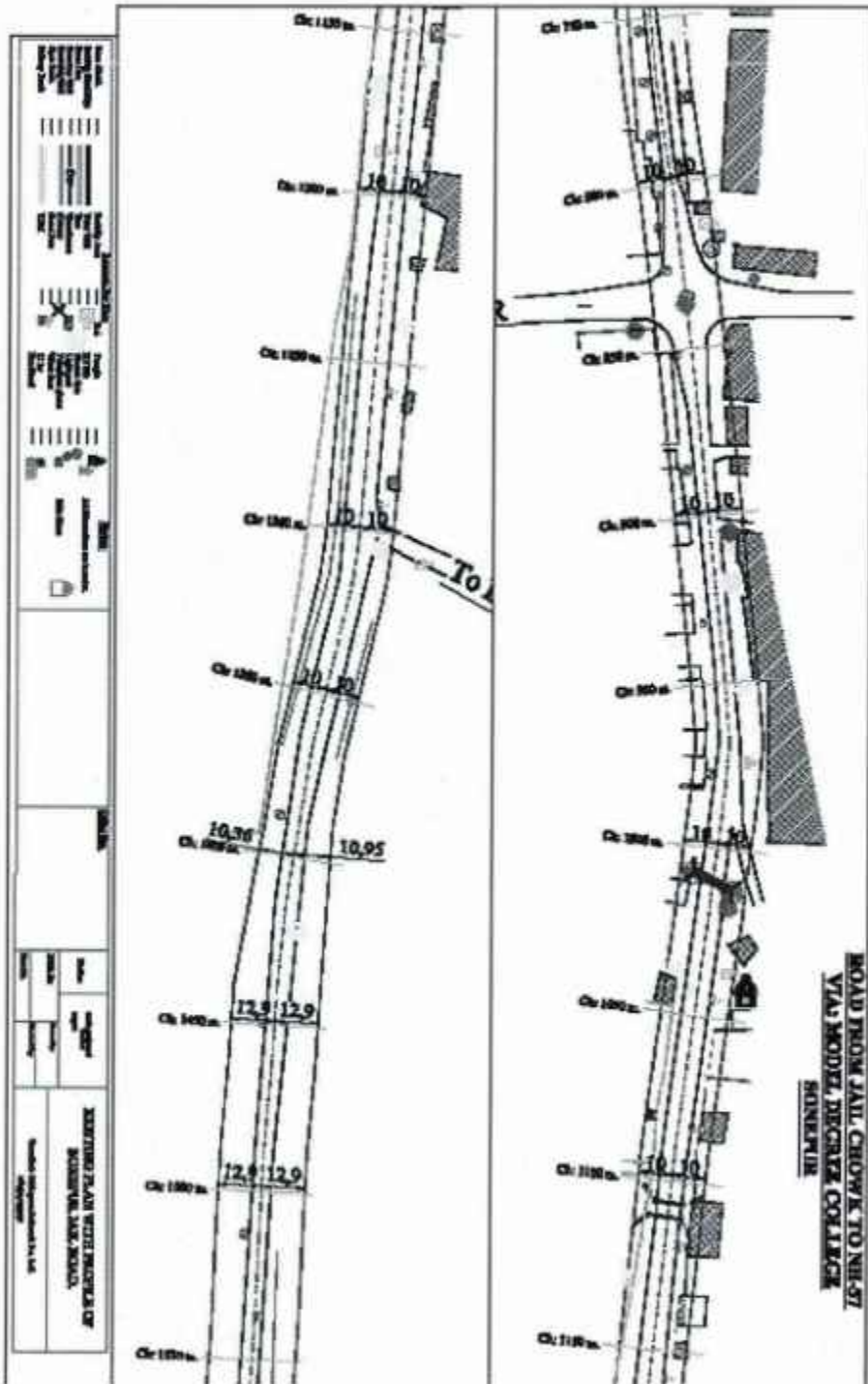
୪.୧ ପ୍ରକଳ୍ପ ଅଧୀନରେ ପ୍ରଭାବ କ୍ଷେତ୍ର ବର୍ଣ୍ଣାବିଧିର ମାନଚିତ୍ର

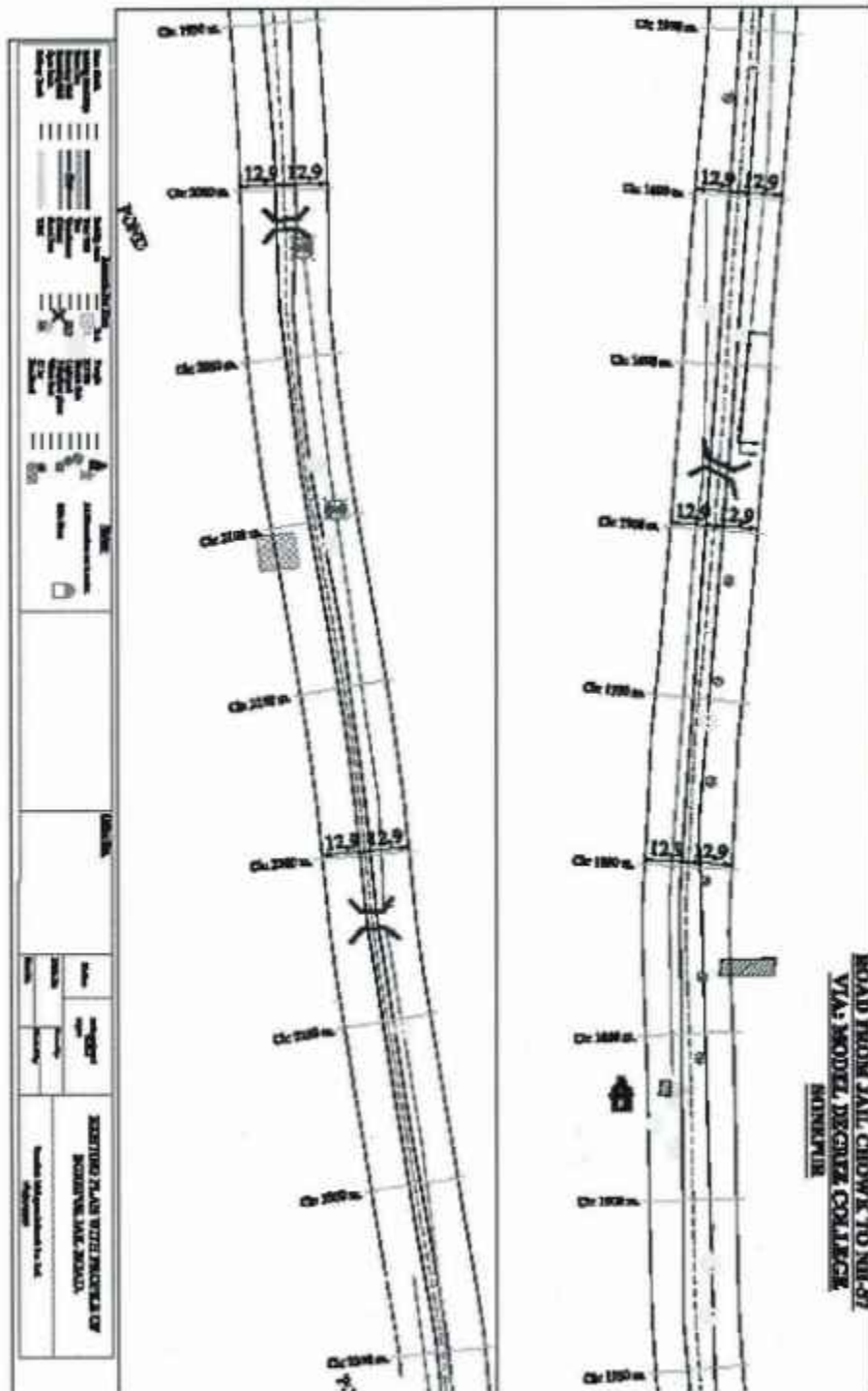


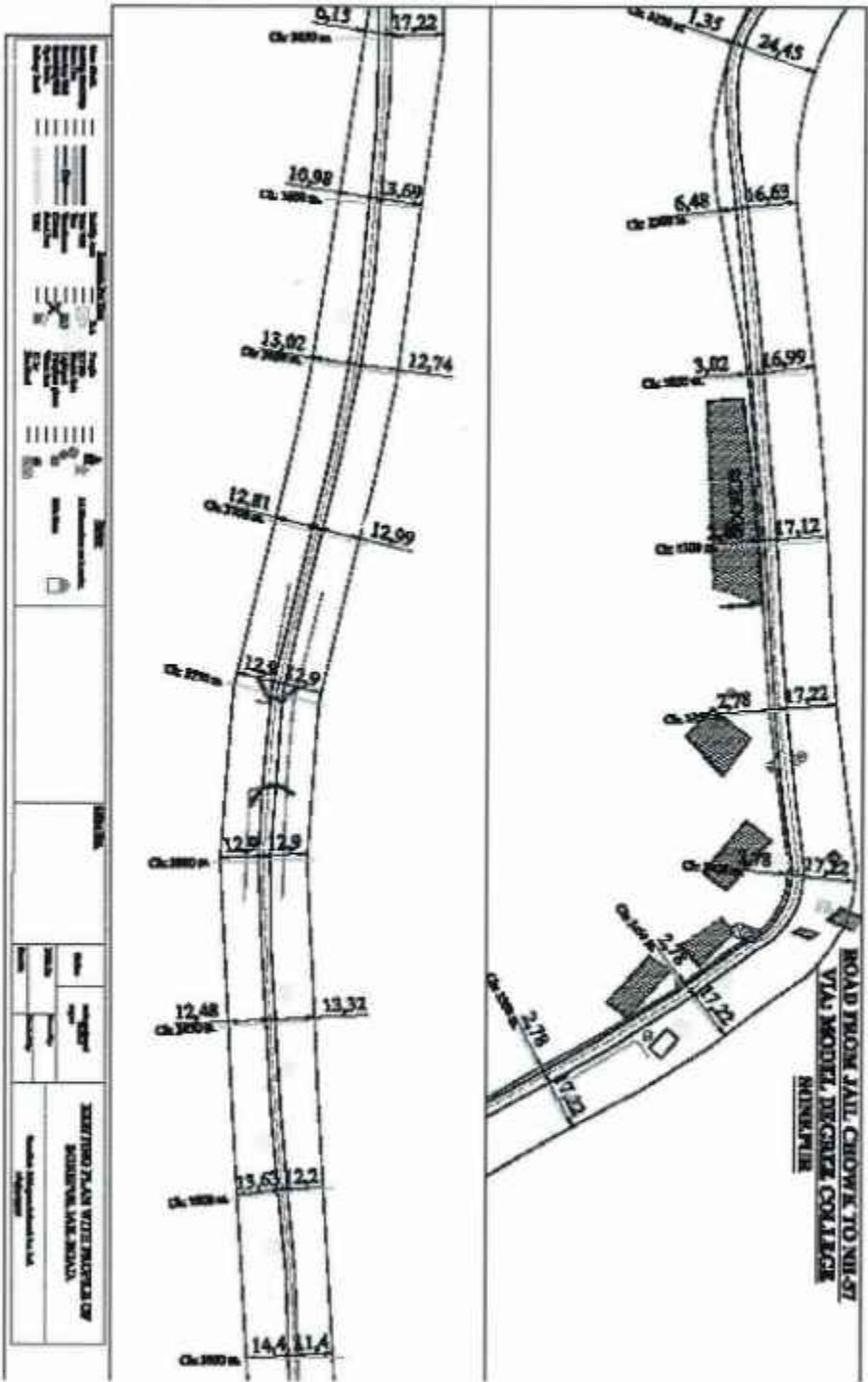
ପ୍ରକଳ୍ପ ଅଧୀନରେ ପ୍ରଭାବ କ୍ଷେତ୍ର ନିମ୍ନଲିଖିତ ଶ୍ରେଣୀଭାଗରେ ବର୍ଣ୍ଣାବିଧି

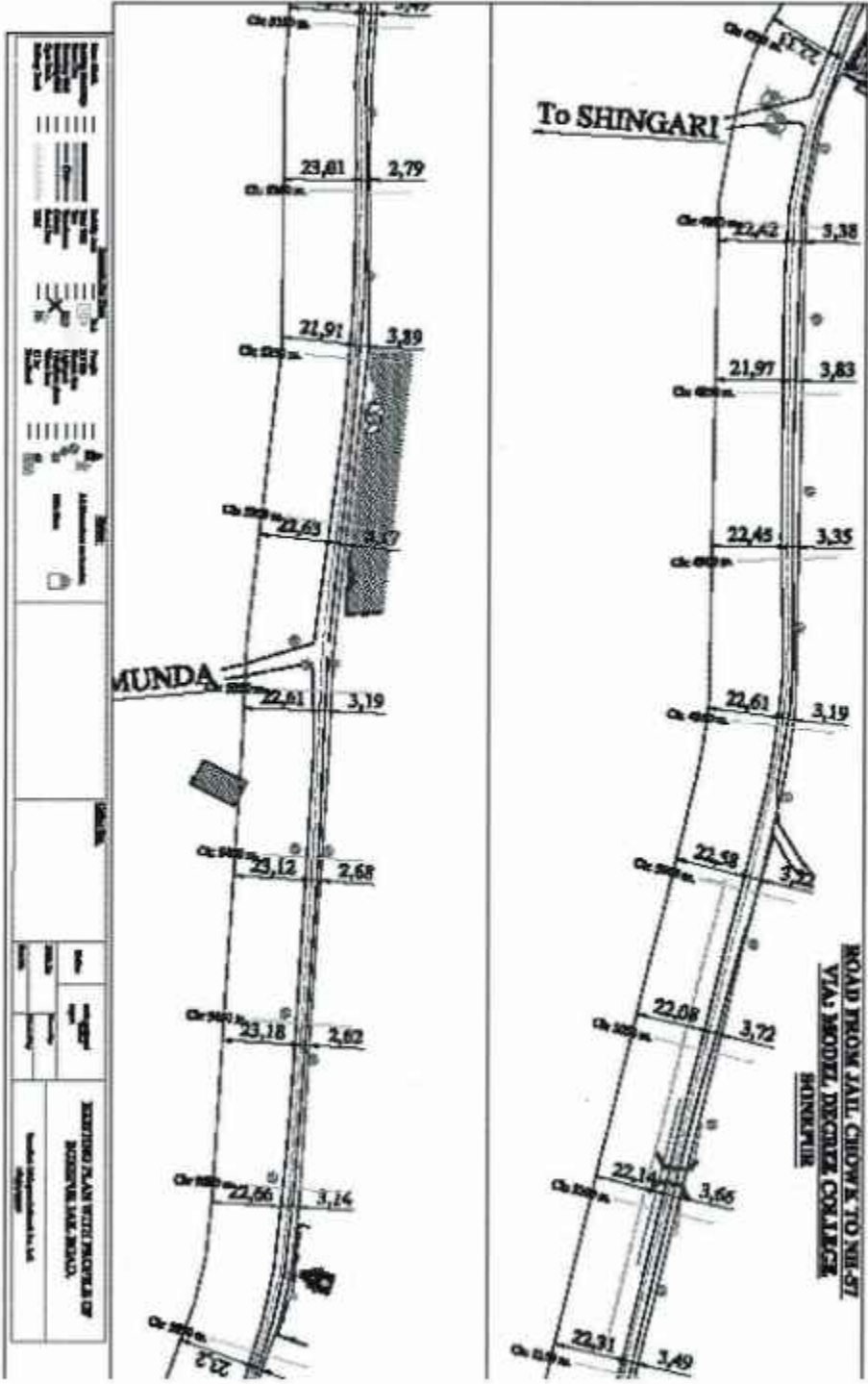
୧	ଜେଲ ଚୌକ-ମଡେଲ ଡିଗ୍ରୀ କଲେଜ ରାସ୍ତା ୦.୦-୦.୨୦୦ କି.ମି.
୨	ଜେଲ ଚୌକ-ମଡେଲ ଡିଗ୍ରୀ କଲେଜ ରାସ୍ତା ୦.୨୦୦-୧.୫୫୦ କିଲୋମିଟର
୩	ଜେଲ ଚୌକ-ମଡେଲ ଡିଗ୍ରୀ କଲେଜ ରାସ୍ତା ୧.୫୫୦-୨.୩୫୦ କିଲୋମିଟର
୪	ଜେଲ ଚୌକ-ମଡେଲ ଡିଗ୍ରୀ କଲେଜ ରାସ୍ତା ୨.୩୫୦-୩.୧୫୦ କି.ମି.
୫	ଜେଲ ଚୌକ-ମଡେଲ ଡିଗ୍ରୀ କଲେଜ ରାସ୍ତା ୩.୧୫୦-୩.୯୫୦ କିଲୋମିଟର
୬	ଜେଲ ଚୌକ-ମଡେଲ ଡିଗ୍ରୀ କଲେଜ ରାସ୍ତା ୩.୯୫୦-୪.୭୫୦ କିଲୋମିଟର
୭	ଜେଲ ଚୌକ-ମଡେଲ ଡିଗ୍ରୀ କଲେଜ ରାସ୍ତା ୪.୭୫୦-୫.୫୫୦ କିଲୋମିଟର
୮	ଜେଲ ଚୌକ-ମଡେଲ ଡିଗ୍ରୀ କଲେଜ ରାସ୍ତା ୫.୫୫୦-୬.୩୫୦ କିଲୋମିଟର
୯	ଜେଲ ଚୌକ-ମଡେଲ ଡିଗ୍ରୀ କଲେଜ ରାସ୍ତା ୬.୩୫୦-୭.୨୫୪ କିଲୋମିଟର
୧୦	ଜେଲ ରୋଡ୍ ବୃତ୍ତ ଆଲାଇନମେଣ୍ଟ

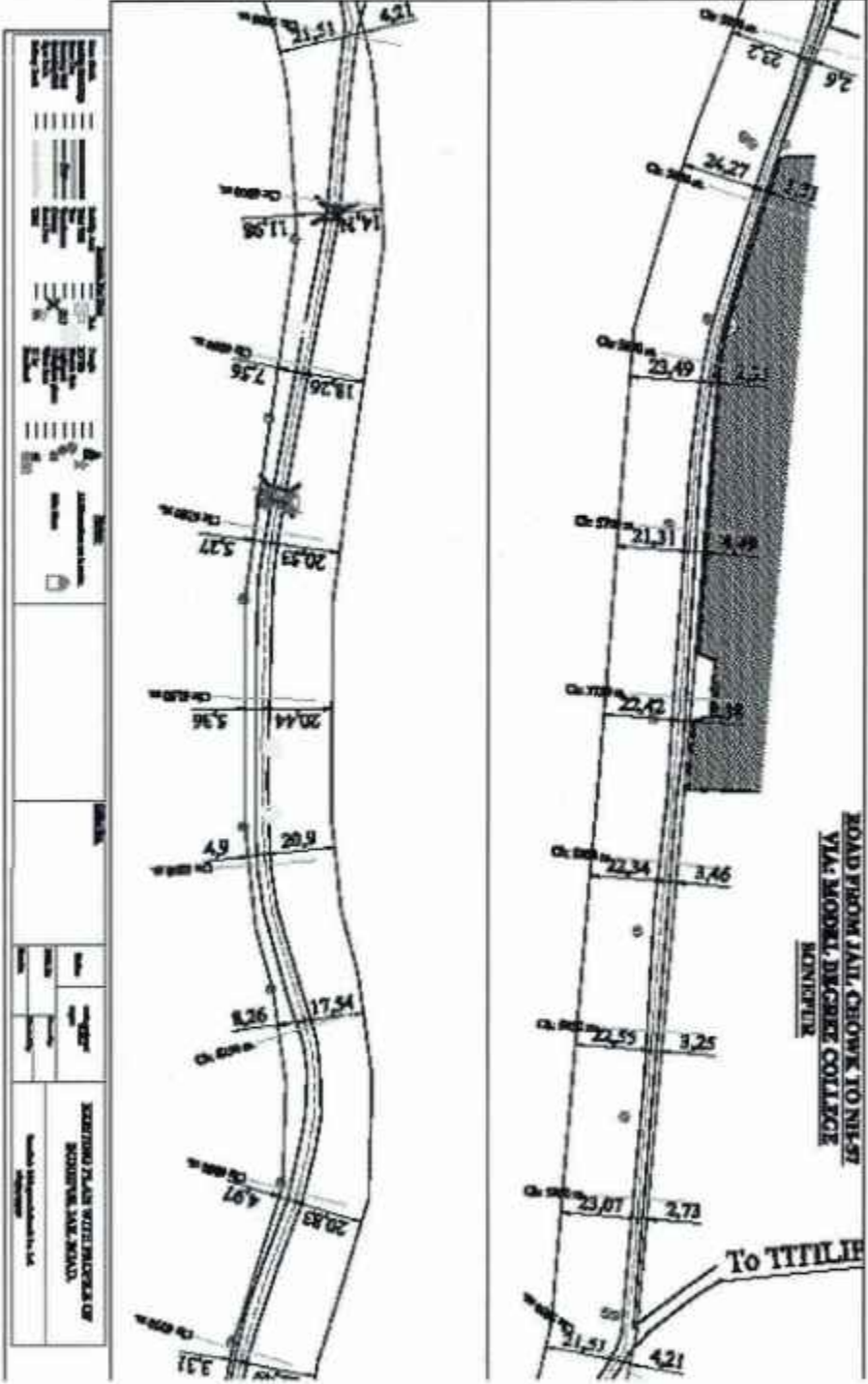


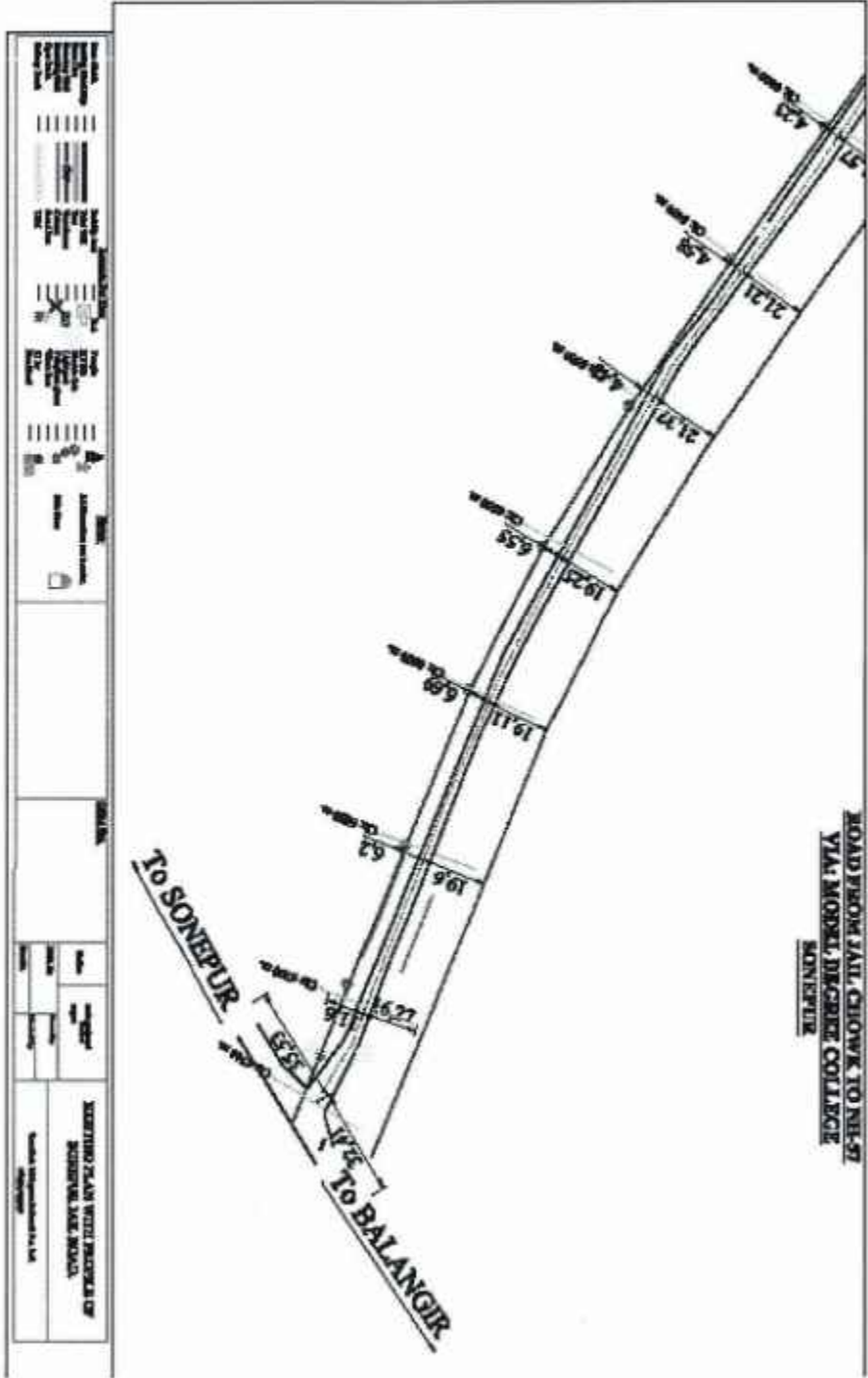


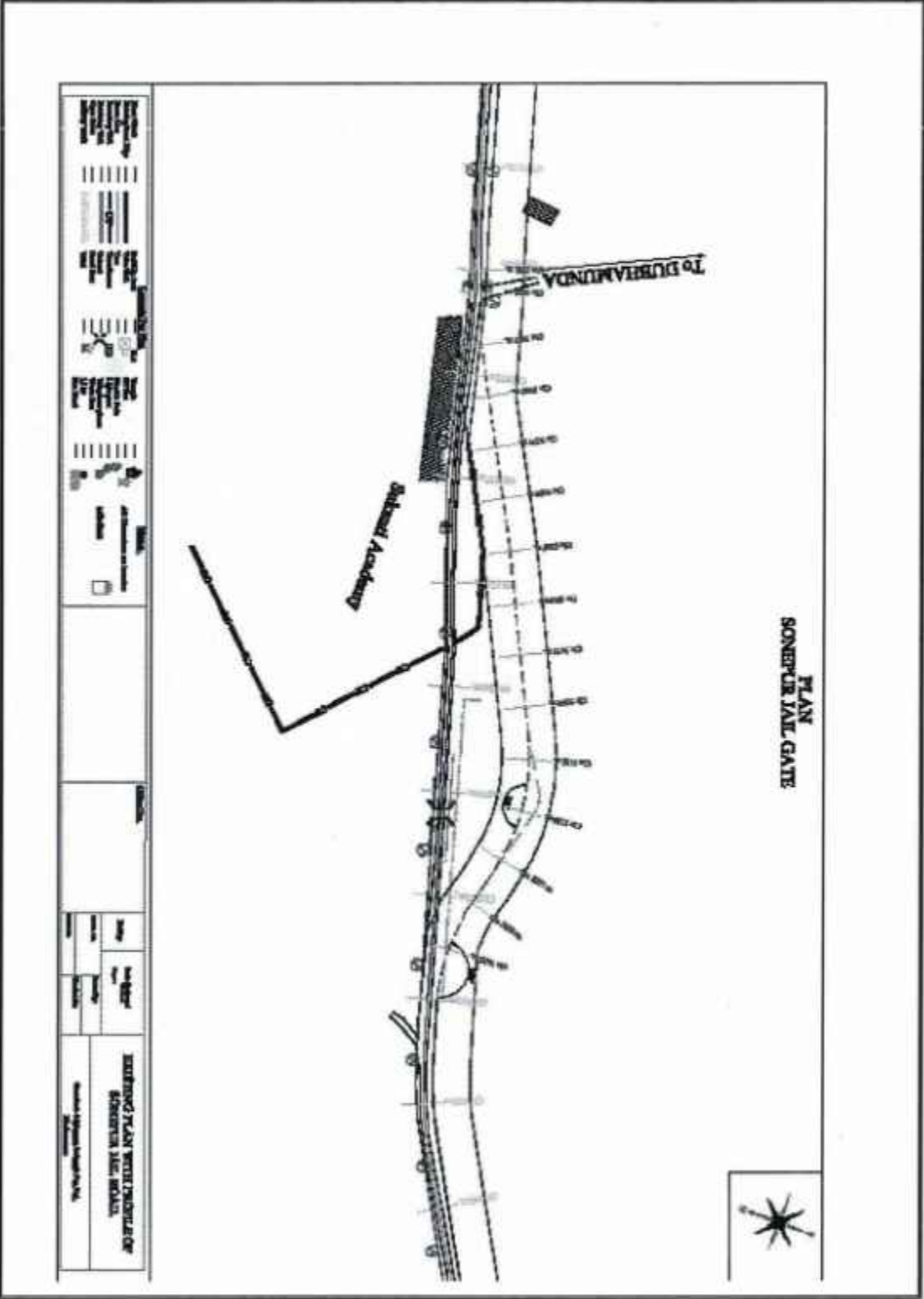












୪.୨ ପ୍ରକଳ୍ପ ଅଧୀନରେ ପ୍ରଭାବ କ୍ଷେତ୍ର ପ୍ରଭାବିତ ହେବାକୁ ଥିବା ଜମି ଏବଂ ପ୍ରକଳ୍ପର ପରିବେଶଗତ, ସାମାଜିକ ଏବଂ ଅତ୍ୟାଧିକ ପ୍ରଭାବ ଦ୍ୱାରା ପ୍ରଭାବିତ ହେବାକୁ ଥିବା ଅଞ୍ଚଳ ଉଭୟକୁ ଅନ୍ତର୍ଭୁକ୍ତ କରାଯାଏ।

ବିଭିନ୍ନ ଭିତ୍ତିଭୂମି ପ୍ରକଳ୍ପ ନିର୍ମାଣରେ ଜମି ଏକ ଅତ୍ୟନ୍ତ ଗୁରୁତ୍ୱପୂର୍ଣ୍ଣ ଭୂମିକା ଗ୍ରହଣ କରେ, ଯେତେବେଳେ ଗ୍ରାମୀଣ ଅର୍ଥନୀତିରେ ଜମି ବ୍ୟବହାର କାହା ବ୍ୟକ୍ତିଗତ ସାମାଜିକ-ଆର୍ଥିକ ଅବସ୍ଥାର ପ୍ରମୁଖ ନିର୍ଣ୍ଣାୟକ। ପୂର୍ବପୁରୁଷକଠାରୁ ଉତ୍ତରାଧିକାରୀ ଭାବରେ ମିଳିଥିବା ସ୍ଥାବର ସମ୍ପତ୍ତି ଭାବରେ ଭୂମି ବହୁତ ଭାବପ୍ରଦଶ ବନ୍ଧନ ବହନ କରେ।

ପରିବେଶ ଉପରେ ପ୍ରଭାବ - ବ୍ୟକ୍ତିଗତ ଜମି ହରାଇବା ଦ୍ୱାରା ପରିବେଶର ସଫଳତା ବିଚ୍ଛିନ୍ନ ନାହିଁ। ଜଳାଶୟ ଏବଂ ଐତିହାସିକ ସ୍ମାରକୀ ପ୍ରଭାବିତ ହେବ ନାହିଁ ଏବଂ ସାମୁଦାୟିକ ପରିବେଶ ମଧ୍ୟ ପ୍ରଭାବିତ ହେବ ନାହିଁ। ଜମି ଅଧିକାରୀ ସମୟରେ କିଛି ଗଠନ କରାଯାଏ।

ସାମାଜିକ ଉପରେ ପ୍ରଭାବ - ସାମାଜିକ ପ୍ରଭାବ ହେଉଛି ବାହ୍ୟ ପରିବର୍ତ୍ତନର ପରିଣାମ ସ୍ୱରୂପ ସମ୍ପ୍ରଦାୟ କିମ୍ବା ବ୍ୟକ୍ତିଗତ ଶ୍ରେଣୀ ମଧ୍ୟରେ ଗୁରୁତ୍ୱ ପରିବର୍ତ୍ତନ। ଏହିପରି ପରିବର୍ତ୍ତନ ନିୟୁତ୍ତି, ଆୟ, ଉତ୍ପାଦନ, ଜୀବନଶୈଳୀ, ସମ୍ପ୍ରଦାୟ ଅଂଶଗ୍ରହଣ, ରାଜନୈତିକ ବ୍ୟବସ୍ଥା, ପରିବେଶ, ସ୍ୱାସ୍ଥ୍ୟ ଏବଂ ସୁସ୍ଥତା, ବ୍ୟକ୍ତିଗତ ଅଧିକାର ସହିତ ସମ୍ପତ୍ତି ଅଧିକାର, ଭୟ ଏବଂ ଆକାଂକ୍ଷା ଏବଂ ଜାତିଗତ ଗଠନରେ ପରିବର୍ତ୍ତନକୁ ପ୍ରଭାବିତ କରିପାରେ। ଏହି ପ୍ରଭାବ ସମାଜାତ୍ମକ କିମ୍ବା ନିକାରାତ୍ମକ କିମ୍ବା ଉଭୟ ହୋଇପାରେ।

ସାମାଜିକ ପ୍ରଭାବ ଅଧ୍ୟୟନର ଉଦ୍ଦେଶ୍ୟ ଥିଲା ପ୍ରକଳ୍ପ ପ୍ରଭାବିତ ପରିବାର ଉପରେ ସାମାଜିକ ପ୍ରଭାବ, ସମ୍ପତ୍ତିର ପ୍ରକାର, ସମ୍ପତ୍ତିର ମାଲିକାନା, ପ୍ରଭାବର ପ୍ରକାର ଏବଂ ଏହାର ପରିମାଣ ଏବଂ ପ୍ରଭାବିତ ସମ୍ପତ୍ତିର ବିବରଣୀର ଏକ ତାଲିକା ସୃଷ୍ଟି କରିବା।

୪.୩ ପ୍ରକଳ୍ପ ପାଇଁ ଅଧିକାରୀ କରିବାକୁ ପ୍ରସ୍ତାବିତ ଜମିର ପରିମାଣ ଏବଂ ସ୍ଥାନ

ପାରଖା ୪.୧ ରୁ ଏହା ଜଣାପଡ଼ିଛି ଯେ କେବଳ ୧୧.୩୯୨ ବ୍ୟକ୍ତିଗତ ଜମି ପ୍ରକଳ୍ପ ପାଇଁ ଗୋଟିଏ ପ୍ରଭାବିତ ଗାଁରୁ ଏକର ଜମି ଅଧିକାରୀ କରାଯାଏ। ତଥ୍ୟ ଏହା ମଧ୍ୟ ଦର୍ଶାଇଛି ଯେ ଏହି ଗୋଟିଏ ଗାଁରୁ କେବଳ ବ୍ୟକ୍ତିଗତ ଜମି ଅଧିକାରୀ କରାଯାଏ।

ପାରଖା ୪.୧: ଅଧିକାରୀ ହେବାକୁ ଥିବା ଜମିର ପରିମାଣ

କ୍ରମିକ ସଂଖ୍ୟା	ଗ୍ରାମ	ବ୍ୟକ୍ତିଗତ ଜମି (ଏକରରେ)	ସରକାରୀ ଜମି (ଏକରରେ)	ଜଙ୍ଗଲ ଜମି (ଏକରରେ)	ଧାର୍ମିକ ଭୂମି (ଏକରରେ)	ସମ୍ପ୍ରଦାୟ ଜମି (ଏକରରେ)	ମୋଟ (ଏକରରେ)
୦୧	ତୁଳୁରିପାଲି	୨.୯୩୦	-	-	-	-	୨.୯୩୦
୦୨	ଜନମୁରା	୨.୧୧୩	-	-	-	-	୨.୧୧୩
୦୩	ସିଙ୍ଗାରି	୧.୪୭୩	-	-	-	-	୧.୪୭୩
୦୪	ଧୋବାପୁଣ୍ଡା	୪.୮୭୬	-	-	-	-	୪.୮୭୬
ମୋଟ		୧୧.୩୯୨					୧୧.୩୯୨

ଉତ୍ସ: NCDS

୪.୪ ଯଦି ଅଧିକାରୀ ପାଇଁ ପ୍ରସ୍ତାବିତ ଜମି ସର୍ବନିମ୍ନ ଆବଶ୍ୟକତା ଅଟେ

ନିଶ୍ଚିତ ଭାବରେ, ଏହି ପ୍ରକଳ୍ପ ପାଇଁ ସର୍ବନିମ୍ନ ଜମି ଆବଶ୍ୟକତା।

୪.୫ ପ୍ରକଳ୍ପର ସମାବ୍ୟ ବିକଳ୍ପ ସ୍ଥାନ ଏବଂ ସେଗୁଡ଼ିକର ସମାବ୍ୟତା

ଜଳସେଚନ ବିଭାଗର ବିଶେଷଜ୍ଞ, ଇଞ୍ଜିନିୟର ଏବଂ ବୈଷୟିକ ଦଳ କ୍ଷେତ୍ରର ସର୍ତ୍ତ କରୁଥିଲେ। ଏହା ଦର୍ଶାଇଛି ଯେ ସ୍ଥାନର ନିକଟବର୍ତ୍ତୀ ସ୍ଥାନରେ କୌଣସି ଅତ୍ୟାଧିକ ବୁଲାଇବା ଏବଂ ସଂଗମ ନାହିଁ। ତେଣୁ ସ୍ଥାନରେ ପ୍ରକଳ୍ପ ସମ୍ଭବପର। କ୍ଷେତ୍ର ପରିକ୍ରମା କରି ଏବଂ ପ୍ରକଳ୍ପକୁ ଦୃଷ୍ଟିରେ ରଖି ପ୍ରକଳ୍ପ ସ୍ଥାନ ଚୟନ କରାଯାଇଥିଲା। ସମସ୍ତ ବିକଳ୍ପ ବିଚାର କରିବା ପରେ, ସମ୍ପୂର୍ଣ୍ଣ ସ୍ଥାନକୁ ସର୍ବୋତ୍ତମ ଭାବରେ ଚୟନ କରାଯାଇଥିଲା।

୪.୬ ଅନୁସୂଚିତ ଅଞ୍ଚଳରେ ଅଧୁନାହିଁ ପାଇଁ ପ୍ରସାରିତ ଜମି ଏକ ପ୍ରମାଣିତ ଶେଷ ଉପାୟ କି? ଅନୁସୂଚିତ କ୍ଷେତ୍ର ଅଧୀନରେ ଆସୁନାହିଁ ।

୪.୬ ଯଦି କୌଣସି ଜମି ଆଏ, ପୂର୍ବରୁ କ୍ରୟ କରାଯାଇଥିବା, ପରିତ୍ୟକ୍ତ କରାଯାଇଥିବା, ଲିଜ୍ ବିଆଯାଇଥିବା ବିନ୍ୟୁ ଅଧୁନାହିଁ କରାଯାଇଥିବା ଏବଂ ପ୍ରକୃତ ପାଇଁ ଅଧୁନାହିଁ କରାଯାଇଥିବା ପ୍ରତ୍ୟେକ ଜମି ପାଇଁ ବ୍ୟବହୃତ ଭବିଷ୍ୟ ଜମି କିଛି ଜମି ପୂର୍ବରୁ କିଣା ଯାଇଛି ।

୪.୮ ପ୍ରକୃତ ପାଇଁ ଯେକୌଣସି ସାର୍ବଜନୀନ, ଅବ୍ୟବହୃତ ଜମିର ବ୍ୟବହାରର ସମ୍ଭାବନା ଏବଂ ଏପରି କୌଣସି ଜମି ଦଖଲରେ ଅଛି କି ନାହିଁ ଏପରି କୌଣସି ପ୍ରକାରର ଜମି ଦଖଲରେ ନାହିଁ ।

୪.୯ ଭୂମିର ପ୍ରକୃତି, ବର୍ଗମାନର ବ୍ୟବହାର ଏବଂ ଜମିର ବର୍ଗୀକରଣ ଏବଂ ଯଦି ଏହା ଏକ ବୃଷ୍ଟି ଜମି, ତେବେ ଉକ୍ତ ଜମିର ଜଳସେଚନ କରରେକ୍ ଏବଂ ଫସଲ ବାଞ୍ଛା ଜମିର ପ୍ରକୃତି ବୃଷ୍ଟି ଏବଂ ବୃଷ୍ଟି ଉଦ୍ଦେଶ୍ୟରେ ଉପଯୁକ୍ତ । ବର୍ଗମାନ ବୃଷ୍ଟି ଉଦ୍ଦେଶ୍ୟରେ ବ୍ୟବହୃତ ଜମି ଏବଂ ଖୋଲା ସ୍ଥାନରେ କିଛି ଅଂଶ । ପ୍ରକୃତ କ୍ଷେତ୍ରରେ ଜମିର ବର୍ଗୀକରଣ ହେଉଛି ବର୍ଗୀ ଅନାଜଲସେଚିତ, ବାହାଲ ଅନାଜଲସେଚିତ, ପଟିତା, ଆତା, ବସ୍ତି ଯୋଗ୍ୟ, ଘରବାଡ଼ି, ମାଲ ଅନାଜଲସେଚିତ ଏବଂ ବର୍ଗୀ । ଅଧିକାଂଶ ଜମି ଅଣଜଳସେଚିତ ଜମି । ଧାନ ହେଉଛି ଜମିର ମୁଖ୍ୟ ଚାଷ ।

ସାରଣୀ ୪.୨- ଭୂମି ବିସମ

ଗାଁର ନାମ	ତୁଳ୍ପାରିପାଳି	ଜନମୁରା	ସିଙ୍ଗାରି	ଧୋବାମୁଣ୍ଡା	ମୋଟ
ବର୍ଗୀ ଅନାଜଲସେଚିତ	୦.୮୯୩	୦.୨୯୩	୦.୦୪୫	୦.୦୦୦	୧.୨୩୧
ବାହାଲ ଅନାଜଲସେଚିତ	୧.୧୧୨	୦.୦୦୦	୦.୦୨୫	୦.୦୦୦	୧.୧୩୭
ପଟିତ	୦.୧୧୮	୦.୫୯୯	୦.୦୮୦	୦.୩୨୭	୧.୧୨୪
ଆତ	୦.୩୨୯	୦.୨୨୭	୧.୦୪୮	୩.୦୦୪	୫.୦୦୮
ବସ୍ତି ଯୋଗ୍ୟ	୦.୦୨୭	୦.୦୦୦	୦.୦୦୦	୦.୦୦୦	୦.୦୨୭
ଘରବାଡ଼ି	୦.୨୯୭	୦.୫୭୧	୦.୦୦୦	୧.୫୦୫	୨.୩୭୩
ମାଲ ଅନାଜଲସେଚିତ	୦.୧୧୪	୦.୦୦୪	୦.୨୭୫	୦.୦୦୦	୦.୩୯୩
ବର୍ଗୀ	୦.୦୦୦	୦.୦୧୯	୦.୦୦୦	୦.୦୦୦	୦.୦୧୯
ମୋଟ	୨.୯୩୦	୨.୧୧୩	୧.୫୭୩	୪.୮୨୭	୧୧.୩୯୨

୪.୧୦ ପ୍ରସାରିତ ଜମି ଅଧୁନାହିଁ କ୍ଷେତ୍ରରେ ଖାଦ୍ୟ ସୁରକ୍ଷା ସମ୍ପୂର୍ଣ୍ଣ ସ୍ୱତନ୍ତ୍ର ବ୍ୟବସ୍ଥା ପାଇଁ କରାଯାଇଛି କି? ଜମି ହରାଇବା ଫଳରେ ପରିବାରର ଆୟ କିଛି ପରିମାଣରେ ହ୍ରାସ ପାଇପାରେ ଯାହା କିଛି ପରିମାଣରେ ଖାଦ୍ୟ ସୁରକ୍ଷା ସୃଷ୍ଟି କରିପାରେ । ଜମି ହରାଇଥିବା ପରିବାର କ୍ଷତିପୂରଣ ଚଳା ଏବଂ ପୁନର୍ବାସ ସହାୟତାକୁ ସେମାନଙ୍କର ଆୟ ବୃଦ୍ଧି ପାଇଁ ବ୍ୟବହାର କରିବା ଗୁରୁତ୍ୱପୂର୍ଣ୍ଣ, ଯାହା ଦ୍ୱାରା ସେମାନେ ଭବିଷ୍ୟତରେ ଖାଦ୍ୟ ସୁରକ୍ଷାର ସମ୍ପୂର୍ଣ୍ଣା ନ ହୁଅନ୍ତି ।

୪.୧୧ ହୋଲ୍ଡିଂର ଆକାର, ମାଲିକାନା ବାଞ୍ଛା, ଜମି ବଣ୍ଟନ, ଆବାସିକ ଘର ସଂଖ୍ୟା ଏବଂ ସରକାରୀ ଏବଂ ବେସରକାରୀ ଭିଡିଭୁମି ଏବଂ ସମ୍ପତ୍ତି ଏହା ପ୍ରକାଶ ପାଇଛି ଯେ ପ୍ରସାରିତ ୬୯ ପରିବାରର ଅଧିକାଂଶ (୪୦.୩୨%) ହେଉଛି ନିମ୍ନମାନର ଚାଷୀ ଯାହାକି ପାଖରେ ଅବେଳ ଏକରରୁ କମ୍ ଜମି (୪୪ ଚାଷୀ) ଅଛି, ଯେତେବେଳେ ୫୨ ପରିବାର (୩୧.୧୪%) ହେଉଛି କ୍ଷୁଦ୍ର ଚାଷୀ ଯାହାକି ପାଖରେ ୨.୫ ରୁ ୫ ଏକର ଜମି ଅଛି । ୧୬୭ ଟି ସର୍ତ୍ତ ହୋଇଥିବା ପରିବାର ମଧ୍ୟରୁ କେବଳ ୧୭ ପରିବାର (୯.୫୮%) ୧୦ ଏକରରୁ ଅଧିକ ଜମି ଅଛି, ଯେତେବେଳେ ୩୦ ପରିବାର (୧୭.୯୬%) ୫ ରୁ ୧୦ ଏକର ଜମି ଥିବା ମଧ୍ୟମ ଚାଷୀ । ବିବରଣୀ ନିମ୍ନରେ ସାରଣୀ ୪.୩ ରେ ଦର୍ଶାଯାଇଛି ।

ସାରଣୀ ୪.୩. ପ୍ରକୃତ ପ୍ରଭାବିତ ପରିବାରର ଜମି ଧାରଣା ସ୍ଥିତି

ଗ୍ରାମ	୦-୧ ଏକର		୧-୨.୫ ଏକର		୨.୫ - ୫ ଏକର		୫-୧୦ ଏକର		୧୦ ଏକରରୁ ଅଧିକ		ମୋଟ
	୪	୨.୪୦	୧୦	୫.୯୯	୧୭	୯.୫୮	୮	୫.୩୯	୫	୨.୯୯	
ତୁଙ୍ଗୁରିପାଲି	୪	୨.୪୦	୧୦	୫.୯୯	୧୭	୯.୫୮	୮	୫.୩୯	୫	୨.୯୯	୪୩
ଜନମୁରା	୬	୨.୯୯	୧୪	୮.୩୮	୧୯	୧୧.୩୮	୧୧	୬.୫୯	୬	୨.୯୯	୫୭
ସିଙ୍ଗାରି	୫	୨.୯୯	୧୦	୫.୯୯	୮	୪.୭୯	୪	୨.୪୦	୧	୦.୬୦	୨୮
ଧୋବାମୁଣ୍ଡା	୯	୫.୩୯	୧୧	୬.୫୯	୯	୫.୩୯	୬	୪.୧୯	୪	୨.୪୦	୪୦
ମୋଟ	୨୪	୧୪.୩୮	୪୫	୨୬.୯୯	୫୩	୩୧.୧୧	୩୭	୧୭.୯୯	୧୬	୯.୫୮	୧୭୭

ଉତ୍ସ: ସାମାଜିକ ପ୍ରଭାବ କ୍ଷେତ୍ର ସର୍ବେକ୍ଷଣ

ଭୂମି ବ୍ୟବହାର ଛାଞ୍ଚା

ମୂଲ୍ୟାୟନରୁ ଜଣାପଡ଼ିଛି ଯେ ପ୍ରଭାବିତ ଗ୍ରାମରେ ଉପଲବ୍ଧ ମୋଟ ୧୧୭୭.୪୯୦ ଏକର ବ୍ୟକ୍ତିଗତ ଭୂମି ମଧ୍ୟରୁ ୯୧୪.୪୯୦ ଏକର ଭୂମି କୃଷି ଉଦ୍ଦେଶ୍ୟରେ ବ୍ୟବହୃତ ହେଉଛି, ଯେତେବେଳେ ୧୦୦,୦୦୦ ଏକର ଘରବାଡ଼ି ଭୂମି ବର୍ଗର ଏବଂ ୧୩୩,୦୦୦ ଏକର ସାଧାରଣ ଏବଂ ସରକାରୀ ଭୂମି ବର୍ଗର। କେବଳ ୬,୦୦୦ ଏକରର ଏକ ଛୋଟ ଅଞ୍ଚଳ ଅନୁବର ପଡ଼ି ରହିଛି ଏବଂ କୌଣସି ଉଦ୍ଦେଶ୍ୟରେ ବ୍ୟବହୃତ ହେଉନାହିଁ। ତଳେ ଏହା ସାରଣୀ ୪.୪ ରେ ଦେଖାଯାଇଥିବା ପରି, ୧୯,୦୦୦ ଏକର ଭୂମି କେହି ବାରିତା ଉଦ୍ଦେଶ୍ୟରେ ବ୍ୟବହାର କରୁନାହାନ୍ତି।

ସାରଣୀ ୪.୪. ପ୍ରକୃତ ପ୍ରଭାବିତ ପରିବାରର ଭୂମି ବ୍ୟବହାର ଛାଞ୍ଚା

ଗ୍ରାମ	ମୋଟ ଭୂମି	କୃଷି ଭୂମି	ବାସସ୍ଥାନ/ ଆବାସିକ	ସାଧାରଣ ଏବଂ ସରକାରୀ ଭୂମି	ବାରିତା/ ବିଶେଷତା
ତୁଙ୍ଗୁରିପାଲି	୧୫୮.୧୫୦	୧୨୦.୧୫୦	୧୫,୦୦୦	୨୩,୦୦୦	୦,୦୦୦
ଜନମୁରା	୪୨୫,୦୦୦	୩୩୫,୦୦୦	୪୦,୦୦୦	୩୫,୦୦୦	୧୫,୦୦୦
ସିଙ୍ଗାରି	୩୧୪,୦୦୦	୨୫୦,୦୦୦	୨୫,୦୦୦	୩୫,୦୦୦	୪,୦୦୦
ଧୋବାମୁଣ୍ଡା	୨୬୯.୩୪୦	୨୦୯.୩୪୦	୨୦,୦୦୦	୪୦,୦୦୦	୦,୦୦୦
ମୋଟ	୧୧୭୭.୪୯	୯୧୪.୪୯୦	୧୦୦,୦୦୦	୧୩୩,୦୦୦	୧୯,୦୦୦

ଉତ୍ସ: ସାମାଜିକ ପ୍ରଭାବ କ୍ଷେତ୍ର ସର୍ବେକ୍ଷଣ

ପ୍ରକୃତ ପ୍ରଭାବିତ ପରିବାରର ସ୍ୱଳ୍ପ ବ୍ୟବହାର ଛାଞ୍ଚାରୁ ଜଣାପଡ଼ିଛି ଯେ ମୋଟ ୧୩୨ଟି ସ୍ୱଳ୍ପ ମଧ୍ୟରୁ ୧୩୨ଟି (୧୦୦ %) ଅଧିଗ୍ରହଣ ପାଇଁ ସ୍ଥିର କରାଯାଇଛି। ଏହାର ପ୍ରଭାବ ଆଗ ଭୂମି ପାଇଁ ସବୁଠାରୁ ଗୁରୁତ୍ୱପୂର୍ଣ୍ଣ, ଯାହା ସର୍ବାଧିକ ଅଧିଗ୍ରହଣ ହାର ୨୯.୫୪ % (୩୯ ସ୍ୱଳ୍ପ) ଦେଖିଥାଏ, ଏହା ପରେ ଘରବାରି ୨୨.୭୨ % (୩୦ ସ୍ୱଳ୍ପ), ବର୍ଗ ଅନାଜଲାସେଚିତା ୧୭.୪୨ (୨୩ ସ୍ୱଳ୍ପ), ପଡ଼ିତା ୧୭.୧୭ (୨୩ ସ୍ୱଳ୍ପ), ବାହାଲା ଅନାଜଲାସେଚିତା ୯.୦୯ (୧୨ ସ୍ୱଳ୍ପ), ମାଲା ଅନାଜଲାସେଚିତା ୨.୨୭ (୩ ସ୍ୱଳ୍ପ), ବସ୍ତି ଯୋଗ୍ୟ ୧.୫୧ (୨ ସ୍ୱଳ୍ପ) ରହିଛି । ଯେତେବେଳେ ବର୍ଗ ୦.୬୫ % (୧ ସ୍ୱଳ୍ପ) ଅଧିଗ୍ରହଣ ହାରର ସମ୍ପୂର୍ଣ୍ଣ ହେଉଛି ।

ସାରଣୀ ୪.୪.୧ ପ୍ରକୃତ ପ୍ରଭାବିତ ପରିବାରର ସ୍ୱଳ୍ପ ବ୍ୟବହାର ସଂକ୍ଷିପ୍ତ

ବିଷୟ ଗଣ	ତୁଙ୍ଗୁରିପାଲି	ଜନମୁରା	ସିଙ୍ଗାରି	ଧୋବାମୁଣ୍ଡା	ମୋଟ
ବର୍ଗ ଅନାଜଲାସେଚିତା	୧୭	୫	୧	-	୨୩
ବାହାଲା ଅନାଜଲାସେଚିତା	୧୧	-	୧	-	୧୨
ପଡ଼ିତା	୩	୧୫	୧	୩	୨୨
ଆଗ	୪	୯	୯	୧୭	୩୯
ବସ୍ତି ଯୋଗ୍ୟ	୨	-	-	-	୨

ଘରବାଡ଼ି	୬	୧୧	-	୧୩	୩୦
ମାଲା ଅନାବରାସେଟିତା	୧	୧	୧		୩
ବର୍ତ୍ତା	-	୧	-	-	୧
ମୋଟ	୪୪	୪୨	୧୩	୩୩	୧୩୨

ଜମିର ଆକାର ୧ ରୁ ୩ ଏକର। ଜମି ବ୍ୟବସ୍ଥା ଲୋକଙ୍କର ଜମି ସହିତ ସମ୍ପର୍କକୁ ନିୟନ୍ତ୍ରଣ କରେ, ବିଶେଷକରି ଜମି ଉପରେ ବିନିଯୋଗର କ୍ଷମତା ଏବଂ ଜମି ବ୍ୟବହାର କରିବାର ଅଧିକାର। ପ୍ରକଳ୍ପ ଅଞ୍ଚଳରେ କୌଣସି ଆବାସିକ ଘର ପ୍ରଭାବିତ ହୁଏ ନାହିଁ। ଏହି ପ୍ରକଳ୍ପରେ ପୋଖରୀ, ବିଦ୍ୟୁତ୍ ଶୁଣ୍ଠ ଏବଂ ରାସ୍ତା ଭଳି ସରକାରୀ ଏବଂ ବେସରକାରୀ ଭିତ୍ତିଭୂମି ପ୍ରଭାବିତ ହୁଏ ନାହିଁ।

୪.୧୨ ଗତ ୩ ବର୍ଷ ମଧ୍ୟରେ ଜମିର ମୂଲ୍ୟ ଏବଂ ମାଲିକାନା, ହସ୍ତାନ୍ତର ଏବଂ ବ୍ୟବହାରରେ ସାମ୍ପ୍ରତିକ ପରିବର୍ତ୍ତନ।

ଅଧିକାରର ଗଣନା - ଜମି ଆକଳନର ବଜାର ମୂଲ୍ୟ

୨୦୧୩ ଆଇନର ଧାରା ୨୬ ଜିଲ୍ଲା କଲେକ୍ଟରଙ୍କ ଦ୍ଵାରା ଜମିର ବଜାର ମୂଲ୍ୟ ନିର୍ଣ୍ଣୟ ପାଇଁ ବ୍ୟବସ୍ଥା କରେ, ଯେଉଁଥିରେ କୁହାଯାଇଛି: "ଜିଲ୍ଲା କଲେକ୍ଟର ଜମିର ବଜାର ମୂଲ୍ୟ ନିର୍ଣ୍ଣୟ ଏବଂ ନିର୍ଣ୍ଣୟ କରିବାରେ ନିମ୍ନଲିଖିତ ମାନଦଣ୍ଡ ଗ୍ରହଣ କରିବେ, ଯଥା: - (କ) ଜମି ଅବସ୍ଥିତ ଅଞ୍ଚଳରେ ବିକ୍ରୟ ଡିଡ୍ କିମ୍ବା ବିକ୍ରୟ ଚୁକ୍ତିନାମା ପଞ୍ଜୀକରଣ ପାଇଁ ଭାରତୀୟ ଷ୍ଟାମ୍ପ ଆଇନ, ୧୮୯୯ (୧୮୯୯ ର ୨) ରେ ନିର୍ଦ୍ଦିଷ୍ଟ ବଜାର ମୂଲ୍ୟ, ଯଦି କୌଣସି ଆଏ; କିମ୍ବା (ଖ) ନିକଟତମ ସହର କିମ୍ବା ନିକଟତମ ଅଞ୍ଚଳରେ ଅବସ୍ଥିତ ସମାନ ପ୍ରକାରର ଜମି ପାଇଁ ହାରାହାରି ବିକ୍ରୟ ମୂଲ୍ୟ; କିମ୍ବା (ଗ) ଘରୋଇ କମ୍ପାନୀଗୁଡ଼ିକ ପାଇଁ କିମ୍ବା ପିପିପି ପାଇଁ ଜମି ଅଧିଗ୍ରହଣ କ୍ଷେତ୍ରରେ ସମ୍ପତ୍ତ କ୍ଷତିପୂରଣ ପରିମାଣ ଯାହା ଅଧିକ: କିନ୍ତୁ ବଜାର ମୂଲ୍ୟ ନିର୍ଣ୍ଣୟ ପାଇଁ ଚାରିଖ ସେହି ଚାରିଖ ହେବ ଯେଉଁ ଚାରିଖରେ ଧାରା ୧୧ ଅନୁଯାୟୀ ବିକ୍ରି ଗାରି କରାଯାଇଛି"। ଏହା ଉପ-ଧାରା (୧) ରେ ଏହା ମଧ୍ୟ ବ୍ୟାଖ୍ୟା କରେ ଯେ ଧାରା (ଖ) ରେ ଉଲ୍ଲେଖିତ ହାରାହାରି ବିକ୍ରୟ ମୂଲ୍ୟ ସେହି ବର୍ଷର ପୂର୍ବ ଚିହ୍ନିତ ବର୍ଷ ମଧ୍ୟରେ ନିକଟତରୀ ସହର କିମ୍ବା ନିକଟତରୀ ଅଞ୍ଚଳରେ ସମାନ ପ୍ରକାରର ଅଞ୍ଚଳ ପାଇଁ ପଠିକ୍ତ ବିକ୍ରୟ ଚୁକ୍ତିନାମା କିମ୍ବା ବିକ୍ରୟ ଚୁକ୍ତିନାମାକୁ ବିଚାରକୁ ନେଇ ନିର୍ଣ୍ଣୟ କରାଯିବ ଯେଉଁ ବର୍ଷରେ ଏପରି ଜମି ଅଧିଗ୍ରହଣ ପ୍ରସ୍ତାବିତ। ଆଇନ ଅନୁଯାୟୀ ସର୍ବନିମ୍ନ କ୍ଷତିପୂରଣ ନିଶ୍ଚିତ ବଜାର ମୂଲ୍ୟର ମୋଟ ଗୁଣିତ ହେବ, ସମ୍ପତ୍ତି ସହିତ ସଂଲଗ୍ନ ସମ୍ପତ୍ତିର ମୂଲ୍ୟ, ଏବଂ ସମ୍ପତ୍ତିର ମୂଲ୍ୟ ସମେତ ସମ୍ପତ୍ତିର ବଜାର ମୂଲ୍ୟର ୧୦୦% ସମାନ ଏକ ସୋଲାର୍‌ସିୟମ୍ ହେବ।

ବେଞ୍ଚ ମାର୍କ ମୂଲ୍ୟ (BMV) - ଜିଲ୍ଲା ମୂଲ୍ୟାଙ୍କନ କମିଟିର ଅଧକ୍ଷ, ଜିଲ୍ଲା କଲେକ୍ଟରଙ୍କ ଅଧକ୍ଷତାରେ ଗଠିତ ଜିଲ୍ଲା ମୂଲ୍ୟାଙ୍କନ କମିଟି ଦ୍ଵାରା ଓଡ଼ିଶା ଷ୍ଟାମ୍ପ (ସଂଶୋଧନ) ନିୟମ ୨୦୦୧ ଅନୁଯାୟୀ ଏକ ଜିଲ୍ଲାରେ ମୌଜାର ଜମିର ବେଞ୍ଚ ମାର୍କ ମୂଲ୍ୟ (BMV) ଦୁଇବର୍ଷରେ ପ୍ରସ୍ତୁତ ଏବଂ ସଂଶୋଧିତ କରାଯାଏ। ଉଲ୍ଲେଖନୀୟ ଯେ ଜିଲ୍ଲାରେ ଜମିର ବେଞ୍ଚ ମାର୍କ ମୂଲ୍ୟ ୨୦୨୪ ମସିହାରେ ସ୍ଥିର କରାଯାଇଛି। ତେଣୁ, ୧୦ ପ୍ରତିଶତ ହାର ବୃଦ୍ଧି କରି BMV ଦ୍ଵିବାର୍ଷିକ ଭାବରେ ସଂଶୋଧିତ କରାଯାଇଛି। ୦୧.୦୪.୨୦୧୬ ସୁଦ୍ଧା, ୨୦୦୬ ର BMV କୁ ଆଧାର ଭାବରେ ଗ୍ରହଣ କରି ୧୬୧.୦୫ ପ୍ରତିଶତ ସ୍ଥିର କରାଯାଇଛି। ଭୂମି ଅଧିଗ୍ରହଣ ନୋଟାଲ ଅଧିକାରୀଙ୍କ ଦ୍ଵାରା ପ୍ରଦାନ କରାଯାଇଥିବା ସୂଚନା ଆଧାରରେ ମୌଜା ଏବଂ କିମ୍ପା ପାଇଁ BMV ସ୍ଥିର କରାଯାଇଛି।

ଗୁଣକ ଗୁଣକ - ଏହିପରି ହିସାବ କରାଯାଇଥିବା ଜମି ମୂଲ୍ୟକୁ ସହରାଞ୍ଚଳ ପାଇଁ ଏକ ଗୁଣକ ୧ ଦ୍ଵାରା ଗୁଣନ କରିବାକୁ ପଡ଼ିବ। ଗ୍ରାମାଞ୍ଚଳ କ୍ଷେତ୍ରରେ, ଆଇନ ୨୦୧୩ କ୍ଷତିପୂରଣ ପାଇଁ ମୂଲ୍ୟାମା ପ୍ରଦାନ କରେ ଏବଂ ଏକ ସ୍ଵାଭିଚିତ୍ ସେଲ୍ ପ୍ରସ୍ତୁତ କରିଛି ଯାହା ରାଜ୍ୟ ସରକାରଙ୍କୁ ସହରାଞ୍ଚଳରୁ ଗ୍ରାମାଞ୍ଚଳକୁ ସ୍ଥାନାନ୍ତରିତ ହେବା ସମୟରେ ଗୁଣକକୁ ୧ ରୁ ୨ ପର୍ଯ୍ୟନ୍ତ ସ୍ଥିର କରିବାକୁ ଅନୁମତି ଦିଏ। ଓଡ଼ିଶା ସରକାରଙ୍କ ଦ୍ଵାରା LA (A)-୪୬/୧୩(ବିବିଧ) ୧୮୬୨/ R&DM ଚାରିଖ ୨୪.୦୧.୨୦୧୪ ରେ ସଠିକ୍ ସ୍ଵାଦ୍ ସ୍ଥିର କରାଯାଇଛି ଯାହା ଏହି ପ୍ରକଳ୍ପ କ୍ଷେତ୍ରରେ ପ୍ରଯୁଜ୍ୟ। ସ୍ଵାଦ୍ ନିମ୍ନରେ ସୂଚିତ ହୋଇଛି: -

ସାରଣୀ ୪.୫ ସହରାଞ୍ଚଳରୁ ଦୂରତା ପାଇଁ ଗୁଣକ ବାରକ

କ୍ରମିକ ସଂଖ୍ୟା	ସହରାଞ୍ଚଳରୁ ନେଟିଆଲ୍ ଦୂରତା (କିମିରେ)	ଗୁଣକ ବାରକ
୧	୦-୧୦	୧.୦୦
୨	୧୦-୨୦	୧.୨୦

୩	୨୦-୩୦	୧.୪୦
୪	୩୦-୪୦	୧.୮୦
୫	୪୦ ରୁ ଅଧିକ	୨.୦୦

ଉଷ: ଜିହ୍ୱା ପୋଷାଳ

ଉପରୋକ୍ତ ନିର୍ଦ୍ଦେଶାବଳୀ ଆଧାରରେ ସାମାଜିକ ପ୍ରଭାବ ବଳ ପ୍ରଭାବିତ ଅଞ୍ଚଳ (ନିକଟତମ ସହରାଞ୍ଚଳ) ଠାରୁ ପ୍ରକୃତ ଗ୍ରାମଗୁଡ଼ିକର ଦୂରତା ସଂଗ୍ରହ କରିଛି ଏବଂ ଗୁଣକ କାରକକୁ ନିମ୍ନଲିଖିତ ସାରଣୀରେ ବାହାର କରାଯାଇଛି: -

ସାରଣୀ ୪.୬ ସହରାଞ୍ଚଳ ଛାଡ଼ି ଏବଂ ଗୁଣକ କାରକ

ମୌଜା	ସହରାଞ୍ଚଳ ଛାଡ଼ି ଦୂରତା ବିଲୋମିତରେ	ଗୁଣକ କାରକ
ତୁମ୍ବୁରିପାଲି	୪	୧.୦୦
ଜନମୁରା	୪	୧.୦୦
ସିଙ୍ଗାରି	୫	୧.୦୦
ଧୋବାମୁଣ୍ଡା	୬	୧.୦୦

ଉଷ: ଜିହ୍ୱା ପୋଷାଳ

ଜମି ସହିତ ସଂଲଗ୍ନ ସମ୍ପତ୍ତିର ମୂଲ୍ୟ - କଲେକ୍ଟର, ଧାରା ୨୯ ଅନୁଯାୟୀ ଅଧିଗ୍ରହଣ ହେବାକୁ ଥିବା କୋଠା, ସାମା ପ୍ରାଚୀର, କୂପ, ଗଛ ଏବଂ ଅନ୍ୟାନ୍ୟ ସ୍ଥାବର ସମ୍ପତ୍ତି କିମ୍ବା ଜମି କିମ୍ବା କୋଠା ସହିତ ସଂଲଗ୍ନ ସମ୍ପତ୍ତିର ବଜାର ମୂଲ୍ୟ ନିର୍ଣ୍ଣୟ କରିବା ସମୟରେ, ଜଣେ ଦକ୍ଷ ଇଞ୍ଜିନିୟର କିମ୍ବା ସମ୍ପତ୍ତି କ୍ଷେତ୍ରରେ ଅନ୍ୟ କୌଣସି ବିଶେଷଜ୍ଞଙ୍କ ସେବା ବ୍ୟବହାର କରିବେ, ଯେପରି ତାଙ୍କ ଦ୍ୱାରା ଆବଶ୍ୟକ ବିବେଚନା କରାଯାଇପାରିବ। କଲେକ୍ଟର ଅଧିଗ୍ରହଣ କରାଯାଇଥିବା ଜମି ସହିତ ସଂଲଗ୍ନ ଗଛ ଏବଂ ଗଛର ମୂଲ୍ୟ ନିର୍ଣ୍ଣୟ କରିବା ଉଦ୍ଦେଶ୍ୟରେ, କୃଷି, ବନ, ଉଦ୍ୟାନ, ରେଶମ ଚାଷ, କିମ୍ବା ଅନ୍ୟ କୌଣସି କ୍ଷେତ୍ରରେ ଅଭିଜ୍ଞ ବ୍ୟକ୍ତିଙ୍କ ସେବା ବ୍ୟବହାର କରିବେ, ଯାହା ତାଙ୍କ ଦ୍ୱାରା ଆବଶ୍ୟକ ବିବେଚନା କରାଯାଇପାରିବ। କଲେକ୍ଟର ଅଧିଗ୍ରହଣ ହେବାକୁ ଥିବା ଜମିର ବଜାର ମୂଲ୍ୟ ନିର୍ଣ୍ଣୟ କରିବା ପରେ ଧାରା ୨୭ ଅନୁଯାୟୀ ଯେଉଁ ଜମି ମାଲିକଙ୍କ ଜମି ଅଧିଗ୍ରହଣ କରାଯାଇଛି ତାକୁ ପ୍ରଦାନ କରାଯିବାକୁ ଥିବା ମୋଟ କ୍ଷତିପୂରଣ ପରିମାଣ ହିସାବ କରିବେ ଯାହାକି ଜମି ସହିତ ସଂଲଗ୍ନ ସମ୍ପତ୍ତି ଅନ୍ତର୍ଭୁକ୍ତ କରି।

ପୁରସ୍କାର :- କଲେକ୍ଟର ଧାରା ୩୦ ଅନୁଯାୟୀ ମୋଟ କ୍ଷତିପୂରଣ ନିର୍ଣ୍ଣୟ କରିବା ପରେ ତୃତୀୟ ପୁରସ୍କାରରେ ପହଞ୍ଚିବେ ଏବଂ ଏକ "ସୋଲାଟିୟମ୍" ଲାଗୁ କରିବେ ଯାହା କ୍ଷତିପୂରଣ ରାଶିର ୧୦୦% ସହିତ ସମାନ। ଏହି ସୋଲାଟିୟମ୍ ରାଶି ଯେକୌଣସି ବ୍ୟକ୍ତିକୁ ଦେଇ କ୍ଷତିପୂରଣ ସହିତ ଅତିରିକ୍ତ ହେବ ଯାହାକି ଜମି ଅଧିଗ୍ରହଣ କରାଯିବ। କଲେକ୍ଟର ପ୍ରଥମ ଅନୁସୂଚୀରେ ଉଲ୍ଲେଖିତ କ୍ଷତିପୂରଣ ବିବରଣୀ ଏବଂ କ୍ଷତିପୂରଣ ପ୍ରଦାନର ବିବରଣୀ ସହିତ ବ୍ୟକ୍ତିଗତ ପୁରସ୍କାର ଜାରି କରିବେ।

ସୂକ୍ଷ୍ମ ବେବାକୁ ପଡ଼ିବ:- ଧାରା ୨୭ ଅନୁଯାୟୀ ପ୍ରଦାନ କରାଯାଇଥିବା ଜମିର ବଜାର ମୂଲ୍ୟ ସହିତ, କଲେକ୍ଟର, ଧାରା ୪(୨) ଅନୁଯାୟୀ ସାମାଜିକ ପ୍ରଭାବ ମୂଲ୍ୟାଙ୍କନ ଅଧିକାରୀଙ୍କ ବିଜ୍ଞପ୍ତି ପ୍ରକାଶନ ତାରିଖରୁ ଆରମ୍ଭ କରି କଲେକ୍ଟରଙ୍କ ଦ୍ୱାରା ପ୍ରଦାନ ତାରିଖ କିମ୍ବା ଜମି ଦଖଲ ନେବା ତାରିଖ ପର୍ଯ୍ୟନ୍ତ, ଯାହା ପୂର୍ବରୁ ହେବ, ସେହି ସମୟ ପାଇଁ ଏପରି ବଜାର ମୂଲ୍ୟ ଉପରେ ବାର୍ଷିକ ୧୨% ହାରରେ ଗଣନା କରାଯାଇଥିବା ପରିମାଣ ପ୍ରଦାନ କରିବେ।

ଦ୍ୱିତୀୟ ଅନୁସୂଚୀରେ ପ୍ରଥମ ଅନୁସୂଚୀରେ ପ୍ରଦାନ କରାଯାଇଥିବା ଉପାଦାନ ବ୍ୟତୀତ ଏଗାର (୧୧)ଟି ଅଧିକାରର ଉପାଦାନ ଚାଲିକାରୁ ଉଦ୍ଧୃତ କରାଯାଇଛି। ତୃତୀୟ ଅନୁସୂଚୀରେ ପ୍ରକୃତ ପ୍ରଭାବିତ ପରିବାରଗୁଡ଼ିକୁ ପୁନର୍ବିଧି ପାଇଁ ଯୋଗାଇବାକୁ ପଡ଼ିବ (୨୫)ଟି ଭିରିଭୁମି ସୁବିଧା ଅନ୍ତର୍ଭୁକ୍ତ କରାଯାଇଛି।

ପ୍ରଥମ ସୂଚୀ ଅନୁଯାୟୀ ମୂଲ୍ୟାଙ୍କନ:- ପ୍ରସାବିତ ଜମି ଅଧିଗ୍ରହଣ ମୂଲ୍ୟାଙ୍କନ ଉଦ୍ଦେଶ୍ୟରେ ପ୍ରଥମ ସୂଚୀ ଅନୁଯାୟୀ ଆକର୍ଷିତ ହେବା ଏଠାରେ ସମାନ କଥା ବର୍ଣ୍ଣନା କରାଯାଇଛି। ଏହିପରି ଗଣନା କରାଯାଇଥିବା ଜମି ମୂଲ୍ୟ ("P" କୁ) ସହରାଞ୍ଚଳ ପାଇଁ ଏକ ଗୁଣକ ୧ ଦ୍ୱାରା ଗୁଣିତ କରାଯିବ ଏବଂ ଗ୍ରାମାଞ୍ଚଳ କ୍ଷେତ୍ରରେ, ଆଇନ କେବଳ କ୍ଷତିପୂରଣ ପାଇଁ ମୂଳସାମା ପ୍ରଦାନ କରେ ଏବଂ ଏକ ସ୍ୱାଭିଚ୍ଛା ଷ୍ଟେଟ୍ ପ୍ରସ୍ତୁତ କରିଛି ଯାହା ରାଜ୍ୟ ସରକାରଙ୍କୁ ସହରାଞ୍ଚଳରୁ ଗ୍ରାମାଞ୍ଚଳକୁ ସ୍ଥାନାନ୍ତରିତ ହେବା ସମୟରେ ୧

ରୁ ୨ ପର୍ଯ୍ୟନ୍ତ ଗୁଣକ ଛିଡ଼ି କରିବାକୁ ଅନୁମତି ଦିଏ। ସଠିକ୍ ପ୍ଲମ୍ବ୍ ସମ୍ପୂର୍ଣ୍ଣ ରାଜ୍ୟ ସରକାରଙ୍କ ଉପରେ ଛାଡ଼ି ଦିଆଯିବ। ଏହିପରି ଗଣନା କରାଯାଇଥିବା ଜମି "MVL" ର ବଜାର ମୂଲ୍ୟ ଜମି ସହିତ ସଂଲଗ୍ନ ସମ୍ପତ୍ତି ସହିତ ଯୋଡ଼ାଯାଏ ଯେପରିକି "B"। ଅଧିଗ୍ରହଣିତ ସମ୍ପତ୍ତିର ବଜାର ମୂଲ୍ୟ "MVAP" = MVL + BI MVAP ର ୧୦୦% ର "S" ବୋଲି ସୋଲାଟିୟମ୍ ଯୋଡ଼ନ୍ତୁ। ପୁରସ୍କାର ହେଉଛି MVAP+S ଏବଂ ପ୍ରଥମ ସୂତ୍ରରେ ପ୍ରଦାନ କରାଯାଇଥିବା ସହିତ ସମସ୍ତ ପ୍ରଭାବିତ ପରିବାର (ଜମି ମାଲିକ ଏବଂ ପରିବାର ଯାହାଙ୍କ ଜୀବିକା ମୁଖ୍ୟତଃ ଅଧିଗ୍ରହଣ ହେବାକୁ ଥିବା ଜମି ଉପରେ ନିର୍ଭରଶୀଳ) ପାଇଁ ପୁନର୍ବିତ୍ତ ଏବଂ ପୁନର୍ବିତ୍ତ ଅଧିକାରର ବିବରଣୀ ସୂଚୀ ଉପାଦାନ।

କଟଅଫ୍ ଚାରିଖ: ଓଡ଼ିଶା ସରକାରଙ୍କ ଚିଠି ସଂଖ୍ୟା RDM-LAC-SUB-୦୦୦୩-୨୦୨୪-୭୯୦୪ ଅନୁଯାୟୀ ଏହି ମାମଲାରେ କଟଅଫ୍ ଚାରିଖ ଆଇନର ଧାରା ୧୧(୧) ଅନୁଯାୟୀ ବିଜ୍ଞପ୍ତିର ଚାରିଖ ୨୦.୦୨.୨୦୨୬ ହେବ ।

ପୁରସ୍କାର ନିର୍ଦ୍ଦାରଣରେ ବିଚାରକୁ ନିଆଯିବା ପାରାମିତରଗୁଡ଼ିକ
ଆଇନ ଅନୁଯାୟୀ ଅଧିଗ୍ରହଣ ହେବାକୁ ଥିବା ଜମି ପାଇଁ କ୍ଷତିପୂରଣ ପରିମାଣ ନିର୍ଣ୍ଣୟ କରିବା ସମୟରେ, କଲେକ୍ଟରଙ୍କୁ ନିମ୍ନଲିଖିତ ବିଷୟଗୁଡ଼ିକ ବିଚାରକୁ ନେବାକୁ ପଡ଼ିବ:

ସାରଣୀ ୪.୭ ଅଧିକାର କ୍ଷତିପୂରଣ ନିର୍ଣ୍ଣୟ ପାଇଁ ସୂଚୀ

ପଦକ୍ଷେପ	କ୍ଷତିପୂରଣର ବିବରଣୀ	ପରିମାଣ ସୂଚକ
ଧାରା -୨୮ ପ୍ରଥମେ	(କ) ଧାରା ୨୭ ଅନୁଯାୟୀ ନିର୍ଦ୍ଧାରିତ ବଜାର ମୂଲ୍ୟ ଏବଂ ପ୍ରଥମ ସୂତ୍ର ଏବଂ (ଖ) ବିଚାର ସୂଚୀ ଅନୁଯାୟୀ ପୁରସ୍କାର ରାଶି।	A+B = କୁହନ୍ତୁ "C"
ବିଚାରକ	ଫାଇଲ କିମ୍ବା ଠିଆ ହୋଇଥିବା ଗଠନ କ୍ଷତି	ଘ
ବିଚାରକ	ମୂଳ ସମସ୍ତ ଜମିରୁ ଅଧିଗ୍ରହଣ କରାଯାଇଥିବା ଜମିକୁ ଅଲଗା କରିବାରୁ ଉତ୍ପନ୍ନ ହୋଇଥିବା ଦାବିଦାରଙ୍କ ସଂରକ୍ଷିତ ସ୍ଵାର୍ଥର ମୂଲ୍ୟରେ ଅବମୂଲ୍ୟାୟନ।	ଘ
ବିଚାରକ	କାମର କାର୍ଯ୍ୟକାରୀ ଏବଂ ବ୍ୟବହାର ଫଳରେ ସଂରକ୍ଷିତ ଜମି ପ୍ରତି କ୍ଷତିକାରକ ଆଗ୍ରହ ସୃଷ୍ଟି ହୋଇପାରେ; ଅବମୂଲ୍ୟାୟନ ପ୍ରଭାବ ନିଆଯାଇଥିବା ଜମି ଏବଂ ଅନ୍ୟତୁ ଛିଡ଼ି ଚୁଚନ କାମ ସହିତ ଜଡ଼ିତ ହେବ।	ଫ
ପଞ୍ଚମରେ	କଲେକ୍ଟରଙ୍କ ଦ୍ଵାରା ଜମି ଅଧିଗ୍ରହଣର ପରିଣାମସ୍ଵରୂପ, ଆଗ୍ରହୀ ବ୍ୟକ୍ତି ତାଙ୍କର ବାସସ୍ଥାନ କିମ୍ବା ବ୍ୟବସାୟ ସ୍ଥାନ ପରିବର୍ତ୍ତନ କରିବାକୁ ବାଧ୍ୟ ହେବେ, ଏପରି ପରିବର୍ତ୍ତନ ପାଇଁ ଆବଶ୍ୟକ ଖର୍ଚ୍ଚ (ଯଦି ଥାଏ)।	ସ
ଷଷ୍ଠ	ଧାରା ୧୯ ଅନୁଯାୟୀ ଘୋଷଣା ପ୍ରକାଶନ ସମୟ ଏବଂ କଲେକ୍ଟରଙ୍କ ଦ୍ଵାରା ଜମି ଦଖଲ ନେବା ସମୟ ମଧ୍ୟରେ ଜମିର ଲାଭ ହ୍ରାସ ହେତୁ ହୋଇଥିବା ମୁକୂଟ କ୍ଷତି (ଯଦି ଥାଏ) ।	ହ
ସପ୍ତମରେ	ଅନ୍ୟ କୌଣସି କାରଣ ଯାହା ସମାନତା, ନ୍ୟାୟ ଏବଂ ପ୍ରଭାବିତ ପରିବାର ପାଇଁ ଲାଭଦାୟକ ହୋଇପାରେ।	ଜ
	କ୍ଷତିପୂରଣ "K" କୁହନ୍ତୁ	C+D+E+F+G+H+J
ଧାରା ୩୦ (୧)	ସୋଲାଟିୟମ୍ ରାଶି @ ୧୦୦ ପ୍ରତିଶତ "K" "L" କୁହ ।	ବା
ଧାରା ୩୦ (୩)	"A" ଉପରେ ଦେୟ ୧୨% ସୁଧ, ଧରାଯାଇ "M", ଧାରା ୪(୨) ସାମାଜିକ ପ୍ରଭାବ ବିଜ୍ଞପ୍ତିରୁ କଲେକ୍ଟରଙ୍କ ଦ୍ଵାରା ପ୍ରଦାନ ଚାରିଖ କିମ୍ବା ଜମି ଦଖଲ ଚାରିଖ ପର୍ଯ୍ୟନ୍ତ, ଯାହା ପୂର୍ବରୁ ହୁଏ।	ମ
	ମୋଟ ପୁରସ୍କାର	କେ+ଲ+ମି

ଓଡ଼ିଶା ସରକାର LA (A)-୪୭/୧୩(Mi)ଅନୁସୂଚିତ ଜାତି) ୪୦୩୪/ R&DM ଚାରିଖ ୦୭.୦୨.୨୦୧୪ ରେ ଗ୍ରାମାଞ୍ଚଳ ଏବଂ ସହରାଞ୍ଚଳରେ ଜମିର ବଜାର ମୂଲ୍ୟର ଏକ ଚିତ୍ର ପ୍ରଦାନ କରିଛନ୍ତି। ପ୍ରସ୍ତାବିତ ପ୍ରକଳ୍ପ, ରୁମି ଅଧିଗ୍ରହଣ ପ୍ରସ୍ତାବ ଗ୍ରାମାଞ୍ଚଳ ମଧ୍ୟରେ ଆସିଥାଏ ଏବଂ କ୍ଷତିପୂରଣର ଗଣନା ଏହି ଚିତ୍ର ଅନୁଯାୟୀ ହେବ, ରିପୋର୍ଟର ଅନୁଲଗ୍ନରେ ଜମି ସୂଚୀ ଏବଂ ମୌଜା ଅନୁଯାୟୀ ପ୍ରକଳ୍ପ ପ୍ରଭାବିତ ପରିବାର ପ୍ରଦାନ କରାଯାଇଛି ।

ଅଧ୍ୟାୟ ୫ - ପ୍ରଭାବିତ ପରିବାର ଏବଂ ସମ୍ପତ୍ତିର ଆକଳନ ଏବଂ ଗଣନା

ପ୍ରଭାବିତ ପରିବାର ଏବଂ ସମ୍ପତ୍ତିର ଆକଳନ ଏବଂ ଗଣନା - ଅଧିକାର ମାଟ୍ରିକ୍ସ

ଭାରତ ସରକାର ଏବଂ ଓଡ଼ିଶା ସରକାରଙ୍କ ଦ୍ଵାରା ଗଠିତ ଆଇନ, ନିୟମ ଏବଂ ନୀତି ଅନୁଯାୟୀ ଏକ ଅଧିକାର ମାଟ୍ରିକ୍ସ ବିକଶିତ କରାଯାଇଛି । ପ୍ରତ୍ୟେକ PAP ଖାଇ ହସ୍ତାର କାର୍ଯ୍ୟ କରାଯାଇଛି ଏବଂ ପରିଶିଷ୍ଟରେ ଦିଆଯାଇଛି । ହସ୍ତାର ମ୍ୟାଟ୍ରିକ୍ସ କ୍ଷତିର ପ୍ରକାର ଏବଂ ଅନୁରୂପ ପ୍ରକୃତି ଏବଂ ହସ୍ତାର ପରିସରକୁ ସଂକ୍ଷିପ୍ତ କରିଥାଏ । ଉଲ୍ଲେଖ କରାଯାଇଛି ଯେ ପ୍ରକୃତ ପ୍ରଭାବିତ ପରିବାରର ଓଡ଼ିଶା R & R ନୀତି , ୨୦୦୬ ର ପାରା ୮.୧ ରେ ନିର୍ଦ୍ଦିଷ୍ଟ ବର୍ଗ ମଧ୍ୟରୁ ଗୋଟିଏ ଅଧୀନରେ ଆସିବେ । ତେଣୁ, କଟ-ଅଫ୍ ଚାରିଖ କିମ୍ବା ପୂର୍ବରୁ ସମସ୍ତ ପ୍ରକୃତ ପ୍ରଭାବିତ ପରିବାରକୁ ଚିହ୍ନଟ କରାଯିବ ଏବଂ ପ୍ରଭାବର ପ୍ରକୃତି ପ୍ରକାଶ କରାଯିବ । କଟ-ଅଫ୍ ଚାରିଖ ପରେ ପ୍ରଭାବିତ ଅଞ୍ଚଳରେ ବସତି ସ୍ଥାପନ କରୁଥିବା ପ୍ରକୃତ ପ୍ରଭାବିତ ପରିବାରର କ୍ଷତିପୂରଣ ଏବଂ/କିମ୍ବା ଅନ୍ୟାନ୍ୟ ସହାୟତା ପାଇଁ ଯୋଗ୍ୟ ହେବେ ନାହିଁ । ତଥାପି, ସେମାନଙ୍କୁ ପ୍ରକୃତ କାର୍ଯ୍ୟାୟନ ପୂର୍ବରୁ ପରିସର ଖାଲି କରିବାକୁ ଏବଂ ପ୍ରଭାବିତ ଗଠନ ଭାଙ୍ଗିବାକୁ ପର୍ଯ୍ୟାପ୍ତ ଆଗୁଆ ସୂଚନା ଦିଆଯିବ । ସେମାନଙ୍କର ଭାଙ୍ଗିଯାଇଥିବା ଗଠନକୁ ବାଜ୍ୟାପ୍ତ କରାଯିବ ନାହିଁ ଏବଂ ସେମାନେ କୌଣସି ଜରିମାନା ଦେବେ ନାହିଁ କିମ୍ବା କୌଣସି ଦଣ୍ଡ ଭୋଗିବେ ନାହିଁ । ହସ୍ତାର ମ୍ୟାଟ୍ରିକ୍ସ ପ୍ରକୃତ ପ୍ରଭାବିତ ଏବଂ ବିସ୍ଥାପିତ ଲୋକ ଏବଂ ପରିବାରର ହକ୍କୁ ନିମ୍ନଲିଖିତ ଉପାୟରେ ଉପସ୍ଥାପନ କରେ ।

ସାରଣୀ-୫.୧ ଅଧିକାର ମାଟ୍ରିକ୍ସ

କ୍ରମିକ ସଂଖ୍ୟା	କ୍ଷତିର ପ୍ରକାର	ଅଧିକାରର ଏକକ	ଅଧିକାର ଫ୍ରେମୱାର୍କ
୦୧	(i) ସମସ୍ତ କ୍ଷତି ଜମି (ଦୃଷ୍ଟି / ଘରବାଡ଼ି / ବାଣିଜ୍ୟିକ କିମ୍ବା ଅନ୍ୟଥା) ଜମିର କିଛି ଅଂଶ ହରାଇବା (ଦୃଷ୍ଟି/ ଘରବାଡ଼ି/ ବାଣିଜ୍ୟିକ କିମ୍ବା ଅନ୍ୟଥା)	ପ୍ରକୃତ ପ୍ରଭାବିତ ପରିବାରର ମାଲିକାନା	କ) ଆଇନ ୨୦୧୩ ଅନୁଯାୟୀ କ୍ଷତିପୂରଣ ପ୍ରଦାନ କରି ଜମି ଅଧିକାରୀ କରାଯିବ । (i) ଯେଉଁ ଅଞ୍ଚଳରେ ଜମି ଅବସ୍ଥିତ, ସେହି ଅଞ୍ଚଳରେ ବିକ୍ରୟ ଡିଡ୍ କିମ୍ବା ବିକ୍ରୟ ଚୁକ୍ତିନାମା ପଢ଼ିକରଣ ପାଇଁ ଭାରତୀୟ ଷ୍ଟାମ୍ପ ଆଇନ , ୧୮୯୯ ଅନୁଯାୟୀ ବଜାର ମୂଲ୍ୟ; କିମ୍ବା ନିକଟତମ ନିକଟବର୍ତ୍ତୀ ଅଞ୍ଚଳରେ ଅବସ୍ଥିତ ସମାନ ପ୍ରକାରର ଜମିର ହାରାହାରି ବିକ୍ରୟ ମୂଲ୍ୟ, ଯାହା ୩ ବର୍ଷର କାର୍ଯ୍ୟକାଳର ସର୍ବାଧିକ ୫୦% ବିକ୍ରୟ ଡିଡ୍ ରୁ ନିର୍ଣ୍ଣିତ; କିମ୍ବା ପିପିପି କିମ୍ବା ଘରୋଇ କମ୍ପାନୀଗୁଡ଼ିକ ପାଇଁ ପ୍ରଦାନ କରାଯାଇଥିବା ସମ୍ପତ୍ତିପ୍ରାପ୍ତ ପରିମାଣ । (ii) ବିଜୁପୁ ଚାରିଖରୁ ପ୍ରଦାନ ପର୍ଯ୍ୟନ୍ତ ୧୦୦% ସୋଲାଟିୟମ୍ ଏବଂ ୧୨% ସୁଧ ସହିତ । (iii) ଆଇନ ଅନୁଯାୟୀ ଗୁଣକ କାରକ ପ୍ରୟୋଗ କରାଯିବ । ଖ) ଯେଉଁଠାରେ ପ୍ରକୃତ ମାଧ୍ୟମରେ ନିମ୍ନଲିଖିତ ସୃଷ୍ଟି ହୁଏ, ଆବଶ୍ୟକ କ୍ଷେତ୍ରରେ ଉପଯୁକ୍ତ ଚାଲିମ ଏବଂ ଦକ୍ଷତା ବିକାଶ ପ୍ରଦାନ କରିବା ପରେ, ସର୍ବନିମ୍ନ ମଜୁରୀ ଠାରୁ କମ ନୁହେଁ ହାରରେ ନିମ୍ନଲିଖିତ ବ୍ୟବସ୍ଥା କରନ୍ତୁ; କିମ୍ବା ବର୍ଗ । ଅନ୍ତର୍ଗତ ପ୍ରତି ପ୍ରଭାବିତ ପରିବାର ପାଇଁ ୮,୫୦,୦୦୦/- ଟଙ୍କା ଏକକାଳୀନ ଦେୟ କିମ୍ବା ବର୍ଗ ॥ ଅନ୍ତର୍ଗତ ପ୍ରତି ପ୍ରଭାବିତ ପରିବାର ପାଇଁ ୫,୧୦,୦୦୦/- ଟଙ୍କା ଏକକାଳୀନ ଦେୟ କିମ୍ବା ବର୍ଗ ॥ ଅନ୍ତର୍ଗତ ପ୍ରତି ପ୍ରଭାବିତ ପରିବାର

କ୍ରମିକ ସଂଖ୍ୟା	କ୍ଷତିର ପ୍ରକାର	ଅଧିକାରର ଏବେ	ଅଧିକାର ପ୍ରେମଖର୍ଚ୍ଚ
			<p>ପାଇଁ ୩,୪୦,୦୦୦/- ଟଙ୍କା ଏକକାଳୀନ ଦେୟ ବିମ୍ବ ବର୍ଷ IV ଏବଂ V ଅନ୍ତର୍ଗତ ପ୍ରତି ପ୍ରଭାବିତ ପରିବାର ପାଇଁ ୧,୭୦,୦୦୦/- ଟଙ୍କା ଏକକାଳୀନ ଦେୟ ।</p> <p>ଗ) ପ୍ରତି ପ୍ରଭାବିତ ପରିବାର ପାଇଁ ଆମ୍ଭ ସ୍ଥାନାନ୍ତର (ପୁନଃନିବାସ ବାସସ୍ଥାନ ବ୍ୟତୀତ ଅନ୍ୟତ୍ର) ପାଇଁ ଏକକାଳୀନ ସହାୟତା ` ୮୫,୦୦୦/- ଟଙ୍କା ।</p> <p>ପ୍ରତି ପିଏଏଫ୍ ପାଇଁ ` ୨,୫୫,୦୦୦ ଟଙ୍କା ରୁହ ଚିର୍ମାଣ ସହାୟତା ।</p> <p>ପ୍ରକଟ୍ଟ ଯୋଗୁଁ ସ୍ଥାନାନ୍ତରିତ ହେବାକୁ ଆବଶ୍ୟକ କରୁଥିବା ପ୍ରତି ପ୍ରଭାବିତ ପରିବାର ପାଇଁ ` ୩,୪୦୦/- ଟଙ୍କା ପରିବହନ ସହାୟତା ।</p> <p>ପ୍ରଭାବିତ ପରିବାର ପାଇଁ ଅସ୍ଥାୟୀ ଘର ପାଇଁ ଏକକାଳୀନ ସହାୟତା ` ୧୭,୦୦୦/- ଟଙ୍କା ।</p> <p>ପ୍ରତି ପିଏଏଫ୍ ପାଇଁ ପ୍ରତି ମାସରେ ` ୩,୪୦୦ ଟଙ୍କା ରକ୍ଷଣାବେକ୍ଷଣ ଭରା ।</p>
୦୨	ଚାକିରି ହରାଇବା	ଶ୍ରମିକ / କର୍ମଚାରୀ	ପ୍ରଦାନ ଚାରିଖରୁ ଗୋଟିଏ ବର୍ଷ ପାଇଁ ପ୍ରତି ମାସରେ ` ୩,୦୦୦ ଏକକାଳୀନ ଜୀବନଯାପନ ଭରା ।
୦୩	ଦୁର୍ଭିକ୍ଷ ପରିବାର	ପରିବାର	ପ୍ରଭାବିତ ପରିବାରର ଜଣେ ପ୍ରାପୁବୟସ୍କ ସଦସ୍ୟ ଯାହାଙ୍କ ଜୀବିକା ପ୍ରଭାବିତ ହେଉଛି ସେ ଦକ୍ଷତା ବିକାଶ ପାଇଁ ହକଦାର ହେବେ। ଚାଲିମା ଏହି ସହାୟତାରେ ଚାଲିମ ଖର୍ଚ୍ଚ ଏବଂ ଯାତ୍ରା/ଗମନାଗମନ ଏବଂ ଖାଦ୍ୟ ପାଇଁ ଆର୍ଥିକ ସହାୟତା ଅନ୍ତର୍ଭୁକ୍ତ ।
୦୪	କୌଣସି ଘଟଣା ପ୍ରଭାବ	ପ୍ରଭାବିତ ସମ୍ପ୍ରଦାୟ / ବ୍ୟକ୍ତିମାନେ	୨୦୧୩ ଆଇନ ଅନୁଯାୟୀ ଯେକୌଣସି ଅପ୍ରତ୍ୟାଶିତ ପ୍ରଭାବକୁ ହ୍ରାସ / ବୃଦ୍ଧି କରାଯିବ ।

କ) ଯେଉଁ ପରିବାରଗୁଡ଼ିକର ଜମି ବିମ୍ବ ଅନ୍ୟାନ୍ୟ ସ୍ଥାବର ସମ୍ପତ୍ତି ଅଧିକାରୀଙ୍କୁ ବରାଯାଇଛି;

ଏହି ଅଧିକାରରେ ଅଧିକାର ଗ୍ରାମଗୁଡ଼ିକରେ ଜମି ଅଧିକାରୀଙ୍କ ଦ୍ୱାରା ପ୍ରଭାବିତ ପରିବାରଗୁଡ଼ିକର ବିବରଣୀ ପ୍ରଦାନ କରାଯାଇଛି । ଏଥିରେ ଯେହି ପରିବାର ଅନ୍ତର୍ଭୁକ୍ତ ଯେଉଁମାନଙ୍କର ଜମି ଅଧିକାରୀଙ୍କ କରାଯାଇଛି ଏବଂ ଯେଉଁମାନେ ଅନ୍ୟାନ୍ୟ ସ୍ଥାବର ସମ୍ପତ୍ତି ହରାଇଛନ୍ତି ।

ଅଧ୍ୟୟନ ଗ୍ରାମଗୁଡ଼ିକରେ ଜମି ଅଧିଗ୍ରହଣ ଯୋଗୁଁ ମୋଟ ୧୬୭ ପରିବାର ଜମି ହରାଇବାକୁ ଯାଇଛନ୍ତି । ଏହି ୧୬୭ ପରିବାର ଗ୍ରାମର ୪.୧ ବିଞ୍ଚିତ୍ୱ ଅନୁଯାୟୀ ଅଧିଗ୍ରହଣ ହେବାକୁ ଥିବା ଜମିର ମାଲିକାନା ଅଟନ୍ତି । ଏହି ପରିବାରଗୁଡ଼ିକରେ ସେହି ବ୍ୟକ୍ତିମାନେ ମଧ୍ୟ ଅତ୍ୟନ୍ତ ଯେଉଁମାନେ ଆଇନଗତ ଭଲରାଧିକାରୀ କାରଣ ଅଞ୍ଚଳରେ ଜମି ବନ୍ଦୋବସ୍ତ ହୋଇନାହିଁ ଏବଂ ଏପର୍ଯ୍ୟନ୍ତ ମୁ୍ୟତେସନ୍ କରାଯାଇ ନାହିଁ । ପ୍ରଭାବିତ ପରିବାର ଏବଂ ସମ୍ପ୍ରଦାୟର ପଡ଼ୋଶୀ ପରିବାର ସହିତ ଆଲୋଚନା କରି ଏବଂ ପ୍ରଭାବିତ ପରିବାରର ପ୍ରତ୍ୟେକ ମାଲିକାନା ଧାରାକ ବଂଶାବଳୀ ବିଶ୍ଳେଷଣ କରି ପ୍ରଭାବିତ ପରିବାରର ଚାଲିବା ପ୍ରସ୍ତୁତ କରାଯାଇଥିଲା ଯାହା ଦ୍ୱାରା ପ୍ରଭାବିତ ଗ୍ରାମ ବାହାରେ ରହୁଥିବା ବିବାହିତ ଝିଅ କିମ୍ବା ପୁଅ ଏବଂ ଝିଅକୁ ଖୋଜାଯାଇପାରିବ ।

ପ୍ରଭାବିତ ଜମିରେ ଗଛ ଏବଂ ଅନ୍ୟାନ୍ୟ ଅତଳ ନିର୍ମାଣ ନିର୍ଣ୍ଣୟ କରିବା ପାଇଁ ଅଧ୍ୟୟନ ଦଳ ଦ୍ୱାରା ଏକ ପ୍ରୟାସ କରାଯାଇଥିଲା । ଏହା ଜଣାପଡ଼ିଛି ଯେ ପ୍ରଭାବିତ ଜମି ଅଧିଗ୍ରହଣ ଦ୍ୱାରା କୌଣସି ଗଛ ପ୍ରଭାବିତ ହେବ ନାହିଁ ।

ଏହି ଅଧ୍ୟୟନରେ ପ୍ରଭାବିତ ଗ୍ରାମରେ ଥିବା ଅନ୍ୟ ପ୍ରକାରର ପରିବାରଗୁଡ଼ିକୁ ଚିହ୍ନଟ କରିବାକୁ ଚେଷ୍ଟା କରାଯାଇଥିଲା । ଏଥିରେ ପ୍ରଭାବିତ ଜମି ପରିଚାଳନା କରୁଥିବା ଭଗାଟିଆ ଏବଂ ଭାଗଚାଷୀ, ଅନୁସୂଚିତ ଜନଜାତି ପରିବାର, ପ୍ରକୃତ ଦ୍ୱାରା ପରୋକ୍ଷ ଭାବରେ ପ୍ରଭାବିତ ପରିବାର, କିମ୍ବା ସାଧାରଣ ସମ୍ପତ୍ତି ହରାଇଥିବା ପରିବାର, କିମ୍ବା ସରକାର ଯେଉଁମାନଙ୍କୁ ଜମି ଦେଇଥିଲେ, ଅତ୍ୟନ୍ତ । ତଥାପି, ଅଧ୍ୟୟନରୁ ଜଣାପଡ଼ିଛି ଯେ ସମସ୍ତ ପ୍ରଭାବିତ ପରିବାର ମାଲିକାନା ଅଧିକାରୀ ଏବଂ ଅନ୍ୟ କୌଣସି ପରିବାର ନାହିଁ ଯେଉଁମାନେ ଅନ୍ୟଥା ସେଠାରେ ଜମି ପରିଚାଳନା କରୁଛନ୍ତି କିମ୍ବା ଜମି ଅଧିଗ୍ରହଣ ଯୋଗୁଁ ପରୋକ୍ଷ ଭାବରେ ପ୍ରଭାବିତ ହୋଇଛନ୍ତି । ଏହି ଅଞ୍ଚଳରେ କୌଣସି ଅନୁସୂଚିତ ଜନଜାତି ପରିବାର ମଧ୍ୟ ନାହାନ୍ତି । ଯେହେତୁ କେବଳ ବ୍ୟକ୍ତିଗତ ଜମି ଅଧିଗ୍ରହଣ କରାଯାଇଛି ଏବଂ କୌଣସି ସରକାରୀ କିମ୍ବା ସାଧାରଣ ଜମି ପ୍ରଭାବିତ ହେଉନାହିଁ, ତେଣୁ ଏହି ପ୍ରକଳ୍ପ କ୍ଷେତ୍ରରେ ମଧ୍ୟ କୌଣସି ପରୋକ୍ଷ ଭାବରେ ପ୍ରଭାବିତ ହୋଇନାହିଁ ।

ଖ) ଭଗାଟିଆଙ୍କ ବଖଲରେ ଥିବା ଜମି

ଭଗାଟିଆଙ୍କ ବଖଲରେ କୌଣସି ଜମି ନାହିଁ ।

ଗ) ଅନୁସୂଚିତ ଜନଜାତି ଏବଂ ଅନ୍ୟାନ୍ୟ ପାରମ୍ପରିକ ବନବାସୀ ପରିବାର ଯେଉଁମାନେ ସେମାନଙ୍କର ଜଙ୍ଗଲ ଅଧିକାର ହରାଇଛନ୍ତି ।

କ୍ଷେତ୍ର ଅଧ୍ୟୟନ ଅନୁଯାୟୀ, ପ୍ରକଳ୍ପ ପ୍ରଭାବିତ ଅଞ୍ଚଳରେ ଅନୁସୂଚିତ ଜନଜାତିର ପରିବାର ଏବଂ ଅନ୍ୟାନ୍ୟ ପାରମ୍ପରିକ ବନବାସୀ ପରିବାର ଯେଉଁମାନେ ସେମାନଙ୍କର କୌଣସି ଜଙ୍ଗଲ ଅଧିକାର ହରାଇ ନାହାନ୍ତି ।

ଘ) ବୃଷ୍ଟି ଶ୍ରମିକ, ଭଗାଟିଆ କିମ୍ବା ଉପଭୋଗ ଅଧିକାର ଧାରଣ କରିଥିବା ପରିବାର, ଭାଗ ଚାଷୀ କିମ୍ବା କାରିଗର କିମ୍ବା ଯେଉଁମାନେ ଜମି ଅଧିଗ୍ରହଣ ପୂର୍ବରୁ ପ୍ରଭାବିତ ଅଞ୍ଚଳରେ ୩ ବର୍ଷ ପାଇଁ କାମ କରିପାରନ୍ତି ।

ହଁ, କିଛି ପରିବାର ବୃଷ୍ଟି ଶ୍ରମିକ, ଭାଗ ଚାଷୀ, କାରିଗର ଏବଂ ସ୍ତ୍ରୀମାନଙ୍କ ବିକ୍ରେତା ଜମି ଅଧିଗ୍ରହଣ ପୂର୍ବରୁ ପ୍ରଭାବିତ ଅଞ୍ଚଳରେ ୩ ବର୍ଷ ଧରି କାମ କରୁଛନ୍ତି ।

ଡ) ଯେଉଁ ପରିବାରଗୁଡ଼ିକୁ ରାଜ୍ୟ ସରକାର କିମ୍ବା କେନ୍ଦ୍ର ସରକାରଙ୍କ ଦ୍ୱାରା ସେମାନଙ୍କର ଯେକୌଣସି ଯୋଜନାରେ ଜମି ପ୍ରଦାନ କରାଯାଇଛି ।

ପ୍ରକଳ୍ପ ଅଞ୍ଚଳର କୌଣସି ପରିବାର, ରାଜ୍ୟ ସରକାର କିମ୍ବା କେନ୍ଦ୍ର ସରକାରଙ୍କ ଦ୍ୱାରା ସେମାନଙ୍କର କୌଣସି ଯୋଜନାରେ ଜମି ଆବଣ୍ଟିତ ହୋଇନାହିଁ ।

ଚ) ଯେଉଁ ପରିବାରମାନେ ଜମି ଅଧିକାର ପୂର୍ବରୁ ୩ ବର୍ଷ ବିମୁ ଚା'ଠାରୁ ଅଧିକ ସମୟ ପାଇଁ ସହରାଞ୍ଚଳର କୌଣସି ଜମିରେ ବାସ କରୁନାହାନ୍ତି।

ଗତ ୩ ବର୍ଷ ମଧ୍ୟରେ ପ୍ରକୃତ ଅଞ୍ଚଳରେ ରହୁଥିବା କୌଣସି ପରିବାର ନାହିଁ।

ଈ) ପ୍ରକୃତ ଦ୍ୱାରା ପରୋକ୍ଷ ଭାବରେ ପ୍ରଭାବିତ ପରିବାର (ବନଜାତ ଦ୍ରବ୍ୟ ସଂଗ୍ରହକାରୀ, ଶିକାରୀ, ମତ୍ସ୍ୟଜୀବୀ, ତଳା ଚାଳକ ଇତ୍ୟାଦି)

ପ୍ରକୃତ ଦ୍ୱାରା ପରୋକ୍ଷ ଭାବରେ ପ୍ରଭାବିତ ହୋଇଥିବା ପରିବାରଗୁଡ଼ିକ ଯେପରିକି ବନଜାତ ଦ୍ରବ୍ୟ ସଂଗ୍ରହକାରୀ, ଶିକାରୀ, ମତ୍ସ୍ୟଜୀବୀ, ତଳା ଚାଳକ ଇତ୍ୟାଦି କୌଣସି ପରିବାର ନାହାଁନ୍ତି।

ଉ) ଉତ୍ପାଦକ ସମିତି ଏବଂ ଉତ୍ପାଦକ ଜମିର ଚାଲିବା

ଉତ୍ପାଦନଶୀଳ ସମିତି ହେଉଛି ପରିବାରର ମାଲିକାନାରେ ଥିବା ସମସ୍ତ ଜିନିଷକୁ ପ୍ରତିନିଧିତ୍ୱ କରୁଥିବା ସମିତି ଯାହାର ଚଳା ମୂଲ୍ୟ ଥିଲା, ଉଦାହରଣ ସ୍ୱରୂପ; ଜମି, କୋଠାଘର, ପଶୁପାଳନ, କୃଷି ଯନ୍ତ୍ରପାତି ଏବଂ ଉପକରଣ ଇତ୍ୟାଦି।

ଜମିର ଉତ୍ପାଦକତା ହେଉଛି ମୋଟ ଉତ୍ପାଦନକୁ ପ୍ରତି ଯୁକ୍ତିତ୍ୱ ଜମି କ୍ଷେତ୍ରଫଳ ଦ୍ୱାରା ଭାଗ କରାଯାଏ। ତେଣୁ ଜମିର ଉତ୍ପାଦକତାକୁ ଦକ୍ଷତାର ପରିମାଣ ଯାଞ୍ଚ କରିବା ପାଇଁ ମାପ କରାଯାଏ।

ଅଧ୍ୟାୟ - ୬ ସାମାଜିକ ଅର୍ଥନୈତିକ ଏବଂ ସାଂସ୍କୃତିକ ପ୍ରୋଫାଇଲ୍

ଜିଲ୍ଲାର ସାରାଂଶ:-

ସୁବର୍ଣ୍ଣପୁର ଜିଲ୍ଲା, ଯାହାକୁ ସୋନପୁର ଜିଲ୍ଲା କିମ୍ବା ସୋନପୁର ଜିଲ୍ଲା ମଧ୍ୟ କୁହାଯାଏ, ଏହା ପୂର୍ବ ଭାରତର ଓଡ଼ିଶା ରାଜ୍ୟର ଏକ ପ୍ରଶାସନିକ ଜିଲ୍ଲା। ସୋନପୁର ସହର ହେଉଛି ଜିଲ୍ଲା ମୁଖ୍ୟାଳୟ। ଖ୍ରୀଷ୍ଟାବ୍ଦ ୮ମ ଶତାବ୍ଦୀରେ, ଏହି ଅଞ୍ଚଳ ସୁବର୍ଣ୍ଣପୁର ଭାବରେ ଜଣାଶୁଣା ଥିଲା ଏବଂ ଚୋଷାଲିର ଭୌମକରମାନଙ୍କ ସାମ୍ରାଜ୍ୟ ପ୍ରଭୁଙ୍କ ଦ୍ୱାରା ଶାସିତ ହୋଇଥିଲା। ସେତେବେଳେ ଏହି ଅଞ୍ଚଳ ସୋମବଂଶୀମାନଙ୍କ ଦ୍ୱାରା ଶାସିତ ହୋଇଥିଲା ଏବଂ ଶେଷରେ ସୋମବଂଶୀମାନଙ୍କର ଦୁଇଟି ରାଜଧାନୀ ମଧ୍ୟରୁ ଗୋଟିଏ ହୋଇଗଲା। ପ୍ରାୟ ୧୦ମ ଏବଂ ୧୧ଶ ଶତାବ୍ଦୀରେ, ଏହି ଅଞ୍ଚଳକୁ ପଞ୍ଜିନ ଲକ୍ଷା କିମ୍ବା ପଞ୍ଜିନ ଲକ୍ଷା କୁହାଯାଉଥିଲା। ଏହି ନାମଗୁଡ଼ିକର ପ୍ରମାଣ ଏହି ଅଞ୍ଚଳର ଜଣେ ସୋମବଂଶୀ ରାଜକୁମାର କୁମାର ସୋମେଶ୍ୱରଦେବଙ୍କଠାରୁ ଆସିଛି ଯିଏ ୧୦ମ ଶତାବ୍ଦୀର ଶେଷ ଭାଗରେ ଏକ ଚାପ୍ର ସ୍ୱେତ୍ ସମୟ ଜାରି କରିଥିଲେ ଯାହା ତାକୁ ପଞ୍ଜିନ ଲକ୍ଷାର ଶାସକ ଭାବରେ ଚିହ୍ନିତ କରିଥିଲା। ଐତିହାସିକ ଭାବରେ, ଏହି ଅଞ୍ଚଳର ଅଧିଷ୍ଠାତ୍ରୀ ଦେବୀ ଲଙ୍କେଶ୍ୱରୀ ଥିଲେ। ସୋମବଂଶୀ ଶାସନ ସମୟରେ କୌଣସି ସମୟରେ, ଏହି ଅଞ୍ଚଳକୁ ଏହାର ବର୍ତ୍ତମାନ ନାମ ସୁବର୍ଣ୍ଣପୁର ଦିଆଯାଇଥିଲା। ଏହା ୧୯୯୩ ମସିହାରେ ଆନୁଷ୍ଠାନିକ ଭାବରେ ଏକ ଜିଲ୍ଲା ଭାବରେ ପ୍ରତିଷ୍ଠିତ ହୋଇଥିଲା।



ଏହି ଜିଲ୍ଲାର ମୋଟ ଭୌଗୋଳିକ କ୍ଷେତ୍ରଫଳ ୨୩୪୪ ବର୍ଗ କିଲୋମିଟର, ଏଥିରେ ୨ଟି ସବଡ଼ିଭିଜନ ଏବଂ ୬ଟି ପ୍ରଶାସନିକ ବ୍ଲକ ଅଛି। ଏହି ଜିଲ୍ଲାରେ ୩ଟି ସହର ଏବଂ ୮୦ଟି ଗ୍ରାମ ପଞ୍ଚାୟତ ରହିଛି। ଏହା ଓଡ଼ିଶାର ଆର୍ଥିକ ଦୃଷ୍ଟିରୁ ପଛୁଆ ଜିଲ୍ଲା ମଧ୍ୟରୁ ଗୋଟିଏ ଏବଂ ବର୍ତ୍ତମାନ KBK (କଳାହାଣ୍ଡି-ବଲାଙ୍ଗିର-କୋରାପୁଟ) ଅଞ୍ଚଳ ଅଧୀନରେ ଅଛି। ଏହି ଜିଲ୍ଲା ୨୦° ୩୦' ଏବଂ ୨୧° ୧୧' ଉତ୍ତର ଅକ୍ଷାଂଶ ଏବଂ ୮୩° ୨୭' ଏବଂ ୮୪° ୧୬' ପୂର୍ବ ଦ୍ରାଘିମା ମଧ୍ୟରେ ଅବସ୍ଥିତ ଯାହା ଭାରତର ସର୍ବକ୍ଷେତ୍ର ତିନି ସିଟ୍ ନଂ ୬୪, ୬୪ ଏବଂ ୭୩ ଅନ୍ତର୍ଗତ। ଏହା ଉତ୍ତରରେ ବରଗଡ଼ ଏବଂ ସମ୍ବଲପୁର ଜିଲ୍ଲା, ପୂର୍ବରେ ସମ୍ବଲପୁର ଏବଂ ଅନୁଗୁଳ ଜିଲ୍ଲା, ଦକ୍ଷିଣରେ ବୌଦ୍ଧ ଜିଲ୍ଲା ଏବଂ ପଞ୍ଜିନରେ ଓଡ଼ିଶାର ବଲାଙ୍ଗିର ଜିଲ୍ଲା ଦ୍ୱାରା ପରିବେଷ୍ଟିତ।

ସୁବର୍ଣ୍ଣପୁର ଜିଲ୍ଲା ମହାନଦୀ ଅବବାହିକା ଅଧୀନରେ ଅବସ୍ଥିତ। ମହାନଦୀ, ଚେଲ ନଦୀ ଏବଂ ସେମାନଙ୍କର ଉପନଦୀଗୁଡ଼ିକ ଜିଲ୍ଲାର ମୁଖ୍ୟ ଜଳ ନିଷ୍କାସନ ପ୍ରଣାଳୀ ଗଠନ କରନ୍ତି। ଏହି ଉପନଦୀଗୁଡ଼ିକ କ୍ଷଣସ୍ଥାୟୀ। ଜିଲ୍ଲାରେ ପ୍ରବେଶ କରିବା ସମୟରେ ମହାନଦୀ ପ୍ରାୟ ଭଉର-ଦକ୍ଷିଣ ଦିଗରେ ପ୍ରବାହିତ ହୁଏ, ଯାହା ସୋନପୁର ନିକଟରେ ପହଞ୍ଚିବା ପରେ ଦକ୍ଷିଣ-ପୂର୍ବକୁ ପରିବର୍ତ୍ତିତ ହୁଏ ଏବଂ ଶେଷରେ ସୋନପୁରରେ ଚେଲ ନଦୀ ସହିତ ମିଳନ ପରେ ପୂର୍ବ ଦିଗକୁ ଗତି କରେ। ଚେଲ ନଦୀ ମହାନଦୀ ସହିତ ମିଳନ ପୂର୍ବରୁ ଦକ୍ଷିଣ-ପଶ୍ଚିମ ଭାଗରେ ଜିଲ୍ଲାର ସୀମା ଦେଇ ଭଉର-ପୂର୍ବ ଦିଗରେ ପ୍ରବାହିତ ହୁଏ। ଓଙ୍ଗ ହେଉଛି ମହାନଦୀର ଆଉ ଏକ ଗୁରୁତ୍ୱପୂର୍ଣ୍ଣ ଉପନଦୀ ଯାହା ଜିଲ୍ଲାର ପଶ୍ଚିମ ଭାଗରେ ଦକ୍ଷିଣ-ପୂର୍ବ ଦିଗରେ ପ୍ରବାହିତ ହୁଏ ଏବଂ ସୋନପୁରରୁ କିଛି କିଲୋମିଟର ଭଉରରେ ମହାନଦୀରେ ମିଶିଥାଏ। ଜଳ ନିଷ୍କାସନ ପ୍ରକ୍ରିୟା ପ୍ରବାହିତ।

ଜିଲ୍ଲାଟି ପ୍ରମୁଖ କ୍ଷୁଦ୍ର ଏବଂ ଉଠା ଜଳସେଚନ ପ୍ରକଳ୍ପ ଏବଂ ଭୂତଳ ଜଳ ଉତ୍ସରୁ ଜଳସେଚନ ପାଇଥାଏ। ପ୍ରବାହୀ ଜଳସେଚନ ପ୍ରକଳ୍ପର ପ୍ରମୁଖ ଉତ୍ସ ହେଉଛି ଲୁପ୍ତ ଜଳ, ଯାହା ମୁଖ୍ୟତଃ ବର୍ଷା ଉପରେ ନିର୍ଭର କରେ, ତେଣୁ ବିଭିନ୍ନ ବର୍ଷରେ ବିଭିନ୍ନ ଫସଲ ଋତୁରେ ପ୍ରକୃତ ଜଳସେଚନ କ୍ଷେତ୍ର ଭିନ୍ନ ହୋଇଥାଏ। ସମସ୍ତ ଉତ୍ସରୁ ସୃଷ୍ଟି ହୋଇଥିବା ଜଳସେଚନ କ୍ଷମତା ଜିଲ୍ଲାରେ ୧୭୬୯୦ ହେକ୍ଟର ପର୍ଯ୍ୟନ୍ତ ପହଞ୍ଚିଥାଏ।

ପ୍ରଶାସନିକ ବ୍ୟବସ୍ଥା:- ପ୍ରଶାସନିକ ସୁବିଧା ପାଇଁ, ଜିଲ୍ଲାରୁ ଦୁଇଟି ସବଡିଭିଜନ, ଛଅଟି ଚହସିଲ, ଛଅଟି ବ୍ଲକ, ନଅଟି ପୋଲିସ ଷ୍ଟେସନ ଏବଂ ୧୦୯ଟି ଗ୍ରାମ ପଞ୍ଚାୟତରେ ବିଭକ୍ତ କରାଯାଇଛି। ଏଠାରେ ୩ଟି ସାମ୍ବିଧାନିକ ସହର, ଗୋଟିଏ ପୌରପାଳିକା ଏବଂ ଦୁଇଟି ବିଜ୍ଞାପିତ ଅଞ୍ଚଳ ପରିଷଦ ଅଛି। ୯୮୫ଟି ଗ୍ରାମ ଅଛି, ଯେଉଁଥିରୁ ୧୩୦ଟି ଜନସଂଗଠିତ।

ଉପ ବିଭାଗ ସଂଖ୍ୟା	୦୨	ସୋନପୁର ଏବଂ ବୀରମହାରାଜପୁର
ଚହସିଲ ସଂଖ୍ୟା	୦୬	ବିନିକା, ବୀରମହାରାଜପୁର, ରାମପୁର, ସୋନପୁର, ଚରଭା ଏବଂ ଭଲୁଣ୍ଡା
ରାଜସ୍ୱ ନିରୀକ୍ଷକ (RI) ସର୍କଲ ସଂଖ୍ୟା	୪୦	ବିନିକା -୮, ବିରମହାରାଜପୁର -୫, ରାମପୁର -୯, ସୋନପୁର -୫, ଚରଭା -୬ ଏବଂ ଭଲୁଣ୍ଡା -୬
ବ୍ଲକ ସଂଖ୍ୟା	୦୬	ବିନିକା, ବିରମହାରାଜପୁର, ତୁଙ୍ଗୁରିପାଲି, ସୋନପୁର, ଚରଭା ଏବଂ ଭଲୁଣ୍ଡା
ସମ୍ବିତ ଶିଶୁ ବିକାଶ ସେବା ପ୍ରକଳ୍ପ ସଂଖ୍ୟା	୦୬	ବିନିକା, ବିରମହାରାଜପୁର, ତୁଙ୍ଗୁରିପାଲି, ସୋନପୁର, ଚରଭା ଏବଂ ଭଲୁଣ୍ଡା
ସହରାଞ୍ଚଳ ସ୍ଥାନୀୟ ସଂସ୍ଥା ସଂଖ୍ୟା	୦୩	ସୋନପୁର ପୌରପାଳିକା, ବିଜ୍ଞାପିତ ଅଞ୍ଚଳ ପରିଷଦ ବିନିକା ଏବଂ ଚରଭା
ବୈଧାନିକ ସହର ସଂଖ୍ୟା	୦୮	ବିନିକା, ବିରମହାରାଜପୁର, ସୁବାଲା ତୁଙ୍ଗୁରିପାଲି, ରାମପୁର, ସୋନପୁର, ଲାଟିପୁର ଚରଭା, ଭଲୁଣ୍ଡା
ପୋଲିସ ଷ୍ଟେସନ ସଂଖ୍ୟା	୦୬	ବିନିକା, ବିରମହାରାଜପୁର, ତୁଙ୍ଗୁରିପାଲି, ସୋନପୁର, ଚରଭା ଏବଂ ଭଲୁଣ୍ଡା
ଗ୍ରାମ ପଞ୍ଚାୟତ (GP) ସଂଖ୍ୟା	୧୦୯	ବିନିକା -୧୬, ବିରମହାରାଜପୁର -୧୫, ତୁଙ୍ଗୁରିପାଲି -୨୬, ସୋନପୁର -୧୪, ଚରଭା -୨୧ ଏବଂ ଭଲୁଣ୍ଡା -୧୬
ଗ୍ରାମ ସଂଖ୍ୟା	୯୮୫	୮୫୫ଟି ବାସସ୍ଥାନ ଏବଂ ୧୩୦ଟି ବାସସ୍ଥାନହୀନ ଗ୍ରାମ।
ବିଧାନସଭା ନିର୍ବାଚନକ୍ଷେତ୍ର ସଂଖ୍ୟା	୦୨	ସୋନପୁର ଏବଂ ବୀରମହାରାଜପୁର

ଭୌଗୋଳିକ ବିଷୟ: ଜିଲ୍ଲାଟି ଅକ୍ଷାଂଶ ୨୦° ୩୦ ରୁ ୨୧° ୧୧ ଉତ୍ତର ଏବଂ ଦ୍ରାଘିମା ୮୩° ୨୬ ରୁ ୮୪° ୧୬ ପୂର୍ବରେ ଅବସ୍ଥିତ, ଯାହାକି ଭାରତର ସର୍ବୋତ୍ତମ ଟୋପୋ ମାନଚିତ୍ର ସଂଖ୍ୟା F୪୪R (୬୪୦), F୪୪X (୬୪୫) ଏବଂ F୪୪S (୭୩D) ମଧ୍ୟରେ ଅବସ୍ଥିତ। ଜିଲ୍ଲାର ଭୌଗୋଳିକ କ୍ଷେତ୍ରଫଳ ୨୨୮୪.୮୯ ବର୍ଗ କିଲୋମିଟର, ଯେଉଁଥିରେ ୬ଟି ପ୍ରଶାସନିକ ବ୍ଲକ, ୬ଟି ଚହସିଲ, ୩ଟି ସହରାଞ୍ଚଳ ଏବଂ ୩ଟି ସହରାଞ୍ଚଳ ସ୍ଥାନୀୟ ସଂସ୍ଥା (ସୋନପୁର, ଚରଭା ଏବଂ ବିକା) ରହିଛି। ଏହା ଓଡ଼ିଶାର ଆର୍ଥିକ ଦୃଷ୍ଟିରୁ ପଛୁଆ ଜିଲ୍ଲା ମଧ୍ୟରୁ ଗୋଟିଏ ଏବଂ ବର୍ତ୍ତମାନ KBK (କଳାହାଣ୍ଡି-ବଲାଙ୍ଗୀର-କୋରାପୁଟ ଅଞ୍ଚଳ) ଅଧୀନରେ ଅଛି। ଏଠାରେ ୩୭ଟି ସଂରକ୍ଷିତ ଜଙ୍ଗଲ ଅଛି, କ୍ଷେତ୍ରଫଳ ୩୯୧୯୮.୭୨୩୦ ହେକ୍ଟର। ପ୍ରସାବିତ ସଂରକ୍ଷିତ ଜଙ୍ଗଲ ୨ ସଂଖ୍ୟା। ୪୮୨.୦ ହେକ୍ଟର। ଏବଂ ଜିଲ୍ଲା ସ୍ତରୀୟ କମିଟି (DLC) ଜଙ୍ଗଲ ୪୪୭ ଗ୍ରାମ ଯାହାର ପରିମାଣ ୯୪୨୦.୦୨୧ ହେକ୍ଟର।

ଜନସଂଖ୍ୟା:

ସାରଣୀ-୬.୧ ସୋନପୁର ଜିଲ୍ଲାର ଜନସଂଖ୍ୟା

ବର୍ଗ	କ୍ଷେତ୍ରଫଳ/ଜନସଂଖ୍ୟା	ଶତକଡ଼ା
ବର୍ଗ ମିଟରରେ କ୍ଷେତ୍ରଫଳ	୨୨୮୪.୮୯	
ଘନଫୁଟ / କିଲୋମିଟର	୨୬୧	
ଓଡ଼ିଶା ଜନସଂଖ୍ୟା ପାଇଁ ପ୍ରସ୍ତାବ		୧.୪୫%
ଲିଙ୍ଗ ଅନୁପାତ (ପ୍ରତି ୧୦୦୦)	୯୭୦	
ଶିଶୁ ଲିଙ୍ଗ ଅନୁପାତ (୦-୬)	୯୫୨	
ମୋଟ ଶିଶୁ ଜନସଂଖ୍ୟା	୭୪୮୨୧	
ବାଳକ ସଂଖ୍ୟା (୦-୬)	୩୮୩୩୫	
ଝିଅ ସଂଖ୍ୟା (୦-୬)	୩୬୪୮୬	
ହାରାହାରି ସାକ୍ଷରତା ହାର		୭୪.୪୨%
ପୁରୁଷ ସାକ୍ଷରତା	୨୩୦୩୯୩	୮୪.୪୫
ମହିଳା ସାକ୍ଷରତା	୧୭୮୦୨୮	୬୪.୦୪
ଜନସଂଖ୍ୟା	୬୧୦,୧୮୩	
ପୁରୁଷ	୩୧୧,୩୧୨	୫୧.୦୨
ମହିଳା	୨୯୮,୮୭୧	୪୮.୯୮
ଗ୍ରାମାଞ୍ଚଳ	୫୬୦,୨୪୨	୯୧.୮୨
ସହରାଞ୍ଚଳ :	୪୯,୯୪୧	୮.୧୮
ଅନୁସୂଚିତ ଜାତି	୧୫୬,୨୧୯	୨୫.୬
ଅନୁସୂଚିତ ଜାତିର ପୁରୁଷ	୭୯,୭୨୫	୫୧.୦୩
ଅନୁସୂଚିତ ଜାତିର ମହିଳା	୭୬,୪୯୪	୪୮.୯୭
ଅନୁସୂଚିତ ଜନଜାତି	୫୭,୧୯୨	୯.୩୭
ଅନୁସୂଚିତ ଜନଜାତି ପୁରୁଷ	୨୮,୭୯୪	୫୦.୩୫
ଅନୁସୂଚିତ ଜନଜାତି ମହିଳା	୨୮,୩୯୮	୪୯.୬୫

ସୁବର୍ଣ୍ଣପୁର (ସୋନପୁର ଜାମରେ ମଧ୍ୟ ଜଣାଶୁଣା) ସହର ହେଉଛି ଓଡ଼ିଶାର ସୁବର୍ଣ୍ଣପୁର ଜିଲ୍ଲାର ଜିଲ୍ଲା ମୁଖ୍ୟାଳୟ। ଏହାକୁ ଭାରତର ଦ୍ଵିତୀୟ ବାରାଣସୀ ଭାବରେ ମଧ୍ୟ ଜଣାଶୁଣା, ଏହାର ସ୍ଥାପତ୍ୟ ଗୁରୁତ୍ଵ ଏବଂ ଚାକ୍ରିକତା ପାଇଁ ଏହାର ମନ୍ଦିର ଗୁଚ୍ଛ (ପ୍ରାୟ ୧୦୮) ଏବଂ ଆହୁବାଦ ପରି ଚିନୋଟି ନଦୀ ମହାନଦୀ, ତେଲ ଏବଂ ସୁଖଚେଲର ମିଳନ ସ୍ଥାନ (ସଙ୍ଗମ) ପାଇଁ ଦ୍ଵିତୀୟ ଆହୁବାଦ (ପ୍ରୟାଗ ରାଜ)। ସୁବର୍ଣ୍ଣପୁର ରେଶମ, ସମ୍ବଲପୁର ହସ୍ତକଳ୍ପ, ଚିକ୍କୁଡ଼ି ଏବଂ ଚେରାକୋଟା ଲତ୍ୟାଦି ପାଇଁ ମଧ୍ୟ ପ୍ରସିଦ୍ଧ।

ଭୂ-ଭୌଗୋଳିକ ସ୍ଥିତି :- ସୁବର୍ଣ୍ଣପୁର ଉପଦ୍ଵୀପାଞ୍ଚଳର ଏକ ଅଂଶ ଅଟେ। ଏହି ଜିଲ୍ଲା ପଶ୍ଚିମ କେନ୍ଦ୍ରୀୟ ଚେନ୍ଦୁଲ ସ୍ତରର ଏକ ଅଂଶ ଭାବରେ ଗଠିତ ଏକ ଚେନ୍ଦୁଲ ଭୂମି। ଏହା ଓଡ଼ିଶାର ନବମ ବୃଷ୍ଟି-ଜଳବାୟୁ ଜୋନ ଅଧୀନରେ ଅବସ୍ଥିତ। ଏହା ମହାନଦୀ ଅବବାହିକାରେ ଅବସ୍ଥିତ। ଜିଲ୍ଲାର କିଛି ଅଂଶ ଅନିୟମିତ ପାହାଡ଼ ଶ୍ରେଣୀ ସହିତ ଉଲ୍ଲସିତ ସମତଳ ଭୂମି।

ଜଳବାୟୁ ଏବଂ ବର୍ଷା: - ସୁବର୍ଣ୍ଣପୁର ତେକାନ୍ ମାଳଭୂମିର ଉତ୍ତର-ପୂର୍ବ କୋଣରେ ଅବସ୍ଥିତ। ଏହି ଜିଲ୍ଲା ପ୍ରାୟତଃ ବର୍ଷରେ ଚାରୋଟି ଋତୁର ସମମୁଖୀନ ହୁଏ, ଅର୍ଥାତ୍ ଡିସେମ୍ବରରୁ ଫେବୃଆରୀ ପର୍ଯ୍ୟନ୍ତ ଶୀତ ଋତୁ ପରେ ପ୍ରାୟ-ମୌସୁମୀ କିମ୍ବା ଗରମ ପାଗ ଋତୁ ମାର୍ଚ୍ଚରୁ ମେ ପର୍ଯ୍ୟନ୍ତ ହୋଇଥାଏ। ଜୁନ୍ ରୁ ସେପ୍ଟେମ୍ବର ସମୟ ଦକ୍ଷିଣ-ପଶ୍ଚିମ ମୌସୁମୀ ଋତୁ ଏବଂ ଅକ୍ଟୋବର ଏବଂ ନଭେମ୍ବର ସମୟ ମୌସୁମୀ ପରବର୍ତ୍ତୀ ମୌସୁମୀ ଋତୁ ହୋଇଥାଏ। ଜଳବାୟୁ ଅତ୍ୟନ୍ତ ଚାନ୍ଦା ଏହା ଗରମ ଏବଂ ଆର୍ଦ୍ର।

ହାରାହାରି ସର୍ବାଧିକ ତାପମାତ୍ରା ୪୩.୩°C ପର୍ଯ୍ୟନ୍ତ ଯାଏ। ମାର୍ଚ୍ଚରୁ ମେ ପର୍ଯ୍ୟନ୍ତ ଗରମ ପାଗ ଋତୁରେ, ପାଗ ସାଧାରଣତଃ ଶୁଷ୍କ ଏବଂ ଅସହଜ ଥାଏ। ଶୀତ ଋତୁ ସାଧାରଣ ହାରାହାରି ବର୍ଷା ସମାନ ଭାବରେ ବଣ୍ଟନ କରାଯାଏ ନାହିଁ। ଜିଲ୍ଲାର ବାର୍ଷିକ ବର୍ଷା ୬୧.୬ ବର୍ଷା ଦିନରେ ୧୪୧୮.୫ ମିଲିମିଟର ହୋଇଥାଏ।

ମୃତ୍ତିକା ପ୍ରକାର: - ଜିଲ୍ଲାରେ "ମହାନଦୀ", "ଡେଲ" ଏବଂ "ଓଙ୍ଗ" ନଦୀର ଅବବାହିକାରେ ପଳ ଏବଂ ଉର୍ବର ମାଟି ଅଛି ଯାହା କିଛି ଅର୍ଥକାରୀ ଫସଲ ଚାଷ ପାଇଁ ଉପଯୁକ୍ତ। ଜିଲ୍ଲାର ମାଟିକୁ ବ୍ୟାପକ ଭାବରେ ବାଲିଆ, ବାଲିଆ ଦୋରସା ଏବଂ ବାଲିଆ ମାଟି ଭାବରେ ବର୍ଗୀକୃତ କରାଯାଇଛି। ମୁଖ୍ୟ ମୃତ୍ତିକା ପ୍ରକାରଗୁଡ଼ିକ ହେଉଛି ମିଶ୍ରିତ ଲାଲ ଏବଂ କଳା ମାଟି ଏବଂ କଳା ମାଟି। ଜଳଧାରଣ କ୍ଷମତା ଅନୁସାରେ, ସୋନପୁରର କୃଷି ଜମିକୁ ୪ ପ୍ରକାରରେ ବର୍ଗୀକୃତ କରାଯାଇପାରେ; ଆଟା, ମାଲ, ବର୍ଣ୍ଣ, ବାହାଲ। ଜିଲ୍ଲାର ମାଟି ପ୍ରାୟତଃ ନିରପେକ୍ଷରୁ କ୍ଷୀରାୟ ପ୍ରକୃତିର ଏବଂ କମ ନୈବିକ କାର୍ବନ ପରିମାଣ ସହିତ। ବୀରମହାରାଜପୁର ଏବଂ ବିକା ବ୍ଲକ ମାଟିରେ ଫସଫରସ୍ ଏବଂ ପତାସ ପର୍ଯ୍ୟାପ୍ତ ପରିମାଣରେ ଅଛି। ତଥାପି, ଜିଲ୍ଲାର କିଛି ଅଂଶରେ ଜିଙ୍କ, ବୋରନ, ସଲଫର ଏବଂ ତମ୍ବା ପରି ସୂକ୍ଷ୍ମ ପୋଷକ ତତ୍ତ୍ୱର ଛିଟି କମ୍ ରୁ ବହୁତ କମ୍। ସମସ୍ତ ବ୍ଲକରେ ବୋରନ ଏବଂ ଜିଙ୍କ ପ୍ରୟୋଗର ଅଭାବ ପ୍ରାୟତଃ ଅଛି। ସୋନପୁର, ଉଲୁଣ୍ଡା ଏବଂ ତୁଙ୍ଗୁରିପାଲି ବ୍ଲକର କିଛି ଅଂଶରେ ସଲଫର ଅଭାବ ଏବଂ ଉଲୁଣ୍ଡା ବ୍ଲକରେ ମୁଖ୍ୟତଃ ତମ୍ବା ଅଭାବ। ଜିଲ୍ଲାର ପଥର ପ୍ରକାରଗୁଡ଼ିକ ପଲ ଏବଂ ଲାଟେରାଇଟ୍। ଏଠାରେ ନିମ୍ନ ଗୋଣ୍ଡାଳୀ ବାଲି ପଥର ମଧ୍ୟ ମିଳିଥାଏ। ଜିଲ୍ଲାର ପାହାଡ଼ଗୁଡ଼ିକରେ ଉଚ୍ଚ-ସ୍ତରୀୟ ଲାଟେରାଇଟ୍ ର ଏକ ଶୀର୍ଷ ରହିଛି।

ଜଙ୍ଗଲ ଆକାଂକ୍ଷା: - ସୁବର୍ଣ୍ଣପୁର ଜିଲ୍ଲାର ସମସ୍ତ ଛଅଟି ବ୍ଲକ ଚାରୋଟି ବନାଞ୍ଚଳ ଅଧୀନରେ ଥାଏ। ୪୩୧.୮୬୨୫ ବର୍ଗ କିଲୋମିଟର ଜଙ୍ଗଲ ଦ୍ୱାରା ଆଚ୍ଛାଦିତ ଯାହା ସୁବର୍ଣ୍ଣପୁର ଜିଲ୍ଲାର ମୋଟ ଭୌଗୋଳିକ କ୍ଷେତ୍ରଫଳର ୧୮.୨୮%। ୩୬ ସଂଖ୍ୟକ ସଂରକ୍ଷିତ ଜଙ୍ଗଲ ଦ୍ୱାରା ଆଚ୍ଛାଦିତ ଜମି ହେଉଛି ୩୯୧.୯୪୪୬୫ ବର୍ଗ କିଲୋମିଟର, ପ୍ରସ୍ତାବିତ ସଂରକ୍ଷିତ ଜଙ୍ଗଲର ୨ ସଂଖ୍ୟକ ହେଉଛି ୪.୮୨ ବର୍ଗ କିଲୋମିଟର, ଗ୍ରାମ ଜଙ୍ଗଲ ହେଉଛି ୨୧.୧୦୫ ବର୍ଗ କିଲୋମିଟର ରାଜସ୍ୱ ଜଙ୍ଗଲ ୧୦.୮୫୪୯୫ ବର୍ଗ କିଲୋମିଟର ଏବଂ ଅଣବର୍ଗୀକୃତ ଜଙ୍ଗଲ ୦.୦୩ ବର୍ଗ କିଲୋମିଟର। ଚରଭା ବ୍ଲକରେ ୮.୧୦ କିଲୋମିଟର ଜଙ୍ଗଲ ରାସ୍ତା, ଉଲୁଣ୍ଡା ବ୍ଲକରେ ୨୫.୨୦ କିଲୋମିଟର ଜଙ୍ଗଲ ରାସ୍ତା ଏବଂ ବୀରମହାରାଜପୁର ବ୍ଲକରେ ୬.୧୦ ବର୍ଗ କିଲୋମିଟର ଜଙ୍ଗଲ ରାସ୍ତା ଅଛି।

ନଦୀ ପ୍ରଣାଳୀ: - ଏହି ଜିଲ୍ଲାର ମୁଖ୍ୟ ନଦୀଗୁଡ଼ିକ ହେଉଛି ମହାନଦୀ, ଡେଲ, ସୁକଡେଲ ଏବଂ ଓଙ୍ଗ। ସୁବର୍ଣ୍ଣପୁର ଜିଲ୍ଲାର ହୃଦୟ ଦେଇ ମହାନଦୀ ପ୍ରବାହିତ ହୁଏ। ଏହି ଅଞ୍ଚଳ ଦେଇ ଯାଉଥିବା ଅନ୍ୟ ପ୍ରମୁଖ ନଦୀଗୁଡ଼ିକ ହେଉଛି ଡେଲ ଏବଂ ଓଙ୍ଗ। ସେମାନେ ଛୋଟ ଛୋଟ ଉପନଦୀ ମାଧ୍ୟମରେ ଅଞ୍ଚଳର ବିଭିନ୍ନ ଅଂଶରୁ ପାଣି ନିଷ୍କାସନ କରନ୍ତି ଏବଂ ଶେଷରେ ସୋନପୁରରେ ମହାନଦୀରେ ପ୍ରବାହିତ ହୁଅନ୍ତି। ଓଙ୍ଗ ଗନ୍ଧମାର୍ଦ୍ଦନ ପାହାଡ଼ରୁ ଉତ୍ପନ୍ନ ହୁଏ ଏବଂ ବରଗଡ଼ ଦେଇ ପ୍ରବାହିତ ହେବା ପରେ ଆଗଲପୁର ନିକଟସ୍ଥ ସାଲେଉଜାର ପଶ୍ଚିମରେ ବଲାଙ୍ଗୀର ଜିଲ୍ଲାରେ ପ୍ରବେଶ କରେ। ଏହା ସୋନପୁର ସହରରୁ କିଛି କିଲୋମିଟର ଉତ୍ତର-ପଶ୍ଚିମରେ ମହାନଦୀ ସହିତ ଭେଟ ହୁଏ। ଡେଲ ନଦୀ କୋରାପୁଟ ଜିଲ୍ଲାର ଉତ୍ତର-ପଶ୍ଚିମ ଅଂଶରୁ ବାହାରି କଳାହାଣ୍ଡି ଦେଇ ପ୍ରବାହିତ ହେବା ପରେ, ଏହା ବଲାଙ୍ଗୀରର ଦକ୍ଷିଣ ସୀମାକୁ ସ୍ପର୍ଶ କରେ ଏବଂ ତା'ପରେ ସୋନପୁର ନିକଟରେ ମହାନଦୀରେ ପ୍ରବାହିତ ହୁଏ। ଅନ୍ୟାନ୍ୟ ନଦୀଗୁଡ଼ିକ ମଧ୍ୟରେ ଜିରା, ଉତ୍ତର ଦିଗର ସମୂହ ନଦୀ ମହାନଦୀରେ ଜଳ ନିଷ୍କାସନ କରେ। ଏହା ବ୍ୟତୀତ, ସୁବର୍ଣ୍ଣପୁରରେ ପ୍ରବାହିତ ହେଉଥିବା ନିଦୁଟିଜୋର, ସୁରୁବାଲିଜୋର, ହରିହର ଜୋର, ବଡ଼ଜୋର ଏବଂ ବାଲିଜୋର ହେଉଛି ବର୍ଷା ଉପରେ ନିର୍ଭରଶୀଳ ନଦୀ। ଏଠାରେ ବର୍ଷା ଋତୁରେ ମୁଖ୍ୟ ନଦୀ / ଜୋରରେ ପ୍ରବାହିତ ହେଉଥିବା ଛୋଟ ଛୋଟ ବର୍ଷା ଜଳଧାର / ନାଳା ମଧ୍ୟ ଅଛି। ଏହି ଜିଲ୍ଲାର ଅଧିକାଂଶ କୃଷି କାର୍ଯ୍ୟକଳାପ ଏହି ନଦୀ ପ୍ରଣାଳୀ ଉପରେ ନିର୍ଭର କରେ ଯାହା ବିଭିନ୍ନ ଲିଫ୍ଟ ଜଳସେଚନ ପ୍ରକଳ୍ପ (LIP) ଏବଂ କେନାଲ ପ୍ରଣାଳୀ ମାଧ୍ୟମରେ ଭଲ ଭାବରେ ସଂଯୁକ୍ତ। ଜିଲ୍ଲାରେ ଜଳସେଚନ ଉଦ୍ଦେଶ୍ୟରେ କେନାଲ ପ୍ରଣାଳୀ ଥିବା ୫୮ ଟି କ୍ଷୁଦ୍ର ଜଳସେଚନ ପ୍ରକଳ୍ପ ଅଛି। ଜିଲ୍ଲାରେ ଦୁଇ ପ୍ରକାରର କୃଷି ଜଳବାୟୁ ପରିଚ୍ଛିତି ଅଛି, ଜଳସେଚିତ ଏବଂ ବର୍ଷା ଉପରେ ନିର୍ଭରଶୀଳ। ବିକା ଏବଂ ତୁଙ୍ଗୁରିପାଲି ଜଳସେଚିତ। ସୋନପୁର, ଚରଭା, ବୀରମହାରାଜପୁର ଏବଂ ଉଲୁଣ୍ଡା ବର୍ଷା ଉପରେ ନିର୍ଭରଶୀଳ।

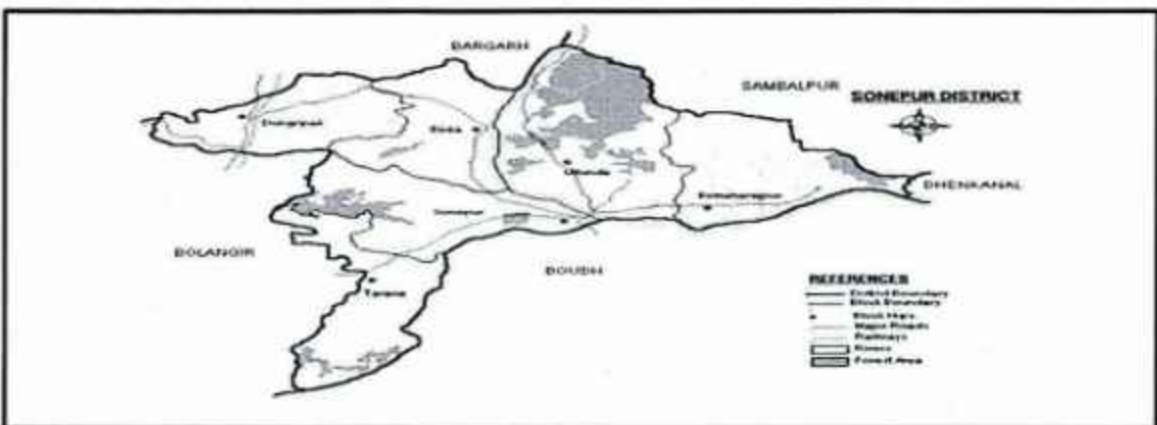
ଜଳ ନିଷ୍କାସନ ଘଟଣା: - ଜଳ ନିଷ୍କାସନ ଘଟଣା ଏକ ନିର୍ଦ୍ଦିଷ୍ଟ ଅଞ୍ଚଳର ଭୂତଳ ଜଳ ଗତି ଏବଂ ସଂରକ୍ଷଣକୁ ନିୟନ୍ତ୍ରଣ କରୁଥିବା ଏକ ଗୁରୁତ୍ୱପୂର୍ଣ୍ଣ କାରଣ (ସେନାନାୟକେ ଏବଂ ଅନ୍ୟାନ୍ୟ ୨୦୧୬)। ପ୍ରାକୃମିସିବିଲିଟି ହେଉଛି ଏକ ଭୂଖଣ୍ଡରେ ଭୂତଳ ଜଳର ପାରଗମ୍ୟତାର ଏକ ମାପ, ଯାହା ଜଳ ନିଷ୍କାସନ ଘଟଣାର ବର୍ଗ ସହିତ ବିପରୀତ ଭାବରେ ଜଡ଼ିତ (ବାଲିଷ୍ଟନ ୧୯୬୩)। ଅଧ୍ୟୟନ କ୍ଷେତ୍ରର ଜଳ ନିଷ୍କାସନ ମାନଚିତ୍ର କାର୍ଗୋସାଡ଼ ୧ DEM ରୁ ପ୍ରସ୍ତୁତ କରାଯାଇଥିଲା ଏବଂ ସ୍ତ୍ରାହଲର ଷ୍ଟିମ୍ ଅର୍ଡର ପଦ୍ଧତି (ଷ୍ଟ୍ରାହଲର ୧୯୬୪) ଆଧାରରେ ବର୍ଗୀକୃତ କରାଯାଇଥିଲା। ଜଳ ନିଷ୍କାସନ ଘାଟା ମୁଖ୍ୟତଃ ଡେଣ୍ଡ୍ରିଟିକ୍ ପ୍ରକୃତିର ଏବଂ ମହାନଦୀ

ଏବଂ ଏହାର ଉପକ୍ରମ ଦ୍ୱାରା ନିୟନ୍ତ୍ରିତ। ଜଳ ନିଷ୍କାସନ ଘନତା ହେଉଛି ଏକ ବର୍ଗାକାର ଗ୍ରୀଡ଼ ମଧ୍ୟରେ ଥିବା ଶ୍ରେଣୀର ଲମ୍ବ ଏବଂ ଏହା ପାରମ୍ପାରିକ ଏବଂ ଭୂତଳ ଜଳ ବିକାଶ ପାଇଁ ଉପଯୁକ୍ତତାକୁ ପ୍ରତିଫଳିତ କରେ (କାର୍ଯ୍ୟ ୧୯୮୭)। ଜଳ ନିଷ୍କାସନ ଘନତାକୁ ପାଞ୍ଚଟି ଗୋଷ୍ଠୀରେ ବର୍ଗୀକୃତ କରାଯାଇଥିଲା, ଯଥା, ଅତ୍ୟନ୍ତ ଉଚ୍ଚ (୧.୦-୧.୨ କିଲୋମିଟର/ କିଲୋମିଟର ୨) , ଉଚ୍ଚ (୦.୭-୧.୦ କିଲୋମିଟର/ କିଲୋମିଟର ୨), ମଧ୍ୟମ (୦.୫-୦.୭ କିଲୋମିଟର/ କିଲୋମିଟର ୨), ନିମ୍ନ (୦.୨-୦.୫ କିଲୋମିଟର/ କିଲୋମିଟର ୨) ଏବଂ ଅତ୍ୟନ୍ତ ନିମ୍ନ (୦.୦-୦.୨ କିଲୋମିଟର/ କିଲୋମିଟର ୨)। ସର୍ବନିମ୍ନ ଜଳ ନିଷ୍କାସନ ଘନତା ଥିବା ଅଞ୍ଚଳକୁ ସର୍ବୋଚ୍ଚ ସ୍ଥାନ ଦିଆଯାଇଥିଲା ଯେତେବେଳେ ସର୍ବାଧିକ ଜଳ ନିଷ୍କାସନ ଘନତା ଥିବା ଅଞ୍ଚଳକୁ ସର୍ବନିମ୍ନ ସ୍ଥାନ ଦିଆଯାଇଥିଲା।

କୃଷି ଏବଂ ଜଳସେଚନ: - ଜିଲ୍ଲା ଅର୍ଥନୀତିରେ କୃଷି ଏକ ଗୁରୁତ୍ୱପୂର୍ଣ୍ଣ ଭୂମିକା ଗ୍ରହଣ କରେ। ଏହା ଜୀବିକା ନିର୍ବାହର ସମୁଦାୟ ଗୁରୁତ୍ୱପୂର୍ଣ୍ଣ ଉତ୍ପାଦ ଏବଂ ଜିଲ୍ଲାର ୭୪.୨୪% ଜନସଂଖ୍ୟାକୁ ନିୟୁତ୍ତି ପ୍ରଦାନ କରେ। ମୋଟ ୧,୮୫,୪୦୯ ହେକ୍ଟର କ୍ଷେତ୍ରଫଳ ମଧ୍ୟରୁ, ମୋଟ ଚାଷଯୋଗ୍ୟ କ୍ଷେତ୍ରଫଳ ୧,୩୭,୧୯୨ ହେକ୍ଟର (୭୪%) ଅଟେ। ନିମ୍ନ ବୁଣା ଅଞ୍ଚଳ ହେଉଛି ୧,୨୮,୨୩୩ ହେକ୍ଟର (୬୯.୩୭%)। ୪୭୭୯୦ ହେକ୍ଟର ଉଚ୍ଚ ଜମି, ୪୧୬୪୧ ହେକ୍ଟର ମଧ୍ୟମ ଜମି ଏବଂ ୩୮୮୮୭ ହେକ୍ଟର ନିମ୍ନ ଜମି ନିମ୍ନ ବୁଣା ଅଞ୍ଚଳ ଅଟେ। ତୁଙ୍ଗୁରିପାଲି ଏବଂ ବିକା ବ୍ଲକ୍ରେ ପ୍ରମୁଖ ଜଳସେଚନ ପ୍ରକଳ୍ପ ଅର୍ଥାତ୍ ହୀରାକୁଦ ତ୍ୟାମ ଦ୍ୱାରା ୪୨୮୪୦.୨ ହେକ୍ଟର ଆୟକଟ ଅଞ୍ଚଳ ସୃଷ୍ଟି ଏବଂ ଜଳସେଚନ କରାଯାଇଛି। ବୀରମହାରାଜପୁର ଏବଂ ଉତ୍କଳା ବ୍ଲକ୍ରେ ୯୪୫୦ ହେକ୍ଟର ଆୟକଟ ଅଞ୍ଚଳ ମଧ୍ୟମ ଜଳସେଚନ ଅର୍ଥାତ୍ ହରିହରଜୋର ପ୍ରକଳ୍ପ ମାଧ୍ୟମରେ ସୃଷ୍ଟି ଏବଂ ଜଳସେଚନ କରାଯାଇଛି। ବୀରମହାରାଜପୁର, ସୋନପୁର, ଚରଭା ଏବଂ ଉତ୍କଳାରେ ୫୯ ଟି କ୍ଷୁଦ୍ର ଜଳସେଚନ ପ୍ରକଳ୍ପ ଦ୍ୱାରା ୭୪୧୩.୪୧ ହେକ୍ଟର କ୍ଷୁଦ୍ର ଜଳସେଚନ ଆୟକଟ ଅଞ୍ଚଳ ସୃଷ୍ଟି ଏବଂ ଜଳସେଚନ କରାଯାଇଛି।

ଶିଳ୍ପ ଏବଂ ଖଣି: - ସୁବର୍ଣ୍ଣପୁର ଜିଲ୍ଲାର ଶିଳ୍ପ ପ୍ରୋଫାଇଲ୍ ଦର୍ଶାଉଛି ଯେ ଏଠାରେ ୭୩୩ ଟି କ୍ଷୁଦ୍ର ଏବଂ ମଧ୍ୟମ ଉଦ୍ୟୋଗ (MSME) ୟୁନିଟ୍ ଏବଂ ୪୮୭ ଟି କାର୍ଯ୍ୟକାରୀ ୟୁନିଟ୍ / କୁଟାର ଶିଳ୍ପ (ହସ୍ତଚକ୍ଷ ଏବଂ ହସ୍ତଶିଳ୍ପ) ରହିଛି। ୨୫୬୫ ଜଣ ବ୍ୟକ୍ତି ଅଣ୍ଡ, କ୍ଷୁଦ୍ର ଏବଂ ମଧ୍ୟମ ଉଦ୍ୟୋଗ (MSME) କ୍ଷେତ୍ରରେ ନିଯୋଜିତ ଅଛନ୍ତି ଏବଂ ୯୭୫ ଜଣ ବ୍ୟକ୍ତି କୁଟାର ଶିଳ୍ପ ମାଧ୍ୟମରେ ସେମାନଙ୍କର ଜୀବିକା ନିର୍ବାହ କରୁଛନ୍ତି। ସୁବର୍ଣ୍ଣପୁର ଜିଲ୍ଲାରେ ଚାରୋଟି ମିଲ୍ ଉଲି ମାତ୍ର ୪୨ ଟି କ୍ଷୁଦ୍ର ଶିଳ୍ପ ରହିଛି।

ରାସ୍ତା ଏବଂ ରେଳ ନେଟୱାର୍କ: ଜିଲ୍ଲାରେ ପରିବହନ ଏବଂ ଯୋଗାଯୋଗର ମୁଖ୍ୟ ଉତ୍ପାଦ ହେଉଛି ରାସ୍ତା ଏବଂ ରେଳପଥ। ଜାତୀୟ ରାଜପଥ ୫୭ (ଖୋର୍ଦ୍ଧା-ବଲାଙ୍ଗିର) ଏହି ଜିଲ୍ଲା ଦେଇ ଗତି କରେ। ସବୁକ ପରିବହନ ନେଟୱାର୍କ ଜାତୀୟ ରାଜପଥ- ୪୨ କିଲୋମିଟର, ରାଜ୍ୟ ରାଜପଥ- ୪୨.୩୫ କିଲୋମିଟର, ପ୍ରମୁଖ ଜିଲ୍ଲା ରାସ୍ତା- ୭୨.୪୫ କିଲୋମିଟର, ଗ୍ରାମାଞ୍ଚଳ ରାସ୍ତା- ୯୪.୭୧ କିଲୋମିଟର, ଗ୍ରାମ ପଞ୍ଚାୟତ ଏବଂ ପଞ୍ଚାୟତ ସମିତି ରାସ୍ତା ୨୦୫୮.୨୭ କିଲୋମିଟର, ଜଙ୍ଗଲ ରାସ୍ତା ୪୦.୪ କିଲୋମିଟର ଏବଂ ଅନ୍ୟାନ୍ୟ ୫ କିଲୋମିଟର ରାସ୍ତାକୁ ଅନ୍ତର୍ଭୁକ୍ତ କରେ ଏବଂ ରେଳପଥ ତୁଙ୍ଗୁରିପାଲି ବ୍ଲକ୍ରେ ୧୩ କିଲୋମିଟର, ସୋନପୁର ବ୍ଲକ୍ରେ ୨୨.୫୮୪ କିଲୋମିଟର ଏବଂ ଚରଭା ବ୍ଲକ୍ରେ ୬.୨୮୦ କିଲୋମିଟରକୁ ଅନ୍ତର୍ଭୁକ୍ତ କରେ। ସିଂହାରୀ ୩୫ କିଲୋମିଟର ଏବଂ ତୁଙ୍ଗୁରିପାଲି (୬୦ କିଲୋମିଟର) ଜିଲ୍ଲାର ଦୁଇଟି ନିକଟତମ ରେଳ ଷ୍ଟେସନ। ତଥାପି, ରେଳ ପରିବହନ ଏବଂ ଯୋଗାଯୋଗ ପାଇଁ ପଡ଼ୋଶୀ ଜିଲ୍ଲାର ନିକଟତମ ରେଳ ଷ୍ଟେସନଗୁଡ଼ିକ ହେଉଛି ଜିଲ୍ଲା ମୁଖ୍ୟାଳୟରୁ ବିଛୁପାଲି ୪୦ କିଲୋମିଟର, ବଲାଙ୍ଗିର ୫୦ କିଲୋମିଟର, ରାଇରାଖୋଲ ୭୦ କିଲୋମିଟର ଏବଂ ସମ୍ବଲପୁର ୮୦ କିଲୋମିଟର ଦୂର।



ସୁବର୍ଣ୍ଣପୁର ଜିଲ୍ଲା, ଯାହାକୁ ସାଧାରଣତଃ ସୋନପୁର ଜିଲ୍ଲା ଭାବରେ ଜଣାଶୁଣା, ଭାରତର ପଶ୍ଚିମ ଓଡ଼ିଶାର ଏକ ପ୍ରଶାସନିକ ଅଞ୍ଚଳ, ଯାହାର ମୁଖ୍ୟାଳୟ ସୋନପୁର ସହରରେ ଅବସ୍ଥିତ । ୧୦୦ ରୁ ଅଧିକ ମନ୍ଦିର ସହିତ "ମନ୍ଦିରମାଳିନୀ ନଗର" (ମନ୍ଦିରର ସହର) ଭାବରେ ଜଣାଶୁଣା, ଏହା ଏହାର ସମୃଦ୍ଧ ସାଂସ୍କୃତିକ ଐତିହ୍ୟ ପାଇଁ ପ୍ରସିଦ୍ଧ, ଯେଉଁଥିରେ ଜଟିଳ ବସ୍ତ୍ର, ଚେରାକୋଟା ଏବଂ ପିତଳ ଧାତୁ କାମ ଅନ୍ତର୍ଭୁକ୍ତ ।

ଅର୍ଥନୀତି - ସୁବର୍ଣ୍ଣପୁର ଜିଲ୍ଲା ଏହାର ସମୃଦ୍ଧ ସାଂସ୍କୃତିକ ଐତିହ୍ୟ, କଳା ଏବଂ ହସ୍ତଶିଳ୍ପ ପାଇଁ ଜଣାଶୁଣା । ସୁବର୍ଣ୍ଣପୁରର ବସ୍ତ୍ର ଶିଳ୍ପ, ଚରଭା ଏବଂ ବିକାର ପିତଳ ଧାତୁ କାର୍ଯ୍ୟ ଏବଂ ଫିଲିଗ୍ରା କାରିଗରୀ, ଉଲୁଣ୍ଡାର ପଥର ଖୋଦନ ଏବଂ ଫୁଲ୍‌ପାଲିର ଧାନ କାରିଗରୀ ବିଶ୍ୱବ୍ୟାପୀ ଖ୍ୟାତି ଅର୍ଜନ କରିଛି । ସୁବର୍ଣ୍ଣପୁର ଜିଲ୍ଲା ରାଜସ୍ୱ ଏବଂ ଅବକାରୀ ବିଭାଗ ବିଜ୍ଞପ୍ତି ସଂଖ୍ୟା ୧୪୨୧୮/୧ ଡାରିଙ୍ଗ ୨୭.୩.୧୯୯୩ ରେ ସୃଷ୍ଟି ହୋଇଥିଲା । ଏହା ବଲାଙ୍ଗୀର ଜିଲ୍ଲାରୁ ଖୋଦନ କରାଯାଇଥିଲା ଏବଂ ୧.୪.୧୯୯୩ ରୁ କାର୍ଯ୍ୟ ଆରମ୍ଭ କରିଥିଲା । ଜିଲ୍ଲାରେ ସୁବର୍ଣ୍ଣପୁର ଏବଂ ବୀରମହାରାଜପୁର ନାମକ ଦୁଇଟି ଉପଖଣ୍ଡ ଏବଂ ସୋନପୁର, ବିକା, ରାମପୁର, ଉଲୁଣ୍ଡା, ଚରାଭା ଏବଂ ବୀରମହାରାଜପୁର ଭଳି ଛଅଟି ଚହସିଲ ଅନ୍ତର୍ଭୁକ୍ତ ।

ପର୍ଯ୍ୟଟନ ସ୍ଥଳ

ପାଟାଳି ଶ୍ରୀକ୍ଷେତ୍ର- ପାଟାଳି ଶ୍ରୀକ୍ଷେତ୍ର ସୁବର୍ଣ୍ଣପୁର ଜିଲ୍ଲା ଏବଂ ଓଡ଼ିଶା ପାଇଁ ଐତିହାସିକ ଗୁରୁତ୍ୱ ସହିତ ଏକ ପ୍ରସିଦ୍ଧ ସ୍ଥାନ । ଏହି ଧାର୍ମିକ ସ୍ଥଳ ଶକ୍ତିବାଦ, ବୌଦ୍ଧ ଏବଂ ବୈଷ୍ଣବ ଧର୍ମ ସହିତ ଜଡ଼ିତ । ଏହା ଭାରତର ଓଡ଼ିଶାର ସୁବର୍ଣ୍ଣପୁର ଜିଲ୍ଲାର ବୀରମହାରାଜପୁର ଉପଖଣ୍ଡର କୋଟସମାଲାଇରେ ଛିକ୍ଚୁଟ ପର୍ବତର ପାଦଦେଶରେ ଅବସ୍ଥିତ । ଏହା ବହୁଳ ଭାବରେ ବିଶ୍ୱାସ କରାଯାଇଥିଲା ଯେ ପ୍ରଭୁ ଜଗନ୍ନାଥ, ବଳଭଦ୍ର ଏବଂ ଦେବୀ ସୁଭଦ୍ରାଙ୍କ ପ୍ରତିମା ୧୪୪ ବର୍ଷ ଧରି ଛିକ୍ଚୁଟର ଗୁମ୍ଫାରେ ଲୁଚି ରହିଥିଲେ ।

ପଞ୍ଚରଥ ମନ୍ଦିର - ପଞ୍ଚରଥ ମନ୍ଦିର ଓଡ଼ିଶାର ସୋନପୁରରେ ଏକ ଅତ୍ୟନ୍ତ ପବିତ୍ର ମନ୍ଦିର । ରଥ ଆକାରରେ ନିର୍ମିତ ଏହି ସୁନ୍ଦର ମନ୍ଦିର କୋଣାର୍କର ସୂର୍ଯ୍ୟ ମନ୍ଦିର ପରି । ଏଠାରେ ଗୋଟିଏ ମଞ୍ଚ ଉପରେ ପାଞ୍ଚଟି ମନ୍ଦିର ନିର୍ମିତ । ଦେବୀ ପାର୍ବତୀଙ୍କ ସହିତ ଭଗବାନ ଶିବ, ଗଣେଶ, କାର୍ତ୍ତିକେୟ ଏବଂ ରକ୍ଷକ ପୂଜା ପାଆନ୍ତି । ମନ୍ଦିରର ସବୁଠାରୁ ଉଲ୍ଲେଖନୀୟ ବୈଶିଷ୍ଟ୍ୟ ହେଉଛି ଯେ ଭଗବାନ ଗଣେଶଙ୍କ ପ୍ରତିମା ପୂର୍ବ ଦିଗକୁ ମୁହଁ କରି ରହିଛି; ସାଧାରଣତଃ ସମସ୍ତ ଶିବ ମନ୍ଦିରରେ ପ୍ରତିମା ଦକ୍ଷିଣ ଦିଗକୁ ମୁହଁ କରିଥାଆନ୍ତି । ଏହା ବିଶ୍ୱାସ କରାଯାଏ ଯେ ପଞ୍ଚରଥ ମନ୍ଦିର ରାଜା ବୀରମିତ୍ର ସିଂହଦେଓଙ୍କ ଦ୍ୱାରା ତାଙ୍କ ପୁତ୍ର ରାଜକୁମାର ସୋମୋଭୂଷଣଙ୍କ ମୃତ୍ୟୁକୁ ସ୍ମରଣ କରିବା ପାଇଁ ନିର୍ମାଣ କରାଯାଇଥିଲା ।

ଲଙ୍କେଶ୍ୱରୀ ମନ୍ଦିର- ଲଙ୍କେଶ୍ୱରୀ ମନ୍ଦିର, ଓଡ଼ିଶାର ସୁବର୍ଣ୍ଣପୁର ଜିଲ୍ଲାର ସୋନପୁର ସହରରେ ମହାନଦୀ ନଦୀ ଭିତରେ ଅବସ୍ଥିତ । ଏକଦା ସୋନପୁର ଅଞ୍ଚଳ ପାଣିମ ଲଙ୍କା ଭାବରେ ଜଣାଶୁଣା । ଦେବୀ ଲଙ୍କେଶ୍ୱରୀ ପାଣିମ ଲଙ୍କାର ମୁଖ୍ୟ ଦେବତା ଥିଲେ । ବର୍ତ୍ତମାନ ମା ଲଙ୍କେଶ୍ୱରୀକୁ ସୋନପୁରର କାଳଭରଣୀ (ମହ୍ୟଜାତୀ) ସମ୍ପ୍ରଦାୟ ଏବଂ ସୁବର୍ଣ୍ଣପୁର ଜିଲ୍ଲାର ଲୋକମାନେ ପୂଜା କରୁଛନ୍ତି । ଉଲୁଣ୍ଡା, ଧର୍ମସାଲା, ସୋନପୁର ଏବଂ ବୀରମହାରାଜପୁରକୁ ସଂଯୋଗ କରୁଥିବା ରାସ୍ତାରେ ଯାତ୍ରା କରୁଥିବା ସମୟରେ ଏହି ମନ୍ଦିର ଦେଖିପାରିବେ ।

ପାପକ୍ଷ୍ୟା ଘାଟ - ସୋନପୁରରୁ ୩୨ କିଲୋମିଟର ଦୂରରେ ବିଜିକାରେ ମହାନଦୀ କୂଳରେ ପାପକ୍ଷ୍ୟା ଘାଟ ଅବସ୍ଥିତ । ସମ୍ରାଟ ଅନଙ୍ଗ ଭୀମଦେବ-ତୃତୀୟ ଘାଟରେ ସ୍ନାନ କରିବା ପରେ ବଟବୃକ୍ଷ ସୂତ୍ରୀଙ୍କ ଦେଇ ଯାଇ କୃଷ୍ଣ ରୋଗରୁ ଆରୋଗ୍ୟ ହୋଇଥିଲେ ।

ଭୀମା ଭୋଇ ସମାଦୀ ପିଆ- ଭୀମା ଭୋଇ ସମାଦୀ ପିଆ ସୋନପୁର ଠାରୁ ୩୦ କିଲୋମିଟର ଦୂରରେ ସମାଦୀ ମାଣ୍ଡିର ବା ସୂର୍ଯ୍ୟ ମାଣ୍ଡିର ସହିତ ଅବସ୍ଥିତ । ଏହା ଏକ ୧୧୦ ବର୍ଷ ପୁରୁଣା ମନ୍ଦିର ଥିଲା ।

ସୁବର୍ଣ୍ଣମେରୁ ମନ୍ଦିର - ସୁବର୍ଣ୍ଣପୁର ନାମ ସୁବର୍ଣ୍ଣମେରୁ ମନ୍ଦିର ନାମରୁ ଆସିଛି ବୋଲି ବିଶ୍ୱାସ କରାଯାଏ । ଏହା ଏକ ଶିବ ମନ୍ଦିର ।

ରାମେଶ୍ୱର ମନ୍ଦିର- ରାମେଶ୍ୱର ମନ୍ଦିର ମହାନଦୀ ଏବଂ ଚେଳ ନଦୀର ସଙ୍ଗମ ସ୍ଥଳରେ ଅବସ୍ଥିତ । ମନ୍ଦିରର ଲିଙ୍ଗ ବହୁତ ପୁରୁଣା । କିମ୍ବଦନ୍ତୀ ଅନୁସାରେ ଏହାର ସ୍ଥାପନା ସହିତ ପ୍ରଭୁ ରାମଙ୍କୁ ଜଡ଼ିତ କରାଯାଇଛି । ଏଠାରେ ଦେବୀ ପାର୍ବତୀଙ୍କ ସହିତ ଭଗବାନ କାର୍ତ୍ତିକ ଏବଂ ଗଣେଶଙ୍କୁ ପୂଜା କରାଯାଏ । ରାମେଶ୍ୱର ମନ୍ଦିର ନିକଟରେ ଏକ ଦୁର୍ଗା ମନ୍ଦିର ମଧ୍ୟ ରହିଛି ଯେଉଁଠାରେ

ଦଶଭୁଜ ଦୁର୍ଗାଳ ପ୍ରତିମା ପ୍ରତିଷ୍ଠିତ । ଏଠାରେ ଦୁର୍ଗାଙ୍କୁ ପାର୍ବତୀଙ୍କ ପରି ଶକ୍ତି ଭାବରେ ମଧ୍ୟ ପୂଜା କରାଯାଏ । ରାମେଶ୍ୱର ମନ୍ଦିରର ସାମାନ୍ୟତାରେ ଏକ ଦୃଷ୍ଟର ମନ୍ଦିର ଏବଂ ଦୃଷ୍ଟଭଙ୍ଗ ଏକ ବିଶାଳ ପ୍ରତିମା ଅଛି, ଯେଠାରେ କଳା ରଙ୍ଗର ପ୍ରତିମା ସ୍ଥାପିତ ହୋଇଛି । ଖ୍ରୀଷ୍ଟପୂର୍ବ ମହାମହାରାଜ ଅନୁସାରେ ରାମେଶ୍ୱର ମନ୍ଦିର ଚୈତ୍ୟରୂପେ ଦ୍ୱାରା ନିର୍ମିତ ହୋଇଥିଲା । ବିନ୍ଦୁ BCRathଙ୍କ ଅନୁସାରେ ସୋନପୁର ଶାମାଳେ ଏହି ସ୍ମାରକା ନିର୍ମାଣ କରିଥିଲେ ।

ସୋନପୁର ବ୍ଲକର ସାରାଂଶ :-

୨୦୧୧ ଜନଗଣନା ଅନୁସାରେ, ସୋନପୁର ଜିଲ୍ଲାର ପ୍ରମୁଖ ବୃଦ୍ଧପୁଞ୍ଜିର ଜନସଂଖ୍ୟାଗତ ପ୍ରୋଫାଇଲ୍ ଏଠାରେ ଦିଆଯାଇଛି । ଜିଲ୍ଲାଟି ମୁଖ୍ୟତଃ ଗ୍ରାମାଞ୍ଚଳ (୯୧.୮%) ହୋଇଥିଲେ ମଧ୍ୟ, ସୋନପୁର ବ୍ଲକରେ ପ୍ରଶାସନିକ ଏବଂ ବାଣିଜ୍ୟିକ କେନ୍ଦ୍ର ଭାବରେ ଛୁଟି ହେତୁ ଏଠାରେ ଗୁରୁତ୍ୱପୂର୍ଣ୍ଣ ସହରାଞ୍ଚଳ ଜନସଂଖ୍ୟା ରହିଛି ।

ବ୍ଲକ	ମୋଟ ଜନସଂଖ୍ୟା	ସାକ୍ଷରତା ହାର	ଲିଙ୍ଗ ଅନୁପାତ	ଅର୍ବାନ୍ଦ ପତ୍ନୀ (%)
ସୋନପୁର	୬୦,୪୫୫	୭୮.୮୫%	୯୫୬	୩୪.୪%

ସୋନପୁର ଜିଲ୍ଲାର ସୋନପୁର ବ୍ଲକରେ ମୋଟ ଜନସଂଖ୍ୟା ୬୦,୪୫୫ । ଯେଉଁମଧ୍ୟରୁ ୩୦,୯୧୨ ପୁରୁଷ ଏବଂ ୨୯,୫୪୩ ମହିଳା । ୨୦୧୧ ମସିହାରେ ସୋନପୁର ବ୍ଲକରେ ମୋଟ ୧୪,୨୧୭ ପରିବାର ବାସ କରୁଥିଲେ । ସୋନପୁର ବ୍ଲକର ହାରାହାରି ଲିଙ୍ଗ ଅନୁପାତ ୯୫୬ । ୨୦୧୧ ଜନଗଣନା ଅନୁଯାୟୀ, ମୋଟ ଜନସଂଖ୍ୟାର ୩୪.୪% ଲୋକ ସହରାଞ୍ଚଳରେ ବାସ କରନ୍ତି ଏବଂ ୬୫.୬% ଲୋକ ଗ୍ରାମାଞ୍ଚଳରେ ବାସ କରନ୍ତି । ସହରାଞ୍ଚଳରେ ହାରାହାରି ସାକ୍ଷରତା ହାର ୮୮.୫% ଏବଂ ଗ୍ରାମାଞ୍ଚଳରେ ୭୩.୬% । ସୋନପୁର ବ୍ଲକରେ ସହରାଞ୍ଚଳର ଲିଙ୍ଗ ଅନୁପାତ ୯୩୯ ଏବଂ ଗ୍ରାମାଞ୍ଚଳର ୯୨୪ । ସୋନପୁର ବ୍ଲକରେ ୦-୬ ବର୍ଷ ବୟସର ପିଲାଙ୍କ ଜନସଂଖ୍ୟା ୬୩୫୮ ଯାହା ମୋଟ ଜନସଂଖ୍ୟାର ୧୨% । ୦-୬ ବର୍ଷ ବୟସ ମଧ୍ୟରେ ୩୭୬୯ ପୁଅ ପିଲା ଏବଂ ୩୫୮୯ ଝିଅ ପିଲା ଅଛନ୍ତି । ତେଣୁ ୨୦୧୧ ଜନଗଣନା ଅନୁସାରେ ଶିଶୁ ଲିଙ୍ଗ ଅନୁପାତ ସୋନପୁର ବ୍ଲକ ହେଉଛି ୯୫୨ ଯାହା ସୋନପୁର ବ୍ଲକର ହାରାହାରି ଲିଙ୍ଗ ଅନୁପାତ (୯୫୬) ଠାରୁ କମ୍ । ସୋନପୁର ବ୍ଲକର ମୋଟ ସାକ୍ଷରତା ହାର ୭୮.୮୫% । ସୋନପୁର ବ୍ଲକରେ ପୁରୁଷ ସାକ୍ଷରତା ହାର ୭୬.୯୧% ଏବଂ ମହିଳା ସାକ୍ଷରତା ହାର ୬୧.୨୪% ।

ପ୍ରଶାସନକୁ ସହଜ କରିବା ପାଇଁ, ସୋନପୁର ବ୍ଲକକୁ ଆହୁରି ଗୋଟିଏ ସହର ଏବଂ ୭୮ଟି ଗ୍ରାମରେ ବିଭକ୍ତ କରାଯାଇଛି । ୨୦୧୧ ଜନଗଣନା ତଥ୍ୟ ଅନୁଯାୟୀ, ସୋନପୁର ବ୍ଲକ ବିଷୟରେ କିଛି ସଂକ୍ଷିପ୍ତ ତଥ୍ୟ ନିମ୍ନରେ ଦିଆଯାଇଛି ।

ସାରଣୀ- ୬.୨: ସୋନପୁର ବ୍ଲକର ସାରାଂଶ

	ମୋଟ	ପୁରୁଷ	ମହିଳା
ପିଲାମାନେ (ବୟସ ୦-୬)	୬,୩୫୮	୩୭୬୯	୩,୫୮୯
ସାକ୍ଷରତା	୭୮.୮୫%	୭୬.୯୧%	୬୧.୨୪%
ଅନୁସୂଚିତ ଜାତି	୧୫,୬୮୫	୭,୯୪୧	୭,୭୪୪
ଅନୁସୂଚିତ ଜନଜାତି	୨,୮୯୦	୧,୪୬୦	୧,୪୩୦
ନିରକ୍ଷର	୧୮,୫୮୯	୬,୧୩୬	୧୧,୪୫୨

ସୋନପୁର ବ୍ଲକର ଜାତିଭିତ୍ତିକ ଜନସଂଖ୍ୟା - ଓଡ଼ିଶାର ସୋନପୁର ବ୍ଲକରେ ଅନୁସୂଚିତ ଜାତି (ଅନୁସୂଚିତ ଜାତି) ୨୫.୯% ଏବଂ ଅନୁସୂଚିତ ଜନଜାତି (ଅନୁସୂଚିତ ଜନଜାତି) ମୋଟ ଜନସଂଖ୍ୟାର ୪.୮% ।

ସାରଣୀ- ୬.୨:୧ ସୋନପୁର ବ୍ଲକର ଧର୍ମଭିତ୍ତିକ ଜନସଂଖ୍ୟା

ଧର୍ମ	ମୋଟ	ପୁରୁଷ	ମହିଳା	
ହିନ୍ଦୁ	୫୯,୫୬୧	(୯୮.୫୨%)	୩୦,୪୬୮	୨୯,୦୯୩

ଧର୍ମ	ମୋଟ		ପୁରୁଷ	ମହିଳା
ମୁସଲମାନ	୨୨୭	(୧.୦୪%)	୩୦୬	୩୨୧
ଖ୍ରୀଷ୍ଟିଆନ	୧୭୬	(୦.୨୯%)	୮୪	୯୨
ଶିଖ୍	୧୦	(୦.୦୨%)	୬	୪
ବୌଦ୍ଧ	୧୪	(୦.୦୨%)	୬	୮
ଜୈନ	୭	(୦.୦୧%)	୪	୩
ଅନ୍ୟାନ୍ୟ ଧର୍ମ	୧	(୦%)	୧	୦
କୌଣସି ଧର୍ମ ନିର୍ଦ୍ଦିଷ୍ଟ ନାହିଁ	୫୯	(୦.୧%)	୩୬	୨୨

ସୋନପୁର ବ୍ଲକର ସାକ୍ଷରତା ହାର - ୨୦୧୧ ମସିହାରେ ସୋନପୁର ବ୍ଲକର ହାରାହାରି ସାକ୍ଷରତା ହାର ୭୮.୮୫% ଥିଲା ଯେଉଁଥିରେ ପୁରୁଷ ଏବଂ ମହିଳା ସାକ୍ଷରତା ହାର ଯଥାକ୍ରମେ ୮୭.୫୯% ଏବଂ ୬୯.୬୧% ଥିଲା। ସୋନପୁର ବ୍ଲକରେ ମୋଟ ସାକ୍ଷର ୪୧,୮୬୬ ଥିଲେ ଯେଉଁଥିରୁ ପୁରୁଷ ଏବଂ ମହିଳା ଯଥାକ୍ରମେ ୨୩,୭୭୫ ଏବଂ ୧୮,୦୯୧ ଥିଲେ।

ସୋନପୁର ବ୍ଲକର ଲିଙ୍ଗ ଅନୁପାତ - ସୋନପୁର ବ୍ଲକର ଲିଙ୍ଗ ଅନୁପାତ ୯୫୬। ଚେଣ୍ଟ ପ୍ରତି ୧୦୦୦ ପୁରୁଷ ପାଇଁ ସୋନପୁର ବ୍ଲକରେ ୯୫୬ ମହିଳା ଥିଲେ। ୨୦୧୧ ଜନଗଣନା ଅନୁଯାୟୀ, ଶିଶୁ ଲିଙ୍ଗ ଅନୁପାତ ୯୫୨ ଥିଲା ଯାହା ସୋନପୁର ବ୍ଲକର ହାରାହାରି ଲିଙ୍ଗ ଅନୁପାତ (୯୫୬) ଠାରୁ କମ୍।

ସୋନପୁର ବ୍ଲକର ଶିଶୁ ଜନସଂଖ୍ୟା - ୨୦୧୧ ଜନଗଣନା ଅନୁଯାୟୀ, ସୋନପୁର ବ୍ଲକରେ ୦ ରୁ ୬ ବର୍ଷ ବୟସର ୭,୩୫୮ ଜଣ ଶିଶୁ ଥିଲେ। ଯେଉଁମାନଙ୍କ ମଧ୍ୟରୁ ୩,୭୬୯ ଜଣ ପୁରୁଷ ଥିବା ବେଳେ ୩,୫୮୯ ଜଣ ମହିଳା ଥିଲେ।

ସୋନପୁର ବ୍ଲକର ସହରାଞ୍ଚଳ/ଗ୍ରାମାଞ୍ଚଳ ଜନସଂଖ୍ୟା - ୨୦୧୧ ଜନଗଣନା ଅନୁଯାୟୀ, ସୋନପୁର ବ୍ଲକ ଅଧୀନରେ ମୋଟ ୪,୮୪୫ ପରିବାର ସହରାଞ୍ଚଳରେ ବାସ କରନ୍ତି ଯେତେବେଳେ ୪,୮୪୫ ପରିବାର ଗ୍ରାମାଞ୍ଚଳରେ ବାସ କରନ୍ତି। ଚେଣ୍ଟ ସୋନପୁର ବ୍ଲକର ମୋଟ ଜନସଂଖ୍ୟାର ପ୍ରାୟ ୩୪.୪% ସହରାଞ୍ଚଳରେ ବାସ କରନ୍ତି ଏବଂ ୬୫.୬% ଗ୍ରାମାଞ୍ଚଳରେ ବାସ କରନ୍ତି। ସହରାଞ୍ଚଳରେ ଶିଶୁଙ୍କ ସଂଖ୍ୟା (୦-୬ ବର୍ଷ) ୨୦୯୮ ଏବଂ ଗ୍ରାମାଞ୍ଚଳରେ ୫,୨୬୦।

ସାରଣୀ- ୬.୨:୨ ସୋନପୁର ବ୍ଲକର ସହରାଞ୍ଚଳ/ଗ୍ରାମାଞ୍ଚଳ ଜନସଂଖ୍ୟା

	ମୋଟ	ସହରାଞ୍ଚଳ	ଗ୍ରାମାଞ୍ଚଳ
ଜନସଂଖ୍ୟା	୬୦,୪୫୫	୨୦,୭୭୦	୩୯,୬୮୫
ପିଲାମାନେ (୦-୬ ବର୍ଷ)	୭,୩୫୮	୨,୦୯୮	୫,୨୬୦
ଅନୁସୂଚିତ ଜାତି	୧୫,୬୮୫	୫,୪୩୫	୧୦,୨୫୦
ଅନୁସୂଚିତ ଜନଜାତି	୨,୮୯୦	୫୪୨	୨,୩୪୮
ସାକ୍ଷରତା	୭୮.୮୫%	୮୮.୪୯%	୭୩.୬୨%
ଲିଙ୍ଗ ଅନୁପାତ	୯୫୬	୯୩୯	୯୬୪

ସୋନପୁର ବ୍ଲକର ବର୍ମିତାଣୀ ଜନସଂଖ୍ୟା - ସୋନପୁର ବ୍ଲକର ମୋଟ ଜନସଂଖ୍ୟା ମଧ୍ୟରୁ ୨୫,୫୭୭ ଜଣ ବର୍ମିତାଣୀରେ ନିଯୋଜିତ ଥିଲେ। ୭୨.୮% ଶ୍ରମିକ ସେମାନଙ୍କର କାର୍ଯ୍ୟକୁ ମୁଖ୍ୟ କାର୍ଯ୍ୟ (ନିୟୁକ୍ତି କିମ୍ବା ୬ ମାସରୁ ଅଧିକ ରୋଜଗାର) ଭାବରେ ବର୍ଣ୍ଣନା କରିଥିଲେ, ଯେତେବେଳେ ୨୭.୨% ୬ ମାସରୁ କମ୍ ସମୟ ପାଇଁ ଜାବିକା ନିର୍ବାହ କରି କ୍ଷୁଦ୍ର କାର୍ଯ୍ୟକଳାପରେ ନିଯୋଜିତ ଥିଲେ। ମୁଖ୍ୟ କାର୍ଯ୍ୟରେ ନିଯୋଜିତ ୨୫,୫୭୭ ଜଣ ଶ୍ରମିକଙ୍କ ମଧ୍ୟରୁ ୩,୬୭୩ ଜଣ ଚାଷୀ (ମାଲିକ କିମ୍ବା ସହ-ମାଲିକ) ଥିଲେ, ଯେତେବେଳେ ୩,୨୫୩ ଜଣ କୃଷି ଶ୍ରମିକ ଥିଲେ।

ସାରଣୀ- ୬.୨:୩ ସୋନପୁର ବ୍ଲକର କାର୍ଯ୍ୟକ୍ରମ ଜନସଂଖ୍ୟା

	ମୋଟ	ପୁରୁଷ	ମହିଳା
ମୁଖ୍ୟ କର୍ମୀ	୧୮,୬୧୨	୧୪,୩୩୦	୪,୨୮୨
ଚାଷୀ	୩,୬୭୩	୩,୧୮୯	୪୮୪
କୃଷି ଶ୍ରମିକ	୩,୨୫୩	୨,୧୦୫	୧,୧୪୮
ଘରୋଇ ଶିଳ୍ପ	୩,୦୨୩	୧,୯୯୮	୧,୦୨୫
ଅନ୍ୟ କର୍ମଚାରୀ	୮,୬୭୩	୭,୦୩୮	୧,୬୩୫
ସାମାଜିକ କର୍ମଚାରୀ	୬,୯୬୫	୨,୯୪୮	୪,୦୧୭
କାମ କରୁନାହିଁ	୩୪,୮୭୮	୧୩,୬୩୪	୨୧,୨୪୪

ଜନମୁଖ୍ୟା ଗ୍ରାମର ସଂକ୍ଷିପ୍ତ ବିବରଣୀ

ଜନମୁଖ୍ୟା ହେଉଛି ଓଡ଼ିଶାର ସୁବର୍ଣ୍ଣପୁର ଜିଲ୍ଲାର ସୋନପୁର ବ୍ଲକରେ ଅବସ୍ଥିତ ଏକ ମଧ୍ୟମ ଆକାରର ଗ୍ରାମ। ୨୦୧୧ ଜନଗଣନା ଅନୁଯାୟୀ ଜନମୁଖ୍ୟା ଗ୍ରାମର ଜନସଂଖ୍ୟା ୧୦୧୮, ଯେଉଁଥିରୁ ୫୦୯ ପୁରୁଷ ଏବଂ ୫୦୯ ମହିଳା। ଜନମୁଖ୍ୟା ଗ୍ରାମରେ ୦-୬ ବର୍ଷ ବୟସର ଶିଶୁଙ୍କ ସଂଖ୍ୟା ୧୬୩, ଯାହା ଗ୍ରାମର ମୋଟ ଜନସଂଖ୍ୟାର ୧୬.୦୧%। ଜନମୁଖ୍ୟା ଗ୍ରାମର ହାରାହାରି ଲିଙ୍ଗ ଅନୁପାତ ୧୦୦୦, ଯାହା ଓଡ଼ିଶା ରାଜ୍ୟ ହାରାହାରି ୯୭୯ ଠାରୁ ଅଧିକ। ଜନମୁଖ୍ୟାର ଶିଶୁ ଲିଙ୍ଗ ଅନୁପାତ ୧୨୬୪, ଯାହା ଓଡ଼ିଶା ହାରାହାରି ୯୪୧ ଠାରୁ ଅଧିକ। ଜନମୁଖ୍ୟା ଗ୍ରାମର ସାକ୍ଷରତା ହାର ଓଡ଼ିଶା ଜୁଲନରେ କମ୍। ୨୦୧୧ ମସିହାରେ ଜନମୁଖ୍ୟା ଗ୍ରାମର ସାକ୍ଷରତା ହାର ୬୦.୫୮% ଥିଲା ଯାହା ଓଡ଼ିଶାର ୬୨.୮୭% ଥିଲା। ଜନମୁଖ୍ୟାରେ ପୁରୁଷ ସାକ୍ଷରତା ୭୦.୭୧% ଥିବା ବେଳେ ମହିଳା ସାକ୍ଷରତା ହାର ୫୦.୦୦% ଥିଲା। ଭାରତୀୟ ସମ୍ବିଧାନ ଏବଂ ପଞ୍ଚାୟତିରାଜ ଆଇନ ଅନୁଯାୟୀ, ଜନମୁଖ୍ୟା ଗ୍ରାମ ସରପଞ୍ଚ (ଗ୍ରାମମୁଖ୍ୟ)ଙ୍କ ଦ୍ୱାରା ପରିଚାଳିତ ହୁଏ ଯିଏ ଗ୍ରାମର ନିର୍ବାଚିତ ପ୍ରତିନିଧି ଅଟନ୍ତି।

ସାରଣୀ- ୬.୩: ଜନମୁଖ୍ୟା ଗ୍ରାମର ସାରାଂଶ

ବିଶେଷ	ମୋଟ	ପୁରୁଷ	ମହିଳା
ମୋଟ ଘର ସଂଖ୍ୟା	୨୨୮	-	-
ଜନସଂଖ୍ୟା	୧,୦୧୮	୫୦୯	୫୦୯
ପିଲା (୦-୬)	୧୬୩	୭୨	୯୧
ଅନୁସୂଚିତ ଜାତି	୫୯୨	୨୭୮	୩୧୪
ଅନୁସୂଚିତ ଜନଜାତି	୨୪	୧୫	୯
ସାକ୍ଷରତା	୬୦.୫୮ %	୭୦.୭୧ %	୫୦.୦୦ %
ମୋଟ କର୍ମଚାରୀ	୪୧୦	୩୧୧	୯୯
ମୁଖ୍ୟ କର୍ମୀ	୨୯୨	-	-
ସାମାଜିକ କର୍ମଚାରୀ	୧୧୮	୩୯	୭୯

ଜାତିଗତ କାରଣ - ଜନମୁଖ୍ୟା ଗାଁରେ, ଅଧିକାଂଶ ଗ୍ରାମବାସୀ ଅନୁସୂଚିତ ଜାତି (ଅନୁସୂଚିତ ଜାତି) ବର୍ଗର। ଜନମୁଖ୍ୟା ଗାଁରେ ଅନୁସୂଚିତ ଜାତି (ଅନୁସୂଚିତ ଜାତି) ୫୮.୧୫% ଏବଂ ଅନୁସୂଚିତ ଜନଜାତି (ଅନୁସୂଚିତ ଜନଜାତି) ୨.୩୬%।

କାର୍ଯ୍ୟ ପ୍ରୋଫାଇଲ - ଜନପୁରା ଗ୍ରାମରେ ମୋଟ ଜନସଂଖ୍ୟା ମଧ୍ୟରୁ ୪୧୦ ଜଣ କାର୍ଯ୍ୟରେ ନିଯୋଜିତ ଥିଲେ। ୭୧.୨୨% ଶ୍ରମିକ ସେମାନଙ୍କର କାର୍ଯ୍ୟକୁ ମୁଖ୍ୟ କାର୍ଯ୍ୟ (ନିୟୁକ୍ତି କିମ୍ବା ଏ ମାସରୁ ଅଧିକ ରୋଜଗାର) ଭାବରେ ବର୍ଣ୍ଣନା କରନ୍ତି, ଯେତେବେଳେ ୨୮.୭୮% ସାମାନ୍ତ କାର୍ଯ୍ୟକଳାପରେ ନିଯୋଜିତ ଥିଲେ ଯାହା ଏ ମାସରୁ କମ୍ ସମୟ ପାଇଁ ଜୀବିକା ନିର୍ବାହ କରୁଥିଲେ। ମୁଖ୍ୟ କାର୍ଯ୍ୟରେ ନିଯୋଜିତ ୪୧୦ ଜଣ ଶ୍ରମିକଙ୍କ ମଧ୍ୟରୁ ୯୧ ଜଣ ଚାଷୀ (ମାଲିକ କିମ୍ବା ସହ-ମାଲିକ) ଥିଲେ, ଯେତେବେଳେ ୬୩ ଜଣ ବୃକ୍ଷ ଶ୍ରମିକ ଥିଲେ।

ତୁଙ୍ଗୁରିପାଲି ଗାଁର ସାରାଂଶ

ଓଡ଼ିଶାର ସୋନପୁର ଜିଲ୍ଲାର ସୋନପୁର ଉପଖଣ୍ଡରେ ଅବସ୍ଥିତ ଏକ ଗ୍ରାମ । ଏହି ଲେଖାଟି ତୁଙ୍ଗୁରିପାଲିର ଜନସଂଖ୍ୟା, ଜନସଂଖ୍ୟା ପରିସଂଖ୍ୟାନ, ପରିବାର ଚ୍ୟୁତି, ପ୍ରଶାସନିକ ଗଠନ, ଭୌଗୋଳିକ କ୍ଷେତ୍ର, ସଂଯୋଗାବଳୀ, ଶିକ୍ଷାଗତ ଏବଂ ଚିକିତ୍ସା ସୁବିଧା, ବିଦ୍ୟୁତ୍ ଯୋଗାଣ, ପାଣ୍ୟ ଜଳ ଉତ୍ସ ଏବଂ ନିକଟବର୍ତ୍ତୀ ଗ୍ରାମଗୁଡ଼ିକୁ ଆବୃତ କରି ଏହାର ଏକ ବ୍ୟାପକ ସାରାଂଶ ପ୍ରଦାନ କରେ।

ସାରଣୀ- ୬.୪: ତୁଙ୍ଗୁରିପାଲି ଗ୍ରାମର ପ୍ରଶାସନିକ ଏବଂ ମୌଜିକ ବିବରଣୀ

ଗ୍ରାମ	ତୁଙ୍ଗୁରିପାଲି
ପିନ୍ କୋଡ୍	୭୬୭୦୧୭
କ୍ଷେତ୍ର	୨୨୮ ବର୍ଗ କିଲୋମିଟର
ଗ୍ରାମ କୋଡ୍	୪୧୯୬୦୧
ଉପ-ଜିଲ୍ଲା	ସୋନପୁର
ଉପ-ଜିଲ୍ଲା କୋଡ୍	୩୧୩୯
ଜିଲ୍ଲା	ସୋନପୁର
ଜିଲ୍ଲା କୋଡ୍	୩୭୨
ରାଜ୍ୟ/କେନ୍ଦ୍ରଶାସିତ ପ୍ରଦେଶ	ଓଡ଼ିଶା
ରାଜ୍ୟ/ କେନ୍ଦ୍ରଶାସିତ ଅଞ୍ଚଳ କୋଡ୍	୨୧
ଗ୍ରାମ ପଞ୍ଚାୟତ	ଜନପୁରା
ଗ୍ରାମ ପଞ୍ଚାୟତ କୋଡ୍	୨୭୫୨୭୭
ବ୍ଲକ୍ ପଞ୍ଚାୟତ	ସୋନପୁର
ବ୍ଲକ୍ ପଞ୍ଚାୟତ କୋଡ୍	୩୯୩୩
ମୋଟ ଜନସଂଖ୍ୟା (୨୦୧୧ ଜନଗଣନା)	୧୯୦
ମୋଟ ପରିବାର	୪୦
ନିକଟତମ ସହର	ସୋନପୁର (ଦୂରତା: ୭ କିଲୋମିଟର)

୨୦୧୧ ଜନଗଣନାରେ ରେକର୍ଡ ହୋଇଥିବା ତୁଙ୍ଗୁରିପାଲିର ଜନସଂଖ୍ୟା ୧୯୦। ଏହା ସୋନପୁର ଜିଲ୍ଲାର ଜନପୁରା ଗ୍ରାମ ପଞ୍ଚାୟତ ଏବଂ ସୋନପୁର ବ୍ଲକ୍ ପଞ୍ଚାୟତ ଅଧୀନରେ ପଡ଼ିଥାଏ। ଏହି ଗାଁରେ ୪୦ଟି ପରିବାର ଅଛି ଏବଂ ଗ୍ରାମ କୋଡ୍ ୪୧୯୬୦୧ ଦ୍ୱାରା ଚିହ୍ନଟ ହୋଇଛି। ତୁଙ୍ଗୁରିପାଲି ୭୬୭୦୧୭ ଡାକ ଅଞ୍ଚଳରେ ଅବସ୍ଥିତ, ଯାହା ସୋନପୁର ଉପ-ଜିଲ୍ଲାର ଗ୍ରାମାଣ୍ଡ ପ୍ରଶାସନିକ ଗଠନରେ ଗୁରୁତ୍ୱପୂର୍ଣ୍ଣ ଅବଦାନ ରଖେ।

ତୁଙ୍ଗୁରିପାଲି ଗ୍ରାମର ମୋଟ ଜନସଂଖ୍ୟା - ୨୦୧୧ ଜନଗଣନା ଅନୁଯାୟୀ, ତୁଙ୍ଗୁରିପାଲିର ଜନସଂଖ୍ୟା ପ୍ରାୟ ୧୯୦ ଜଣ, ଯେଉଁଠାରେ ପୁରୁଷ ଜନସଂଖ୍ୟା ୯୩ ଏବଂ ମହିଳା ଜନସଂଖ୍ୟା ୯୭। ତୁଙ୍ଗୁରିପାଲିରେ ଅନୁସୂଚିତ ଜାତି (ଅନୁସୂଚିତ ଜାତି) ଏବଂ ଅନୁସୂଚିତ ଜନଜାତି (ଅନୁସୂଚିତ ଜନଜାତି) ପାଇଁ ଜନସଂଖ୍ୟା ଚ୍ୟୁତି ନିମ୍ନଲିଖିତ:

ସାରଣୀ- ୬.୫: ତୁଙ୍ଗୁରିପାଲି ଗାଁର ଜନସଂଖ୍ୟା

ମୋଟ ଜନସଂଖ୍ୟା	୧୯୦
ପୁରୁଷ ଜନସଂଖ୍ୟା	୯୩
ମହିଳା ଜନସଂଖ୍ୟା	୯୭
ମୋଟ ଅନୁସୂଚିତ ଜାତି	୫୧
ମୋଟ ଅନୁସୂଚିତ ଜାତି ପୁରୁଷ	୨୧
ମୋଟ ଅନୁସୂଚିତ ଜାତି ମହିଳା	୩୦
ମୋଟ ଅନୁସୂଚିତ ଜନଜାତି	୪୧
ମୋଟ ଅନୁସୂଚିତ ଜନଜାତି ପୁରୁଷ	୧୮
ମୋଟ ଅନୁସୂଚିତ ଜନଜାତି ମହିଳା	୨୩

ତୁଙ୍ଗୁରିପାଲିରେ ପରିବାର ଗାଁ - ତୁଙ୍ଗୁରିପାଲିରେ ପ୍ରାୟ ୪୦ ଟି ପରିବାର ଅଛନ୍ତି। ଗାଁରେ ହାରାହାରି ପରିବାରର ଆକାର ପ୍ରତି ଘରେ ପ୍ରାୟ ୪ ଜଣ।

ପ୍ରକାର	ପରିସଂଖ୍ୟା
ପରିବାର	୪୦
ଲୋକ / ପରିବାର	୪

ସାକ୍ଷରତା ହାର ତୁଙ୍ଗୁରିପାଲି - ୨୦୧୧ ଜନଗଣନା ଅନୁସାରେ, ତୁଙ୍ଗୁରିପାଲି ଏହାର ସାକ୍ଷରତା ଏବଂ ନିରକ୍ଷରତା ହାର ସମ୍ପର୍କରେ ଗୁରୁତ୍ୱପୂର୍ଣ୍ଣ ପରିସଂଖ୍ୟାନ ଉପସ୍ଥାପନ କରେ।

	ତୁଙ୍ଗୁରିପାଲି ଗ୍ରାମରେ ସାକ୍ଷରତା (୨୦୧୧):	ତୁଙ୍ଗୁରିପାଲି ଗ୍ରାମରେ ନିରକ୍ଷରତା (୨୦୧୧):
ମୋଟ	୯୯	୯୧
ପୁରୁଷ	୬୩	୩୦
ମହିଳା	୩୬	୬୧

ସିଂହାରା ଗ୍ରାମର ସାରାଂଶ



ସିଙ୍ଗାରି ହେଉଛି ଓଡ଼ିଶାର ସୁବର୍ଣ୍ଣପୁର ଜିଲ୍ଲାର ସୋନପୁର ବ୍ଲକରେ ଅବସ୍ଥିତ ଏକ ମଧ୍ୟମ ଆକାରର ଗ୍ରାମ। ୨୦୧୧ ଜନଗଣନା ଅନୁଯାୟୀ ସିଙ୍ଗାରି ଗ୍ରାମର ଜନସଂଖ୍ୟା ୨୮୦, ଯେଉଁଥିରୁ ୧୪୮ ପୁରୁଷ ଏବଂ ୧୩୨ ମହିଳା। ସିଙ୍ଗାରି ଗ୍ରାମରେ ୦-୬ ବର୍ଷ ବୟସର ଶିଶୁଙ୍କ ସଂଖ୍ୟା ୩୮, ଯାହା ଗ୍ରାମର ମୋଟ ଜନସଂଖ୍ୟାର ୧୩.୫୭%। ସିଙ୍ଗାରି ଗ୍ରାମର ହାରାହାରି ଲିଙ୍ଗ ଅନୁପାତ ୮୨, ଯାହା ଓଡ଼ିଶା ରାଜ୍ୟ ହାରାହାରି ୯୭୯ ଠାରୁ କମ୍। ୬୫୨ ଜନଗଣନା ଅନୁଯାୟୀ ସିଙ୍ଗାରି ପାଇଁ ଶିଶୁ ଲିଙ୍ଗ ଅନୁପାତ, ଯାହା ଓଡ଼ିଶା ହାରାହାରି ୯୪୧ ଠାରୁ କମ୍। ସିଙ୍ଗାରି ଗ୍ରାମର ସାକ୍ଷରତା ହାର ଓଡ଼ିଶା ହାରରେ କମ୍। ୨୦୧୧ ମସିହାରେ, ସିଙ୍ଗାରି ଗ୍ରାମର ସାକ୍ଷରତା ହାର ୬୧.୯୮% ଥିଲା ଯାହା ଓଡ଼ିଶାର ୭୨.୮୭% ଥିଲା। ସିଙ୍ଗାରିରେ ପୁରୁଷ ସାକ୍ଷରତା ୭୬.୮୦% ଏବଂ ମହିଳା ସାକ୍ଷରତା ହାର ୪୬.୧୫%। ଭାରତୀୟ ସମ୍ବିଧାନ ଏବଂ ପଞ୍ଚାୟତିରାଜ ଆଇନ ଅନୁଯାୟୀ, ସିଂହାରୀ ଗ୍ରାମ ଗ୍ରାମର ନିର୍ବାଚିତ ପ୍ରତିନିଧି ସରପଞ୍ଚ (ଗ୍ରାମ ମୁଖ୍ୟ)ଙ୍କ ଦ୍ୱାରା ପରିଚାଳିତ ହୁଏ।

ସାରଣୀ- ୬.୬: ସିଂହାରୀ ଗ୍ରାମ ତଥ୍ୟ

ବିଶେଷ ସୂଚନା	ମୋଟ	ପୁରୁଷ
ମୋଟ ଘର ସଂଖ୍ୟା	୭୧	-
ଜନସଂଖ୍ୟା	୨୮୦	୧୪୮
ପିଲା (୦-୬)	୩୮	୨୩
ଅନୁସୂଚିତ ଜାତି	୧୬୦	୮୬
ଅନୁସୂଚିତ ଜନଜାତି	୧୧	୬
ସାକ୍ଷରତା	୬୧.୯୮ %	୭୬.୮୦ %
ମୋଟ କର୍ମଚାରୀ	୧୪୬	୮୬
ମୁଖ୍ୟ କର୍ମୀ	୧୪୬	-
ସାମାଜ୍ୟ କର୍ମଚାରୀ	୦	୦

ଜାତି କାରକ-ସିଂହାରୀ ଗାଁରେ, ଅଧିକାଂଶ ଗ୍ରାମବାସୀ ଅନୁସୂଚିତ ଜାତି (ଅନୁସୂଚିତ ଜାତି) ବର୍ଗର। ସିଂହାରୀ ଗାଁରେ ଅନୁସୂଚିତ ଜାତି (ଅନୁସୂଚିତ ଜାତି) ୫୭.୧୫% ଏବଂ ଅନୁସୂଚିତ ଜନଜାତି (ଅନୁସୂଚିତ ଜନଜାତି) ୩.୯୩%।

ୱାର୍ଡ ପ୍ରୋଫାଇଲ୍- ସିଂହାରୀ ଗ୍ରାମରେ ମୋଟ ଜନସଂଖ୍ୟା ମଧ୍ୟରୁ ୧୪୬ ଜଣ କାର୍ଯ୍ୟରେ ନିଯୋଜିତ ଥିଲେ। ୧୦୦.୦୦% ଶ୍ରମିକ ସେମାନଙ୍କର କାର୍ଯ୍ୟକୁ ମୁଖ୍ୟ କାର୍ଯ୍ୟ (ନିୟୁକ୍ତି ବିମ୍ବ ୬ ମାସରୁ ଅଧିକ ରୋଜଗାର) ଭାବରେ ବର୍ଣ୍ଣନା କରନ୍ତି, ଯେତେବେଳେ ୦.୦୦% ସାମାଜ୍ୟ କାର୍ଯ୍ୟକଳାପରେ ଜଡ଼ିତ ଥିଲେ ଯାହା ୬ ମାସରୁ କମ୍ ସମୟ ପାଇଁ ଜାଣିବା ନିର୍ବାହ କରୁଥିଲେ। ମୁଖ୍ୟ କାର୍ଯ୍ୟରେ ନିଯୋଜିତ ୧୪୬ ଜଣ ଶ୍ରମିକଙ୍କ ମଧ୍ୟରୁ ୯ ଜଣ ଚାଷୀ (ମାଲିକ ବିମ୍ବ ସହ-ମାଲିକ) ଥିଲେ, ଯେତେବେଳେ ୩୩ ଜଣ ବୃଷି ଶ୍ରମିକ ଥିଲେ।

ଧୋବାମୁଣ୍ଡା ଗାଁର ସଂକ୍ଷିପ୍ତ ବିବରଣୀ - ଧୋବାମୁଣ୍ଡା ହେଉଛି ଓଡ଼ିଶାର ସୁବର୍ଣ୍ଣପୁର ଜିଲ୍ଲାର ସୋନପୁର ବ୍ଲକରେ ଅବସ୍ଥିତ ଏକ ଛୋଟ ଗ୍ରାମ। ୨୦୧୧ ଜନଗଣନା ଅନୁଯାୟୀ ଧୋବାମୁଣ୍ଡା ଗ୍ରାମର ଜନସଂଖ୍ୟା ୧୪୦, ଯେଉଁଥିରୁ ୭୫ ପୁରୁଷ ଏବଂ ୬୫ ମହିଳା। ଧୋବାମୁଣ୍ଡା ଗ୍ରାମରେ ୦-୬ ବର୍ଷ ବୟସର ଶିଶୁଙ୍କ ସଂଖ୍ୟା ୧୩, ଯାହା ଗ୍ରାମର ମୋଟ ଜନସଂଖ୍ୟାର ୯.୨୯%। ଧୋବାମୁଣ୍ଡା ଗ୍ରାମର ହାରାହାରି ଲିଙ୍ଗ ଅନୁପାତ ୮୬୬, ଯାହା ଓଡ଼ିଶା ରାଜ୍ୟ ହାରାହାରି ୯୭୯ ଠାରୁ କମ୍। ଜନଗଣନା ଅନୁଯାୟୀ ଧୋବାମୁଣ୍ଡାର ଶିଶୁ ଲିଙ୍ଗ ଅନୁପାତ ୮୫୬, ଯାହା ଓଡ଼ିଶା ହାରାହାରି ୯୪୧ ଠାରୁ କମ୍। ଧୋବାମୁଣ୍ଡା ଗ୍ରାମର ସାକ୍ଷରତା ହାର ଓଡ଼ିଶା ହାରରେ କମ୍। ୨୦୧୧ ମସିହାରେ ଧୋବାମୁଣ୍ଡା ଗ୍ରାମର ସାକ୍ଷରତା ହାର ୬୨.୨୦% ଥିଲା ଯାହା ଓଡ଼ିଶାର ୭୨.୮୭% ଥିଲା। ଧୋବାମୁଣ୍ଡାରେ ପୁରୁଷ ସାକ୍ଷରତା ହାର ୭୬.୪୭% ଥିବା ବେଳେ ମହିଳା ସାକ୍ଷରତା ହାର ୪୫.୭୬% ଥିଲା। ଭାରତୀୟ ସମ୍ବିଧାନ ଏବଂ ପଞ୍ଚାୟତିରାଜ ଆଇନ ଅନୁଯାୟୀ, ଧୋବାମୁଣ୍ଡା ଗ୍ରାମ ଗ୍ରାମର ନିର୍ବାଚିତ ପ୍ରତିନିଧି ସରପଞ୍ଚ (ଗ୍ରାମମୁଖ୍ୟ)ଙ୍କ ଦ୍ୱାରା ପରିଚାଳିତ ହୁଏ।

ସାରଣୀ- ୬.୭: ଧୋବାମୁଣ୍ଡା ଗାଁ

ବିଶେଷ	ମୋଟ	ପୁରୁଷ	ମହିଳା
ମୋଟ ଘର ସଂଖ୍ୟା	୩୫	-	-
ଜନସଂଖ୍ୟା	୧୪୦	୭୫	୬୫
ପିଲା (୦-୬)	୧୩	୭	୬
ଅନୁସୂଚିତ ଜାତି	୮୮	୪୪	୪୪
ଅନୁସୂଚିତ ଜନଜାତି	୦	୦	୦
ସାକ୍ଷରତା	୬୨.୨୦ %	୭୭.୪୭ %	୪୫.୬୬ %
ମୋଟ କର୍ମଚାରୀ	୬୬	୪୦	୨୬
ମୁଖ୍ୟ କର୍ମୀ	୩୩	-	-
ସାମାଜିକ କର୍ମଚାରୀ	୩୩	୧୩	୨୦

ଜାତି କାରକ

ଧୋବାମୁଣ୍ଡା ଗାଁରେ, ଅଧିକାଂଶ ଗ୍ରାମବାସୀ ଅନୁସୂଚିତ ଜାତି (ଅନୁସୂଚିତ ଜାତି) ବର୍ଗର। ଧୋବାମୁଣ୍ଡା ଗାଁର ମୋଟ ଜନସଂଖ୍ୟାର ୬୨.୮୬% ଅନୁସୂଚିତ ଜାତି (ଅନୁସୂଚିତ ଜାତି) ଅଟେ। ଧୋବାମୁଣ୍ଡା ଗାଁରେ ବର୍ତ୍ତମାନ କୌଣସି ଅନୁସୂଚିତ ଜନଜାତି (ଅନୁସୂଚିତ ଜନଜାତି) ଜନସଂଖ୍ୟା ନାହିଁ।

ଷାଠି ଗ୍ରୋପାଇଲ୍

ଧୋବାମୁଣ୍ଡା ଗାଁରେ ମୋଟ ଜନସଂଖ୍ୟା ମଧ୍ୟରୁ ୬୬ ଜଣ କାର୍ଯ୍ୟରେ ନିଯୋଜିତ ଥିଲେ। ୫୦.୦୦% ଶ୍ରମିକ ସେମାନଙ୍କର କାର୍ଯ୍ୟକୁ ମୁଖ୍ୟ କାର୍ଯ୍ୟ (ନିୟୁତ୍ତି କିମ୍ବା ୬ ମାସରୁ ଅଧିକ ରୋଜଗାର) ଭାବରେ ବର୍ଣ୍ଣନା କରନ୍ତି, ଯେତେବେଳେ ୫୦.୦୦% ସାମାଜିକ କାର୍ଯ୍ୟକଳାପରେ ନିଯୋଜିତ ଥିଲେ ଯାହା ୬ ମାସରୁ କମ୍ ସମୟ ପାଇଁ ଜୀବିକା ନିର୍ବାହ କରୁଥିଲେ। ମୁଖ୍ୟ କାର୍ଯ୍ୟରେ ନିଯୋଜିତ ୬୬ ଜଣ ଶ୍ରମିକଙ୍କ ମଧ୍ୟରୁ ୦ ଜଣ ଚାଷୀ (ମାଲିକ କିମ୍ବା ସହ-ମାଲିକ) ଥିଲେ, ଯେତେବେଳେ ୨ ଜଣ ବୃକ୍ଷ ଶ୍ରମିକ ଥିଲେ।

ସାମାଜିକ ଗ୍ରୋପାଇଲ୍

ଏହି ଅଧ୍ୟୟନ ପ୍ରସ୍ତାବିତ ପ୍ରକଳ୍ପରେ ପ୍ରକଳ୍ପ ପ୍ରଭାବିତ ପରିବାରର ସାମାଜିକ-ଆର୍ଥିକ ଏବଂ ସାଂସ୍କୃତିକ ଗ୍ରୋପାଇଲ୍ ବିଷୟରେ ବର୍ଣ୍ଣନା କରେ। ଏହା ବିସ୍ତୃତ ପରିବାର ସଭେ, ଗ୍ରାମ ଭିତ୍ତିଭୂମି ସଭେ ଏବଂ ସାମାଜିକ-ସାଂସ୍କୃତିକ ସଭେ ଉପରେ ଆଧାର କରି ପ୍ରକଳ୍ପ ପ୍ରଭାବିତ ପରିବାର ର ଜମି ଏବଂ ଜୀବିକା ଉପରେ ପ୍ରଭାବ ବିଶ୍ଳେଷଣ କରେ। ଏହି ସଭେର ଫଳାଫଳ ପ୍ରକଳ୍ପ ପ୍ରଭାବିତ ପରିବାରର ସାମାଜିକ-ଆର୍ଥିକ ସ୍ଥିତି ପ୍ରତିଷ୍ଠା କରିଛି ଏବଂ ପ୍ରସ୍ତାବିତ ପ୍ରକଳ୍ପର ନବୀନାତ୍ମକ ପ୍ରଭାବକୁ ଦୂର କରିବା ପାଇଁ ଆବଶ୍ୟକ ପ୍ରଶମନ ହସ୍ତକ୍ଷେପର ପ୍ରକୃତି ଏବଂ ବୈଶିଷ୍ଟ୍ୟଗୁଡ଼ିକୁ ସୂଚିତ କରିଛି।

୬.୧ ପ୍ରକଳ୍ପ ଅଞ୍ଚଳର ଜନସଂଖ୍ୟାର ଜନସଂଖ୍ୟାଗତ ବିବରଣୀ

NCDS ଦ୍ୱାରା ପ୍ରଦାନ କରାଯାଇଥିବା ସୂଚନା ଅନୁଯାୟୀ, ପ୍ରସ୍ତାବିତ ପ୍ରକଳ୍ପ ଦ୍ୱାରା ୧୪୧ ପରିବାର (ଜମି ଅଧିକାରଧାରୀ) ପ୍ରଭାବିତ ହେବେ। ଯେତେବେଳେ ସାମାଜିକ ପ୍ରଭାବ ଅଧ୍ୟୟନ ବଳ ବଂଶାବଳୀ ପ୍ରସ୍ତୁତ କଲେ, ଯେତେବେଳେ ଏହା ଜଣାପଡ଼ିଲା ଯେ ପ୍ରକଳ୍ପ ପାଇଁ ଅଧିଗ୍ରହଣ ହେବାକୁ ଥିବା ଜମି ଉପରେ ୧୬୭ ପରିବାରର ଅଧିକାର ଦାବି ଅଛି। ତଥାପି, କିଛି ପରିବାରଙ୍କ ସ୍ଥାନ ଉପଲବ୍ଧ ହେବାକୁ ହେବାରୁ ଏବଂ ଚେଲିଫୋନରେ ଯୋଗାଯୋଗ କରିବାକୁ ଅନେକ ଚେଷ୍ଟା କରିବା ପରେ ଏବଂ ସେମାନଙ୍କର ବର୍ତ୍ତମାନର କିଛି ବାସସ୍ଥାନ ପରିବର୍ତ୍ତନ କରିବା ପରେ ମଧ୍ୟ ପ୍ରତିକ୍ରିୟା ନ ଦେବା ହେତୁ ସେମାନଙ୍କ ସହିତ ଯୋଗାଯୋଗ ହୋଇପାରିଲା ନାହିଁ। ପ୍ରକଳ୍ପର ସାମାଜିକ-ଆର୍ଥିକ ପ୍ରଭାବ ଉପରେ ଧାରଣା ଏବଂ ଆଶା ଉପରେ ବିପରୀତ ଏବଂ ନିରନ୍ତରତା ପାଇଁ ପ୍ରାୟ ୪୦ ପରିବାର ସଭେ କରାଯାଇଥିଲା ଯେଉଁମାନେ ସିଧାସଳଖ ପ୍ରଭାବିତ ହେବେ ନାହିଁ। ଏହିପରି, ସାମାଜିକ ପ୍ରଭାବ ଉଦ୍ଦେଶ୍ୟରେ ମୋଟ ୨୦୭ ପରିବାରର ସଭେ କରାଯାଇଥିଲା।

ସାରଣୀ- ୭.୮: ସାମାଜିକ ଗୋଷ୍ଠୀ ଅନୁସାରେ ପରିବାରମାନଙ୍କର ବଣ୍ଟନ

ଗାଁର ନାମ	ଜାତି									
	ଏସ.ସି		ଏସ.ଟି		ଓବିସି		ସାଧାରଣ		ମୋଟ	
	ଉ	%	ଉ	%	ଉ	%	ଉ	%	ଉ	%
ତୁଳୁଗିପାଲି	୩	୧.୮୦	୦	୦.୦୦	୩୧	୧୮.୫୬	୯	୫.୩୯	୪୩	୨୫.୬୫
ଜନମୁରା	୩୬	୨୧.୫୬	୧	୦.୬୦	୧୭	୧୦.୧୮	୨	୧.୨୦	୫୬	୩୩.୫୩
ସିଙ୍ଗାରି	୧୯	୧୧.୩୮	୦	୦.୦୦	୩	୧.୮୦	୬	୩.୯୯	୨୮	୧୬.୬୬
ଧୋବାମୁଣ୍ଡା	୮	୫.୧୯	୩	୧.୮୦	୨୦	୧୧.୯୮	୯	୫.୩୯	୪୦	୨୩.୯୫
ମୋଟ	୬୬	୩୯.୫୨	୪	୨.୪୦	୭୧	୪୨.୫୧	୨୬	୧୫.୫୬	୧୬୯	୧୦୦.୦୦

ଉତ୍ତ: କ୍ଷେତ୍ର ତଥ୍ୟ

ସାମାଜିକ-ଅର୍ଥନୈତିକ ଦୃଷ୍ଟିରୁ, ପ୍ରଭାବିତ ଅଞ୍ଚଳରେ ଜାତି/ଜନଜାତିର ପ୍ରଭାବ ସ୍ପଷ୍ଟପୂର୍ଣ୍ଣ। ଉପରୋକ୍ତ ସାରଣୀ ସୁଚାଇ ଦେଇଛି ଯେ ଅଧ୍ୟୟନ କ୍ଷେତ୍ରର ପ୍ରକୃତ ଗ୍ରାମ ମଧ୍ୟରେ ମୋଟ ୧୬୬ ପରିବାରମଧ୍ୟରୁ ସର୍ବାଧିକ ୪୨.୫୧ ପ୍ରତିଶତ OBC, ଏହା ପରେ ୩୯.୫୨ ପ୍ରତିଶତ ଅନୁସୂଚିତ ଜାତି, ୧୫.୫୬ ପ୍ରତିଶତ ସାଧାରଣ ଏବଂ ୨.୪୦ ପ୍ରତିଶତ ଅନୁସୂଚିତ ଜନଜାତି ଅଛନ୍ତି।

୭.୨ ଆୟ ଏବଂ ବାରିତ୍ର୍ୟ ସ୍ତର

ସାଧାରଣ ବ୍ୟକ୍ତିକ ରୋଜଗାର ଏବଂ ଆୟର ଉପଲବ୍ଧତାରୁ ସେମାନଙ୍କର ଆର୍ଥିକ ଛିଟି ମାପ କରାଯାଇଛି। ପାରିବାରିକ ଆୟର ମୂଲ୍ୟାଙ୍କନ ଜୀବନଧାରଣ ମାନ, ଖର୍ଚ୍ଚ ଛାଡ଼ା, ସଞ୍ଚୟ କ୍ଷମତା, ରଣଭାର ଇତ୍ୟାଦିକୁ ବୁଝିବାରେ ମଧ୍ୟ ସାହାଯ୍ୟ କରେ, ଯାହା ପରିବାରର ଆର୍ଥିକ ଛିଟିକୁ ପରିମାଣିତ କରିବାରେ ସାହାଯ୍ୟ କରେ। ଏହି ପରିପ୍ରେକ୍ଷାରେ, ମୌଜାର ପ୍ରଭାବିତ ଲୋକଙ୍କ ଆୟ ସଂଗ୍ରହ କରାଯାଇଛି ଏବଂ ନିମ୍ନଲିଖିତ ସାରଣୀରେ ବିଶ୍ଳେଷଣ କରାଯାଇଛି।

ସାରଣୀ ୭.୯ - ପ୍ରକୃତ ପ୍ରଭାବିତ ପରିବାର ମାନଙ୍କର ଆୟ ଛିଟି (ବାର୍ଷିକ)

ଆୟ ଛିଟି	< ୫୦୦୦୦		୫୦୦୦୧-୧୦୦୦୦୦		୧୦୦୦୦୧-୫୦୦୦୦୦		୫୦୦୦୦୧-୧୦୦୦୦୦୦		ମୋଟ	
	N	%	N	%	N	%	N	%	N	%
ତୁଳୁଗିପାଲି	୪	୨.୪୦	୧୭	୧୦.୧୮	୧୬	୯.୫୮	୮	୫.୧୯	୪୩	୨୫.୬୫
ଜନମୁରା	୬	୪.୧୯	୨୯	୧୬.୩୬	୧୧	୬.୫୯	୯	୫.୩୯	୫୫	୩୩.୫୩
ସିଙ୍ଗାରି	୬	୪.୧୯	୧୨	୬.୧୯	୩	୧.୮୦	୬	୩.୯୯	୨୮	୧୬.୬୬
ଧୋବାମୁଣ୍ଡା	୮	୫.୧୯	୧୪	୮.୩୮	୧୧	୬.୫୯	୬	୪.୧୯	୪୦	୨୩.୯୫
ମୋଟ	୨୬	୧୫.୫୬	୭୨	୪୩.୧୧	୪୧	୨୫.୫୫	୩୦	୧୭.୯୬	୧୬୯	୧୦୦.୦୦

ଉପରୋକ୍ତ ସାରଣୀ ଅନୁସାରେ ଏହା ଦେଖାଯାଇଛି ଯେ ୭୨ଟି ପ୍ରଭାବିତ ପରିବାର ବାର୍ଷିକ ୫୦୦୦୦୧ ରୁ ୧୦୦୦୦୦ ଟଙ୍କା ଆୟ କରୁଛନ୍ତି, ଯେଉଁଠାରେ ୨୬ ଟି ପରିବାରର ବାର୍ଷିକ ଆୟ ୫୦୦୦୦ ଟଙ୍କାରୁ କମ୍। ଏହା ବ୍ୟତୀତ, ଅଧ୍ୟୟନ କ୍ଷେତ୍ରରେ ୩୦ ଟି ପରିବାର ବାର୍ଷିକ ୫୦୦୦୦୧ ରୁ ୧୦୦୦୦୦୦ ଟଙ୍କା ଆୟ କରୁଥିବା ଏବଂ ୪୧ ଟି ପରିବାର ବାର୍ଷିକ ୧୦୦୦୦୧ ରୁ ୫୦୦୦୦୦ ଟଙ୍କା ଆୟ କରୁଥିବା ଜଣାପଡ଼ିଛି।

ସାରଣୀ ୭.୧୦: ରଣ ନିଆଯାଇଛି

ଗ୍ରାମ	ରଣ ନିଆଯାଇଛି					
	ହଁ		ନା		ମୋଟ	
	N	%	N	%	N	%
ତୁଳୁଗିପାଲି	୨୨	୧୩.୧୭	୧୧	୬.୫୯	୪୩	୨୫.୬୫
ଜନମୁରା	୩୧	୧୮.୫୬	୨୫	୧୫.୯୬	୫୬	୩୩.୫୩

ପିଙ୍ଗାରି	୧୫	୮.୯୮	୧୩	୭.୭୮	୨୮	୧୭.୭୭
ଧୋବାମୁଣ୍ଡା	୨୩	୧୩.୭୭	୧୭	୧୦.୧୮	୪୦	୨୩.୯୫
ମୋଟ	୯୧	୫୪.୪୯	୬୭	୩୯.୫୨	୧୭୬	୧୦୦.୦୦

ଉତ୍ତ: କ୍ଷେତ୍ର ତଥ୍ୟ

ଏହା ସ୍ୱଳ୍ପ ଯେ ଅଧ୍ୟୟନ କ୍ଷେତ୍ରରେ ମୋଟ ୧୭୬ ଗୃହ ମଧ୍ୟରୁ ୫୪.୪୯ ପ୍ରତିଶତ ଗୃହ ରଣ ପାଇଛନ୍ତି ଏବଂ ୩୯.୫୨ ପ୍ରତିଶତ ବୌଣସି ରଣ ପାଇନାହାନ୍ତି।

ସାରଣୀ ୬. ୧୧: ରଣର ଉଦ୍ଦେଶ୍ୟ

ଗାଁର ନାମ	ରଣର ଉଦ୍ଦେଶ୍ୟ									
	ଉତ୍ପାଦନକ୍ଷମ ଉଦ୍ଦେଶ୍ୟ		ପିଲାମାନଙ୍କ ବିବାହ		ସ୍ତ୍ରୀ ସାମଗ୍ରୀ କିଣିବା		ଜରୁରୀକାଳୀନ ଆବଶ୍ୟକତା		ମୋଟ	
	N	%	N	%	N	%	N	%	N	%
ତୁଙ୍ଗୁରିପାଲି	୭	୭.୭୯	୩	୩.୩୦	୭	୭.୭୯	୫	୫.୪୯	୨୨	୨୪.୧୮
ଜନମୁରା	୧୧	୧୨.୦୯	୪	୪.୪୦	୧୦	୧୦.୯୯	୬	୬.୫୯	୩୧	୩୪.୦୭
ପିଙ୍ଗାରି	୫	୫.୪୯	୪	୪.୪୦	୩	୩.୩୦	୩	୩.୩୦	୧୫	୧୬.୪୮
ଧୋବାମୁଣ୍ଡା	୮	୮.୭୯	୨	୨.୨୦	୮	୮.୭୯	୫	୫.୪୯	୨୩	୨୫.୨୭
ମୋଟ	୩୧	୩୪.୦୭	୧୩	୧୪.୨୯	୨୮	୩୦.୭୭	୧୯	୨୦.୮୮	୯୧	୧୦୦.୦୦

ଉତ୍ତ: କ୍ଷେତ୍ର ତଥ୍ୟ

ପରିବାର ବ୍ୟୟରୁ ଏହା ସ୍ୱଳ୍ପ ଯେ ଅଧିକାଂଶ ଅର୍ଥାତ୍ ୩୪.୦୭ ପ୍ରତିଶତ ପରିବାର କେବଳ ଉତ୍ପାଦନଶୀଳ ଉଦ୍ଦେଶ୍ୟରେ ରଣ ନେଇଛନ୍ତି, ୧୪.୨୯ ପ୍ରତିଶତ ପିଲାମାନଙ୍କ ବିବାହ ପାଇଁ, ୩୦.୭୭ ପ୍ରତିଶତ ସ୍ତ୍ରୀ ସାମଗ୍ରୀ କିଣିବା ପାଇଁ ଏବଂ ଏହା ପରେ ୨୦.୮୮ ପ୍ରତିଶତ ଜରୁରୀକାଳୀନ ଆବଶ୍ୟକତା ପାଇଁ ରଣ ନେଇଛନ୍ତି। ସର୍ବୋତ୍ତମ ହୋଇଥିବା ପରିବାରର ଆର୍ଥିକ ଅବସ୍ଥାକରଣ ସମ୍ପର୍କରେ ଏହା ବହୁତ ଉତ୍ତମାବସ୍ଥାରେ ବୋଲି ଜଣାପଡ଼ିଛି। ପ୍ରାୟ ୧୦୦% ପରିବାରର ବିଭିନ୍ନ ବ୍ୟାଙ୍କରେ ସଞ୍ଚୟ ବ୍ୟାଙ୍କ ଆକାରରେ ଅଛି। ଏଥିରେ ସ୍ୱୟଂ ସହାୟକ ଗୋଷ୍ଠୀର ମହିଳାମାନଙ୍କ ଦ୍ୱାରା କରାଯାଇଥିବା ସଞ୍ଚୟ ଅବସ୍ଥାକୁ ଦୁହେଁ।

ସାରଣୀ ୬. ୧୨: ବାମା କରରେତ୍

ଗାଁର ନାମ	ବାମା କରରେତ୍								ମୋଟ	
	ଆୟୁଷ୍ଟାନ ସ୍ୱାସ୍ଥ୍ୟ ବାମା ଯୋଜନା		ରାଷ୍ଟ୍ରୀୟ ସ୍ୱାସ୍ଥ୍ୟ ବାମା ଯୋଜନା		ପ୍ରଧାନମନ୍ତ୍ରୀ ଜୀବ ଜ୍ୟୋତି ଯୋଜନା		ଜୀବନ ବାମା		N	%
	N	%	N	%	N	%	N	%	N	%
ତୁଙ୍ଗୁରିପାଲି	୩୧	୧୮.୫୭	୧	୦.୬୦	୩	୧.୮୦	୧୧	୬.୫୯	୪୩	୨୫.୭୫
ଜନମୁରା	୪୦	୨୩.୯୫	୩	୧.୮୦	୪	୨.୪୦	୯	୫.୩୯	୫୬	୩୩.୫୩
ପିଙ୍ଗାରି	୨୨	୧୩.୧୭	୧	୦.୬୦	୨	୧.୨୦	୩	୧.୮୦	୨୮	୧୬.୭୭
ଧୋବାମୁଣ୍ଡା	୨୯	୧୭.୩୭	୨	୧.୨୦	୩	୧.୮୦	୬	୩.୯୯	୪୦	୨୩.୯୫
ମୋଟ	୧୨୨	୭୩.୦୫	୭	୪.୧୯	୧୨	୭.୧୯	୨୯	୧୭.୩୭	୧୬୬	୧୦୦.୦୦

ଉତ୍ତ: କ୍ଷେତ୍ର ତଥ୍ୟ

ପ୍ରକୃତ ଗ୍ରାମଗୁଡ଼ିକର ଲୋକମାନଙ୍କୁ ବାମା କରରେତ୍ ସମ୍ପର୍କରେ ସୂଚନା ମଗାଯାଇଥିଲା ଏବଂ ଦେଖାଯାଇଥିଲା ଯେ ମୋଟ ୧୬୬ ଟି ଗୃହ ମଧ୍ୟରୁ ୭୩.୦୫ ପ୍ରତିଶତ ଗୃହ ଆୟୁଷ୍ଟାନ ସ୍ୱାସ୍ଥ୍ୟ ବାମା ଯୋଜନା (ASBY) ଅଧୀନରେ, ୪.୧୯ ପ୍ରତିଶତ ଗୃହ ରାଷ୍ଟ୍ରୀୟ ସ୍ୱାସ୍ଥ୍ୟ ବାମା ଯୋଜନା (RSBY) ଅଧୀନରେ, ୭.୧୯ ପ୍ରତିଶତ ଗୃହ ପ୍ରଧାନମନ୍ତ୍ରୀ ଜୀବନ ଜ୍ୟୋତି ଯୋଜନାରେ ଏବଂ ୧୭.୩୭ ପ୍ରତିଶତ ଗୃହ ଜୀବନ ବାମା ଅଧୀନରେ ବାମା ଅବସ୍ଥାକୁ କରିଛନ୍ତି।

ସାରଣୀ ୬.୧୩: ଆର୍ଥିକ ପ୍ରସଙ୍ଗରେ ନିଷ୍ପତ୍ତି

ଗାଁର ନାମ	ଆର୍ଥିକ ବିଷୟ							
	ପୁରୁଷ		ମହିଳା		ଉଭୟ		ମୋଟ	
	N	%	N	%	N	%	N	%
ତୁଙ୍ଗୁରିପାଲି	୨୦	୧୧.୯୮	୧୧	୬.୫୯	୧୨	୭.୧୯	୪୩	୨୫.୬୫
ଜନମୁରା	୧୫	୧୦.୬୮	୧୦	୫.୯୯	୩୧	୧୮.୫୬	୫୬	୩୩.୫୩
ସିଙ୍ଗାରି	୨୦	୧୧.୯୮	୪	୨.୪୦	୪	୨.୪୦	୨୮	୧୬.୬୬
ଧୋବାମୁଣ୍ଡା	୧୮	୪୩.୬୧	୧୦	୫.୯୯	୧୨	୭.୧୯	୪୦	୨୩.୯୫
ମୋଟ	୬୩	୪୩.୬୧	୩୫	୨୦.୯୬	୫୯	୩୫.୩୩	୧୬୬	୧୦୦.୦୦

ଉତ୍ସ: କ୍ଷେତ୍ର ତଥ୍ୟ

ଆର୍ଥିକ ବିଷୟ ଉପରେ ଧାରଣା ଦର୍ଶାଇଛି ଯେ ମୋଟ ୧୬୬ ଜଣ ଗୃହପାଳିତ ପରିବାର ମଧ୍ୟରୁ ସର୍ବାଧିକ ୪୩.୬୧ ପ୍ରତିଶତ ପୁରୁଷ ଗୃହପାଳିତ ପରିବାର ଆର୍ଥିକ ବିଷୟରେ ନିଷ୍ପତ୍ତି ନିଅନ୍ତି, ଏବଂ ତା'ପରେ ୩୫.୩୩ ପ୍ରତିଶତ ପୁରୁଷ ଏବଂ ମହିଳା ଏବଂ ୨୦.୯୬ ପ୍ରତିଶତ ମହିଳା ଅଧ୍ୟୟନ କ୍ଷେତ୍ରରେ ଆର୍ଥିକ ବିଷୟରେ ନିଷ୍ପତ୍ତି ନିଅନ୍ତି।

ସାରଣୀ ୬.୧୪: ଶିଶୁ ଶିକ୍ଷା ଉପରେ ନିଷ୍ପତ୍ତି

ଗାଁର ନାମ	ଶିଶୁ ଶିକ୍ଷା							
	ପୁରୁଷ		ମହିଳା		ଉଭୟ		ମୋଟ	
	N	%	N	%	N	%	N	%
ତୁଙ୍ଗୁରିପାଲି	୧୨	୭.୧୯	୧୧	୬.୫୯	୨୦	୧୧.୯୮	୪୩	୨୫.୬୫
ଜନମୁରା	୩୧	୧୮.୫୬	୧୦	୫.୯୯	୧୫	୧୦.୬୮	୫୬	୩୩.୫୩
ସିଙ୍ଗାରି	୪	୨.୪୦	୪	୨.୪୦	୨୦	୧୧.୯୮	୨୮	୧୬.୬୬
ଧୋବାମୁଣ୍ଡା	୧୨	୭.୧୯	୧୦	୫.୯୯	୧୮	୪୩.୬୧	୪୦	୨୩.୯୫
ମୋଟ	୫୯	୩୫.୩୩	୩୫	୨୦.୯୬	୬୩	୪୩.୬୧	୧୬୬	୧୦୦.୦୦

ଉତ୍ସ: କ୍ଷେତ୍ର ତଥ୍ୟ

ଶିକ୍ଷା ନିଷ୍ପତ୍ତିରୁ ଜଣାପଡିଛି ଯେ ସର୍ବାଧିକ ୪୩.୬୧ ପ୍ରତିଶତ ପୁରୁଷ ଏବଂ ମହିଳା ଉଭୟ ପିଲାଙ୍କ ଶିକ୍ଷା ନିଷ୍ପତ୍ତି ନିଅନ୍ତି, ଏହା ପରେ ୩୫.୩୩ ପ୍ରତିଶତ ପୁରୁଷ ଉଭୟ ପିଲାଙ୍କ ଶିକ୍ଷା ନିଷ୍ପତ୍ତି ନିଅନ୍ତି ଏବଂ ୨୦.୯୬ ପ୍ରତିଶତ ମହିଳା ଅଧ୍ୟୟନ କ୍ଷେତ୍ରରେ ପିଲାଙ୍କ ଶିକ୍ଷା ନିଷ୍ପତ୍ତି ନିଅନ୍ତି।

ସାରଣୀ ୬.୧୫: ଶିଶୁଙ୍କ ସ୍ୱାସ୍ଥ୍ୟ ଯତ୍ନ ଉପରେ ନିଷ୍ପତ୍ତି

ଗାଁର ନାମ	ବୈଜନିକ ପାରିବାରିକ କାର୍ଯ୍ୟକଳାପ							
	ପୁରୁଷ		ମହିଳା		ଉଭୟ		ମୋଟ	
	N	%	N	%	N	%	N	%
ତୁଙ୍ଗୁରିପାଲି	୧୮	୧୦.୬୮	୧୪	୮.୩୮	୧୧	୬.୫୯	୪୩	୨୫.୬୫
ଜନମୁରା	୧୩	୭.୬୮	୩୩	୧୯.୬୬	୧୦	୫.୯୯	୫୬	୩୩.୫୩
ସିଙ୍ଗାରି	୧୮	୧୦.୬୮	୬	୨.୯୯	୪	୨.୪୦	୨୮	୧୬.୬୬
ଧୋବାମୁଣ୍ଡା	୧୬	୯.୫୮	୧୪	୮.୩୮	୧୦	୫.୯୯	୪୦	୨୩.୯୫
ମୋଟ	୬୫	୩୮.୯୨	୬୬	୪୦.୧୨	୩୫	୨୦.୯୬	୧୬୬	୧୦୦.୦୦

ଉତ୍ସ: କ୍ଷେତ୍ର ତଥ୍ୟ

ଶିଶୁଙ୍କ ସ୍ୱାସ୍ଥ୍ୟସେବା ନିଷ୍ପତ୍ତି ନେବାରୁ ଜଣାପଡିଛି ଯେ ସର୍ବାଧିକ ୪୦.୧୨ ପ୍ରତିଶତ ମହିଳା ଶିଶୁଙ୍କ ସ୍ୱାସ୍ଥ୍ୟସେବା ନିଷ୍ପତ୍ତି ନିଅନ୍ତି, ଏହା ପରେ ୨୦.୯୬ ପ୍ରତିଶତ ପୁରୁଷ ଏବଂ ମହିଳା ଉଭୟ ଶିଶୁଙ୍କ ସ୍ୱାସ୍ଥ୍ୟସେବା ନିଷ୍ପତ୍ତି ନିଅନ୍ତି ଏବଂ ଅଧ୍ୟୟନ କ୍ଷେତ୍ରରେ ୩୮.୯୨ ପ୍ରତିଶତ ପୁରୁଷ ଶିଶୁଙ୍କ ସ୍ୱାସ୍ଥ୍ୟସେବା ନିଷ୍ପତ୍ତି ନିଅନ୍ତି।

ସାରଣୀ ୬.୧୬: ସମ୍ପତ୍ତି କ୍ରୟ ନିଷ୍ପତ୍ତି

ଗାଁର ନାମ	ସମ୍ପତ୍ତିର କ୍ରୟ							
	ପୁରୁଷ		ମହିଳା		ଉଭୟ		ମୋଟ	
	N	%	N	%	N	%	N	%
ତୁଳୁଗିପାଲି	୨୦	୧୧.୯୮	୧୨	୬.୧୯	୧୧	୬.୫୯	୪୩	୨୪.୭୫
ଜଳମୁରା	୧୫	୧୦.୭୮	୩୧	୧୮.୫୬	୧୦	୫.୯୯	୫୬	୩୩.୫୩
ସିଙ୍ଗାରି	୨୦	୧୧.୯୮	୪	୨.୪୦	୪	୨.୪୦	୨୮	୧୬.୭୭
ଧୋବାମୁଣ୍ଡା	୧୮	୪୩.୬୧	୧୨	୬.୧୯	୧୦	୫.୯୯	୪୦	୨୩.୯୫
ମୋଟ	୭୩	୪୩.୬୧	୫୯	୩୫.୩୩	୩୫	୨୦.୯୬	୧୬୭	୧୦୦.୦୦

ଉତ୍ସ: କ୍ଷେତ୍ର ତଥ୍ୟ

ସମ୍ପତ୍ତି କ୍ରୟ ନିଷ୍ପତ୍ତିରୁ ଜଣାପଡ଼ିଛି ଯେ ଅଧ୍ୟୟନ କ୍ଷେତ୍ରରେ ୨୦.୯୬ ପ୍ରତିଶତ ପୁରୁଷ ଏବଂ ମହିଳା ଉଭୟ ସମ୍ପତ୍ତି କ୍ରୟ ନିଷ୍ପତ୍ତି ନିଅନ୍ତି, ୪୩.୬୧ ପ୍ରତିଶତ ପୁରୁଷ ସମ୍ପତ୍ତି କ୍ରୟ ନିଷ୍ପତ୍ତି ନିଅନ୍ତି ଏବଂ ୩୫.୩୩ ପ୍ରତିଶତ ମହିଳା ସମ୍ପତ୍ତି କ୍ରୟ ନିଷ୍ପତ୍ତି ନିଅନ୍ତି।

ସାରଣୀ ୬.୧୭: ଦୈନନ୍ଦିନ ପାରିବାରିକ କାର୍ଯ୍ୟକଳାପ ଉପରେ ନିଷ୍ପତ୍ତି

ଗାଁର ନାମ	ଦୈନନ୍ଦିନ ପାରିବାରିକ କାର୍ଯ୍ୟକଳାପ							
	ପୁରୁଷ		ମହିଳା		ଉଭୟ		ମୋଟ	
	N	%	N	%	N	%	N	%
ତୁଳୁଗିପାଲି	୧୧	୬.୫୯	୧୮	୧୦.୭୮	୧୪	୮.୩୮	୪୩	୨୫.୭୫
ଜଳମୁରା	୧୦	୫.୯୯	୧୩	୭.୬୮	୩୩	୧୯.୭୭	୫୬	୩୩.୫୩
ସିଙ୍ଗାରି	୪	୨.୪	୧୮	୧୦.୭୮	୬	୩.୯୯	୨୮	୧୬.୭୭
ଧୋବାମୁଣ୍ଡା	୧୦	୫.୯୯	୧୬	୯.୫୮	୧୪	୮.୩୮	୪୦	୨୩.୯୫
ମୋଟ	୩୫	୨୦.୯୬	୬୫	୩୮.୯୨	୬୬	୪୦.୧୨	୧୬୭	୧୦୦.୦୦

ଉତ୍ସ: କ୍ଷେତ୍ର ତଥ୍ୟ

ଦୈନନ୍ଦିନ ପାରିବାରିକ କାର୍ଯ୍ୟକଳାପ ନିଷ୍ପତ୍ତି ନେବାରୁ ଜଣାପଡ଼ିଛି ଯେ ଅଧ୍ୟୟନ କ୍ଷେତ୍ରରେ ୪୪.୧୫ ପ୍ରତିଶତ ପୁରୁଷ ଏବଂ ମହିଳା ଉଭୟ ଦୈନନ୍ଦିନ ପାରିବାରିକ କାର୍ଯ୍ୟକଳାପ ଉପରେ ନିଷ୍ପତ୍ତି ନିଅନ୍ତି, ଏହା ପରେ ୩୮.୯୨ ପ୍ରତିଶତ ମହିଳା ଦୈନନ୍ଦିନ ପାରିବାରିକ କାର୍ଯ୍ୟକଳାପ ଉପରେ ନିଷ୍ପତ୍ତି ନିଅନ୍ତି ଏବଂ ୨୦.୯୬ ପ୍ରତିଶତ ପୁରୁଷ ଦୈନନ୍ଦିନ ପାରିବାରିକ କାର୍ଯ୍ୟକଳାପ ଉପରେ ନିଷ୍ପତ୍ତି ନିଅନ୍ତି।

ସାରଣୀ ୬.୧୮: ସାମାଜିକ କାର୍ଯ୍ୟ ଏବଂ ବିବାହ ଉପରେ ନିଷ୍ପତ୍ତି

ଗାଁର ନାମ	ସାମାଜିକ କାର୍ଯ୍ୟ ଏବଂ ବିବାହ							
	ପୁରୁଷ		ମହିଳା		ଉଭୟ		ମୋଟ	
	N	%	N	%	N	%	N	%
ତୁଳୁଗିପାଲି	୬	୨.୯୯	୪	୨.୪୦	୩୩	୧୯.୭୭	୪୩	୨୫.୭୫
ଜଳମୁରା	୧୦	୫.୯୯	୪	୨.୪୦	୪୨	୨୫.୧୫	୫୬	୩୩.୫୩
ସିଙ୍ଗାରି	୩	୧.୮୦	୬	୩.୯୯	୧୯	୧୧.୩୮	୨୮	୧୬.୭୭
ଧୋବାମୁଣ୍ଡା	୬	୪.୧୯	୬	୩.୯୯	୨୮	୧୬.୭୭	୪୦	୨୩.୯୫
ମୋଟ	୨୬	୧୫.୫୬	୨୦	୧୧.୯୮	୧୨୨	୭୩.୦୫	୧୬୭	୧୦୦.୦୦

ଉତ୍ସ: କ୍ଷେତ୍ର ତଥ୍ୟ

ସାମାଜିକ କାର୍ଯ୍ୟ ଏବଂ ବିବାହ ନିଷ୍ପତ୍ତିରୁ ଜଣାପଡ଼ିଛି ଯେ ସର୍ବୋଚ୍ଚ ୭୩.୦୫ ପ୍ରତିଶତ ପୁରୁଷ ଏବଂ ମହିଳା ଉଭୟ ସାମାଜିକ କାର୍ଯ୍ୟ ଏବଂ ବିବାହ ଉପରେ ନିଷ୍ପତ୍ତି ନିଅନ୍ତି, ଏହା ପରେ ୧୫.୫୬ ପ୍ରତିଶତ ପୁରୁଷ ସାମାଜିକ କାର୍ଯ୍ୟ ଏବଂ ବିବାହ ଉପରେ ନିଷ୍ପତ୍ତି ନିଅନ୍ତି ଏବଂ ୧୧.୯୮ ପ୍ରତିଶତ ମହିଳା ସାମାଜିକ କାର୍ଯ୍ୟ ଏବଂ ବିବାହ ଉପରେ ନିଷ୍ପତ୍ତି ନିଅନ୍ତି।

ସାରଣୀ ୧.୧୯: ପରିବାର ପାଇଁ ମହିଳାମାନେ ରୋଜଗାର କରିବେ କି ନାହିଁ ସେ ବିଷୟରେ ନିଷ୍ପତ୍ତି

ଗାଁର ନାମ	ପରିବାର ପାଇଁ ରୋଜଗାର କରିବାକୁ ମହିଳାମାନେ							
	ପୁରୁଷ		ମହିଳା		ଉଭୟ		ମୋଟ	
	N	%	N	%	N	%	N	%
ତୁଙ୍ଗୁରିପାଲି	୪	୨.୪	୬	୨.୯୯	୩୩	୧୯.୭୬	୪୩	୨୫.୭୫
ଜଳମୁରା	୪	୨.୪	୧୦	୫.୯୯	୪୨	୨୫.୧୫	୫୬	୩୩.୫୩
ସିଙ୍ଗାରି	୬	୨.୯୯	୩	୧.୮୦	୧୯	୧୧.୩୮	୨୮	୧୬.୭୭
ଧୋବାମୁଣ୍ଡା	୬	୨.୯୯	୬	୪.୧୯	୨୮	୧୬.୭୭	୪୦	୨୩.୯୫
ମୋଟ	୨୦	୧୧.୯୮	୨୬	୧୫.୫୬	୧୨୨	୬୩.୦୫	୧୬୭	୧୦୦.୦୦

ଉତ୍ସ: କ୍ଷେତ୍ର ତଥ୍ୟ

ପରିବାର ପାଇଁ ମହିଳାମାନେ ରୋଜଗାର କରିବାର ନିଷ୍ପତ୍ତି ନେବାରୁ ଜଣାପଡ଼ିଛି ଯେ ଅଧ୍ୟୟନ କ୍ଷେତ୍ରରେ ସର୍ବାଧିକ ୭୩.୦୫ ପ୍ରତିଶତ ପୁରୁଷ ଏବଂ ମହିଳା ଉଭୟ ପରିବାର ପାଇଁ ରୋଜଗାର କରିବାର ନିଷ୍ପତ୍ତି ନିଅନ୍ତି, ତା'ପରେ ୧୫.୫୬ ପ୍ରତିଶତ ମହିଳା ପରିବାର ପାଇଁ ରୋଜଗାର କରିବାର ନିଷ୍ପତ୍ତି ନିଅନ୍ତି ଏବଂ ୧୧.୯୮ ପ୍ରତିଶତ ପୁରୁଷ ପରିବାର ପାଇଁ ରୋଜଗାର କରିବାର ନିଷ୍ପତ୍ତି ନିଅନ୍ତି।

ସାରଣୀ ୧.୨୦: ଜମି ଏବଂ ସମ୍ପତ୍ତି ଉପରେ ନିଷ୍ପତ୍ତି

ଗାଁର ନାମ	ଜମି ଏବଂ ସମ୍ପତ୍ତି							
	ପୁରୁଷ		ମହିଳା		ଉଭୟ		ମୋଟ	
	N	%	N	%	N	%	N	%
ତୁଙ୍ଗୁରିପାଲି	୨୦	୧୧.୯୮	୧୧	୬.୫୯	୧୨	୬.୧୯	୪୩	୨୫.୭୫
ଜଳମୁରା	୧୫	୧୦.୬୮	୧୦	୫.୯୯	୩୧	୧୮.୫୬	୫୬	୩୩.୫୩
ସିଙ୍ଗାରି	୨୦	୧୧.୯୮	୪	୨.୪୦	୪	୨.୪	୨୮	୧୬.୭୭
ଧୋବାମୁଣ୍ଡା	୧୮	୪୩.୬୧	୧୦	୫.୯୯	୧୨	୬.୧୯	୪୦	୨୩.୯୫
ମୋଟ	୬୩	୪୩.୬୧	୩୫	୨୦.୯୬	୫୯	୩୫.୩୩	୧୬୭	୧୦୦.୦୦

ଉତ୍ସ: କ୍ଷେତ୍ର ତଥ୍ୟ

ଅଧ୍ୟୟନ କ୍ଷେତ୍ରରେ ଜମି ଏବଂ ସମ୍ପତ୍ତି ନିଷ୍ପତ୍ତି ନେବାରୁ ଜଣାପଡ଼ିଛି ଯେ ସର୍ବାଧିକ ୪୩.୬୧ ପ୍ରତିଶତ ପୁରୁଷ ଜମି ଏବଂ ସମ୍ପତ୍ତି ନିଷ୍ପତ୍ତି ନିଅନ୍ତି, ତା'ପରେ ୩୫.୩୩ ପ୍ରତିଶତ ପୁରୁଷ ଏବଂ ମହିଳା ଉଭୟ ଜମି ଏବଂ ସମ୍ପତ୍ତି ନିଷ୍ପତ୍ତି ନିଅନ୍ତି ଏବଂ ୨୦.୯୬ ପ୍ରତିଶତ ମହିଳା ଜମି ଏବଂ ସମ୍ପତ୍ତି ନିଷ୍ପତ୍ତି ନିଅନ୍ତି।

ସାରଣୀ ୧.୨୧: ଦୃଢ଼ ପାଇଥିବା ସାମାଜିକ-ଆର୍ଥିକ ସ୍ଥିତି ଉପରେ ଧାରଣା

ଧାରଣା	ତୁଙ୍ଗୁରିପାଲି		ଜଳମୁରା		ସିଙ୍ଗାରି		ଧୋବାମୁଣ୍ଡା		ମୋଟ	
	N	%	N	%	N	%	N	%	N	%
ଦୃଢ଼ ସହମତ	୯	୫.୩୯	୧୮	୧୦.୬୮	୬	୪.୧୯	୧୧	୬.୫୯	୪୫	୨୬.୯୫
ରାଜି	୨୮	୨୫.୭୫	୨୬	୧୬.୧୬	୧୫	୮.୯୮	୧୯	୧୧.୩୮	୮୯	୫୩.୨୯
କୌଣସି ମତ ନାହିଁ	୧	୦.୬୦	୨	୧.୨୦	୩	୧.୮୦	୨	୧.୨୦	୮	୪.୭୯
ଅମତ	୩	୧.୮୦	୪	୨.୪୦	୧	୦.୬୦	୫	୨.୯୯	୧୩	୭.୬୮
ସମ୍ପୂର୍ଣ୍ଣ ଅସହମତ	୨	୧.୨୦	୫	୨.୯୯	୨	୧.୨୦	୩	୧.୮୦	୧୨	୭.୧୯
ମୋଟ	୪୩	୨୫.୭୫	୫୬	୩୩.୫୩	୨୮	୧୬.୭୭	୪୦	୨୩.୯୫	୧୬୭	୧୦୦.୦୦

ଉତ୍ସ: କ୍ଷେତ୍ର ତଥ୍ୟ

ପ୍ରକୃତ ପ୍ରତି ଧାରଣା ଆପଣଙ୍କ ସାମାଜିକ-ଆର୍ଥିକ ସ୍ଥିତି ଦୃଷ୍ଟି କରି ଆପଣଙ୍କ ପରିବାରକୁ ସକାରାତ୍ମକ ଭାବରେ ପ୍ରଭାବିତ କରିବ ବୋଲି ପ୍ରକାଶ କରେ ଯେ ମୋଟ ୧୬୭ ଜଣ ପରିବାର ମଧ୍ୟରୁ ସର୍ବାଧିକ ୫୩.୨୯ ପ୍ରତିଶତ ପରିବାର ସର୍ବାଧିକ ସହମତ, ୨୬.୯୫ ପ୍ରତିଶତ ପରିବାର ଦୃଢ଼ ଭାବରେ ସହମତ, ତା'ପରେ ୧.୧୯ ପ୍ରତିଶତ ପରିବାର ଦୃଢ଼ ଭାବରେ ଅସହମତ, ୧.୭୮ ପ୍ରତିଶତ ପରିବାର ସମ୍ପୂର୍ଣ୍ଣ ଭାବରେ ଅସହମତ। ଅଧିକତଃ କ୍ଷେତ୍ରରେ ପ୍ରତିଶତ HH ଅସହମତ ଏବଂ ୪.୭୯ ପ୍ରତିଶତ HH କୌଣସି ମତ ଦିଅନ୍ତି ନାହିଁ ।

ସାରଣୀ ୬.୨୨: ପରିବାର ପାଇଁ ଅନେକ ବ୍ୟବସାୟ ସୁଯୋଗ ସୃଷ୍ଟି କରିବା ଉପରେ ଧାରଣା

ଧାରଣା	ଦୃଢ଼ିପାଳି		ଜନମୁଖ		ସିଙ୍ଗାରି		ଧୋବାମୁଣ୍ଡା		ମୋଟ	
	N	%	N	%	N	%	N	%	N	%
ଦୃଢ଼ ସହମତ	୧୧	୬.୫୯	୧୯	୧୧.୩୮	୧୦	୫.୯୯	୧୨	୬.୧୯	୫୨	୩୧.୧୪
ରାଜି	୨୯	୧୭.୩୭	୨୮	୧୬.୭	୧୫	୮.୯୮	୨୦	୧୧.୯୮	୯୨	୫୫.୦୯
କୌଣସି ମତ ନାହିଁ	୦	୦.୦୦	୦	୦.୦୦	୦	୦.୦୦	୦	୦.୦୦	୦	୦.୦୦
ଅମତ	୩	୧.୮୦	୨	୧.୨୦	୧	୦.୬୦	୫	୨.୯୯	୧୧	୬.୫୯
ସମ୍ପୂର୍ଣ୍ଣ ଅସହମତ	୦	୦.୦୦	୨	୨.୯୯	୨	୧.୨୦	୩	୧.୮୦	୧୨	୬.୧୯
ମୋଟ	୪୩	୨୫.୬୫	୫୧	୩୩.୫୫	୨୮	୧୬.୬୬	୪୦	୨୩.୯୯	୧୬୭	୧୦୦.୦୦

ଉତ୍ସ: କ୍ଷେତ୍ର ତଥ୍ୟ

ପ୍ରକୃତ ବିଷୟରେ ଧାରଣା ମୋ ପରିବାର ପାଇଁ ଅନେକ ବ୍ୟବସାୟିକ ସୁଯୋଗ ସୃଷ୍ଟି କରିବ ଏହା ବର୍ଣ୍ଣାଏ ଯେ ମୋଟ ୧୬୭ ଜଣ ପରିବାର ମଧ୍ୟରୁ ସର୍ବାଧିକ ୫୫.୦୯ ପ୍ରତିଶତ ପରିବାର ଦୃଢ଼ ଭାବରେ ସହମତ, ୩୧.୧୪ ପ୍ରତିଶତ ପରିବାର ସହମତ ଏବଂ ତା'ପରେ ୧.୧୯ ପ୍ରତିଶତ ପରିବାର ଦୃଢ଼ ଭାବରେ ଅସହମତ, ୬.୫୯ ପ୍ରତିଶତ ପରିବାର ସହମତ ଏବଂ କୌଣସି ପରିବାର ଅଧିକତଃ କ୍ଷେତ୍ରରେ କୌଣସି ମତାମତ ଦେଇନାହାନ୍ତି।

ସାରଣୀ ୬.୨୩: ପ୍ରକୃତ ଉପରେ ଧାରଣା ସ୍ଥାନୀୟ ବିକାଶ ପାଇଁ ଭଲ ହେବ।

ଧାରଣା	ଦୃଢ଼ିପାଳି		ଜନମୁଖ		ସିଙ୍ଗାରି		ଧୋବାମୁଣ୍ଡା		ମୋଟ	
	N	%	N	%	N	%	N	%	N	%
ଦୃଢ଼ ସହମତ	୮	୪.୭୯	୧୮	୧୦.୬୮	୧୦	୫.୯୯	୧୧	୬.୫୯	୪୭	୨୮.୧୪
ରାଜି	୨୯	୧୭.୩୭	୨୬	୧୬.୧୭	୧୫	୮.୯୮	୧୯	୧୧.୩୮	୯୦	୫୩.୮୯
କୌଣସି ମତ ନାହିଁ	୦	୦.୦୦	୨	୧.୨୦	୦	୦.୦୦	୨	୧.୨୦	୪	୨.୪୦
ଅମତ	୩	୧.୮୦	୨	୧.୨୦	୧	୦.୬୦	୫	୨.୯୯	୧୧	୬.୫୯
ସମ୍ପୂର୍ଣ୍ଣ ଅସହମତ	୩	୧.୮୦	୨	୨.୯୯	୨	୧.୨୦	୩	୧.୮୦	୧୫	୮.୯୮
ମୋଟ	୪୩	୨୫.୬୫	୫୧	୩୩.୫୫	୨୮	୧୬.୬୬	୪୦	୨୩.୯୯	୧୬୭	୧୦୦.୦୦

ଉତ୍ସ: କ୍ଷେତ୍ର ତଥ୍ୟ

ପ୍ରକୃତ ଉପରେ ଧାରଣା ସ୍ଥାନୀୟ ବିକାଶ ପାଇଁ ଭଲ ହେବ ବୋଲି ସୂଚାଇ ଦିଏ ଯେ ମୋଟ ୧୬୭ ଜଣ ଗୃହପାଳିତ ପରିବାର ମଧ୍ୟରୁ ସର୍ବାଧିକ ୫୩.୮୯ ପ୍ରତିଶତ ଗୃହପାଳିତ ପରିବାର ସହମତ, ଏହା ପରେ ୨୮.୧୪ ପ୍ରତିଶତ ଗୃହପାଳିତ ପରିବାର ଦୃଢ଼ ସହମତ, ୬.୫୯ ପ୍ରତିଶତ ଗୃହପାଳିତ ପରିବାର ଅସହମତ, ୮.୯୮ ପ୍ରତିଶତ ଗୃହପାଳିତ ପରିବାର ଦୃଢ଼ ଅସହମତ ଏବଂ ୨.୪୦ ପ୍ରତିଶତ ଗୃହପାଳିତ ପରିବାର ଅଧିକତଃ କ୍ଷେତ୍ରରେ କୌଣସି ମତାମତ ଦିଅନ୍ତି ନାହିଁ ।

ସାରଣୀ ୨.୨୪: ପରିବହନ ଏବଂ ଯୋଗାଣ ଯୋଗ ସୁବିଧାରେ ଭଦ୍ରକ ଆଣିବା

ଧାରଣା	ତୁଳ୍ପାପାଳି		ଜନମୁଖ୍ୟ		ସିଙ୍ଗାରି		ଯୋବାମୁଣ୍ଡା		ମୋଟ	
	N	%	N	%	N	%	N	%	N	%
ବୁଦ୍ଧ ସହମତ	୧୩	୭.୭୮	୨୦	୧୧.୯୮	୧୦	୫.୯୯	୧୪	୮.୩୮	୫୭	୩୪.୧୩
ରାଜି	୨୯	୧୭.୩୭	୩୦	୧୭.୯୭	୧୫	୮.୯୮	୧୯	୧୧.୩୮	୯୩	୫୫.୭୯
କୌଣସି ମତ ନାହିଁ	୦	୦.୦୦	୦	୦.୦୦	୦	୦.୦୦	୧	୦.୬୦	୧	୦.୬୦
ଅମତ	୧	୦.୬୦	୨	୧.୨୦	୧	୦.୬୦	୨	୧.୨୦	୬	୩.୯୯
ସମ୍ପୂର୍ଣ୍ଣ ଅସହମତ	୦	୦.୦୦	୪	୨.୪୦	୨	୧.୨୦	୨	୧.୨୦	୮	୪.୭୯
ମୋଟ	୪୩	୨୫.୭୫	୫୬	୩୩.୫୩	୨୮	୧୬.୭୭	୪୦	୨୩.୯୫	୧୨୭	୧୦୦.୦୦

ଉତ୍ସ: କ୍ଷେତ୍ର ତଥ୍ୟ

ମୋ ପରିବାର ପାଇଁ ପରିବହନ ଏବଂ ଯୋଗାଣ ଯୋଗ ସୁବିଧାରେ ଭଦ୍ରକ ଆଣିବା ପାଇଁ ପ୍ରକଳ୍ପ ସମ୍ପର୍କରେ ଧାରଣା ସୂଚିତ କରେ ଯେ ମୋଟ ୧୨୭ ଜଣ ପରିବାର ମଧ୍ୟରୁ ୩୪.୧୩ ପ୍ରତିଶତ ପରିବାର ବୁଦ୍ଧ ଭାବରେ ସହମତ, ଏହା ପରେ ୫୫.୭୯ ପ୍ରତିଶତ ପରିବାର ବୁଦ୍ଧ ଭାବରେ ଅସହମତ, ୫୫.୭୯ ପ୍ରତିଶତ ପରିବାର ସହମତ, ୩.୯୯ ପ୍ରତିଶତ ପରିବାର ସହମତ ଏବଂ ୦.୬୦ ପ୍ରତିଶତ ପରିବାରଙ୍କ ପାଖରେ ଅଧ୍ୟୟନ କ୍ଷେତ୍ରରେ କୌଣସି ବିକଳ୍ପ ନାହିଁ।

ସାରଣୀ ୨.୨୫: ଇଲେକ୍ଟ୍ରିକ୍ ଜଳିଷ୍ଟ ଅନୁଯାୟୀ ପରିବାର ମାନଙ୍କର ବଣ୍ଟନ

ଗ୍ରାମ		ତୁଳ୍ପାପାଳି		ଜନମୁଖ୍ୟ		ସିଙ୍ଗାରି		ଯୋବାମୁଣ୍ଡା		ମୋଟ	
		N	%	N	%	N	%	N	%	N	%
ଚିଲି	ହଁ	୨୪	୫୫.୮୧	୩୬	୬୪.୨୯	୧୮	୬୪.୨୯	୨୨	୫୫.୦୦	୧୦୦	୫୯.୮୮
	ନା	୧୯	୪୪.୧୯	୨୦	୩୫.୭୧	୧୦	୩୫.୭୧	୧୮	୪୫.୦୦	୬୭	୪୦.୧୨
ଚେପ୍ ରେକର୍ଡର	ହଁ	୮	୧୮.୬୦	୧୬	୨୮.୫୭	୫	୧୭.୮୬	୫	୧୨.୫୦	୩୪	୨୦.୩୭
	ନା	୩୫	୮୧.୪୦	୪୦	୬୧.୪୩	୨୩	୮୨.୧୪	୩୫	୮୭.୫୦	୧୩୩	୭୯.୬୩
ରେଡିଓ	ହଁ	୪	୯.୩୦	୫	୮.୯୩	୪	୧୪.୨୯	୩	୭.୫୦	୧୬	୯.୫୮
	ନା	୩୯	୯୦.୭୦	୫୧	୯୧.୦୭	୨୪	୮୫.୭୧	୩୭	୮୨.୫୦	୧୫୧	୯୦.୪୨
ରେଫ୍ରିଜରେଟର	ହଁ	୨୦	୪୬.୪୪	୩୯	୬୯.୬୪	୧୫	୫୩.୫୭	୧୯	୪୬.୫୦	୯୩	୫୫.୭୯
	ନା	୨୩	୫୩.୫୬	୧୬	୩୦.୩୬	୧୩	୪୬.୪୩	୨୧	୪୬.୫୦	୬୪	୪୪.୩୧
ମୋବାଇଲ୍	ହଁ	୪୨	୯୭.୬୭	୫୫	୯୮.୨୧	୨୬	୯୨.୮୬	୪୦	୧୦୦.୦୦	୧୨୩	୯୭.୬୦
	ନା	୧	୨.୩୩	୧	୧.୭୯	୨	୭.୧୪	୦	୦.୦୦	୪	୨.୪୦
ମୋଟ		୪୩	୨୫.୭୫	୫୬	୩୩.୫୩	୨୮	୧୬.୭୭	୪୦	୨୩.୯୫	୧୨୭	୧୦୦.୦୦

ଉତ୍ସ: କ୍ଷେତ୍ର ତଥ୍ୟ

ବୈଦ୍ୟୁତିକ ସାମଗ୍ରୀର ତଥ୍ୟ ଧାରା ଦର୍ଶାଏ ଯେ ସର୍ବାଧିକ ୯୭.୬୦ ପ୍ରତିଶତ ଗୃହପାଳିତ ପରିବାର ପାଖରେ ଫୋନ୍ ଅଛି ଯାହା ବର୍ତ୍ତମାନ ପ୍ରତ୍ୟେକ ବ୍ୟକ୍ତିଙ୍କ ପାଇଁ ଜରୁରୀ, ଏହା ପରେ ୫୯.୮୮ ପ୍ରତିଶତ ପରିବାର ପାଖରେ ଅଛି। ପ୍ରତିଶତ ଗୃହପାଳିତ ପରିବାରଙ୍କ ପାଖରେ ଟେଲିଭିଜନ ଅଛି, ୫୫.୭୯ ପ୍ରତିଶତ ଗୃହପାଳିତ ପରିବାରରେ ରେଫ୍ରିଜରେଟର ଅଛି, ୨୦.୩୭ ପ୍ରତିଶତ ଗୃହପାଳିତ ପରିବାରଙ୍କ ପାଖରେ ଚେପ୍ ରେକର୍ଡର ଅଛି ଏବଂ ୯.୫୮ ପ୍ରତିଶତ ଗୃହପାଳିତ ପରିବାରର ଅଧ୍ୟୟନ କ୍ଷେତ୍ରରେ ରେଡିଓ ଅଛି।

ସାରଣୀ ୨.୨୬ ବିଭିନ୍ନ ଯାନବାହନ ଥିବା ଅନୁସାରେ ପରିବାର ମାନଙ୍କର ବଣ୍ଟନ

ଗ୍ରାମ		ତୁଳ୍ପାପାଳି		ଜନମୁଖ୍ୟ		ସିଙ୍ଗାରି		ଯୋବାମୁଣ୍ଡା		ମୋଟ	
		N	%	N	%	N	%	N	%	N	%
ବାଇକଲ୍	ହଁ	୩୬	୮୨.୦୫	୪୫	୮୦.୩୬	୧୮	୬୪.୨୯	୨୯	୭୨.୫୦	୧୨୯	୭୭.୨୫
	ନା	୮	୧୭.୯୫	୧୧	୧୯.୬୪	୧୦	୩୫.୭୧	୧୧	୨୭.୫୦	୩୮	୨୨.୭୫

ବୁଲଟିଆ ଯାଚ	ହ	୩୬	୮୩.୭୨	୩୬	୬୪.୨୯	୧୫	୫୩.୫୭	୨୨	୫୫.୦୦	୧୦୯	୬୫.୨୭
	ନା	୭	୧୭.୨୮	୨୦	୩୫.୭୧	୧୩	୪୬.୪୩	୧୮	୪୫.୦୦	୫୮	୩୫.୭୩
ଚିନିବଟିଆ ଯାଚ	ହ	୩	୬.୯୮	୨	୩.୫୭	୦	୦.୦୦	୧	୨.୫୦	୬	୩.୫୯
	ନା	୪୦	୯୩.୦୨	୫୪	୯୬.୪୩	୨୮	୧୦୦.୦୦	୩୯	୯୭.୫୦	୧୦୩	୯୬.୪୧
ଚାରିବଟିଆ ଯାଚ	ହ	୪	୯.୩୦	୪	୭.୧୪	୧	୩.୫୭	୨	୫.୦୦	୧୧	୬.୫୯
	ନା	୩୯	୯୦.୭୦	୫୨	୯୨.୮୬	୨୭	୯୬.୪୩	୩୮	୯୫.୦୦	୧୦୨	୯୩.୪୧
ସୁଦ/ବସ	ହ	୦	୦.୦୦	୦	୦.୦୦	୦	୦.୦୦	୦	୦.୦୦	୦	୦.୦୦
	ନା	୪୩	୧୦୦.୦୦	୫୬	୧୦୦.୦୦	୨୮	୧୦୦.୦୦	୪୦	୧୦୦.୦୦	୧୦୭	୧୦୦.୦୦
ମୋଟ		୪୩	୨୫.୭୫	୫୬	୩୩.୫୩	୨୮	୧୬.୭୭	୪୦	୨୩.୯୫	୧୨୭	୧୦୦.୦୦

ଉତ୍ତର: କ୍ଷେତ୍ର ତଥ୍ୟ

ବିଭିନ୍ନ ଯାଚର ତଥ୍ୟ ଧାରାରେ ଜଣାପଡ଼େ ଯେ ସର୍ବାଧିକ ୭୭.୨୫ ପ୍ରତିଶତ ଗୃହପାଳିତ ପରିବାରର ସାଇକେଲ ଅଛି, ୬୫.୨୭ ପ୍ରତିଶତ ଗୃହପାଳିତ ପରିବାରର ବୁଲ ଚଳିଆ ଯାଚ ଅଛି, ଏହା ପରେ ୬.୫୯ ପ୍ରତିଶତ ଗୃହପାଳିତ ପରିବାରର ଚାରି ଚଳିଆ ଯାଚ ଏବଂ ୩.୫୯ ପ୍ରତିଶତ ଗୃହପାଳିତ ପରିବାରର ଚିନି ଚଳିଆ ଯାଚ ଅଛି ଏବଂ ଅଧ୍ୟୟନ କ୍ଷେତ୍ରରେ କୌଣସି ଗୃହପାଳିତ ପରିବାରର ବସ/ଟ୍ରକ୍ ନାହିଁ ।

ସାରଣୀ ୨.୨୨ : ପରୋଲ ଉପକରଣ ସାମଗ୍ରୀ ଅନୁସାରେ ପରିବାର ମାନକର ବଣ୍ଟନ

ଗ୍ରାମ	ତୁଙ୍ଗାରିପାଲି		ଜନମୁରା		ସିଙ୍ଗାରି		ଧୋବାମୁଣ୍ଡା		ମୋଟ		
	N	%	N	%	N	%	N	%	N	%	
ଅନକାର	ହ	୩୬	୮୩.୭୨	୪୫	୮୦.୩୬	୧୮	୬୪.୨୯	୨୯	୭୨.୫୦	୧୨୮	୭୬.୬୫
	ନା	୭	୧୭.୨୮	୧୧	୧୯.୬୪	୧୦	୩୫.୭୧	୧୧	୨୭.୫୦	୩୯	୨୩.୩୫
ପେଟୁଲ	ହ	୩୬	୮୩.୭୨	୩୬	୬୪.୨୯	୧୫	୫୩.୫୭	୨୨	୫୫.୦୦	୧୦୯	୬୫.୨୭
	ନା	୭	୧୭.୨୮	୨୦	୩୫.୭୧	୧୩	୪୬.୪୩	୧୮	୪୫.୦୦	୫୮	୩୫.୭୩
ମୋଟ		୪୩	୨୫.୭୫	୫୬	୩୩.୫୩	୨୮	୧୬.୭୭	୪୦	୨୩.୯୫	୧୨୭	୧୦୦.୦୦

ଉତ୍ତର: କ୍ଷେତ୍ର ତଥ୍ୟ

ଇଲେକ୍ଟ୍ରୋନିକ୍ ଉପକରଣର ତଥ୍ୟ ଧାରା ବର୍ଣ୍ଣାବଳୀ ଯେ ଅଧ୍ୟୟନ ଗ୍ରାମଗୁଡ଼ିକରେ ୬୫.୨୭ ପ୍ରତିଶତ ଗୃହପାଳିତ ଗୃହରେ ରକ୍ଷଣ ରଖାଯାଏ ଏବଂ ୭୬.୬୫ ପ୍ରତିଶତ ଗୃହପାଳିତ ଗୃହରେ ଅନକାର ଅଛି ।

ସାରଣୀ ୨.୨୩ : ପଶୁପାଳନ ଅନୁସାରେ ପରିବାର ମାନକର ବଣ୍ଟନ

ଗ୍ରାମ	ତୁଙ୍ଗାରିପାଲି		ଜନମୁରା		ସିଙ୍ଗାରି		ଧୋବାମୁଣ୍ଡା		ମୋଟ		
	N	%	N	%	N	%	N	%	N	%	
ପଲିଟୁ	ହ	୭	୧୭.୨୮	୨୦	୩୫.୭୧	୧୩	୪୬.୪୩	୧୮	୪୫.୦୦	୫୮	୩୫.୭୩
	ନା	୩୬	୮୩.୭୨	୩୬	୬୪.୨୯	୧୫	୫୩.୫୭	୨୨	୫୫.୦୦	୧୦୯	୬୫.୨୭
ଲେବି	ହ	୧	୨.୩୩	୧	୧.୭୯	୨	୭.୧୪	୦	୦.୦୦	୪	୨.୫୯
	ନା	୪୨	୯୭.୬୭	୫୫	୯୮.୨୧	୨୬	୯୨.୮୬	୪୦	୧୦୦.୦୦	୧୦୩	୯୭.୪୧
ମେଘା	ହ	୩	୬.୯୮	୨	୩.୫୭	୦	୦.୦୦	୧	୨.୫୦	୬	୩.୫୯
	ନା	୪୦	୯୩.୦୨	୫୪	୯୬.୪୩	୨୮	୧୦୦.୦୦	୩୯	୯୭.୫୦	୧୦୩	୯୬.୪୧
ମଇଁଷି	ହ	୧	୨.୩୩	୧	୧.୭୯	୨	୭.୧୪	୦	୦.୦୦	୪	୨.୫୯
	ନା	୪୨	୯୭.୬୭	୫୫	୯୮.୨୧	୨୬	୯୨.୮୬	୪୦	୧୦୦.୦୦	୧୦୩	୯୭.୪୧
ଗାଈ	ହ	୮	୧୮.୬୦	୧୬	୨୮.୫୭	୫	୧୭.୮୬	୫	୧୨.୫୦	୩୩	୨୦.୩୬
	ନା	୩୫	୮୧.୪୦	୪୦	୭୧.୪୩	୨୩	୮୨.୧୪	୩୫	୮୭.୫୦	୧୦୩	୭୯.୬୪
ମୋଟ		୪୩	୨୫.୭୫	୫୬	୩୩.୫୩	୨୮	୧୬.୭୭	୪୦	୨୩.୯୫	୧୨୭	୧୦୦.୦୦

ଉତ୍ତର: କ୍ଷେତ୍ର ତଥ୍ୟ

ପ୍ରଶ୍ନୋତ୍ତର ଚର୍ଚ୍ଚା ଧାରା ଦର୍ଶାଇଛି ଯେ ୩୧.୭୪ ପ୍ରତିଶତ ଗୃହପାଳିତ ପଶୁମାନଙ୍କ ମଧ୍ୟରେ ପଲିଟ୍ରି ଅଛି , ୨୦.୩୬ ପ୍ରତିଶତ ଗୃହପାଳିତ ପରିବାରରେ ଗାଈ ଅଛନ୍ତି, ୩.୫୯ ପ୍ରତିଶତ ଗୃହପାଳିତ ପରିବାରରେ ମେଣ୍ଟା, ପ୍ରକୃତ ଅଞ୍ଚଳର ଅଧିକାରୀଙ୍କ ଦ୍ୱାରା ପ୍ରତିଶତରେ ୨.୪୦ ପ୍ରତିଶତ ଗୃହପାଳିତ ପରିବାରରେ ଛେଳି ଏବଂ ୨.୪୦ ପ୍ରତିଶତ ଗୃହପାଳିତ ପରିବାରରେ ମଇଁଷି ଅଛନ୍ତି।

୭.୩ ଦୁର୍ବଳ ଗୋଷ୍ଠୀ

ପ୍ରଭାବିତ ପରିବାରର ନଅ ଜଣ ପ୍ରାପ୍ତବୟସ୍କ ସଦସ୍ୟ ଯାହାଙ୍କ ଜୀବିକା ପ୍ରଭାବିତ ହୋଇଛି ସେମାନେ ଦକ୍ଷତା ବିକାଶ ଚାଲିମ ପାଇଁ ହତବାର ହେବେ। ଏହି ସହାୟତାରେ ଚାଲିମ ଖର୍ଚ୍ଚ ଏବଂ ଯାତ୍ରା/ଗମନାଗମନ ଏବଂ ଖାଦ୍ୟ ପାଇଁ ଆର୍ଥିକ ସହାୟତା ଅନ୍ତର୍ଭୁକ୍ତ। ମହିଳା ମୁଖ୍ୟ ପରିବାର, ଶାରୀରିକ ଅକ୍ଷମ ଏବଂ ଅବିବାହିତ ଝିଅମାନଙ୍କୁ ମଧ୍ୟ ଦୁର୍ବଳ ପରିବାର ଭାବରେ ବିବେଚନା କରାଯାଏ।

ନିମ୍ନଲିଖିତ ବର୍ଗର AF ଗୁଡ଼ିକୁ ଦୁର୍ବଳ ବୋଲି ବିବେଚନା କରାଯାଏ। (i) ଗରିବ ପରିବାରଗୁଡ଼ିକୁ ଦାରିଦ୍ର୍ୟ ସୀମାରେଖା ତଳେ (BPL) କାର୍ଡ ପ୍ରଦାନ କରାଯାଏ ଏବଂ ଏହି କ୍ଷେତ୍ରରେ ପ୍ରକୃତ ପ୍ରଭାବିତ ଅଞ୍ଚଳର ପ୍ରଭାବିତ ପରିବାରଗୁଡ଼ିକ BPL ପରିବାର ଅନ୍ତର୍ଭୁକ୍ତ। (ii) ସର୍ବେକ୍ଷଣ କରାଯାଇଥିବା ମୋଟ ୧୬୭ ପ୍ରକୃତ ପ୍ରଭାବିତ ପରିବାର ଏବଂ ୪୦ ଅଣ ପ୍ରକୃତ ପ୍ରଭାବିତ ପରିବାର ମଧ୍ୟରୁ ଅତ୍ୟାଧିକ ଦୁର୍ବଳ ଗୋଷ୍ଠୀଙ୍କ କ୍ଷେତ୍ରରେ, ପ୍ରକୃତ ଅଞ୍ଚଳ ୦.୬୦ ପ୍ରତିଶତକୁ ପୃଥକ କରିଛି ଏବଂ ୫.୩୯ ପ୍ରତିଶତ ବିଧିବା ହୋଇଛି। ଏହା ବ୍ୟତୀତ, ଶାରୀରିକ ଏବଂ ମାନସିକ ଭାବରେ ଅକ୍ଷମ ପରିବାରର ୨.୪୦ ପ୍ରତିଶତ ଅଛନ୍ତି। (iii) ବହୁତ କମ୍ ପରିବାର ମହିଳା ମୁଖ୍ୟ।

୭.୪ ଭୂମି ବ୍ୟବହାର ଏବଂ ଜୀବିକା

ପ୍ରକୃତ ପ୍ରଭାବିତ ପରିବାରର ଆର୍ଥିକ ରୂପରେଖା ବିସ୍ତାରିତ ହୋଇଛି, ଯେଉଁଥିରେ ପ୍ରତ୍ୟକ୍ଷ ଭାବରେ ପ୍ରଭାବିତ ଏବଂ ପରୋକ୍ଷ ଭାବରେ ପ୍ରଭାବିତ ପରିବାର ଅନ୍ତର୍ଭୁକ୍ତ। ଏହା ବିସ୍ତୃତ ପରିବାର ସଭେ, ମୌଜା ଭିତ୍ତିଭୂମି ସଭେ ଏବଂ ସାମାଜିକ ସାଂସ୍କୃତିକ ସଭେ ଉପରେ ଆଧାର କରି ପ୍ରକୃତ ପ୍ରଭାବିତ ପରିବାର (ପ୍ରକୃତ ପ୍ରଭାବିତ ପରିବାର) ମାନଙ୍କର ଭମି ଏବଂ ଜୀବିକାର ଛିଟି ବିଶ୍ଳେଷଣ କରେ। ଏହି ସଭେର ଫଳାଫଳ ପ୍ରକୃତ ପ୍ରଭାବିତ ପରିବାର ୧ ର ସାମାଜିକ-ଆର୍ଥିକ ଛିଟି ପ୍ରତିଷ୍ଠା କରିଛି ଏବଂ ପ୍ରଭାବିତ ପ୍ରକୃତର ନିକାରାତ୍ମକ ପ୍ରଭାବକୁ ଦୂର କରିବା ପାଇଁ ଆବଶ୍ୟକ ପ୍ରଶମନ ହସ୍ତକ୍ଷେପର ପ୍ରକୃତି ଏବଂ ବୈଶିଷ୍ଟ୍ୟଗୁଡ଼ିକୁ ସୂଚିତ କରିଛି। ପ୍ରକୃତ ପ୍ରଭାବିତ ପରିବାର ୧ ର ଆର୍ଥିକ ରୂପରେଖା ମୁଖ୍ୟତଃ ସେମାନଙ୍କର ଦୃଢ଼ି ଏବଂ ଆୟର ଉତ୍ପତ୍ତି ସୂଚିତ କରେ ଯାହା ସାମାଜିକ-ଆର୍ଥିକ ସଭେ ପାଇଁ ଅତ୍ୟାବଶ୍ୟକ। ଏହି ପରିପ୍ରେକ୍ଷାରେ ପ୍ରଭାବିତ ପରିବାରର ମୁଖ୍ୟକ ଆୟ ଏବଂ ଦୃଢ଼ିର ପ୍ରମୁଖ ଉତ୍ପତ୍ତି ଚିହ୍ନଟ ଏବଂ ବିଶ୍ଳେଷଣ କରାଯାଇଛି। ପ୍ରକୃତ ପ୍ରଭାବିତ ପରିବାର ୧ ର ପ୍ରମୁଖ ଦୃଢ଼ି ବିଷୟରେ ଆଲୋଚନା କରିବା ପୂର୍ବରୁ, ପ୍ରଭାବିତ ବ୍ୟକ୍ତିମାନେ ସେମାନଙ୍କ ନିଜ ନିଜ ମୌଜାରେ କରୁଥିବା ଦୃଢ଼ି ଏବଂ ଆୟ ସୃଷ୍ଟିକାରୀ କାର୍ଯ୍ୟକଳାପ ବିଷୟରେ ଦୃଢ଼ିବା ଆବଶ୍ୟକ।

୭.୫ ସ୍ଥାନୀୟ ଅର୍ଥନୈତିକ କାର୍ଯ୍ୟକଳାପ

ପ୍ରକୃତ ପ୍ରଭାବିତ ଜନସଂଖ୍ୟାର ବିଭିନ୍ନ ପ୍ରକାରର କାର୍ଯ୍ୟକଳାପ ରହିଛି। ଏହି ଅଧିକାରୀ ବେଶାଯାଇଛି ଯେ ୧୬୭ ପରିବାରରେ ବାସ କରୁଥିବା ୫୭୫ ପ୍ରଭାବିତ ଜନସଂଖ୍ୟା ମଧ୍ୟରୁ କେବଳ ୨୯୧ ଜଣ ରୋଜଗାରକ୍ଷମ ବୋଲି ଜଣାପଡ଼ିଛି। ତେଣୁ, ଏହା ପ୍ରକାଶ କରେ ଯେ ଅଧିକ ମୌଜାରେ ପ୍ରତ୍ୟେକ ପରିବାରରୁ ହାରାହାରି ୨ ଜଣ ରୋଜଗାରକ୍ଷମ। ରୋଜଗାରକ୍ଷମ ଗୋଷ୍ଠୀ ବିଷୟରେ ଅଧିକ ବର୍ଣ୍ଣନା କଲେ, ତା'ପରେ ୨୮.୮୬ ପ୍ରତିଶତ ଗଣ କାର୍ଯ୍ୟରେ ନିଯୋଜିତ, ୨୨.୩୪ ପ୍ରତିଶତ ଦୈନିକ ମଜୁରିଆ, ୧୮.୫୬ ପ୍ରତିଶତ ନିରସ୍ତ ବ୍ୟବସାୟ କରୁଛନ୍ତି, ୧୪.୭୮ ପ୍ରତିଶତ ବେତନଭୋଗୀ କର୍ମଚାରୀ, ୯.୯୭ ପ୍ରତିଶତ ସେନାଧିକାରୀ ଏବଂ କ୍ଷେତ୍ରରେ ୫.୫୦ ପ୍ରତିଶତ ଦୁର୍ଗାକାର, ଗ୍ୟାରେଜ କାମ ଇତ୍ୟାଦି ବିଭିନ୍ନ ସ୍ୱନିଯୁକ୍ତି କାର୍ଯ୍ୟକଳାପରେ ନିଯୋଜିତ।

ସାରଣୀ ୬.୨୯-ପରିବାରର ଆୟ ଉତ୍ସର ବଣ୍ଟନ

ଆୟର ଉତ୍ସ	ତୁଳ୍ପାପାଳି		ଜମିଦାରୀ		ସିଙ୍ଗାରି		ଧୋବାମୁଣ୍ଡା		ମୋଟ	
	N	%	N	%	N	%	N	%	N	%
ଚାଷ	୨୫	୩୨.୮୯	୨୯	୩୪.୧୨	୧୨	୨୩.୫୩	୧୮	୨୨.୬୮	୮୪	୨୮.୮୭
ବୈଦିକ ମଜୁରିଆ	୧୫	୧୯.୬୪	୧୭	୨୦.୦୦	୨୧	୪୧.୧୮	୧୨	୧୫.୧୯	୬୫	୨୨.୩୪
ବରମାଭୋଗୀ	୧୧	୧୪.୪୭	୧୨	୧୪.୧୨	୫	୯.୮୦	୧୫	୧୮.୯୯	୪୩	୧୪.୭୮
ବ୍ୟବସାୟ	୧୫	୧୯.୬୪	୧୨	୧୪.୧୨	୫	୯.୮୦	୨୨	୨୭.୮୫	୫୪	୧୮.୫୬
ପେଟସବ୍ ଧାରକମାନେ	୪	୫.୨୬	୪	୪.୭୧	୩	୫.୮୮	୫	୬.୩୩	୧୬	୫.୫୦
ଆମ୍ବୁଲେନ୍ସ	୬	୭.୮୯	୧୧	୧୨.୯୪	୫	୯.୮୦	୬	୮.୮୬	୨୮	୯.୯୭
ମୋଟ	୭୬	୨୬.୧୨	୮୫	୨୯.୨୧	୫୧	୧୭.୫୩	୭୯	୨୭.୧୫	୨୯୧	୧୦୦.୦୦

୬.୨ ସ୍ଥାନୀୟ ଜୀବିକାରେ ଅବଦାନ ଦେଉଥିବା କାରଣଗୁଡ଼ିକ

ଆର୍ଥିକ କାର୍ଯ୍ୟକଳାପର ବିଭିନ୍ନ କ୍ଷେତ୍ର ବିଷୟରେ ବର୍ଣ୍ଣନା କରି, କୃଷି ହେଉଛି ସବୁଠାରୁ ପସନ୍ଦିତ ବୃତ୍ତି ଯେଉଁଥିରେ ଧାନ ଏବଂ ପରିପରିବା ଗଣ ଅନ୍ତର୍ଭୁକ୍ତ। ଏହା ବ୍ୟତୀତ, ଦିନମଜୁରିଆମାନେ ବିଭିନ୍ନ ସରକାରୀ ଏବଂ ବେସରକାରୀ ପବ୍ଲିକ୍ ଅଧିକାରରେ ସେମାନଙ୍କର କୃଷି କାର୍ଯ୍ୟକଳାପ ଏବଂ ରାସ୍ତା, କୋଠା, ପୋଖରୀ, ନାଳ ଇତ୍ୟାଦି ନିର୍ମାଣ ବିଷୟରେ କୁହନ୍ତି। ବେତନଭୋଗୀ କର୍ମଚାରୀମାନେ ମୁଖ୍ୟତଃ ବେସରକାରୀ କ୍ଷେତ୍ରରେ କାମ କରୁଥିବା ଲୋକଙ୍କୁ କୁହନ୍ତି। ସରକାରୀ କର୍ମଚାରୀଙ୍କ ସଂଖ୍ୟା ବହୁତ କମ୍। ସେମାନଙ୍କ ମଧ୍ୟରୁ କେତେକ ବଡ଼େଇ, ମାଟିପାତ୍ର, କଳା କାରିଗର ଇତ୍ୟାଦି କ୍ଷେତ୍ରରେ ସେମାନଙ୍କର ପାରମ୍ପରିକ ବୃତ୍ତି ଜାରି ରଖୁଥିବା ଦେଖାଯାଏ। ବ୍ୟବସାୟିକ ଲୋକମାନେ ମୁଖ୍ୟତଃ ପରିପରିବା, କପଡ଼ା, ଛୋଟ କିରାଣୀ ବିକ୍ରୟ କରୁଥିବା ଏବଂ ପ୍ରକୃତ ଅଞ୍ଚଳରେ ଖାଦ୍ୟ ଏବଂ ପାନ ଦୋକାନ କରୁଥିବା ଦେଖାଯାଏ।

ଗ୍ରାମ ଭିତ୍ତିଭୂମି

ସମସ୍ତ ପ୍ରକାର ଗ୍ରାମଗୁଡ଼ିକରେ ଗ୍ରାମ ଭିତ୍ତିଭୂମି ସର୍ବେ ପୂର୍ବ ତିନୋଇଁ ଫର୍ମାଟରେ କରାଯାଇଥିଲା ଯାହା ମୌଳିକ ସେବା ଏବଂ ଭିତ୍ତିଭୂମି, ଜୀବିକା, ଜମି ଏବଂ ଆଶ୍ରୟସ୍ଥଳ, ପାନୀୟ ଜଳ, ପରିମଳ, ଶିକ୍ଷା ଏବଂ ସ୍ୱାସ୍ଥ୍ୟ ସମ୍ପର୍କରେ ପୁନର୍ଗଠନ ସହାୟତାର ସମ୍ଭାବନା ଚିହ୍ନିତ କରିବା ଲକ୍ଷ୍ୟରେ ଉପଲବ୍ଧ ମୌଳିକ ଭିତ୍ତିଭୂମି ଏବଂ ସେବା ଉପରେ ସୂକ୍ଷ୍ମ ତଥ୍ୟ ସମେତ ବ୍ୟାପକ ତଥ୍ୟ ସଂଗ୍ରହ କରିଥିଲା। ଏହି ସର୍ବେକ୍ଷରେ ମୁଖ୍ୟ ସମର୍ଥ ଉପରେ ଚାରୋଟି ସମ୍ବନ୍ଧିତ ପ୍ରଶ୍ନାବଳୀ ରହିଛି (କ) ସ୍ୱାସ୍ଥ୍ୟ ଏବଂ ଶିକ୍ଷା ପ୍ରଶ୍ନାବଳୀ (ଖ) ରାସ୍ତା, ଜଳ ଯୋଗାଣ ଏବଂ ଅନ୍ୟାନ୍ୟ ସୁବିଧା, (ଗ) ସେବା ସୁବିଧା ଏବଂ (ଘ) ଜୀବିକା ସମ୍ପନ୍ନ ଭିତ୍ତିଭୂମି। ମୁଖ୍ୟ ପ୍ରଶ୍ନାବଳୀ ବ୍ୟବହାର କରି ବିଶ୍ଳେଷଣ ଗ୍ରାମବାସୀ, ମତାମତ ନେବା, ପ୍ରଶ୍ନାବଳୀ ଏବଂ ଲୋକ ପ୍ରତିନିଧିଙ୍କ ଧାରଣାକୁ ପ୍ରଦର୍ଶନ କରେ। ବିସ୍ତୃତ ବିଶ୍ଳେଷଣରୁ ନିମ୍ନଲିଖିତ ନିଷ୍ପତ୍ତିଗୁଡ଼ିକୁ ସଂକ୍ଷେପ କରାଯାଇଛି। (୧) ମୌଳିକ ସେବାର ଅଭାବ ବିଷୟରେ ଏକ ବୃଦ୍ଧ ଧାରଣା ଅଛି। ଯେଉଁଠାରେ ସେବା ଅଛି, ଉତ୍ତରଦାତାମାନେ ସେହି ସେବାଗୁଡ଼ିକ ପ୍ରତି ଅସନ୍ତୋଷ ବର୍ଣ୍ଣାୟିତ୍ତ। (୨) କିଛି ପରିମାଣର ରାସ୍ତା ସଂଯୋଗ ଥିବା ରିପୋର୍ଟ କରାଯାଇଥିଲା କିନ୍ତୁ ଅନେକ ରାସ୍ତାର ବର୍ତ୍ତମାନର ଅବସ୍ଥା ସହିତ ସନ୍ତୁଷ୍ଟ ନଥିଲେ ଏବଂ ସେମାନେ ଉପଲବ୍ଧ ପରିବହନର ଅନୁପସ୍ଥିତି ବିଷୟରେ ରିପୋର୍ଟ କରିଥିଲେ। (୩) ଲୋକମାନଙ୍କ ପାନୀୟ ଜଳ ପଏଣ୍ଟଗୁଡ଼ିକର ସୁବିଧା ଅଛି କିନ୍ତୁ ଜଳ ଗୁଣବତ୍ତା ଏବଂ ସେବାଗୁଡ଼ିକ ପ୍ରତି ଅସନ୍ତୋଷ ପ୍ରକାଶ କରିଛନ୍ତି। (iv) ଅଧିକାଂଶ ଲୋକ ସ୍ଥାନୀୟ ବିଦ୍ୟାଳୟରେ ପଢ଼ାପଢ଼ିବାର ସୁଯୋଗ ଥିବା ରିପୋର୍ଟ କରିଥିଲେ, କିନ୍ତୁ ଅନେକ ସ୍ଥଳରେ ସୁବିଧା ସହିତ ସନ୍ତୁଷ୍ଟ ନଥିଲେ। ଶିକ୍ଷକଙ୍କ ଅନୁପସ୍ଥିତି ଏବଂ ଖାଲି ପଦବୀ ସେମାନଙ୍କ ଅସନ୍ତୋଷର ପ୍ରମୁଖ କାରଣ ଥିଲା। (v) ସର୍ବେକ୍ଷଣ କରାଯାଇଥିବା ଗ୍ରାମଗୁଡ଼ିକରେ ସ୍ୱୟଂ ସହାୟକ ଗୋଷ୍ଠୀଗୁଡ଼ିକ ନାଗରିକ ସମାଜ ସଂଗଠନ ଉପରେ ବହୁତ ସକ୍ରିୟ। (vi) ଗ୍ରାମବାସୀଙ୍କ ଜୀବିକା ଅନେକ ଭୂମି-ଭିତ୍ତିକ କିନ୍ତୁ ବିଭିନ୍ନ ଉପାଦାନ ପ୍ରତିବନ୍ଧକର ସମ୍ମୁଖୀନ ହୁଏ। ସର୍ବେକ୍ଷଣ କରାଯାଇଥିବା ପରିବାରଗୁଡ଼ିକର ପ୍ରମୁଖ

ଜୀବିକା କୃଷି କାର୍ଯ୍ୟକଳାପ ହେଉଛି। (vii) ରୋଗ, ପ୍ରାକୃତିକ ବିପଦ, ବଜାର ଉପଲବ୍ଧତାର ଅଭାବ ଏବଂ ଇନପୁଟର ଅଭାବ, ଉତ୍ପାଦକତା ପାଇଁ ମୁଖ୍ୟ ପ୍ରତିବନ୍ଧକ ମଧ୍ୟରୁ ଗୋଟିଏ ଏବଂ ସମସ୍ତ ଗ୍ରାମରେ ପ୍ରଯୁଜ୍ୟ।

ସ୍ୱାସ୍ଥ୍ୟସେବା ପାଇଁ ସୀମିତ ପ୍ରବେଶ ଏବଂ ବିଦ୍ୟମାନ ସୁବିଧାଗୁଡ଼ିକ ପ୍ରତି ଅସନ୍ତୋଷର ଏକ ଦୃଢ଼ ଧାରଣା ରହିଛି। ଉନ୍ନତ ସ୍ୱାସ୍ଥ୍ୟ ସୁବିଧା, ଅଧିକ ଚାଲିମ ଏବଂ ପାଣି ପାଇଁ ଗ୍ରାମଗୁଡ଼ିକରେ ଅତିରିକ୍ତ ସହାୟତା ପାଇଁ ଅନୁରୋଧ କରାଯାଇଛି। ଅଧିକାଂଶ ସମ୍ପ୍ରଦାୟ ପାଇଁ ପାଣି ସହଜରେ ଉପଲବ୍ଧ ନୁହେଁ, ଏବଂ ଏହା ରୋଗର ପ୍ରାବୃତ୍ତତା, ଋତୁକାଳୀନ ସ୍ତ୍ରୀମାନଙ୍କର କାରଣ ହୁଏ। ବୋରଖେଲ ବ୍ଲୋକ ପାଣି ଯୋଗାଇ ଦିଆଯାଏ ଯେତେବେଳେ ପୋଖରୀ / ଝରଣା ଭଳି ପ୍ରାକୃତିକ ଉତ୍ସଗୁଡ଼ିକ ଗ୍ରାଧୋଳନା ପାଇଁ ପାଣି ଯୋଗାଇଥାଏ। ଏହି ଉତ୍ସଗୁଡ଼ିକ ନିର୍ଭରଯୋଗ୍ୟ ନୁହେଁ। ଋତୁକାଳୀନ ପରିବର୍ତ୍ତନ ଏବଂ କିଛି ଗୋଷ୍ଠୀର ବାଦ ପଡ଼ିବା ପାଣି ପାଇବାରେ ଗୁରୁତ୍ୱପୂର୍ଣ୍ଣ ପ୍ରତିବନ୍ଧକ। ନିମ୍ନରେ ଥିବା ସାରଣୀଗୁଡ଼ିକ ସର୍ବୋତ୍ତମ ନିଆଯାଇଥିବା ସୂଚନା ପ୍ରଦାନ କରେ। ପ୍ରକୃତ ଗ୍ରାମଗୁଡ଼ିକର ଗ୍ରାମ ଭିତ୍ତିଭୂମି ନିମ୍ନଲିଖିତ ସାରଣୀରେ ସଜ୍ଜିତ ହୋଇଛି:

ସାରଣୀ ୬.୩୦: ଗ୍ରାମଗୁଡ଼ିକରେ ରାସ୍ତା, ଜଳ ଯୋଗାଣ ଏବଂ ବିଦ୍ୟୁତ୍ ଉପଲବ୍ଧତା

ଗ୍ରାମ	ରାସ୍ତାସମୂହ			ଜଳ ଯୋଗାଣ			ବିଦ୍ୟୁତ୍
	ଫୁଲ	ପଟା	ସେମି ପଟା	କୂପ ଖୋଳିବା	ଜଳକୂପ	ପାଇପଲାଇନ୍	
ତୁଙ୍ଗୁରିପାଲି	୧	୦	୦	୦	୨	୩	୩
ଜନମୁରା	୨	୧	୦	୧	୨	୩	୩
ସିଙ୍ଗାରି	୧	୦	୧	୦	୧	୩	୩
ଧୋବାମୁଣ୍ଡା	୧	୧	୦	୧	୨	୩	୩
ମୋଟ	୫	୨	୧	୨	୭	୧୨	୧୨

ଉତ୍ସ: କ୍ଷେତ୍ର ତଥ୍ୟ

ରାସ୍ତା ଭିତ୍ତିଭୂମି: ଏହି ଗ୍ରାମଗୁଡ଼ିକରେ ଭଲ ରାସ୍ତା ନେଟୱାର୍କ ଅଛି। ଗ୍ରାମଗୁଡ଼ିକରେ ବାହ୍ୟ ସିମେଣ୍ଟ କଂକ୍ରିଟ୍ ରାସ୍ତା ଅଛି। ସମସ୍ତ ଗ୍ରାମରେ ସମ୍ପୂର୍ଣ୍ଣ ୨ଟି କଳାପଗାର (BT) ରାସ୍ତା ଅଛି; ଗ୍ରାମଗୁଡ଼ିକରେ ୦୫ଟି କଟା ଏବଂ ଗୋଟିଏ ଧାତୁ ରାସ୍ତା ଅଛି।

ପାଣୀର ଜଳ ସୁବିଧା: ସମସ୍ତ ଗ୍ରାମରେ ପାଣୀର ଜଳ ସୁବିଧା ଅଛି। ଏହି ଗ୍ରାମଗୁଡ଼ିକରେ ୦୨ ଟି ଖୋଳା କୂପ, ୭ ଟି ଜଳକୂପ ଏବଂ ସଂଯୁକ୍ତ ପାଇପ୍ ଜଳ ଯୋଗାଣ ବ୍ୟବସ୍ଥା ଅଛି। ସମସ୍ତ ଗ୍ରାମରେ ବିଦ୍ୟୁତ୍ ସୁବିଧା ଏବଂ ନିୟମିତ ବିଦ୍ୟୁତ୍ ଯୋଗାଣ ଉପଲବ୍ଧ।

ସାରଣୀ ୬.୩୧: ଗ୍ରାମାଞ୍ଚଳରେ ଶିକ୍ଷାଗତ ଭିତ୍ତିଭୂମି

ଗ୍ରାମ	ସ୍କୁଲ/ଶିକ୍ଷା କେନ୍ଦ୍ର										
	ଏଡ଼ବ୍ଲୁପ୍ରି	ପ୍ରାଥମିକ	ବିତୀୟ	ହାଇସ୍କୁଲ	ଯାଜ୍ଞିକ	ଇନଷ୍ଟିଚ୍ୟୁଟିଭ୍	ବୟସ ଶିକ୍ଷା କେନ୍ଦ୍ର	କଲେଜ୍	ପାଇଁ ସ୍ୱତନ୍ତ୍ର ବିଦ୍ୟାଳୟ ଅକ୍ଷୟ	ଲାଭଦ୍ରୋଗା / ଅଧ୍ୟାପକ କେନ୍ଦ୍ରଗୁଡ଼ିକ	ଅନ୍ୟାନ୍ୟ ଦୁର୍ଗମ ଯୋଗାଣକ୍ଷେତ୍ର
ତୁଙ୍ଗୁରିପାଲି	୧	୧	୦	୦	୦	୦	୦	୦	୦	୦	୦
ଜନମୁରା	୧	୧	୧	୧	୦	୦	୦	୦	୦	୦	୦
ସିଙ୍ଗାରି	୦	୦	୦	୦	୦	୦	୦	୦	୦	୦	୦
ଧୋବାମୁଣ୍ଡା	୧	୧	୦	୦	୦	୦	୧	୦	୦	୦	୦
ମୋଟ	୩	୩	୧	୧	୦	୦	୧	୦	୦	୦	୦

ଉତ୍ସ: କ୍ଷେତ୍ର ତଥ୍ୟ

ଶିକ୍ଷାଗତ ଭିତ୍ତିଭୂମି: ପ୍ରକଳ୍ପ ଗ୍ରାମଗୁଡ଼ିକରେ ୦୩ଟି ପ୍ରାଥମିକ ବିଦ୍ୟାଳୟ ଏବଂ ୦୧ଟି ମାଧ୍ୟମିକ ବିଦ୍ୟାଳୟ ଅଛି । ୦୪ଟି ଅଙ୍ଗନୱାଡ଼ି କେନ୍ଦ୍ର (AWC) ଅଛି। ପ୍ରକଳ୍ପ ଗ୍ରାମରେ ୦୧ଟି ହାଇସ୍କୁଲ ଏବଂ ପ୍ରକଳ୍ପ ଗ୍ରାମଗୁଡ଼ିକରେ ୦୧ଟି କଲେଜ ଅଛି। ଅଧିକାଂଶ ପିଲା ସେମାନଙ୍କ ପାଠପଢ଼ା ପାଇଁ ସ୍କୁଲ ଏବଂ କଲେଜଠାରୁ ବହୁତ କମ୍ ଦୂର ଯାଆନ୍ତି।

ସାରଣୀ ୬.୩୨: ସ୍ୱାସ୍ଥ୍ୟ ଏବଂ ଅନ୍ୟାନ୍ୟ ଦାଣ୍ଡିତ୍ୟ ଏବଂ ସେବା ସୁବିଧାର ଉପଲବ୍ଧତା

ଗ୍ରାମ	ସ୍ୱାସ୍ଥ୍ୟ କେନ୍ଦ୍ର					ବୋକାଦ/ସମସାୟ ସମିତି/ଫାମ							
	ପିଏଫସି/ସିଏଫସି	ଉପକେନ୍ଦ୍ର	ANM କେନ୍ଦ୍ର	ଔଷଧାଳୟ	ପଶୁଚିକିତ୍ସା କେନ୍ଦ୍ର	ମୂଲ୍ୟ ମୂଲ୍ୟ	କପଡ଼ା ବୋକାଦ	ଚେକରାଟି	ରସାୟନ ବିଦ୍ୟୁତ୍ ଏବଂ	ନିର୍ମାଣ ସାମଗ୍ରୀ ବୋକାଦ	ହୋଟେଲ/ଲବ୍/ଅତିଥି	ବୁଦ୍ଧିଜୀବୀ ଫାମ	ସମସାୟ ସମାଜଗୁଡ଼ିକ
ତୁଙ୍ଗୁରପାଲି	୦	୦	୦	୦	୦	୦	୦	୧	୦	୧	୦	୦	୦
ଜହମୁରା	୦	୧	୧	୦	୦	୧	୧	୨	୧	୦	୦	୧	୧
ସିଙ୍ଗାରି	୦	୦	୦	୦	୦	୦	୦	୦	୦	୦	୦	୦	୦
ଧୋବାମୁଣ୍ଡା	୦	୦	୦	୦	୦	୦	୦	୧	୦	୦	୦	୦	୦
ମୋଟ	୦	୧	୧	୦	୦	୧	୧	୪	୧	୧	୦	୧	୧

ଉତ୍ସ: କ୍ଷେତ୍ର ତଥ୍ୟ

ସ୍ୱାସ୍ଥ୍ୟ ସୁବିଧା : ଏହା ଉଲ୍ଲେଖ କରିବା ଉଚିତ ଯେ ଅଧିକ ଗ୍ରାମଗୁଡ଼ିକରେ ୦୧ ଟି ଉପକେନ୍ଦ୍ର ଉପଲବ୍ଧ। କେବଳ ଘରୋଇ ଡାକ୍ତରମାନେ ସ୍ୱାସ୍ଥ୍ୟ ସମସ୍ୟାର ଯତ୍ନ ନିଅନ୍ତି ଏବଂ ଉତ୍ତମ ଚିକିତ୍ସା ପାଇଁ ଭଲ ବ୍ୟକ୍ତିମାନେ ଜିଲ୍ଲା ଡାକ୍ତରଖାନାକୁ ଯାଆନ୍ତି।

ବୋକାଦ : ଅଧିକ ଗ୍ରାମଗୁଡ଼ିକରେ ୦୪ ଟି କିରାଣୀ ବୋକାଦ ଅଛି ଯାହା କିରାଣୀ ବ୍ୟବସାୟ କରେ, ୦୧ ଟି ନିର୍ମାଣ ସାମଗ୍ରୀ ବୋକାଦଗୁଡ଼ିକ ଏବଂ ୦୧ ଟି କପଡ଼ା ବୋକାଦ, ଏବଂ ୦୧ ଟି ରସାୟନ ବୋକାଦ। ଏପରିକି ଉଚିତ ମୂଲ୍ୟ ବୋକାଦ ମଧ୍ୟ ଉପଲବ୍ଧ ଏବଂ ରାସନ ଚାର୍ଜ, ଚିନି ଏବଂ ଖାଇବା ତେଲ ପାଇଁ ସେମାନଙ୍କର ଆବଶ୍ୟକତା ଅଧିକ ଗ୍ରାମଗୁଡ଼ିକ ଭିତରେ ପୂରଣ କରାଯାଏ।

ସାରଣୀ ୬.୩୩: କାରିଗର ଏବଂ ସେବାର ଉପଲବ୍ଧତା

ଗ୍ରାମ	ସେବା କେନ୍ଦ୍ର					ସେବାକର୍ମୀ						
	ଅଟା ବନ୍ଧ	ହାତୁର ମରାମତି	ସାଇକେଲ/ଅଟୋମୋଟୋର	ଶୁଣା ବୋକାଦ	ବଡ଼େଇ	କମାର	ସୁଜାକାର	ଦର୍ଜୀ	ମୋଟି	ବାଜମିଷ୍ଟା	ବୁସାର	ଧୋଇବା ବ୍ୟକ୍ତି
ତୁଙ୍ଗୁରପାଲି	୦	୦	୦	୦	୧	୧	୦	୦	୦	୦	୦	୧
ଜହମୁରା	୧	୧	୧	୧	୨	୧	୧	୦	୦	୦	୦	୧
ସିଙ୍ଗାରି	୦	୦	୦	୦	୦	୦	୦	୦	୦	୦	୦	୦
ଧୋବାମୁଣ୍ଡା	୦	୦	୦	୦	୧	୦	୦	୧	୦	୦	୦	୧
ମୋଟ	୧	୧	୧	୧	୪	୨	୧	୧	୦	୦	୦	୩

ଉତ୍ସ: କ୍ଷେତ୍ର ତଥ୍ୟ

କାରିଗର ଏବଂ ଅନ୍ୟାନ୍ୟ ସେବା ସୁବିଧା: ଏହି ଅଧିକ ଗ୍ରାମଗୁଡ଼ିକରେ ୦୧ଟି ଅଟା ମିଲ୍ ଏବଂ ୦୧ଟି ସାଇକେଲ ଏବଂ ମୋଟର ସାଇକେଲ ମରାମତି ବୋକାଦ ଅଛି। ସେବାକାରୀଙ୍କ ମଧ୍ୟରେ ଏହା ଲକ୍ଷ୍ୟ କରାଯାଇଛି ଯେ ପ୍ରକଳ୍ପ ପ୍ରଭାବିତ ଗ୍ରାମଗୁଡ଼ିକରେ ୦୪ ଜଣ ବଡ଼େଇ, ୦୨ ଜଣ କମାର, ୦୧ ଜଣ ନାପିତ ବୋକାଦ, ୦୧ ଜଣ ଦର୍ଜୀ ବୋକାଦ ଏବଂ ୩ ଜଣ ଧୋଇବା ଅଛନ୍ତି।

୧.୭ ଆତ୍ମାୟତା ଢାଞ୍ଚା ଏବଂ ସାମାଜିକ ଏବଂ ସାଂସ୍କୃତିକ ସଂଗଠନ

ଏଠାରେ କୌଣସି ସ୍ଥାନୀୟ ବାଣିଜ୍ୟ କେନ୍ଦ୍ର କିମ୍ବା ବାଣିଜ୍ୟ ସ୍ଥାନ ନାହିଁ; ହସ୍ତଶିଳ୍ପ ସଂଘ / ବ୍ୟାଣ୍ଡ ପାର୍ଟି। ୦୧ଟି ମହୋତ୍ସବ ସ୍ଥାନ, ୦୪ଟି ଭଜନ ମଣ୍ଡଳୀ, ଅଞ୍ଚଳର ସାଂସ୍କୃତିକ ଆବଶ୍ୟକତା ପୂରଣ କରୁଥିବା କିଛି ସଂଗୀତ ଏବଂ ଜ୍ଞାତା ଗୋଷ୍ଠୀ ଅଛି।

୧.୮ ଟୀର୍ଥ ଏବଂ ପବିତ୍ର ସ୍ଥାନ

ପ୍ରକୃତ ପ୍ରଭାବିତ ଅଞ୍ଚଳରେ ୦୬ଟି ମନ୍ଦିର ଅଛି। ଏହି ଗ୍ରାମଗୁଡ଼ିକରେ କୌଣସି ଇଦରା, ମସଜିଦ୍, ଦରଗା ଏବଂ ଅନ୍ୟାନ୍ୟ ଗୁରୁତ୍ୱପୂର୍ଣ୍ଣ ସାମାଜିକ ଧାର୍ମିକ ସ୍ଥାନବା, ଦ୍ୱାର କିମ୍ବା ମନ୍ଦିର ନାହିଁ।

ପ୍ରକୃତ ପ୍ରଭାବିତ ଗ୍ରାମ ଭିରିଭୁମି ସ୍ଥିତି ଉତ୍ତର ଥିବା ଜଣାପଡ଼ିଛି। ସମସ୍ତ ଜନସଂଖ୍ୟା ହିନ୍ଦୁ ହୋଇଥିବାରୁ ଏଠାରେ ଅନ୍ୟ କିଛି ଧାର୍ମିକ ଅନୁଷ୍ଠାନ ନାହିଁ। ଏହି ଅଞ୍ଚଳଗୁଡ଼ିକରେ କୌଣସି ପ୍ରାଚୀନ ସ୍ଥାନ ନାହିଁ।

୧.୯ ସଂଗଠନଗୁଡ଼ିକୁ ପରିଚାଳନା କରନ୍ତୁ:

ଏହି ଗ୍ରାମରେ କୌଣସି ବ୍ୟବସାୟିକ, ଆଞ୍ଚଳିକ ଗ୍ରାମୀଣ ଏବଂ ସମବାୟ ବ୍ୟାଜ ଶାଖା ନାହିଁ। ସେମାନଙ୍କର ବ୍ୟାଜିଂ ଆବଶ୍ୟକତା ନିକଟବର୍ତ୍ତୀ ଗ୍ରାମ/ସହରରେ ଥିବା ବ୍ୟାଜ ଶାଖାଗୁଡ଼ିକ ଦ୍ୱାରା ପୂରଣ କରାଯାଏ। ପ୍ରକୃତ ଅଞ୍ଚଳରେ ୦୩ଟି ଗ୍ରାମ ଶିଳ୍ପ, ୦୪ଟି ସମ୍ପ୍ରଦାୟ ହଲ୍ ଏବଂ ୦୪ଟି ସମୁଦୟ ଭବନ ଅଛି। ଏହି ଗ୍ରାମରେ ୦୧ଟି ଡାକଘର ଶାଖା ଏବଂ ୦୧ଟି ବଜାର ଅଞ୍ଚଳ ଅଛି। ଏଗୁଡ଼ିକ ଏହି ଗ୍ରାମଗୁଡ଼ିକୁ ଆର୍ଥିକ ଏବଂ ଆର୍ଥିକ ମେରୁଦଣ୍ଡ ପ୍ରଦାନ କରେ।

ସାରଣୀ ୧.୩୪: ବ୍ୟାଜ, ସରକାରୀ ଏବଂ ଘରୋଇ ଭିରିଭୁମିର ଉପଲବ୍ଧତା।

ଗ୍ରାମ	ବ୍ୟାଜ				ଅନ୍ୟାନ୍ୟ ବେସରକାରୀ/ସରକାରୀ ଭିରିଭୁମି							
	ବାଣିଜ୍ୟିକ ବ୍ୟାଜ	ଆଞ୍ଚଳିକ ଗ୍ରାମୀଣ ବ୍ୟାଜ	କ୍ରେଡିଟ କୋଅପରେଟିଭ୍ ସୋସାଇଟି	ଶ୍ରମୀନ ଭୁମି	ଭବା ଯାତ	ବଜାର ଅଞ୍ଚଳ	ଗୋରୁ ବଜାର କ୍ଷେତ୍ର	ଗ୍ରାମ ଉଦ୍ୟୋଗ ସ୍ଥଳ	ସମୁଦୟଭବନ	ପଞ୍ଚାୟତଘର	ସମ୍ପ୍ରଦାୟ ସଭାଗୃହ	ଡାକ ଘର
ତୁଙ୍ଗୁରିପାଲି	୦	୦	୦	୧	୦	୦	୦	୧	୧	୦	୧	୦
ଜନପୁରୀ	୦	୦	୦	୧	୦	୧	୦	୧	୧	୧	୧	୧
ସିଙ୍ଗାରି	୦	୦	୦	୦	୦	୦	୦	୦	୧	୦	୧	୦
ଯୋବାମୁଣ୍ଡା	୦	୦	୦	୧	୧	୦	୦	୧	୧	୦	୧	୦
ମୋଟ	୦	୦	୦	୩	୧	୧	୦	୩	୪	୧	୪	୧

ଉତ୍ସ: କ୍ଷେତ୍ର ତଥ୍ୟ

୧.୧୦ ରାଜନୈତିକ ସଂଗଠନ- ଏହି ପ୍ରକୃତ ଅଞ୍ଚଳରେ କୌଣସି ରାଜନୈତିକ ସଂଗଠନ ନାହିଁ।

୧.୧୧ ସମ୍ପ୍ରଦାୟଭିତ୍ତିକ ଏବଂ ନାଗରିକ ସମାଜ ସଂଗଠନ - ୩୨ଟି ସ୍ୱୟଂ ସହାୟକ ଗୋଷ୍ଠୀ ସବସ୍ୟମାନଙ୍କୁ କ୍ଷୁଦ୍ର ଆର୍ଥିକ ସହାୟତା ପ୍ରଦାନ କରନ୍ତି ଏବଂ ନିୟମିତ ଭାବରେ ବୈଠକ କରନ୍ତି।

୧.୧୨ ଆଞ୍ଚଳିକ ଗତିଶୀଳତା ଏବଂ ଐତିହାସିକ ପରିବର୍ତ୍ତନ ପ୍ରକ୍ରିୟା- କୌଣସି ଆଞ୍ଚଳିକ ଗତିଶୀଳତା ଏବଂ ଐତିହାସିକ ପରିବର୍ତ୍ତନ ପ୍ରକ୍ରିୟା ନାହିଁ।

୭.୧୩ ଜୀବନ ବ୍ୟବସ୍ଥାର ଗୁଣବତ୍ତା

ଯଦିଓ ବିଭିନ୍ନ ଜାତିର ଲୋକମାନେ ଗାଁରେ ବାସ କରୁଛନ୍ତି, ସେମାନେ ନିଜ ନିଜ ମଧ୍ୟରେ ସାମାଜିକ ସମ୍ବନ୍ଧ ଏବଂ ସୌହାର୍ଦ୍ଦ୍ୟ ବନ୍ଧନ ରଖନ୍ତି। ରିପୋର୍ଟ ଅନୁଯାୟୀ ଏହି ଅଞ୍ଚଳରେ କୌଣସି ବଡ଼ ଜାତିଗତ ବୃତ୍ତ ହୋଇନାହିଁ। ତଥାପି, ଆଧୁନିକୀକରଣ, ବିଶେଷକରି ଇଲେକ୍ଟ୍ରୋନିକ୍ ମିଡ଼ିଆ ଏବଂ ମୋବାଇଲ୍ ଫୋନ୍ ପ୍ରସାରଣ ସହିତ, ଯୁବ ପିଢ଼ିଙ୍କ ମଧ୍ୟରେ ମୂଲ୍ୟବୋଧରେ ପରିବର୍ତ୍ତନ ଆସିଛି। ଯୁବ ପିଢ଼ି ପାରମ୍ପାରିକ ମୂଲ୍ୟବାନ ଜାତି ଏବଂ ଆଚରଣ ଅନୁସରଣ କରିବା ଅପେକ୍ଷା ଆଧୁନିକ ଜୀବନଶୈଳୀ ପ୍ରତି ଅଧିକ ଆକର୍ଷିତ। ବୃଷ୍ଟିକୋଣ ଏବଂ ଧାରଣାରେ ପରିବର୍ତ୍ତନ ଯୋଗୁଁ କାର୍ଯ୍ୟ ସଂସ୍କୃତିରେ ମଧ୍ୟ ବ୍ୟାପକ ପରିବର୍ତ୍ତନ ଆସିଛି। ପୁରୁଣା ପିଢ଼ି ଅନୁଭବ କରନ୍ତି ଯେ ଯୁବ ପିଢ଼ି ମୌଳିକ ମାନବିକ ଏବଂ ସାମୂହିକ ମୂଲ୍ୟବୋଧ ପାଳନ କରିବା ଅପେକ୍ଷା ଆଧୁନିକ ଜୀବନଶୈଳୀ ଦ୍ୱାରା ଅଧିକ ପ୍ରଭାବିତ। ଯୁବ ପିଢ଼ି କଠିନ ପରିଶ୍ରମ ପ୍ରତି ବିମୁଖ ଏବଂ ଆବଶ୍ୟକ ଶିକ୍ଷା ଏବଂ ଦକ୍ଷତା ବିନା ସର୍ବଦା ଧନୀ କଲର ନିୟୁତ୍ତି ଖୋଜନ୍ତି। ଅନେକ ଅଭିଭାବକ ଅନୁଭବ କରନ୍ତି ଯେ ନିମ୍ନମାନର ଶିକ୍ଷା ଯୋଗୁଁ ସେମାନଙ୍କ ପିଲାମାନେ ସହରାଞ୍ଚଳରେ ଭଲମ ସୁଯୋଗରୁ ବଞ୍ଚିତ ହେଉଛନ୍ତି। ତଥାପି, ଶିକ୍ଷା, ନିୟୁତ୍ତି, ପରିବାର ସ୍ତରରେ ନିଷ୍ପତ୍ତି ନେବା ଏବଂ SHG ଏବଂ ପଞ୍ଚାୟତ ଭଳି ସାମାଜିକ ପୁଞ୍ଜି ନିର୍ମାଣରେ ମହିଳାମାନଙ୍କର ଅଂଶଗ୍ରହଣ ଯଥେଷ୍ଟ ବୃଦ୍ଧି ପାଇଛି ଯାହାକୁ ସମସ୍ତେ ଏକ ସକାରାତ୍ମକ ସଙ୍କେତ ବୋଲି ମାନିଛନ୍ତି।

ସାଧାରଣତଃ ଲୋକମାନେ ବିଦ୍ୟମାନ ଭିତ୍ତିଭୂମି ସହିତ ସନ୍ତୁଷ୍ଟ ରୁହନ୍ତି। ରାଷ୍ଟ୍ରାଗୁଡ଼ିକ କଠିନ ମରାମତି ହୋଇଛି; ସେମାନେ ପାଇପ୍ ଏବଂ ବିଶୋଧିତ ପାନୀୟ ଜଳ ପାଇବାରୁ ବଞ୍ଚିତ ହୋଇଛନ୍ତି; ଗ୍ରାମ ସ୍କୁଲରେ ଶିକ୍ଷାଦାନର ଗୁଣବତ୍ତା ଉନ୍ନତ ରୁହେଁ ଇତ୍ୟାଦି।

ସାମାଜିକ ମାନଚିତ୍ରକରଣ : - ସାମାଜିକ ପ୍ରଭାବ ଅଧ୍ୟୟନ ସମୟରେ, ସମ୍ପୂର୍ଣ୍ଣ ଗ୍ରାମରେ ସର୍ବେ ଆରମ୍ଭ ହେବା ପୂର୍ବରୁ ସମସ୍ତ ପ୍ରକଳ୍ପ ପ୍ରଭାବିତ ଗ୍ରାମାଗୁଡ଼ିକରେ ସାମାଜିକ ଅର୍ଥନୈତିକ ଏବଂ ଭିତ୍ତିଭୂମି ମାନଚିତ୍ରକରଣ କରାଯାଇଥିଲା। ସାମାଜିକ ମାନଚିତ୍ରର ଚିତ୍ର ଚିତ୍ରଣ ପରିଶିଷ୍ଟରେ ଉପଲବ୍ଧ।

ଅଧ୍ୟାୟ- ୭ ସାମାଜିକ ପ୍ରଭାବ

୭.୧ ସାମାଜିକ ପ୍ରଭାବ ଉପରେ ଜାଣି ଏବଂ ଆଭିମୁଖ୍ୟ

ସମସ୍ତ ନୂତନ ପ୍ରକଳ୍ପ ସୁଯୋଗ ଏବଂ ଲାଭ ପ୍ରଦାନ କରେ ଏବଂ ସେହି ସମୟରେ ସେମାନେ ନିଜରାତ୍ନ ଏବଂ ପ୍ରତିକୂଳ ପ୍ରଭାବ ମଧ୍ୟ ସୃଷ୍ଟି କରନ୍ତି । ଯେହେତୁ ପ୍ରକଳ୍ପଗୁଡ଼ିକ କେବେବି ସମାନ ଭାବରେ ଭଲ କିମ୍ବା ଖରାପ ନୁହେଁ, ତେଣୁ ପ୍ରତ୍ୟକ୍ଷ ଏବଂ ପରୋକ୍ଷ ଭାବରେ ପ୍ରଭାବିତ ସମ୍ପ୍ରଦାୟ ମଧ୍ୟରେ ଖର୍ଚ୍ଚ ଏବଂ ଲାଭର ଏକ ବିବିଧ ବଣ୍ଟନ ରହିଛି । ବିନେତା ଏବଂ ପରାଜିତଙ୍କ ବିଷୟରେ କଥାବାର୍ତ୍ତା କରିବା ଅତ୍ୟନ୍ତ ସରଳ । ଭଲ ପରିଚାଳନା ନିଶ୍ଚିତ କରେ ଯେ ପ୍ରକଳ୍ପଗୁଡ଼ିକର ଲାଭ ସର୍ବାଧିକ ହୁଏ ଏବଂ ପ୍ରକଳ୍ପର ଜୀବନକାଳ ମଧ୍ୟରେ ନିଜରାତ୍ନ ପ୍ରଭାବକୁ ନିରନ୍ତର ଭାବରେ ହ୍ରାସ କରାଯାଏ । ସାମାଜିକ ପ୍ରଭାବ ହେଉଛି ଏକ ପ୍ରକ୍ରିୟା ଯାହା ଲାଭର ପ୍ରାପ୍ତି ଏବଂ ପ୍ରତିକୂଳ ପ୍ରଭାବକୁ ଏଡ଼ାଇବାରେ ବହୁତ ସାହାଯ୍ୟ କରିପାରେ । ସାମାଜିକ ପ୍ରଭାବ ହେଉଛି ବାହ୍ୟ-ପ୍ରବର୍ତ୍ତକ ପରିବର୍ତ୍ତନର ଫଳସ୍ୱରୂପ ସମ୍ପ୍ରଦାୟ କିମ୍ବା ବ୍ୟକ୍ତିମାନଙ୍କ ମଧ୍ୟରେ ଘଟୁଥିବା ପରିବର୍ତ୍ତନ । ଏହିପରି ପରିବର୍ତ୍ତନ ନିୟୁତ୍ତି, ଆୟ, ଉତ୍ପାଦନ, ଜୀବନଶୈଳୀ, ସମ୍ପ୍ରଦାୟ ଅଂଶଗ୍ରହଣ, ରାଜନୈତିକ ବ୍ୟବସ୍ଥା, ପରିବେଶ, ସ୍ୱାସ୍ଥ୍ୟ ଏବଂ ସୁସ୍ଥତା, ବ୍ୟକ୍ତିଗତ ଅଧିକାର ସହିତ ସମ୍ପର୍କ ଅଧିକାର, ଭୟ ଏବଂ ଆକାଂକ୍ଷା ଏବଂ ଜାତିଗତ ଗଠନରେ ପରିବର୍ତ୍ତନକୁ ପ୍ରଭାବିତ କରିପାରେ । ଏହି ପ୍ରଭାବଗୁଡ଼ିକ ସକାରାତ୍ମକ କିମ୍ବା ନିକାରାତ୍ମକ କିମ୍ବା ଉଭୟ ହୋଇପାରେ ।

ସାମାଜିକ ପ୍ରଭାବ ଅଧ୍ୟୟନର ଉଦ୍ଦେଶ୍ୟ ଥିଲା ପ୍ରକଳ୍ପ ପ୍ରଭାବିତ ପରିବାର ଉପରେ ସାମାଜିକ ପ୍ରଭାବ, ସମ୍ପର୍କର ପ୍ରକାର, ସମ୍ପର୍କର ମାଲିକାନା, ପ୍ରଭାବର ପ୍ରକାର ଏବଂ ଏହାର ପରିମାଣ ଏବଂ ପ୍ରଭାବିତ ସମ୍ପର୍କର ବିବରଣୀର ଏକ ତାଲିକା ସୃଷ୍ଟି କରିବା । ତାଲିକା ତଥ୍ୟ ପ୍ରସ୍ତାବିତ ପ୍ରକଳ୍ପରୁ ସଂକ୍ଷିପ୍ତ କରାଯାଇଛି । ଘର ଘର ସର୍ବେ ମାଧ୍ୟମରେ ସଂଗୃହୀତ ତଥ୍ୟ ସାମାଜିକ ପ୍ରଭାବ ବିଶ୍ଳେଷଣ ପାଇଁ ବ୍ୟବହୃତ ହୋଇଥିଲା । ସାମାଜିକ-ସାଂସ୍କୃତିକ ପ୍ରଭାବରେ ସାମ୍ପ୍ରଦାୟିକ ସଂସ୍କୃତି ଭଙ୍ଗିବା କିମ୍ବା ସାମାଜିକ ସହାୟତା ପ୍ରଣାଳୀର ବିକାଶ ଅନ୍ତର୍ଭୁକ୍ତ ହେବ ନାହିଁ ।

ପ୍ରକଳ୍ପର ଧାରଣା ଏବଂ ସଚେତନତା

ସାଧାରଣ ପରାମର୍ଶରେ ପ୍ରକଳ୍ପ ପ୍ରଭାବିତ ପରିବାର ଏବଂ ଅନ୍ୟମାନଙ୍କ ଦ୍ୱାରା ନିୟମିତ ଭାବରେ ଏହା ଉପସ୍ଥାପନ କରାଯାଏ ଯେ ଏକ ପ୍ରକଳ୍ପ ପାଇଁ ଜମି ହରାଇବା ବିଭିନ୍ନ ସୁବିଧା ଆଣିବ । ପ୍ରସ୍ତାବିତ ପ୍ରକଳ୍ପ ପ୍ରତି ପ୍ରକଳ୍ପ ପ୍ରଭାବିତ ପରିବାର ମାନବର ଧାରଣା ଏବଂ ସଚେତନତା ବୃଦ୍ଧି ପାଇଁ, ସେମାନଙ୍କୁ ପ୍ରସ୍ତାବିତ ପ୍ରକଳ୍ପରୁ କ୍ଷତିପୂରଣ ସମ୍ପର୍କରେ ଆଶା କରାଯାଇଥିବା ଲାଭ ଏବଂ ସନ୍ତୋଷ ସ୍ତର ସମ୍ପର୍କରେ ବୁଝାଣି ପ୍ରଶ୍ନ ପଚରାଯାଇଥିଲା । ଏହା ଜଣାପଡ଼ିଥିଲା ଯେ ପ୍ରକଳ୍ପ ପ୍ରଭାବିତ ପରିବାର ବିଶ୍ୱାସ କରେ ଯେ ପ୍ରକଳ୍ପ ସମାପ୍ତ ହେବା ପରେ ନିର୍ମାଣ କାର୍ଯ୍ୟକଳାପ, ପ୍ରତ୍ୟକ୍ଷ/ପରୋକ୍ଷ ସମ୍ପୂର୍ଣ୍ଣ ଏବଂ କ୍ଷୁଦ୍ର ବ୍ୟବସାୟ ପାଇଁ ଅନ୍ୟାନ୍ୟ ସୁଯୋଗ ମାଧ୍ୟମରେ ସେମାନେ ଲାଭବାନ ହେବେ । ସେମାନେ ପ୍ରକଳ୍ପରୁ କ୍ଷତିପୂରଣ ବିଷୟରେ ସନ୍ତୋଷ ପ୍ରକାଶ କରିଥିଲେ । ପ୍ରକଳ୍ପ ପ୍ରସ୍ତାବକଙ୍କଠାରୁ ଜମି ହରାଇବା ପାଇଁ ପ୍ରକଳ୍ପ ପ୍ରଭାବିତ ପରିବାର ଏକ ଉଚିତ୍ କ୍ଷତିପୂରଣ ପାଇବାକୁ ଆଶା କରୁଛି । ପ୍ରକଳ୍ପ ପ୍ରଭାବିତ ପରିବାର ଏବଂ ଅନ୍ୟମାନଙ୍କର ସକାରାତ୍ମକ ଧାରଣା ରହିଛି । ତେଣୁ, ଏହା ନିଶ୍ଚିତ ହୋଇପାରେ ଯେ ପ୍ରକଳ୍ପ ଅଞ୍ଚଳର ଅଧିକାଂଶ ଲୋକ/ପ୍ରକଳ୍ପ ପ୍ରଭାବିତ ପରିବାର ପ୍ରସ୍ତାବିତ ପ୍ରକଳ୍ପ ପ୍ରତି ସକାରାତ୍ମକ ମନୋଭାବ ରଖୁଛନ୍ତି ଏବଂ ଏଥିରୁ ଲାଭ ପାଇବାକୁ ଆଶା କରୁଛନ୍ତି । ଏହି ପ୍ରକଳ୍ପ ପ୍ରଭାବିତ ଅଞ୍ଚଳରେ ତଥ୍ୟ ସଂଗ୍ରହ ସମୟରେ, ଏହା ଜଣାପଡ଼ିଥିଲା ଯେ ଅଧିକାଂଶ ପ୍ରଭାବିତ ପରିବାର ପ୍ରକଳ୍ପ ବିଷୟରେ ସମ୍ପୂର୍ଣ୍ଣ ସଚେତନ । ସେମାନଙ୍କ ମଧ୍ୟରୁ ଅଧିକାଂଶ ସେମାନଙ୍କ ସ୍ୱାର୍ଥ ପାଇଁ ଏପରି ପ୍ରକଳ୍ପକୁ ସ୍ୱାଗତ କରନ୍ତି । ତଥାପି, ସେମାନେ ସମସ୍ତେ ପ୍ରକାଶ କରନ୍ତି ଯେ ସେମାନଙ୍କୁ ଉପଯୁକ୍ତ କ୍ଷତିପୂରଣ ଦିଆଯିବା ଉଚିତ ।

୭.୨ ପ୍ରକଳ୍ପ ଚକ୍ରର ବିଭିନ୍ନ ପର୍ଯ୍ୟାୟରେ ପ୍ରଭାବର ବର୍ଣ୍ଣନା

ପ୍ରତ୍ୟେକ ପ୍ରକଳ୍ପର ସମାପ୍ତ ଉପରେ ସକାରାତ୍ମକ ପ୍ରଭାବ ପଡ଼ିଥାଏ, ନିଶ୍ଚିତ ଭାବରେ କିଛି ନିକାରାତ୍ମକ ପ୍ରଭାବ ମଧ୍ୟ ପଡ଼ିଥାଏ । ଏହି ପ୍ରକଳ୍ପର ସମାପ୍ତ ଉପରେ ସକାରାତ୍ମକ ପ୍ରଭାବ ନିମ୍ନରେ ତାଲିକାଭୁକ୍ତ କରାଯାଇଛି ।

- ପ୍ରକଳ୍ପ ଅଞ୍ଚଳରେ ଭଲମ ସ୍ୱାସ୍ଥ୍ୟ ଏବଂ ଶିକ୍ଷାଗତ ସୁବିଧା ପାଇବା ପାଇଁ ।
- ରାସ୍ତା ସଂଯୋଗ ଉନ୍ନତ ହେବ
- ପ୍ରତ୍ୟକ୍ଷ/ପରୋକ୍ଷ ନିୟୁତ୍ତି

ପ୍ରକୃତ ପ୍ରଭାବିତ ପରିବାର ଏବଂ ଅଣ-ପ୍ରକୃତ ପ୍ରଭାବିତ ପରିବାର ପାଇଁ ଲାଭ

ଏହି ପ୍ରକୃତ ଯୋଗୁଁ ପ୍ରଭାବିତ ପିଏଏସ୍ ଏବଂ ଅଣ-ପ୍ରଭାବିତ ପିଏଏସ୍ ପରିବାର ପ୍ରକୃତରେ ଲାଭ ପାଇବାର ଆଶା କରୁଛନ୍ତି । ୨୮.୭୪ ପ୍ରତିଶତ ସୂଚନା ଦେଇଛି ଯେ ଏହି ପ୍ରକୃତ ପରିବାର ପାଇଁ ଲାଭଦାୟକ ହେବ କାରଣ ସେମାନେ ସ୍ୱାସ୍ଥ୍ୟ ଏବଂ ଶିକ୍ଷା ପାଇଁ ଭରମ ପ୍ରଦେଶ ଅନୁଭବ କରୁଛନ୍ତି , ୪୧.୪୯ ପ୍ରତିଶତ ସୂଚନା ଦେଇଛି ଯେ ଭଲ ପରିବହନ ସୁବିଧା ଯୋଗୁଁ ଏହି ଅଞ୍ଚଳକୁ ପ୍ରକୃତ ଲାଭ ମିଳିବ ଏବଂ ୨୩.୩୫ ପ୍ରତିଶତ ସୂଚନା ଦେଇଛି ଯେ ସେମାନେ ଏହି ପ୍ରକୃତରେ ପ୍ରତ୍ୟକ୍ଷ କିମ୍ବା ପରୋକ୍ଷ ଭାବରେ ନିୟୋଜିତ ହୋଇ ଆୟ ପାଇବେ ।

ସାରଣୀ ୭.୧ - ଗୃହ ଏବଂ କ୍ଷେତ୍ରର ସାମାଜିକ ଲାଭ

ପ୍ରତ୍ୟକ୍ଷ/ପରୋକ୍ଷ ସମ୍ପର୍କ ସୂଚକ		ସ୍ୱାସ୍ଥ୍ୟ ଏବଂ ଶିକ୍ଷା ପାଇଁ ଭରମ ପହଞ୍ଚିବା		ସଡ଼କ ପରିବହନ ପାଇଁ ପରିସର		ମୋଟ	
ଭ	%	ଭ	%	ଭ	%	ଭ	%
୩୯	୨୩.୩୫	୪୮	୨୮.୭୪	୭୦	୪୧.୪୯	୧୬୭	୧୦୦.୦୦

ଉତ୍ସ: କ୍ଷେତ୍ର ତଥ୍ୟ (N = ଭରମଦାତାଙ୍କ ସଂଖ୍ୟା; % = ପ୍ରତିଶତ)

ଆର୍ଥିକ ଲାଭ - ପ୍ରକୃତ ପ୍ରଭାବିତ ପରିବାର ଦୁଇ ପ୍ରକାରର। ଗୋଟିଏ ହେଉଛି ଜମି ମାଲିକ ଏବଂ ଅନ୍ୟଟି ହେଉଛି ସମ୍ପ୍ରଦାୟ। ଜମି ମାଲିକ ସେମାନଙ୍କ ଜମି ପାଇଁ ଭଲ କ୍ଷତିପୂରଣ ଏବଂ ଜମି ମୂଲ୍ୟ ବୃଦ୍ଧି ଆଶା କରୁଛନ୍ତି । ଅନ୍ୟାନ୍ୟ ଅଞ୍ଚଳ ପ୍ରକୃତରୁ ନିମ୍ନଲିଖିତ ଲାଭ ଆଶା କରୁଛନ୍ତି: ୨୯.୩୫ ପ୍ରତିଶତ ଆର୍ଥିକ ଅବସ୍ଥାରେ ବୃଦ୍ଧି, ୧୪.୯୭ ପ୍ରତିଶତ ପରିବହନ ସୁବିଧାରେ ଭବ୍ବତି, ୩୨.୩୩ ପ୍ରତିଶତ ଜମି ମୂଲ୍ୟ ବୃଦ୍ଧି ଏବଂ ୨୩.୩୫ ପ୍ରତିଶତ ଅନ୍ୟାନ୍ୟ ସମ୍ପ୍ରଦାୟ ଭିତ୍ତିଭୂମିର ବିକାଶ ଆଶା କରୁଛନ୍ତି ।

ସାରଣୀ ୭.୨ - ଆର୍ଥିକ ଲାଭ ଉପରେ ପରିବାରର ଧାରଣା

ଲୋକଙ୍କ ଆର୍ଥିକ ଅବସ୍ଥାରେ ବୃଦ୍ଧି		ପରିବହନ ସୁବିଧାରେ ଭବ୍ବତି		ଜମି ମୂଲ୍ୟରେ ବୃଦ୍ଧି		ଅନ୍ୟାନ୍ୟ ହାଡ଼ ଭାଙ୍ଗିବା		ମୋଟ	
ଭ	%	ଭ	%	ଭ	%	ଭ	%	ଭ	%
୪୯	୨୯.୩୫	୨୫	୧୪.୯୭	୫୪	୩୨.୩୩	୩୯	୨୩.୩୫	୧୬୭	୧୦୦.୦୦

୭.୩ ପ୍ରଭାବ କ୍ଷେତ୍ରଗୁଡ଼ିକର ସୂଚକ ଚାଲିବା

ଦାରିଦ୍ର୍ୟ ବିପଦ ବିଶ୍ଳେଷଣ ବିକାଶ ପାଇଁ ବ୍ୟାଖ୍ୟା, ନିର୍ଣ୍ଣୟ, ପୂର୍ବାନୁମାନ ଏବଂ ଯୋଜନା ପାଇଁ ବ୍ୟବହୃତ ଉପକରଣଗୁଡ଼ିକରେ ଯଥେଷ୍ଟ ଯୋଗ କରିଥାଏ । ପ୍ରକୃତ ପ୍ରଭାବିତ ଲୋକଙ୍କ ପାଇଁ ସବୁଠାରୁ ପ୍ରାସଙ୍ଗିକ ଦାରିଦ୍ର୍ୟ ବିପଦ ହେଉଛି ବେକାରୀଗା , CPR ର ପ୍ରଦେଶ ହରାଇବା ଏବଂ ସାମାଜିକକରଣ ଇତ୍ୟାଦି ।

ବିପଦ ବିଶ୍ଳେଷଣ ପ୍ରଭାବିତ ପ୍ରକୃତକୁ ବ୍ୟାଖ୍ୟା, ନିର୍ଣ୍ଣୟ, ପୂର୍ବାନୁମାନ ଏବଂ ଯୋଜନା ଦୃଷ୍ଟିରୁ କାର୍ଯ୍ୟ ଗ୍ରହଣ କରିବାରେ ମଧ୍ୟ ସାହାଯ୍ୟ କରେ ।

ଜମି କ୍ଷତି

ସୂକ୍ଷ୍ମ ଯୋଜନା ପରେ, ପ୍ରକୃତ ପାଇଁ ବ୍ୟକ୍ତିଗତ ଜମି ଆବଶ୍ୟକତାର ଅଧିଗ୍ରହଣ ସମ୍ଭବ ଏବଂ ସମ୍ଭବ । ପ୍ରକୃତ ପାଇଁ ୧୧.୩୯୨ ଏକର ବ୍ୟକ୍ତିଗତ ଜମି ଅଧିଗ୍ରହଣ ଆବଶ୍ୟକ । ଜମି ଆବଶ୍ୟକତାର ବିବରଣୀ ନିମ୍ନଲିଖିତ ସାରଣୀରେ ସଂକ୍ଷେପରେ ଦିଆଯାଇଛି ।

ସାରଣୀ ୭.୩ - ପ୍ରକଳ୍ପ ପାଇଁ ଆବଶ୍ୟକ ବ୍ୟକ୍ତିଗତ ଜମି

ତହସିଲ ନାମ	ଗ୍ରାମ ନାମ	ମୋଟ ଖାତାସଂ	ମୋଟ ପ୍ଲଟ	ଅଧିଗ୍ରହଣ ହେବାକୁ ଥିବା କ୍ଷେତ୍ରଫଳ (ଏକରରେ)
ସୋନପୁର	ଡୁକୁରିପାଲି	୩୦	୪୪	୨.୯୩୦
ସୋନପୁର	ଜଗମୁରା	୩୯	୪୨	୨.୧୧୩
ସୋନପୁର	ସିଙ୍ଗାର	୧୩	୧୩	୧.୪୭୩
ସୋନପୁର	ଧୋବାମୁଣ୍ଡା	୨୯	୩୩	୪.୮୭୭

ଉତ୍ସ: କ୍ଷେତ୍ର ତଥ୍ୟ

ପରିବେଶ ଉପରେ ପ୍ରଭାବ

ବ୍ୟକ୍ତିଗତ ଜମି ହରାଇବା ଦ୍ୱାରା ପରିବେଶର ସମ୍ପୂର୍ଣ୍ଣ ବିଚ୍ଛିନ୍ନ ନାହିଁ। ଜଳାଶୟ ଏବଂ ଐତିହାସିକ ସ୍ମାରକୀ ପ୍ରଭାବିତ ହେବ ନାହିଁ ଏବଂ ସାମୁଦାୟିକ ପରିବେଶ ମଧ୍ୟ ପ୍ରଭାବିତ ହେବ ନାହିଁ। ଜମି ଅଧିଗ୍ରହଣ ସମୟରେ କିଛି ଗଛ କଟାଯିବ।

ନିର୍ମାଣ ପର୍ଯ୍ୟାୟରେ ପ୍ରଭାବ

ଏହି ଅଞ୍ଚଳରେ ବହୁତ ଲୋକ ଏବଂ ମାଟି ଗୁଞ୍ଜାଉଥିବା ଯାନବାହାନ ଚଳାଚଳ ହେବ। ଏହାର ନିମ୍ନଲିଖିତ ପ୍ରଭାବ ପଡ଼ିବ: (i) ଚୋରି/ଡକାୟତି ବୃଦ୍ଧି ପାଇବ (ii) ଭାରୀ ଯାନବାହାନ ଅଞ୍ଚଳ ପାଇଁ ବିପଦପୂର୍ଣ୍ଣ ହେବ। ସ୍ତ୍ରୀମାନଙ୍କୁ ଅନୁରୋଧ କରିଛନ୍ତି ଯେ ପ୍ରକଳ୍ପ ପାଇଁ ଏକ ଉପଯୁକ୍ତ ସ୍ଥାନ ଯୋଗାଇ ଦିଆଯିବ ଉଚିତ୍ ଯାହା ଦ୍ୱାରା ଯାନବାହାନଗୁଡ଼ିକର ସହଜ ପହଞ୍ଚ ହୋଇପାରିବ।

ପ୍ରକଳ୍ପ ମୂଲ୍ୟ ଏବଂ ଲାଭ

ସାମାଜିକ ଖର୍ଚ୍ଚ ହେଉଛି ବଜାର ଖର୍ଚ୍ଚ ତୁଳନାରେ। ଏଥିରେ ନିର୍ମାଣ ଏବଂ ନିର୍ମାଣ ପରବର୍ତ୍ତୀ ପର୍ଯ୍ୟାୟରେ ମାନବ ଏବଂ ଯାନବାହାନ ଯାତାୟାତ ବୃଦ୍ଧି ହେତୁ ବାୟୁ-ଧୂଳି-ଶବ୍ଦ ପ୍ରଦୂଷଣର ପରିବେଶଗତ ଖର୍ଚ୍ଚ ଏବଂ ଆଘାତ ବିନ୍ୟ ସ୍ୱାସ୍ଥ୍ୟ ବିପଦ ଅନ୍ତର୍ଭୁକ୍ତ। ନିର୍ମାଣ ପର୍ଯ୍ୟାୟରେ ବାୟୁ-ଜଳ-ଶବ୍ଦ ପ୍ରଦୂଷଣ ସହିତ ଧୂଳି ଏବଂ ଧୂଆଁରୁ ନିର୍ଗତ ପ୍ରଦୂଷଣ ମଧ୍ୟ ରହିବ। ଏହା ବ୍ୟତୀତ, ଜମି ଅଧିଗ୍ରହଣରେ ଗଛ ନଷ୍ଟ ହେବା ଯୋଗୁଁ ପରିବେଶ କ୍ଷତିଗ୍ରସ୍ତ ହୋଇପାରେ। ଏହା ସହିତ, ପୈତୃକ ଜମି ସହିତ ସଂଲଗ୍ନତା ସହିତ ଜଟିଳ ଭାବପ୍ରବଣ ଖର୍ଚ୍ଚ ହେବ। ପ୍ରସ୍ତାବିତ ପ୍ରକଳ୍ପର ନିର୍ମାଣ ନିର୍ଦ୍ଧାରିତ ମାନକ ପ୍ରମୁଦ୍ଧିବ୍ୟୟ ଏବଂ ଗୁଣବତ୍ତା ମାନକରୁ ନିର୍ଦ୍ଦିଷ୍ଟକରଣ ଅନୁସାରେ କରାଯିବ। ସମାପ୍ତ ହେବା ପରେ, ପ୍ରକଳ୍ପ ନିୟୁତ୍ତି, ଅନ୍ୟାନ୍ୟ ନିୟୁତ୍ତି ସୁଯୋଗ, ସରକାରୀକ ପାଇଁ ରାଜସ୍ୱ ଏବଂ ଲୋକଙ୍କ ପାଇଁ ଆୟ ଏବଂ ବହୁ ସଂଖ୍ୟକ ଶ୍ରମିକ ଏବଂ ଅଧିକାରୀଙ୍କ ଉପସ୍ଥିତି ଯୋଗୁଁ ପ୍ରଚୁର ବ୍ୟବସାୟ ଏବଂ ବାଣିଜ୍ୟ ସୁଯୋଗ ସୃଷ୍ଟି କରିବ। ଏଗୁଡ଼ିକ ପ୍ରସ୍ତାବିତ ପ୍ରକଳ୍ପର ସାମାଜିକ ଲାଭ ଗଠନ କରେ।

ସମସ୍ତ ପ୍ରଭାବିତ ପରିବାର ଜମି ହରାଇବାକୁ ଏକ ଆର୍ଥିକ ଏବଂ ଭାବପ୍ରବଣ କ୍ଷତି ବୋଲି ବିବେଚନା କରିଛନ୍ତି କାରଣ ସେମାନେ ସେମାନଙ୍କର ପୈତୃକ ଜମି ହରାଇବେ। ପ୍ରଭାବିତ ଜମିରେ ଗଛ ଥିବା ପରିବାରଗୁଡ଼ିକ ଗଛ ହରାଇବାକୁ ସ୍ଥାନୀୟ ପରିବେଶର କ୍ଷତି ଭାବରେ ଦେଖୁଛନ୍ତି।

ସାମାଜିକ ଲାଭ ସମ୍ପର୍କରେ, ସମସ୍ତେ ଏକମତ ଯେ ଏହି ପ୍ରକଳ୍ପ ସ୍ଥାପନ ଦ୍ୱାରା ଏହି ଅଞ୍ଚଳରେ ରାସ୍ତା ଏବଂ ସହରାଞ୍ଚଳ ସୁବିଧାର ବିକାଶ ଏବଂ ଶିକ୍ଷା ଏବଂ ସ୍ୱାସ୍ଥ୍ୟ ସୁବିଧାର ବିକାଶ ହେବ। ଦୀର୍ଘକାଳୀନ ଭାବରେ, ଏହା ଏହି ଅଞ୍ଚଳରେ ବ୍ୟାପକ ସାମାଜିକ ବିକାଶ ଆଣିବ।

ସଂକ୍ଷେପରେ, ଏହା ଦେଖାଯାଇପାରେ ଯେ ସାମାଜିକ ଲାଭ ସାମାଜିକ ଖର୍ଚ୍ଚ ଅପେକ୍ଷା ବହୁତ ଅଧିକ ଏବଂ ତେଣୁ ଏହାର ସାମଗ୍ରିକ ପ୍ରଭାବ ଅଞ୍ଚଳର ଲୋକଙ୍କ ପାଇଁ ଲାଭଦାୟକ ହେବ। ଏହା ସୂଚିତ କରେ ଯେ ପ୍ରକଳ୍ପଟି ଆର୍ଥିକ ଦୃଷ୍ଟିରୁ ସମ୍ଭବ ଏବଂ ସମ୍ଭବ।

ଅଧ୍ୟାୟ-୮ - ଖର୍ଚ୍ଚ ଏବଂ ଲାଭ, ନିଷ୍ପତ୍ତି ଏବଂ ସାମାଜିକ ପ୍ରଭାବ ହ୍ରାସ ଏବଂ ପରିଚାଳନା ଯୋଜନା (ସାମାଜିକ ପ୍ରଭାବ ପ୍ରଣାଳୀ ଯୋଜନା) ର ବିଶ୍ଳେଷଣ

ପ୍ରକୃତ ସାମାଜିକ ପ୍ରଭାବ ଚିହ୍ନଟ କରିବା ପରେ , ଏହି ଅଧ୍ୟାୟ ୮ ରେ ସାମାଜିକ ପ୍ରଭାବ ପ୍ରଣାଳୀ ଏବଂ ପରିଚାଳନା ଯୋଜନା (ସାମାଜିକ ପ୍ରଭାବ ପ୍ରଣାଳୀ ଯୋଜନା) ପ୍ରସ୍ତୁତ କରାଯାଇଛି । ଏହି ଅଧ୍ୟାୟରେ ପ୍ରଭାବ ହ୍ରାସ ଏବଂ ବିପଦ ହ୍ରାସ ପ୍ରୟାସ ଅନ୍ତର୍ଭୁକ୍ତ ହେବ ଏବଂ ସମ୍ପ୍ରଦାୟ ପାଇଁ ପ୍ରକୃତ କ୍ଷେତ୍ର ବିକାଶ ପାଇଁ ରଣନୀତି ପ୍ରସ୍ତୁତ କରାଯିବ । ଏହା ପ୍ରକୃତ ପ୍ରସ୍ତାବକକୁ ନିର୍ଦ୍ଦିଷ୍ଟ କରିବାକୁ ସକ୍ଷମ କରେ ଯେ ପ୍ରଣାଳୀ ଏବଂ ପରିଚାଳନା ରଣନୀତିଗୁଡ଼ିକ ପ୍ରକୃତ ପ୍ରଭାବିତ ପରିବାର, ସମ୍ପ୍ରଦାୟ ଉପରେ ସେହି ପ୍ରଭାବ ସହିତ ସମନ୍ୱିତ ହୋଇଛି ଏବଂ ପ୍ରକୃତ ପ୍ରଭାବିତ ପରିବାରର ଆୟ ପୁନରୁଦ୍ଧାର କରିବା ଏବଂ ସମ୍ପ୍ରଦାୟ ପାଇଁ ଭିତ୍ତିଭୂମି ପ୍ରଦାନ କରିବା ପାଇଁ ପରିଚାଳନା ପରିଚାଳିତ । ଏହି ଅଧ୍ୟାୟ-୮ରେ ଉପସ୍ଥାପିତ ରଣନୀତିଗୁଡ଼ିକ ମୁଖ୍ୟ ଅଂଶଦାରମାନଙ୍କ ସହିତ ସାଧାରଣ ପରାମର୍ଶ ଏବଂ ପାରସ୍ପରିକ କ୍ରିୟାରୁ ମୂଳତଃ ଉତ୍ପନ୍ନ ହୋଇଛି । ପ୍ରଣାଳୀ ଏବଂ ପରିଚାଳନା ରଣନୀତିଗୁଡ଼ିକ ଉପଯୁକ୍ତ ସ୍ଥାନରେ ସାମାଜିକ ପ୍ରଭାବ ମୂଲ୍ୟାଙ୍କନ ସମୟରେ ଚିହ୍ନଟ ହୋଇଥିବା କ୍ରମିକ ପ୍ରଭାବକୁ ମଧ୍ୟ ସମାଧାନ କରିବ ।

୮.୧ ନିଷ୍ପତ୍ତି

ଭାରତରେ ଭୂମି ଅଧିକାର ସମ୍ପୂର୍ଣ୍ଣ ଭାବରେ ଆଇନଗତ ଆଇନ ପ୍ରଣୟନରୁ ଉତ୍ପନ୍ନ ଆଇନଗତ ଏବଂ ନ୍ୟାୟିକ ଭିତ୍ତିଭୂମି ଉପରେ ନିର୍ଭର କରେ ଯାହା ଆଇନଗତ ଗଞ୍ଜାରେ ସୂଚିତ ହୋଇଛି । ପରିଶ୍ରମସ୍ୱରୂପ ସାମାଜିକ-ଅର୍ଥନୈତିକ ଏବଂ ସାଂସ୍କୃତିକ ପ୍ରଭାବ ଭୂମି ଅଧିକାର ଧାରଣାରେ ନିହିତ । ସେଥିପାଇଁ ଅଧିକାଂଶ ଭୂମି ଅଧିକାର ମାମଲା ପ୍ରକୃତ ପ୍ରଭାବିତ ପରିବାର ପାଇଁ କ୍ଷତିପୂରଣ ନ୍ୟାୟକୁ ପୂରଣ କରିବାରେ ବିଫଳ ହୁଏ । ଏହି ଅଧ୍ୟୟନ କଲ୍ୟାଣ ଅର୍ଥନୀତିର ଏକ ଅତ୍ୟନ୍ତ ଗୁରୁତ୍ୱପୂର୍ଣ୍ଣ ନୀତିକୁ ଉଲ୍ଲେଖ କରେ ଯାହାକୁ ପାରେଗୋ ଅଧିକାରୀ ଗ୍ରହଣ କରନ୍ତୁ । ଉକ୍ତ ନୀତିରେ କୁହାଯାଇଛି ଯେ ଯେକୌଣସି ପରିବର୍ତ୍ତନ ଯାହା ଅତି କମରେ ଉଣେ ବ୍ୟକ୍ତିକୁ ଭଲ କରିଥାଏ ଏବଂ କାହାକୁ ଖରାପ କରିଥାଏ ତାହା ସାମାଜିକ କଲ୍ୟାଣରେ ଉନ୍ନତ । ବିପରୀତ ଭାବରେ, ଏକ ପରିବର୍ତ୍ତନ ଯାହା କାହାକୁ ଭଲ କରିଥାଏ ଏବଂ ଅତି କମରେ ଉଣେ ଖରାପ କରିଥାଏ ତାହା ହେଉଛି ସାମାଜିକ କଲ୍ୟାଣରେ ହ୍ରାସ । ଉପରୋକ୍ତ ନୀତିର ସ୍ପର୍ଶ ପଥରେ ପରୀକ୍ଷିତ, ଏହି ଅଧ୍ୟୟନରେ ଉଲ୍ଲେଖ କରାଯାଇଛି ଯେ ପ୍ରଭାବିତ ଭୂମି ଅଧିକାର ପ୍ରସ୍ତାବ ପାଇଁ କ୍ଷତିପୂରଣ ପ୍ରକଳ୍ପ ପ୍ରଭାବିତ ପରିବାର ହରାଇଥିବା ଜମିକୁ ଏପରି କ୍ଷତିପୂରଣ ପ୍ରଦାନ କରିବ ଯେ ଭୂମି ଅଧିକାର କଲ୍ୟାଣ ନୀତି ଉପରେ ଆଧାରିତ ବୋଲି ଧରାଯିବ । ଏହି ସାମାଜିକ ପ୍ରଭାବ ରିପୋର୍ଟ କାର୍ଯ୍ୟକାରୀ ସଂସ୍ଥା ପାଇଁ ଭୂମି ଅଧିକାର ପ୍ରକ୍ରିୟା ଗ୍ରହଣ କରିବା ଏବଂ ପ୍ରକୃତ ପ୍ରଭାବିତ ପରିବାର ଏବଂ ଅନ୍ୟାନ୍ୟଙ୍କ ଦ୍ୱାରା ଜନସାଧାରଣଙ୍କ ପରାମର୍ଶ ଏବଂ ସର୍ବେ ସମୟରେ ପ୍ରଦାନ କରାଯାଇଥିବା ଆକାଂକ୍ଷା ଅନୁଯାୟୀ କାର୍ଯ୍ୟ ଯୋଜନା ପ୍ରସ୍ତୁତ କରିବା ପାଇଁ ଲାଭଦାୟକ ହେବ । ୨୦୧୩ ଆଇନ କାର୍ଯ୍ୟକାରୀ ହେବା ପରେ ବର୍ତ୍ତମାନର ସାମାଜିକ ପ୍ରଭାବ ଅଧ୍ୟୟନ ଅନେକ ଦୃଷ୍ଟିରୁ ଏକକ । ସାମାଜିକ ପ୍ରଭାବ ଅଧ୍ୟୟନ ଅଧୀନରେ ଭୂମି ଅଧିକାର ପୂର୍ବରୁ ଜନଗଣନା ଏବଂ ଜନସାଧାରଣଙ୍କ ପରାମର୍ଶ କରାଯାଇଥିଲା । କେନ୍ଦ୍ରିତ ଗୋଷ୍ଠୀ ଆଲୋଚନା ଏବଂ PRA ମାଧ୍ୟମରେ ପ୍ରକୃତ ପ୍ରଭାବିତ ପରିବାର, ସମ୍ପ୍ରଦାୟ ଏବଂ ଅଞ୍ଚଳର ମତାମତ ପ୍ରସ୍ତୁତକାରୀଙ୍କ ଧାରଣାକୁ ବୁଝିବା ପାଇଁ ଦଳ ପାଇଁ ଯଥେଷ୍ଟ ସୁଯୋଗ ଥିଲା । ସାମାଜିକ ପ୍ରଭାବ ଉପରେ ଅଧ୍ୟାୟ-୭ ରେ ପ୍ରକୃତ ଯୋଗୁଁ ହୋଇଥିବା ପ୍ରମୁଖ କ୍ଷତି ଏବଂ ନଗରାତ୍ମକ ପ୍ରଭାବ ବର୍ଣ୍ଣନା କରାଯାଇଛି । ସର୍ବୋତ୍ତମ ବିକଳ ହେଉଛି ପ୍ରଭାବିତ ସ୍ଥାନକୁ ଏକ ସର୍ବକାଳୀନ ଆପ୍ରୋବ୍ ରାସ୍ତା ଯୋଗାଇବା ଯାହା ଦ୍ୱାରା ସେମାନଙ୍କ ପାଇଁ ଯାତାୟାତ ସହଜ ହେବ । ସାଧାରଣତଃ, କୃଷି ଉଦ୍ଦେଶ୍ୟରେ ବ୍ୟବହୃତ ଜମିର କ୍ଷତି ପାଇଁ ଉପଯୁକ୍ତ ପ୍ରଣାଳୀ ଏବଂ କ୍ଷତିପୂରଣ ଆବଶ୍ୟକ ହେବ । ଫଳାଫଳକୁ ଦୃଷ୍ଟିରେ ରଖି, ପ୍ରକୃତ ସଫଳ କାର୍ଯ୍ୟାଧିକାର ପାଇଁ ନିମ୍ନଲିଖିତ ପଦକ୍ଷେପ ନିଆଯାଇପାରେ:

- (i) ପିଏଏଫ୍ ଏବଂ ମତାମତ ନେତାମାନେ ପରାମର୍ଶ ଦେଇଛନ୍ତି ଯେ ସମାଜୁପାଦିକ କ୍ଷତିପୂରଣ ସହିତ ଜମି ଅଧିକାର କରାଯିବା ରଚିତ ।
- (ii) ପ୍ରକୃତ ପ୍ରଭାବିତ ପରିବାର କୁ ଆୟ ପୁନରୁଦ୍ଧାର ପାଇଁ ଅତିରିକ୍ତ ସହାୟତା ଯୋଗାଇବାକୁ ସୁପାରିଶ କରାଯାଇଛି ।
- (iii) ସାମାଜିକ ପ୍ରଭାବ ରିପୋର୍ଟରେ ଚିହ୍ନଟ କରାଯାଇଛି ଯେ CPR ଯେପରିକି ବିଦ୍ୟୁତ୍ ଖୁଣ୍ଟ, ପୋଖରୀ, ରାସ୍ତା, ଏବଂ ଗ୍ରାହ୍ୟତାମୂଳକ ଚାରଣଭୂମି, ସ୍ଥାନ ଏବଂ ସ୍କୁଲ ଖେଳ ପଡ଼ିଆ ଇତ୍ୟାଦି ଜମି ଅଧିକାର ଦ୍ୱାରା ପ୍ରଭାବିତ ହେବ ।

କ୍ଷତିପୂରଣ ଏବଂ ପୁନର୍ବାସ ଗଞ୍ଜା

ପ୍ରଭାବିତ ପ୍ରକୃତ ପାଇଁ ବ୍ୟକ୍ତିଗତ ଜମି ଆବଶ୍ୟକ । ବ୍ୟକ୍ତିଗତ ଜମି ଏହାର ବର୍ତ୍ତମାନର ମାଲିକଙ୍କଠାରୁ ଅଧିକାର କରିବାକୁ ପଡ଼ିବ । ଏହା ପ୍ରଭାବିତ ବ୍ୟକ୍ତି ଏବଂ ତାଙ୍କ ପରିବାର ପାଇଁ ଆର୍ଥିକ କ୍ଷତି ଏବଂ ସାମାଜିକ ବାଧା ସୃଷ୍ଟି କରିବ । ସରକାରଙ୍କ ଅଧିକାର ଅଧିକାର ସହିତ ଏହା ନିର୍ଦ୍ଦିଷ୍ଟ କରିବା ଦାୟିତ୍ୱ ମଧ୍ୟ ରହିଛି ଯେ ପ୍ରକୃତ ପ୍ରଭାବିତ ପରିବାର ପ୍ରକୃତ ଖର୍ଚ୍ଚ ଅନୁଚିତ

ଅଂଶ ବହନ ନ କରେ ଯାହା ଅନ୍ୟମାନଙ୍କ ପାଇଁ ଲାଭ ଆଣିବ। ସରଳ ଭାଷାରେ, ଏହି ବାୟିକ୍ ହେବା ଉଚିତ ଯେ ପ୍ରଭାବିତ ବ୍ୟକ୍ତିଙ୍କ ଜୀବନଧାରଣାର ମାନ ପ୍ରକୃତ ଆରମ୍ଭ ହେବା ପୂର୍ବରୁ ଯେଉଁ ସ୍ତରରେ ଥିଲା ତାହାକୁ ପୁନଃସ୍ଥାପିତ କରିବା।

ନିର୍ମାଣ ଏବଂ କାର୍ଯ୍ୟକ୍ଷମ ପର୍ଯ୍ୟାୟରେ ପ୍ରକୃତ ପ୍ରତ୍ୟକ୍ଷ ଏବଂ ପରୋକ୍ଷ ପ୍ରଭାବ ପ୍ରଭାବିତ ବ୍ୟକ୍ତି, ପରିବାର, ପରିବାର, ସମ୍ପ୍ରଦାୟ ଏବଂ ଗୋଷ୍ଠୀ ଉପରେ ପଡ଼ିବ। ସବୁଠାରୁ ପ୍ରତ୍ୟକ୍ଷ ଏବଂ ତୁରନ୍ତ ପ୍ରଭାବ ପ୍ରକୃତ ନିର୍ମାଣ ସହିତ ଉଚିତ, ମୁଖ୍ୟତଃ ଭୂମି ଅଧିଗ୍ରହଣ। ପ୍ରକୃତ ପ୍ରଭାବିତ ବ୍ୟକ୍ତି, ପରିବାର, ପରିବାର ଏବଂ ଗୋଷ୍ଠୀଗୁଡ଼ିକୁ କ୍ଷତିପୂରଣ ଏବଂ ସହାୟତା ମାଧ୍ୟମରେ ପ୍ରଶମନ ପ୍ରଦାନ କରାଯାଏ। ସରକାର ଦ୍ୱାରା ଗ୍ରହଣୀୟ ଏବଂ ପ୍ରକୃତ ଦ୍ୱାରା ଗ୍ରହଣୀୟ ନୀତିଗତ ଢାଞ୍ଚା ଆଧାରରେ ସେମାନେ କ୍ଷତିପୂରଣ ଏବଂ ସହାୟତା ପାଇବାକୁ ହକଦାର। ନୀତି ନିମ୍ନଲିଖିତ କାର୍ଯ୍ୟଗୁଡ଼ିକ ପାଇଁ ପ୍ରଶମନ ପ୍ରଦାନ କରେ: (i) ଜମି ଏବଂ ଘର କିମ୍ବ କାର୍ଯ୍ୟକ୍ଷମ ସମେତ ସମ୍ପତ୍ତିର କ୍ଷତି; (ii) ଜୀବିକା କିମ୍ବ ଆୟ ସୁଯୋଗର କ୍ଷତି; (iii) ଗୋଷ୍ଠୀଗୁଡ଼ିକ ଉପରେ ସାମୂହିକ ପ୍ରଭାବ, ଯେପରିକି ସମ୍ପ୍ରଦାୟ ସମ୍ପତ୍ତି, ସାଧାରଣ ସମ୍ପତ୍ତି ସମ୍ପଦର କ୍ଷତି, ଏବଂ ଅନ୍ୟାନ୍ୟ। ପ୍ରକୃତ ପ୍ରଭାବିତ ପରିବାର ଗୁଡ଼ିକର ସର୍ବେ କରାଯାଇଛି ଏବଂ ପ୍ରକୃତ ତଦାରଖ ଏବଂ ମୂଲ୍ୟାଙ୍କନ ମୂଳ ସାମାଜିକ-ଅର୍ଥନୈତିକ ତଥ୍ୟ ସହିତ ଦୀର୍ଘକାଳୀନ ପ୍ରଭାବକୁ ତୁଳନା କରିବ। ଗୋଷ୍ଠୀଗୁଡ଼ିକ ଉପରେ ସାମୂହିକ ପ୍ରଭାବ ପ୍ରତ୍ୟକ୍ଷ ଏବଂ ପରୋକ୍ଷ ପ୍ରଭାବକୁ ପ୍ରତିନିଧିତ୍ୱ କରେ ଏବଂ ପ୍ରଶମନ ଓଡ଼ିଶା ସରକାରଙ୍କ ନୀତି ଅନୁଯାୟୀ ହେବ।

ଜମି ଏବଂ ସଂଲଗ୍ନ ସମ୍ପତ୍ତିର କ୍ଷତି ପାଇଁ ଆର୍ଥିକ କ୍ଷତିପୂରଣ ସହିତ ନିମ୍ନଲିଖିତ ଦାବି କରାଯାଇଛି। କିନ୍ତୁ ପ୍ରକୃତ ପ୍ରଭାବିତ ପରିବାର ପାଇଁ ନିମ୍ନଲିଖିତ ସୃଷ୍ଟି କରିବା ପ୍ରକୃତ କର୍ତ୍ତୃପକ୍ଷଙ୍କ ପାଇଁ ଏକ ବଡ଼ ଚ୍ୟାଲେଞ୍ଜ ହୋଇପାରେ, ଯେଉଁମାନଙ୍କୁ ଉଚ୍ଚ କୁଶଳୀ ଚାକିରିର ଆବଶ୍ୟକତା ପଡ଼ିପାରେ ଯାହା ସମାଜର ଦୁର୍ବଳ ବର୍ଗ ପାଇଁ ଉପଯୁକ୍ତ ନୁହେଁ। ପ୍ରକୃତ ପ୍ରଭାବିତ ପରିବାର ପାଇଁ ନିମ୍ନଲିଖିତ ବିଗୁଡ଼ିକୁ ବିଚାର କରିବା ସମୟରେ, ପ୍ରକୃତ କର୍ତ୍ତୃପକ୍ଷ ଓଡ଼ିଶା ଆର ଆଣ୍ଡ ଆର ନୀତି, ୨୦୦୬ ର ପାରା ୮ ଅନୁସରଣ କରିବେ। ବିକଳ ଜୀବିକା ସୃଷ୍ଟି କରିବା କ୍ଷେତ୍ରରେ, ପ୍ରକୃତ ପ୍ରବର୍ତ୍ତକ ଯୋଜନା ପ୍ରଭାବିତ ପରିବାରଗୁଡ଼ିକୁ ଜାତୀୟ ଦକ୍ଷତା ବିକାଶ ମିଶନ ସହିତ ଯୋଡ଼ିବାକୁ ଚେଷ୍ଟା କରିପାରିବ, ଯାହା ଭାରତ ସରକାରଙ୍କ ଏକ ପଦକ୍ଷେପ ଯାହା ଆଗାମୀ କିଛି ବର୍ଷ ମଧ୍ୟରେ ଭାରତୀୟ ଯୁବକମାନଙ୍କୁ ଦକ୍ଷ କରିବା ପାଇଁ ଯୋଜନା କରୁଛି। ଏହା ପ୍ରକୃତ ପ୍ରଭାବିତ ପରିବାର ମଧ୍ୟରେ ବେକାରୀ ଏବଂ ଜୀବିକା ହରାଇବାର ସମସ୍ୟା ସମାଧାନ କରିବାରେ ସାହାଯ୍ୟ କରିବ।

ମୁଖ୍ୟ ମାର୍ଗଦର୍ଶୀ ନୀତିଗୁଡ଼ିକ

ଉପରୋକ୍ତ ଦୃଷ୍ଟିରୁ, ଏହି ଅଧ୍ୟାୟରେ କ୍ଷତିପୂରଣ ଏବଂ ପରିଚାଳନା ଯୋଜନା ସମେତ ପ୍ରଶମନ ନୀତି ଏବଂ ସେମାନଙ୍କର କ୍ଷତିର ପ୍ରକାର ଏବଂ ମାତ୍ରା ଉପରେ ଆଧାର କରି ପ୍ରକୃତ ପ୍ରଭାବିତ ପରିବାର ମାନଙ୍କର ଅଧିକାର ବିଷୟରେ ଆଲୋଚନା କରାଯାଇଛି। ଭୂମି ଅଧିଗ୍ରହଣ, ପୁନର୍ବାସ ଏବଂ ପୁନଃବସତି ଉପରେ ପ୍ରକୃତ ନୀତିର କିଛି ମୁଖ୍ୟ ନୀତି ନିମ୍ନରେ ସଂକ୍ଷିପ୍ତ କରାଯାଇଛି:

- (i) ଚିନୋଟି ବିକଳ ମଧ୍ୟରୁ ମନୋନୀତ ବିକଳ ପ୍ରକୃତ ମାର୍ଗ / ଚିନୋଟି ପ୍ରକୃତ ଅଞ୍ଚଳର ପ୍ରକୃତ ପ୍ରଭାବିତ ପରିବାର ଏବଂ ସମ୍ପ୍ରଦାୟ ଉପରେ ସବୁଠାରୁ କମ୍ ପ୍ରତିକୂଳ ପ୍ରଭାବ ପକାଇବ ବୋଲି ଜମି ଅଧିଗ୍ରହଣ ଏବଂ ଅନୈକ୍ଷାକୃତ ପୁନଃବସତିକୁ ଏତାଇ ଦିଆଯାଇଛି।
- (ii) ଯେଉଁଠାରେ ପରିବାର ଏବଂ ସମ୍ପ୍ରଦାୟ ସେମାନଙ୍କର ସମ୍ପତ୍ତି ହରାଇଛନ୍ତି, ସେଠାରେ ସେମାନଙ୍କୁ ସମ୍ପୂର୍ଣ୍ଣ କ୍ଷତିପୂରଣ ଏବଂ ସହାୟତା ପ୍ରଦାନ କରାଯିବ। ବ୍ୟତୀତ, ଯାହା ଦ୍ୱାରା ସେମାନେ ସେମାନଙ୍କର ପୂର୍ବ ଆର୍ଥିକ ଏବଂ ସାମାଜିକ ଅବସ୍ଥାକୁ ଉଦ୍ଧୃତ କରିପାରିବେ, କିମ୍ବ ଅତି କମରେ ପୁନରୁଦ୍ଧାର କରିପାରିବେ।
- (iii) ପିଏଫମାନଙ୍କୁ ସାମ୍ବିଧାନିକ ବ୍ୟବସ୍ଥା ଅନୁଯାୟୀ କ୍ଷତିପୂରଣ ପ୍ରଦାନ କରାଯିବ, ଅର୍ଥାତ୍, ପ୍ରଭାବିତ ପ୍ରକୃତ କାର୍ଯ୍ୟାଳୟର ଯୋଗୁଁ ଯେକୌଣସି ବ୍ୟକ୍ତି କିମ୍ବ ପରିବାର କିମ୍ବ ବ୍ୟବସାୟ ଯାହାର (କ) ଜୀବନଧାରଣାର ମାନ ପ୍ରତିକୂଳ ଭାବରେ ପ୍ରଭାବିତ ହେବ; (ଖ) କୌଣସି ଘର ଉପରେ ଅଧିକାର, ମାଲିକାନା କିମ୍ବ ସ୍ୱାଧୀନ, ପରିସର, କୃଷି ଏବଂ ଚରାଭୂମି, ବାଣିଜ୍ୟିକ ସମ୍ପତ୍ତି, ଉତ୍ପାଦନା କିମ୍ବ ବାର୍ଷିକ କିମ୍ବ ବହୁବର୍ଷୀୟ ଫସଲ ଏବଂ ଗଛ କିମ୍ବ ଅନ୍ୟ କୌଣସି ସ୍ଥିର କିମ୍ବ ସ୍ଥାବର ସମ୍ପତ୍ତିରେ ଅଧିକାର, ଅସ୍ଥାୟୀ କିମ୍ବ ସ୍ଥାୟୀ ଭାବରେ ଅଧିଗ୍ରହଣିତ କିମ୍ବ ଅଧିକାରିତ ଯେକୌଣସି ଜମି; (ଗ) ଆୟ ଉପାର୍ଜନ ସୁଯୋଗ, ବ୍ୟବସାୟ, ବୃତ୍ତି, କାର୍ଯ୍ୟ କିମ୍ବ ବ୍ୟବସ୍ଥାନ କିମ୍ବ ବ୍ୟବସ୍ଥାନ ଅସ୍ଥାୟୀ କିମ୍ବ ସ୍ଥାୟୀ ଭାବରେ ପ୍ରତିକୂଳ ଭାବରେ ପ୍ରଭାବିତ ହୋଇଛି; କିମ୍ବ (ଘ) ସାମାଜିକ ଏବଂ ସାଂସ୍କୃତିକ କାର୍ଯ୍ୟକଳାପ ଏବଂ ସମ୍ପର୍କ ପ୍ରଭାବିତ ହୋଇଛି କିମ୍ବ ପୁନଃସ୍ଥାପନ ଯୋଜନା ପ୍ରକ୍ରିୟା ସମୟରେ ତିକ୍ତ କରାଯାଇପାରୁଥିବା ଅନ୍ୟ କୌଣସି କ୍ଷତି।
- (iv) ବ୍ୟବସ୍ଥାନ ସ୍ଥିତି, ସାମାଜିକ କିମ୍ବ ଆର୍ଥିକ ମାନବଶ୍ଚ ଏବଂ ଉପରେ ବର୍ଣ୍ଣିତ ଉଦ୍ଦେଶ୍ୟ ବିରୁଦ୍ଧରେ ପାର୍ଥକ୍ୟ କରିପାରୁଥିବା ଯେକୌଣସି କାରଣ ନିର୍ବିଶେଷରେ ପ୍ରକୃତ ପ୍ରଭାବିତ ପରିବାର କ୍ଷତିପୂରଣ ଏବଂ ସହାୟତା ପାଇଁ

- ଯୋଗ୍ୟ ହେବ। ହରାଇଥିବା କିମ୍ବା ପ୍ରତିକୂଳ ଭାବରେ ପ୍ରଭାବିତ ବାସସ୍ଥାନ ସ୍ଥିତି ଏବଂ ସାମାଜିକ କିମ୍ବା ଆର୍ଥିକ ସ୍ଥିତିର ସମ୍ପର୍କିତ ଆଇନଗତ ଅଧିକାରର ଅଭାବ ପ୍ରକୃତ ପ୍ରଭାବିତ ପରିବାରକୁ ଏପରି କ୍ଷତିପୂରଣ, ପୁନର୍ବାସ କିମ୍ବା ପୁନଃସ୍ଥାପନ ପଦକ୍ଷେପର ଅଧିକାରରୁ ବାଧା ଦେବ ନାହିଁ।
- (v) ସର୍ବଶେଷ ଜନଗଣନା ଏବଂ ହରାଇଥିବା ସମ୍ପର୍କିତ ଚାଲିକା ଚାରିଖ ଅନୁଯାୟୀ ପ୍ରକୃତ ପ୍ରଭାବିତ ଅଞ୍ଚଳରେ ରହୁଥିବା, କାମ କରୁଥିବା, ବ୍ୟବସାୟ କରୁଥିବା ଏବଂ/ଅଥବା ଜମି ଚାଷ କରୁଥିବା ପ୍ରକଳ୍ପ ପ୍ରଭାବିତ ପରିବାର ସେମାନଙ୍କର ହରାଇଥିବା ସମ୍ପତ୍ତି (ଜମି ଏବଂ/ଅଥବା ଅଣ-ଜମି ସମ୍ପତ୍ତି) ପାଇଁ ସମାନୁପାତିକ କ୍ଷତିପୂରଣ ଏବଂ ଆୟ ଏବଂ ବ୍ୟବସାୟର ପୁନରୁଦ୍ଧାର ପାଇବା ପାଇଁ ହକଦାର, ଏବଂ ସେମାନଙ୍କୁ ପ୍ରକୃତ ପୂର୍ବ ଜୀବନଶୈଳୀ, ଆୟ-ଅର୍ଜନ କ୍ଷମତା ଏବଂ ଉତ୍ପାଦନ ସ୍ତରକୁ ଉନ୍ନତ କରିବା କିମ୍ବା ଅତି କମରେ ବଜାୟ ରଖିବାରେ ସହାୟତା କରିବା ପାଇଁ ପର୍ଯ୍ୟାପ୍ତ ପଦକ୍ଷେପ ଗ୍ରହଣ କରାଯିବ।
 - (vi) ଯେଉଁମାନେ ପ୍ରକୃତ ପ୍ରଭାବିତ ପରିବାର ସେମାନଙ୍କର ଭୌତିକ ସମ୍ପତ୍ତିର କେବଳ ଏକ ଅଂଶ ହରାଇବେ, ସେମାନଙ୍କ ପାଖରେ ଏପରି ଏକ ଅଂଶ ରହିବ ନାହିଁ ଯାହା ସେମାନଙ୍କର ବର୍ତ୍ତମାନର ଜୀବନଧାରଣ ମାନକୁ ବଜାୟ ରଖିବା ପାଇଁ ପର୍ଯ୍ୟାପ୍ତ ହେବ ନାହିଁ। ଉଦାହରଣ ସ୍ୱରୂପ, ଯେତେବେଳେ ୧୦ ପ୍ରତିଶତ ଜମି ଅଧିକାରୀ କରାଯାଏ, ସେତେବେଳେ ବଳକା ୧୦ ପ୍ରତିଶତ ଜମି ମାଲିକଙ୍କ ପାଇଁ ସମ୍ଭବ ନୁହେଁ। ତେଣୁ, ଜମି ଅଧିକାରୀ ପ୍ରକ୍ରିୟା ସମୟରେ ଅବଶିଷ୍ଟ ଜମି ଏବଂ ଗଠନର ସର୍ବନିମ୍ନ ଆକାର ଅଧିକାରୀ ପାଇଁ ସମ୍ପୂର୍ଣ୍ଣ ହେବ।
 - (vii) ଅସ୍ଥାୟୀ ଭାବରେ ପ୍ରଭାବିତ ଲୋକଙ୍କୁ ପ୍ରକଳ୍ପ ପ୍ରଭାବିତ ପରିବାର ଭାବରେ ବିବେଚନା କରାଯିବ ଏବଂ କ୍ଷତିପୂରଣ ଅସ୍ଥାୟୀ ଅଧିକାରୀ ସମାଧାନ କରିବ।
 - (viii) ରୁମି ଏବଂ/କିମ୍ବା ରୁମି ବାହାରେ ଥିବା ସମ୍ପତ୍ତି ପାଇଁ ଦେୟ ୨୦୧୩ ଆଇନରେ ଥିବା ନୀତି ଉପରେ ଆଧାରିତ ହେବ। ପୁନର୍ବାସ ସହାୟତା କେବଳ ତୁରନ୍ତ କ୍ଷତି ପାଇଁ ନୁହେଁ, ବରଂ ପ୍ରକୃତ ପ୍ରଭାବିତ ପରିବାର ମାନଙ୍କର ଜୀବିକା ଏବଂ ଜୀବନଧାରଣର ମାନ ପୁନରୁଦ୍ଧାର ପାଇଁ ଆବଶ୍ୟକ ପରିବର୍ତ୍ତନ ଅବଧି ପାଇଁ ମଧ୍ୟ ଗ୍ରହଣ କରାଯିବ। ଏହିପରି ସହାୟତା କ୍ଷଣସ୍ଥାୟୀ ଚାକିରି, ଜୀବିକା ନିର୍ବାହ ସହାୟତା, ଦରମା ରକ୍ଷଣାବେକ୍ଷଣ, କିମ୍ବା ସମାନ ବ୍ୟବସ୍ଥାର ରୂପ ନେଇପାରେ।
 - (ix) ପିଏଏଫମାନେ ଘର କିମ୍ବା ବାସସ୍ଥାନ ସମ୍ପତ୍ତି ହରାଇଛନ୍ତି। ତେଣୁ, ପୁନର୍ବାସ ଯୋଜନାର ଆବଶ୍ୟକତା ପଡ଼ିପାରେ।
 - (x) ସାମାଜିକ ପ୍ରଭାବ ପ୍ରଶମନ ଯୋଜନା ର ଅଂଶ ଭାବରେ, ଯେଉଁ ପ୍ରକୃତ ପ୍ରଭାବିତ ପରିବାର ମାନଙ୍କର ୧୦୦% ଜମି ହରାଇଛନ୍ତି କିମ୍ବା ସେହି BPL ପ୍ରକୃତ ପ୍ରଭାବିତ ପରିବାର କିମ୍ବା ମହିଳା ମୁଖ୍ୟ ପ୍ରକୃତ ପ୍ରଭାବିତ ପରିବାର କିମ୍ବା ଶାରୀରିକ ଭାବରେ ଅକ୍ଷମ ପ୍ରକୃତ ପ୍ରଭାବିତ ପରିବାର, ପ୍ରକୃତ ପ୍ରସ୍ତାବକ ଏପରି ପ୍ରକୃତ ପ୍ରଭାବିତ ପରିବାରର ଜଣେ ଯୋଗ୍ୟ ସଦସ୍ୟଙ୍କୁ ନିୟୁତ୍ତି ଗ୍ରହଣ କରିପାରିବେ।
 - (xi) ପ୍ରତିକୂଳ ପ୍ରଭାବକୁ ଦୂର କରିବା ପାଇଁ ପ୍ରଶମନ ବ୍ୟବସ୍ଥା ବିକାଶ ଏବଂ କାର୍ଯ୍ୟକାରୀ କରିବା ପ୍ରକ୍ରିୟାରେ ପ୍ରକୃତ ପ୍ରଭାବିତ ପରିବାର ଏବଂ ସେମାନଙ୍କର ସମ୍ପ୍ରଦାୟଗୁଡ଼ିକୁ ସାମିଲ ଏବଂ ପରାମର୍ଶ କରାଯିବ।
 - (xii) ସାମାଜିକ ପ୍ରଭାବ ପ୍ରଶମନ ଯୋଜନା ପରିଚାଳନା ବ୍ୟବସ୍ଥାର ଏକ ଅଂଶ ଭାବରେ ଉପଯୁକ୍ତ ତଦାରଖ ଏବଂ ମୂଲ୍ୟାଙ୍କନ ଏବଂ ଅଭିଯୋଗ ସମାଧାନ ବ୍ୟବସ୍ଥା ସ୍ଥାପନ କରାଯିବା ଉଚିତ।

ସାମାବେଦନ ଏବଂ ଅନୁମତି

ବର୍ତ୍ତମାନର ସାମାଜିକ ପ୍ରଭାବ ଅଧିକାରରେ ନିମ୍ନଲିଖିତ ଧାରଣା ଏବଂ ସାମାବେଦନ ରହିଛି:

- a) ଅଧିକାରୀ କରିବାକୁ ପ୍ରଭାବିତ ଜମି ପାଇଁ କ୍ଷତିପୂରଣ ଗଣନା ସମ୍ପର୍କରେ, NCDS ଦ୍ୱାରା ବିଆୟାଜିଥିବା ଜମି ସୂଚୀ ଅନୁଯାୟୀ ପ୍ରତ୍ୟେକ ଜମି ପାଇଁ ଘର ଅଧିକାର ସର୍ତ୍ତରେ ଟାଇଟଲ୍ ଯାଞ୍ଚ ପରେ, ଅଧିକାର ମାଗିବା ପ୍ରକ୍ରିୟା କରାଯାଇଛି। ଯଦିଓ, ଅଧିକାରୀ ପ୍ରକୃତ ପ୍ରଭାବିତ ପରିବାର / ଟାଇଟଲ୍ ଧାରକ ସର୍ତ୍ତରେ ଅଂଶଗ୍ରହଣ କରିଥିଲେ, ଅଣ-ନିବାସୀମାନଙ୍କ କିଛି କ୍ଷେତ୍ରରେ, ସର୍ତ୍ତେ ବଳ ମୋବାଇଲ୍ ଫୋନ୍ ମାଧ୍ୟମରେ ତଥ୍ୟ ସଂଗ୍ରହ କରିଥିଲେ। ସାମାଜିକ କ୍ଷେତ୍ରରେ, ସମସ୍ତ ପ୍ରକ୍ରିୟା ସତ୍ତ୍ୱେ ମାଲିକ / ଟାଇଟଲ୍ ଧାରକଙ୍କ ସହିତ ଯୋଗାଯୋଗ ହୋଇପାରିଲା ନାହିଁ ଏବଂ ସମ୍ପୂର୍ଣ୍ଣ ଗ୍ରାମଗୁଡ଼ିକର ପଡ଼ୋଶୀକଠାରୁ ତଥ୍ୟ ସଂଗ୍ରହ କରାଯାଇଥିଲା।
- b) ରିପୋର୍ଟରେ ଚିହ୍ନିତ ହୋଇଥିବା ଅନ୍ୟ ଏକ ସମସ୍ୟା ସୂଚାଇ ଦେଇଛି ଯେ ଅଧିକାରୀ ଅଞ୍ଚଳରେ ବହୁ ଦିନ ଧରି ମ୍ୟୁଚୁଆସନ୍ କରାଯାଇନାହିଁ ଯାହା କ୍ଷତିପୂରଣ ସମୟରେ ସମସ୍ୟା ସୃଷ୍ଟି କରିବ। ତେଣୁ, ଜିଲ୍ଲା ରାଜସ୍ୱ କର୍ତ୍ତୃପକ୍ଷ ପ୍ରଭାବିତ ବ୍ୟକ୍ତିଙ୍କ ମ୍ୟୁଚୁଆସନ୍ ଆବେଦନକୁ ପ୍ରାଥମିକତା ଭିତ୍ତିରେ ଗ୍ରହଣ କରିବା ଉଚିତ ଯାହା ଦ୍ୱାରା ସଠିକ୍ ପ୍ରକୃତ ପ୍ରଭାବିତ ପରିବାର କ୍ଷତିପୂରଣ ପାଇପାରିବେ। ଏହା ଲକ୍ଷ୍ୟ କରାଯାଇଛି ଯେ ଜମିର ଟାଇଟଲ୍ ଦୀର୍ଘ ସମୟ ଧରି

- ଅପତେତ୍ ହୋଇନାହିଁ ଏବଂ ଦଳକୁ ରେକର୍ଡ କରିବାକୁ ପଡିବ ଯେ ବର୍ତ୍ତମାନର ମାଲିକ ମୂଳ ଟାଇଟଲ୍ ଧାରକଙ୍କଠାରୁ କିପରି ଜମି ପାଇଛନ୍ତି।
- c) ସରକାରୀ ଜମି କ୍ଷେତ୍ରରେ, ଜବରଦସ୍ତୀକାରୀମାନେ ସେମାନଙ୍କର ଦାବି ଜଣାଇବାକୁ ଆଗକୁ ଆସି ନଥିଲେ।
 - d) କେନ୍ଦ୍ରିତ ଗୋଷ୍ଠୀ ଆଲୋଚନା ଏବଂ ହାଇସ ହୋଲ୍ ସର୍ଭେ ଅନୁଯାୟୀ, ପ୍ରକଳ୍ପ ପ୍ରଭାବିତ ପରିବାର ର କୌଣସି ସଦସ୍ୟଙ୍କୁ ବିସ୍ଥାପିତ କରାଯିବ ନାହିଁ।
 - e) ଏହି ଗଣନାରେ ଜମିରେ ଗଛର ମୂଲ୍ୟକୁ କାରକ କରାଯାଇ ନାହିଁ। ଜିଲ୍ଲା ପ୍ରଶାସନ ଜଙ୍ଗଲ/ଉଦ୍ୟାନ ବିଭାଗ ସହିତ ପରାମର୍ଶ କରି ଅଧିଗ୍ରହଣ ହେବାକୁ ଥିବା ଜମିରେ ଗଛର ଗଣନା ଏବଂ ଉପଯୁକ୍ତ ମୂଲ୍ୟାଙ୍କନ କରିବା ଉଚିତ ଏବଂ କ୍ଷତିପୂରଣ ଗଣନାରେ ସୋଲାର୍ଟିୟମ୍ ଯୋଗ କରିବା ପୂର୍ବରୁ ତାହା କରିବା ଉଚିତ।

୮.୨ ସାର୍ବଜନୀନ ଉଦ୍ଦେଶ୍ୟର ମୂଲ୍ୟାଙ୍କନ

ବର୍ତ୍ତମାନର କ୍ଷେତ୍ରରେ ଭୂମି ଅଧିଗ୍ରହଣ ପ୍ରକଳ୍ପ ଉଦ୍ଦେଶ୍ୟରେ ଯାହା ପ୍ରତ୍ୟକ୍ଷ ଏବଂ ପରୋକ୍ଷ ଭାବରେ ସାଧାରଣ ଉଦ୍ଦେଶ୍ୟ ପାଇଁ ଅଟେ, କାରଣ ଏହି ପ୍ରକଳ୍ପଟି ଅଞ୍ଚଳର ସମସ୍ତ ଭିତ୍ତିଭୂମି ବିକାଶ କାର୍ଯ୍ୟକଳାପ ପାଇଁ ବ୍ୟବହୃତ ହୁଏ। ଭୂମି ଅଧିଗ୍ରହଣର ବର୍ତ୍ତମାନର ମାମଲାର ସାମଗ୍ରିକତାକୁ ବିଚାରକୁ ନେଇ, ସାମାଜିକ ପ୍ରଭାବ ଅଧ୍ୟୟନ ଏହି ବିଚାରିତ ନିଷ୍ପତ୍ତିରେ ପହଞ୍ଚେ ଯେ ପ୍ରକଳ୍ପଟି ପ୍ରତ୍ୟକ୍ଷ ଏବଂ ପରୋକ୍ଷ ଭାବରେ ଲୋକଙ୍କ ବୃହତ୍ ଲାଭ ପାଇଁ ଏବଂ ସାଧାରଣ ଉଦ୍ଦେଶ୍ୟ ପୂରଣ କରିବ।

୮.୩ କମ୍ ବିସ୍ଥାପିତ ବିକଳ୍ପ ଏବଂ ଜମିର ସର୍ବନିମ୍ନ ଆବଶ୍ୟକତା

ମୂଳ ବସତିରୁ ବିସ୍ଥାପନ କେବଳ ଭୌତିକ ସ୍ଥାନାନ୍ତର ନୁହେଁ ବରଂ ସ୍ଥାନୀୟ ପରିବେଶ ଦ୍ୱାରା ପ୍ରଦାନ କରାଯାଇଥିବା ଜୀବନଧାରଣ ସମ୍ବନ୍ଧରୁ ପ୍ରାୟ ଜୀବିକାର କ୍ଷତି ମଧ୍ୟ ବୁଝାଏ। ବିସ୍ଥାପନ ଯୋଗୁଁ ଲୋକମାନେ ଜଙ୍ଗଲ, ନଦୀ, କ୍ଷେତ ଏବଂ ଚରାଭୂମି ଭଳି ସାଧାରଣ ସମ୍ପତ୍ତି ହରାଇଥାନ୍ତି।

ବିସ୍ଥାପନ: ବ୍ୟକ୍ତିକୁ ବଳପୂର୍ବକ ସ୍ଥାନାନ୍ତର କିମ୍ବା ସ୍ଥାନାନ୍ତର କିମ୍ବା ଶାରୀରିକ ବିସ୍ଥାପନ: ସ୍ଥାନାନ୍ତର, ଆବାସିକ ଜମି ହରାଇବା, କିମ୍ବା ଆଶ୍ରୟ ହରାଇବା | ଆର୍ଥିକ ବିସ୍ଥାପନ: ଜମି, ସମ୍ପତ୍ତି କିମ୍ବା ସମ୍ପତ୍ତିର ପ୍ରବେଶ ହରାଇବା ଯାହା ଆୟ ଉତ୍ପାଦନ କିମ୍ବା ଜୀବିକାର ଅନ୍ୟାନ୍ୟ ଉପାୟ ହରାଇଥାଏ | ତେଣୁ ପ୍ରତ୍ୟେକ ଉଦ୍ଦେଶ୍ୟ ପ୍ରକଳ୍ପ ପାଇଁ ସର୍ବନିମ୍ନ ଜମି ଆବଶ୍ୟକତା ସମ୍ଭବ।

୮.୪ ସାମାଜିକ ପ୍ରଭାବର ପ୍ରକୃତି ଏବଂ ତୀବ୍ରତା

ପ୍ରଭାବିତ ପ୍ରକଳ୍ପ ଅଞ୍ଚଳରେ ଏବଂ ଏହାର ଆଖପାଖରେ ରହୁଥିବା ଲୋକଙ୍କ ଜୀବନ ଏବଂ ଜୀବିକାକୁ ପ୍ରଭାବିତ କରିବାର ସମ୍ଭାବନା ଥିବା କାରକଗୁଡ଼ିକୁ ଚିହ୍ନଟ କରିବା ପାଇଁ ସାମାଜିକ ପ୍ରଭାବ ମୂଲ୍ୟାଙ୍କନ (ସାମାଜିକ ପ୍ରଭାବ) କରାଯାଏ। ଏହି ଅଧ୍ୟୟନର ନିଷ୍ପତ୍ତିର ଯତ୍ନ ସହିତ ବିଶ୍ଳେଷଣ ପ୍ରକଳ୍ପର ଅନେକ ସକାରାତ୍ମକ ଏବଂ ନକାରାତ୍ମକ କାରଣଗୁଡ଼ିକୁ ପ୍ରକାଶ କରିଛି।

ସାରଣୀ ୮.୧ ପ୍ରକଳ୍ପର ପ୍ରଭାବ

କ୍ରମିକ ସଂଖ୍ୟା	ପ୍ରଭାବ ସୂଚକ	ପ୍ରଭାବ
1.	ଭୂମି ଉପରେ ପ୍ରଭାବ	୧୧.୩୯୨ ଏକର ବ୍ୟକ୍ତିଗତ ଜମି ଅଧିଗ୍ରହଣ କରାଯିବ ଯାହା ପ୍ରଭାବିତ ଲୋକଙ୍କ ମାଲିକାନାରେ ଥିବା ମୋଟ ଜମିର ୦.୫୭%। ମୋଟାମୋଟି ଭାବରେ, ପ୍ରକଳ୍ପ ଯୋଗୁଁ ପ୍ରଭାବିତ ପରିବାରଗୁଡ଼ିକ ସେମାନଙ୍କର ୦.୦୬୮ ଏକର ଜମି ହରାଇବେ। ଏହା କେବଳ ଜୀବିକା ପାଇଁ ଜମି ଉପରେ ନିର୍ଭରଶୀଳ ଲୋକଙ୍କ ଉପରେ ଅଧିକ ପ୍ରଭାବ ପକାଇବାର ସମ୍ଭାବନା ରହିଛି।
2.	ଜମି କ୍ଷତିର ଆୟ ଉପରେ ପ୍ରଭାବ	ପ୍ରତି ପରିବାର ପାଇଁ ହାରାହାରି ମାତ୍ର ୦.୦୬୮ ଏକର ଜମି ନଷ୍ଟ ହେଉଛି। ଯେଉଁମାନଙ୍କର ଆୟର ଉତ୍ପାଦନ କେବଳ ସେମାନଙ୍କର ଜମି ଅଧିଗ୍ରହଣ ହେଉଛି, ସେମାନଙ୍କର ଜୀବିକା ଅଧିକ ପ୍ରଭାବିତ ହେବ, କିନ୍ତୁ ସାମଗ୍ରିକ ଭାବରେ ୦.୦୬୮ ଏକର ଜମି ନଷ୍ଟ ହେବା ଯୋଗୁଁ ଆୟ ଏବଂ ଜୀବିକା ଉପରେ ପ୍ରଭାବ ସାମାନ୍ୟ ହେବାର ସମ୍ଭାବନା ରହିଛି।
3.	ଜୀବିକା ଉପରେ ପ୍ରଭାବ	ଯେଉଁମାନେ କୃଷି ଉପରେ ଜୀବିକାର ମୁଖ୍ୟ ଉତ୍ପାଦକ ଭାବରେ ନିର୍ଭର କରନ୍ତି, ସେମାନଙ୍କ ପାଇଁ ଜମି କ୍ଷତି ସେମାନଙ୍କ ଜୀବିକା ଉପରେ ଗୁରୁତ୍ୱପୂର୍ଣ୍ଣ ପ୍ରଭାବ ପକାଇବ।

4.	ଖାଦ୍ୟ ସୁରକ୍ଷା ଉପରେ ପ୍ରଭାବ	ଜମି ହରାଇବା ଫଳରେ ପରିବାରର ଆୟ କିଛି ପରିମାଣରେ ହ୍ରାସ ପାଇପାରେ ଯାହା କିଛି ପରିମାଣରେ ଖାଦ୍ୟ ସୁରକ୍ଷା ସୃଷ୍ଟି କରିପାରେ। ଜମି ହରାଇଥିବା ପରିବାର କ୍ଷତିପୂରଣ ଟଙ୍କା ଏବଂ ପୁନର୍ବାସ ସହାୟତାକୁ ସେମାନଙ୍କର ଆୟ ବୃଦ୍ଧି ପାଇଁ ବ୍ୟବହାର କରିବା ଗୁରୁତ୍ୱପୂର୍ଣ୍ଣ, ଯାହା ଦ୍ୱାରା ସେମାନେ ଭବିଷ୍ୟତରେ ଖାଦ୍ୟ ସୁରକ୍ଷାର ସମ୍ପୂର୍ଣ୍ଣାତ ନ ହୁଅନ୍ତି।
5.	ଦୁର୍ବଳ ଗୋଷ୍ଠୀ ଉପରେ ପ୍ରଭାବ	୭୫ଟି ପରିବାରକୁ ଦୁର୍ବଳ ପରିବାର ଭାବରେ ଚିହ୍ନଟ କରାଯାଇଛି ଯେଉଁଥିରେ ୬୬ଟି ପରିବାର ଅନୁସୂଚିତ ଜାତି, ୪ଟି ପରିବାର ଅନୁସୂଚିତ ଜନଜାତି, ୨ଟି ପରିବାର ଶାରୀରିକ ଅକ୍ଷମତା ଏବଂ ୩ଟି ମହିଳା ମୁଖ୍ୟ ପରିବାର ଅନ୍ତର୍ଭୁକ୍ତ। ତେଣୁ ଅଧିକାଂଶ ଭୂମି ହରାଇଥିବା ପରିବାର ଦୁର୍ବଳ ବର୍ଗର କାରଣ ସେମାନଙ୍କ ମଧ୍ୟରୁ ଅଧିକାଂଶ ଅନୁସୂଚିତ ଜାତିର।
6.	ବ୍ୟକ୍ତିଗତ ସମ୍ପତ୍ତି ଉପରେ ପ୍ରଭାବ	ପ୍ରସ୍ତାବିତ ପ୍ରକଳ୍ପ ଦ୍ୱାରା ଏପରି କୌଣସି ପୋଖରୀ ପ୍ରଭାବିତ ହେବ ନାହିଁ।
7.	ପରିବେଶ ଉପରେ ପ୍ରଭାବ	ଫଳ ନଥିବା ଏବଂ ଫଳ ଧାରଣ କରୁଥିବା ଗଛଗୁଡ଼ିକ ପ୍ରଭାବିତ ହେବାକୁ ଯାଉନାହିଁ।
8.	CPR ଉପରେ ପ୍ରଭାବ	ପ୍ରସ୍ତାବିତ ପ୍ରକଳ୍ପ ଦ୍ୱାରା CPR ପ୍ରଭାବିତ ହେବ।
9.	ଶବ୍ଦ ପ୍ରଦୂଷଣ	ପ୍ରକଳ୍ପର ନିର୍ମାଣ ଏବଂ କାର୍ଯ୍ୟକ୍ରମ ଶବ୍ଦ ପ୍ରଦୂଷଣ କରିବ ନାହିଁ।
10.	ଦୁର୍ଘଟଣା ଏବଂ ଜୀବନହାନିର ଆଶଙ୍କା	ପ୍ରକଳ୍ପର ନିର୍ମାଣ ଏବଂ ପରିଚାଳନା ସମୟରେ ପରିବହନ ଏବଂ ଯୋଗାଯୋଗ ଭଙ୍ଗ ହେବା ଫଳରେ ଦୁର୍ଘଟଣାର ଆଶଙ୍କା ବଢ଼ିବାର ସମ୍ଭାବନା ରହିଛି।
11.	ପାଣି ଜମି ରହିଥିବା ଅଞ୍ଚଳ	ପ୍ରକଳ୍ପ ଯୋଗୁଁ ଏହି ଅଞ୍ଚଳରେ ପାଣି ଜମିବାର କୌଣସି ସମସ୍ୟା ନାହିଁ।
12.	ସଂସ୍କୃତି ଉପରେ ପ୍ରଭାବ	ପ୍ରକଳ୍ପ ଯୋଗୁଁ ବାହାର ଲୋକଙ୍କ ପ୍ରବେଶ ସହିତ ସାଂସ୍କୃତିକ ପରିବେଶରେ କିଛି ପରିବର୍ତ୍ତନ ଆସିପାରେ। ତଥାପି, ଏହା ଉଲ୍ଲେଖନୀୟ ଯେ ନିକଟରେ ପ୍ରକଳ୍ପ ହେବା ପରଠାରୁ ଏହି ଅଞ୍ଚଳ ନିରନ୍ତର ଶିଳ୍ପାୟନ ଏବଂ ସହରାକରଣ ହେଉଛି।

ଭୂମି ଅଧିକାରୀଙ୍କର ସାମାଜିକ-ଆର୍ଥିକ ପ୍ରଭାବ ମଧ୍ୟରେ ଜୀବିକା ନିର୍ବାହରେ ଅବନତି, ସାମିତ ସ୍ଥାନାନ୍ତର ଏବଂ ଦାୟିତ୍ୱ, କ୍ଷତିପୂରଣ ପ୍ରଦାନରେ ବିଳମ୍ବ, ଆୟ ସ୍ତର ହ୍ରାସ ଏବଂ ସେବା ପାଇବାରେ କ୍ଷତି ଅନ୍ତର୍ଭୁକ୍ତ।

୮.୫ ହ୍ରାସକରଣ ପଦକ୍ଷେପର କାର୍ଯ୍ୟକ୍ରମ

ସାରଣୀ ୮.୨ ପ୍ରକଳ୍ପ ଯୋଗୁଁ ପ୍ରମୁଖ ପ୍ରଭାବ ଏବଂ ପ୍ରଶମନ ପାଇଁ ପ୍ରସ୍ତାବିତ ପଦକ୍ଷେପ

ପ୍ରଭାବଗୁଡ଼ିକ ମୂଲ୍ୟାଙ୍କିତ	ପ୍ରସ୍ତାବିତ ପ୍ରଶମନ ପଦକ୍ଷେପ
ଜମି କ୍ଷତି: ❖ ୪ଟି ପ୍ରଭାବିତ ପ୍ରକଳ୍ପ ସ୍ଥାନରେ ୧୧.୩୯୨ ଏକର ବ୍ୟକ୍ତିଗତ ଜମି ।	❖ ଜମି ଅଧିକାରୀ ଆଇନ ୨୦୧୩, ORFCTLA ଆର ଆଣ୍ଡ ଆର ନିୟମ ୨୦୧୬ ଏବଂ ଅଧିକାର ଢାଞ୍ଚା ଅନୁଯାୟୀ କରାଯିବ ଏବଂ କ୍ଷତିପୂରଣ ସ୍ୱଳ୍ପ, ନିରାପେକ୍ଷ ଏବଂ କମ ସମୟ ମଧ୍ୟରେ ପ୍ରଦାନ କରାଯିବା ଉଚିତ।
ଜୀବିକା/ଆୟ ଉପରେ ପ୍ରଭାବ: ❖ ଜମି ହରାଇବା ଯୋଗୁଁ ୧୬୭ ପରିବାରର ବୃଦ୍ଧି/ଜୀବିକା ପ୍ରଭାବିତ ହେବ। ❖ ପରିବାର ସିଧାସଳଖ ସେମାନଙ୍କର ଜମି ହରାଇବେ	❖ ଦକ୍ଷତା ଉନ୍ନତକରଣ ମାଧ୍ୟମରେ ଅନ୍ୟାନ୍ୟ ଆତ୍ମନିୟୁକ୍ତି ସୁଯୋଗ ବ୍ୟବସ୍ଥା କରାଯାଇପାରିବ।

ସାମାଜିକ ପ୍ରଭାବ ପ୍ରଶ୍ନମନ ଯୋଜନା କାର୍ଯ୍ୟାୟକ୍ରମ ପାଇଁ ସାଂସ୍ଥାନଗତ ବ୍ୟବସ୍ଥା

ସାମାଜିକ ପ୍ରଭାବ ପ୍ରଶ୍ନମନ ଯୋଜନା କାର୍ଯ୍ୟାୟକ୍ରମ ପାଇଁ ଅନୁଷ୍ଠାନ

ପ୍ରଭାବିତ ଗ୍ରାମ, CPR ଏବଂ ଭିତ୍ତିଭୂମି ବିକାଶ ଯୋଜନା ସମେତ ସାମାଜିକ ପ୍ରଭାବ ପ୍ରଶ୍ନମନ ଯୋଜନା କାର୍ଯ୍ୟକାରୀ କରିବା ପାଇଁ ପ୍ରକଳ୍ପ ଚକ୍ରର ବିଭିନ୍ନ ପର୍ଯ୍ୟାୟରେ ବିଭିନ୍ନ ଅନୁଷ୍ଠାନର ସମ୍ପୃକ୍ତି ଆବଶ୍ୟକ। ଏହି ଅଧ୍ୟାୟ ସଫଳ କାର୍ଯ୍ୟାୟକ୍ରମ ପାଇଁ ବିଭିନ୍ନ ଅନୁଷ୍ଠାନର ଭୂମିକା ଏବଂ ଦାୟିତ୍ୱ ବିଷୟରେ ଆଲୋଚନା କରେ। ପ୍ରକଳ୍ପ ପାଇଁ ପ୍ରସ୍ତାବିତ ଜମି ଅଧିକାରୀଙ୍କ ପାଇଁ ସାମାଜିକ ପ୍ରଭାବ ପ୍ରଶ୍ନମନ ଯୋଜନା କାର୍ଯ୍ୟକାରୀ କରିବାର ଅଂଶ ହେବାକୁ ଥିବା ଅନୁଷ୍ଠାନଗୁଡ଼ିକ ନିମ୍ନଲିଖିତ ଭାବରେ ଅଟେ:

- ୧. ପ୍ରକଳ୍ପ ଯୁକ୍ତିବିତ୍ ।
- ୨. ଜିଲ୍ଲା ପ୍ରଶାସନ, ଜିଲ୍ଲା କଲେକ୍ଟରଙ୍କ ମୁଖ୍ୟ ଭାବରେ।
- ୩. ସାମାଜିକ ପ୍ରଭାବ ପ୍ରଶ୍ନମନ ଯୋଜନା କାର୍ଯ୍ୟାୟକ୍ରମ ଏବଂ ପରିଚାଳନା ଯୁକ୍ତିବିତ୍ (SMU)।
- ୪. ସ୍ୱାଧୀନ ମୂଲ୍ୟାଙ୍କନ ସଂସ୍ଥା (IEA),
- ୫. କାର୍ଯ୍ୟାୟକ୍ରମ ସମର୍ଥନ ପରାମର୍ଶଦାତା
- ୬. ଜମି ଅଧିକାରୀଙ୍କ ଅଭିଯୋଗ ସମାଧାନ କମିଟି (GRC)।

ସାରଣୀ ୮.୩ SIMP କାର୍ଯ୍ୟାୟକ୍ରମ ଯୁକ୍ତିବିତ୍ ସଂଗଠନ ଗଠନ

ଭୂମିକା	ଭୂମିକା ଏବଂ ଦାୟିତ୍ୱ
ପ୍ରୋଜେକ୍ଟ ଯୁକ୍ତିବିତ୍	<ol style="list-style-type: none"> 1. ସମସ୍ତ ସାମାଜିକ ପ୍ରଭାବ ପ୍ରଶ୍ନମନ ଯୋଜନା ଏବଂ ବିକାଶ ଯୋଜନା କାର୍ଯ୍ୟାୟକ୍ରମ କାର୍ଯ୍ୟକଳାପର ସାମଗ୍ରିକ ଯୋଜନା ଏବଂ ତଦାରଖ; 2. ଆର୍ଥିକ ଏବଂ କାର୍ଯ୍ୟାୟକ୍ରମ ସମନ୍ୱୟ କାର୍ଯ୍ୟକଳାପ ପାଇଁ ପ୍ରଶାସନିକ ଅନୁମୋଦନ ପ୍ରୟୋଗ; 3. ଏହାର ଅଧିକାରୀଙ୍କ ଉପରେ ତଦାରଖ ଏବଂ ନିୟନ୍ତ୍ରଣ; 4. ଓଡ଼ିଶା ସରକାର, ଜିଲ୍ଲା ପ୍ରଶାସନ ଏବଂ ଅନ୍ୟାନ୍ୟ ସମ୍ପୃକ୍ତ ସଂସ୍ଥା ସହିତ ସମନ୍ୱୟ
ଜିଲ୍ଲା ପ୍ରଶାସନ ଯାହାର ମୁଖ୍ୟ ହେଉଛନ୍ତି ଜିଲ୍ଲା କଲେକ୍ଟର।	<ul style="list-style-type: none"> ❖ ଜମି ଅଧିକାରୀ ଏବଂ କ୍ଷତିପୂରଣ ପ୍ରଦାନ ମାମଲା ❖ ଜମି ଅଧିକାରୀଙ୍କୁ ଉପଯୁକ୍ତିପୂର୍ଣ୍ଣ ଅଭିଯୋଗର ସମାଧାନ କରିବା ❖ ସରକାରୀ ଯୋଜନା ଏବଂ କାର୍ଯ୍ୟକ୍ରମ ସହିତ ସମନ୍ୱୟ ରଖି ବିକାଶ ଯୋଜନାର ସମ୍ପର୍କ କାର୍ଯ୍ୟାୟକ୍ରମ।
ସାମାଜିକ ପ୍ରଭାବ ପ୍ରଶ୍ନମନ ଯୋଜନା କାର୍ଯ୍ୟାୟକ୍ରମ ଏବଂ ପରିଚାଳନା ଯୁକ୍ତିବିତ୍ (ଏସଏମୟୁ)	<ul style="list-style-type: none"> # ସହାୟକ କର୍ମଚାରୀଙ୍କ ସହିତ ଉପଯୁକ୍ତ ପଦାଧିକାରୀ ଏବଂ ମୁଖ୍ୟଙ୍କୁ ରିପୋର୍ଟ କରିବେ ପ୍ରକଳ୍ପ ପ୍ରାୟୋଗ; # ସେ ସାମାଜିକ ପ୍ରଭାବ ପ୍ରଶ୍ନମନ ଯୋଜନା ଉପାଦାନଗୁଡ଼ିକର ଯୋଜନା, ତଦାରଖ ଏବଂ କାର୍ଯ୍ୟାୟକ୍ରମର ଦାୟିତ୍ୱରେ ରହିବେ; ଏବଂ ଏହି କ୍ଷେତ୍ରରେ କ୍ଷତିପୂରଣ ଦେଇ ଏବଂ CPR ପୁନରୁଦ୍ଧାର ଏବଂ ଭିତ୍ତିଭୂମି କାର୍ଯ୍ୟକଳାପ ଉପରେ ତଦାରଖ ଏବଂ ନିୟନ୍ତ୍ରଣ ରହିବେ।
ସାମାଜିକ ପ୍ରଭାବ ପ୍ରଶ୍ନମନ ଯୋଜନା କାର୍ଯ୍ୟାୟକ୍ରମ ସମର୍ଥନ ପରାମର୍ଶଦାତା	<ul style="list-style-type: none"> # ଏନଜିଓ ସହାୟତାରେ ପ୍ରଭାବିତ ଜମି, ଘର, ସଂଲଗ୍ନ ଗଠନ, ପରିବାର, ବ୍ୟକ୍ତିଗତ ତାତ୍ପର୍ଯ୍ୟ ସମ୍ବନ୍ଧରେ ପ୍ରସ୍ତୁତ କରିବା। # କ୍ଷେତ୍ର ସର୍ତ୍ତେ ମାଧ୍ୟମରେ ତାତ୍ପର୍ଯ୍ୟ ସମ୍ବନ୍ଧରେ ସାଥ # ସଂଗୃହୀତ ତଥ୍ୟର ମନିଟରିଂ ସିଷ୍ଟମକୁ ଉନ୍ନତ କରିବା # SMU ଏବଂ NGOର ସାମାଜିକ ପ୍ରଭାବ ପ୍ରଶ୍ନମନ ଯୋଜନା ଏବଂ ବିକାଶ ଯୋଜନା କାର୍ଯ୍ୟାୟକ୍ରମ କର୍ମଚାରୀଙ୍କ କ୍ଷମତା ନିର୍ମାଣ। # ନିୟମିତ ଭାବରେ କାର୍ଯ୍ୟାୟକ୍ରମ କାର୍ଯ୍ୟକଳାପ ଏବଂ ଅନ୍ୟାନ୍ୟ ପ୍ରାସଙ୍ଗିକ କାର୍ଯ୍ୟକଳାପ ଗ୍ରହଣ କରନ୍ତୁ।
ଜମି ଅଧିକାରୀଙ୍କ ଅଭିଯୋଗ ସମାଧାନ ପ୍ରକ୍ରିୟା	<ul style="list-style-type: none"> # ଜମି ଅଧିକାରୀଙ୍କୁ ଉପଯୁକ୍ତିପୂର୍ଣ୍ଣ ସମସ୍ୟା ଉପରେ ପ୍ରଭାବିତ ବ୍ୟକ୍ତିମାନଙ୍କୁ ସହାୟତା ପ୍ରଦାନ କରିବା। # ପିଏଏଫ୍ ଅଭିଯୋଗ ରେକର୍ଡ କରିବା, କମିଟି ଦ୍ୱାରା ସମାଧାନ କରିବାକୁ ଥିବା ଅଭିଯୋଗଗୁଡ଼ିକୁ ବର୍ଗୀକରଣ ଏବଂ ପ୍ରାଥମିକତା ଦେବା।

	<p># ଉପଯୁକ୍ତ ସମୟସୀମା ମଧ୍ୟରେ ପ୍ରକଳ୍ପ କର୍ତ୍ତୃପକ୍ଷ ଏବଂ ଜିଲ୍ଲା କଲେକ୍ଟରଙ୍କୁ ଗୁରୁତର ମାମଲା ବିଷୟରେ ଜଣାଇବା।</p> <p># କ୍ଷତିଗ୍ରସ୍ତ ପଞ୍ଚମାନଙ୍କୁ ବିକାଶ ଏବଂ ସେମାନଙ୍କ ଅଭିଯୋଗର ନିଷ୍ପତ୍ତି ବିଷୟରେ ରିପୋର୍ଟ କରିବା।</p>
ସ୍ୱାଧୀନ ମୂଲ୍ୟାଙ୍କନ	<p># ସାମାଜିକ ପ୍ରଭାବ ପ୍ରଣାଳୀ ଯୋଜନା ରେ ଯୋଜନା କରାଯାଇଥିବା ବିଭିନ୍ନ ବ୍ୟବସ୍ଥା ଏବଂ କାର୍ଯ୍ୟକଳାପର କାର୍ଯ୍ୟକାରୀତା ମୂଲ୍ୟାଙ୍କନ କରନ୍ତୁ।</p> <p># ଯୋଜନାରେ ଧାର୍ଯ୍ୟ ଲକ୍ଷ୍ୟ, ବଜେଟ୍ ଏବଂ ଅବଧିକୁ ଦୃଷ୍ଟିରେ ରଖି ଯୋଜନା କାର୍ଯ୍ୟାବଳୀର ସମୀକ୍ଷା କରନ୍ତୁ।</p>

ଏହା ବୁଝାଯାଇଛି ଯେ ଏହି ପ୍ରକଳ୍ପ ଯୁକ୍ତିତ୍ୱ ପ୍ରକଳ୍ପର ମାଲିକ, କାର୍ଯ୍ୟକାରୀ ଏବଂ ପରିଚାଳନା କରିବେ ଏକ ପ୍ରକଳ୍ପ ଯୁକ୍ତିତ୍ୱ ଯାହାର ମୁଖ୍ୟତଃ ସାମାଜିକ ନିୟନ୍ତ୍ରଣରେ ରହିବ ଏବଂ ସେ କ୍ଷେତ୍ର/ସ୍ଥାନୀୟ ଭିତ୍ତିଭୂମିର ବିକାଶ ସମେତ ସାମାଜିକ ପ୍ରଭାବ ପ୍ରଣାଳୀ ଯୋଜନା କାର୍ଯ୍ୟକାରୀ ପାଇଁ ଦାୟୀ ରହିବେ। ଏହି ଯୁକ୍ତିତ୍ୱ ଜିଲ୍ଲା ପ୍ରଶାସନ, ଅନ୍ୟାନ୍ୟ ସମ୍ପୃକ୍ତ ସରକାରୀ ବିଭାଗ ଏବଂ ସାମାଜିକ ପ୍ରଭାବ ପ୍ରଣାଳୀ ଯୋଜନା ରୁ ଭୂମି ଅଧିଗ୍ରହଣ, ଯୋଜନା ଏବଂ କାର୍ଯ୍ୟାବଳୀ ପାଇଁ ସାମାଜିକ ପ୍ରଭାବ ପ୍ରଣାଳୀ ଯୋଜନା ସହାୟତା ପରାମର୍ଶଦାତାଙ୍କ ସହିତ ସମନ୍ୱୟ ରକ୍ଷା କରିବା ପାଇଁ ଦାୟୀ ରହିବ, ଯେଉଁଥିରେ ଦୁର୍ବଳ ପ୍ରକଳ୍ପ ପ୍ରଭାବିତ ପରିବାର ପାଇଁ କ୍ଷତିପୂରଣ, ସହାୟତା, ବିକାଶ ଯୋଜନା ଏବଂ ଆୟ ପୁନରୁଦ୍ଧାର ଯୋଜନା ପ୍ରଦାନ ଅନ୍ତର୍ଭୁକ୍ତ ହେବ।

ଜିଲ୍ଲା ପ୍ରଶାସନ ମୁଖ୍ୟ ଭାବରେ ଜିଲ୍ଲା କଲେକ୍ଟର

୨୦୧୩ ଆଇନ ଏବଂ ୨୦୧୬ ନିୟମ ଅନୁଯାୟୀ, ଜିଲ୍ଲା ପ୍ରଶାସନ ପ୍ରକଳ୍ପ ପ୍ରଭାବିତ ପରିବାର ମାନଙ୍କୁ କ୍ଷତିପୂରଣ ପ୍ରଦାନ ସମେତ ଜମି ଅଧିଗ୍ରହଣ ପ୍ରକ୍ରିୟାରେ ଗୁରୁତ୍ୱପୂର୍ଣ୍ଣ ଭୂମିକା ଗ୍ରହଣ କରେ। ଜିଲ୍ଲା କଲେକ୍ଟର ଜମି ଅଧିଗ୍ରହଣ ଏବଂ କ୍ଷତିପୂରଣ ପ୍ରଦାନ ଏବଂ ସାମାଜିକ ପ୍ରଭାବ ପ୍ରଣାଳୀ ଯୋଜନା କାର୍ଯ୍ୟାବଳୀର କାର୍ଯ୍ୟକଳାପରେ ସମନ୍ୱୟ ସ୍ଥାପନ କରିବେ। ଜମି ଅଧିଗ୍ରହଣ ସମ୍ପନ୍ନାୟ ଅଭିଯୋଗଗୁଡ଼ିକ ମୁଖ୍ୟତଃ ଏଠାରେ ପ୍ରକ୍ରିୟାକରଣ ଏବଂ ସମାଧାନ କରାଯିବ।

ସାମାଜିକ ପ୍ରଭାବ ପ୍ରଣାଳୀ ଯୋଜନା ପରିଚାଳନା ଯୁକ୍ତିତ୍ୱ (SMU):

ଏହି ପ୍ରକଳ୍ପରେ ସାମାଜିକ ପ୍ରଭାବ ପ୍ରଣାଳୀ ଯୋଜନା ପରିଚାଳନା ଯୁକ୍ତିତ୍ୱ (SMU) ରହିବ ଯାହା ଜମି ଅଧିଗ୍ରହଣ ଏବଂ ଅନ୍ୟାନ୍ୟ କାର୍ଯ୍ୟକଳାପ ଦେଖାଦେବ। SMU ନିର୍ଦ୍ଧାରିତ କରିବ ଯେ ସମସ୍ତ ଜମି ଅଧିଗ୍ରହଣ ପ୍ରକଳ୍ପ ଓଡ଼ିଶା ସରକାରଙ୍କ ପ୍ରଚଳିତ ଆଇନ ନୀତି / ନିର୍ଦ୍ଦେଶାବଳୀ ଅନୁଯାୟୀ ପରିଚାଳନା କରାଯିବ। ଏହା ମଧ୍ୟ ନିର୍ଦ୍ଧାରିତ କରିବ ଯେ ଜମି ଅଧିଗ୍ରହଣରେ ସମସ୍ତ ପ୍ରକ୍ରିୟାଗତ ଏବଂ ଆଇନଗତ ଆବଶ୍ୟକତା ପୂରଣ ହୋଇଛି।

ଅଭିଯୋଗ ସମାଧାନ କମିଟି (GRC) ଜମି ଅଧିଗ୍ରହଣ ଏବଂ କ୍ଷତିପୂରଣ ପ୍ରକଳ୍ପରେ ପ୍ରକଳ୍ପ ପ୍ରଭାବିତ ପରିବାର ମାନଙ୍କର ପ୍ରଶ୍ନ ଏବଂ ଅଭିଯୋଗର ସମାଧାନ କରିବାରେ ସାହାଯ୍ୟ କରିବା ପାଇଁ ଦକ୍ଷ ଅଭିଯୋଗ ସମାଧାନ ବ୍ୟବସ୍ଥା ସ୍ଥାପନ କରାଯିବ। ଆବଶ୍ୟକ। ପ୍ରକଳ୍ପ ପ୍ରଭାବିତ ପରିବାର ମାନଙ୍କର ଅଭିଯୋଗ ପ୍ରଥମେ କ୍ଷେତ୍ର ସ୍ତରୀୟ ଦୃଷ୍ଟିକୁ ଅଣାଯିବ ଏବଂ ଯଦି ଅଭିଯୋଗର ସମାଧାନ ନହୁଏ, ତେବେ ଏହାକୁ ଅଭିଯୋଗ ସମାଧାନ କମିଟି (GRC) ନିକଟକୁ ଅଣାଯିବ। ପ୍ରଭାବିତ GRC ର ଗଠନରେ ପ୍ରକଳ୍ପ ପ୍ରଭାବିତ ପରିବାର ମାନଙ୍କର ପ୍ରତିନିଧି, ମହିଳା ପ୍ରତିନିଧି, ପ୍ରକଳ୍ପ, SMU, ଗ୍ରାମ ପଞ୍ଚାୟତ ଏବଂ NGO ର ପ୍ରତିନିଧି ଏବଂ ଭୂମି ଅଧିଗ୍ରହଣ ଅଧିକାରୀ (LAO) ରହିବେ। GRC ର ମୁଖ୍ୟ ଦାୟିତ୍ୱ ହେଉଛି: (i) ଜମି / ସମ୍ପତ୍ତି ଅଧିଗ୍ରହଣରୁ ଉତ୍ପତ୍ତିଥିବା ସମସ୍ୟା ଉପରେ ପ୍ରକଳ୍ପ ପ୍ରଭାବିତ ପରିବାର ଗୁଡ଼ିକୁ ସହାୟତା ପ୍ରଦାନ କରିବା; (ii) ପ୍ରକଳ୍ପ ପ୍ରଭାବିତ ପରିବାର ମାନଙ୍କର ଅଭିଯୋଗ ରେକର୍ଡ କରିବା, ଅଭିଯୋଗକୁ ବର୍ଗୀକରଣ ଏବଂ ପ୍ରାଥମିକତା ଦେବା ଏବଂ ସେଗୁଡ଼ିକର ସମାଧାନ କରିବା; (iii) ଗୁରୁତର ମାମଲା ବିଷୟରେ SMU କୁ ହରତ୍ତ ଅବଗତ କରିବା; ଏବଂ (iv) GRC ର ନିଷ୍ପତ୍ତି ଏବଂ ସେମାନଙ୍କ ଅଭିଯୋଗ ସମ୍ପର୍କରେ ବିକାଶ ବିଷୟରେ ପ୍ରକଳ୍ପ ପ୍ରଭାବିତ ପରିବାର ଗୁଡ଼ିକୁ ରିପୋର୍ଟ କରିବା। ଆଇନ ଅଦାଲତ ଅଧୀନରେ ମାଲିକାନା ଅଧିକାର ସମ୍ପର୍କିତ ବିବାଦ ବ୍ୟତୀତ, GRC ସମସ୍ତ କ୍ଷତିପୂରଣ, ପ୍ରତିସ୍ଥାପନ ଖର୍ଚ୍ଚ ଏବଂ ଅନ୍ୟାନ୍ୟ ସହାୟତା ସହିତ ଜଡ଼ିତ ଅଭିଯୋଗଗୁଡ଼ିକର ସମାଧାନ କରିବ। GRC ପ୍ରତି ମାସରେ ବୈଠକ କରିବ (ଯଦି ଅଭିଯୋଗଗୁଡ଼ିକ କମିଟି ପାଖକୁ ଆଣାଯାଏ), ପ୍ରତ୍ୟେକ ଅଭିଯୋଗର ମୂଲ୍ୟ ନିର୍ଣ୍ଣୟ କରିବ,

ସାରଣୀ ୮.୪-ସାମାଜିକ ପ୍ରଭାବ ପ୍ରଣମନ ଯୋଜନା ପ୍ରଗତି ନିରୀକ୍ଷଣ ପାଇଁ ସୂଚକ

ଶାରୀରିକ	ଅଧିଗ୍ରହଣ ହୋଇଥିବା ଜମିର ପରିମାଣ ପ୍ରଭାବିତ ପରିବାର ସଂଖ୍ୟା ସହାୟତା/ କ୍ଷତିପୂରଣ ପାଇଥିବା ପ୍ରକଳ୍ପ ପ୍ରଭାବିତ ପରିବାର ସଂଖ୍ୟା କ୍ଷତିପୂରଣ ଦେଇଥିବା ଭୂମି ବ୍ୟବହାରକାରୀଙ୍କ ସଂଖ୍ୟା
ଆର୍ଥିକ	ଜମି ପାଇଁ ବିଆଯାଇଥିବା କ୍ଷତିପୂରଣ ପରିମାଣ
ସାମାଜିକ	ପ୍ରକଳ୍ପ ପ୍ରଭାବିତ ପରିବାର ମାନଙ୍କର ସେମାନଙ୍କର ଅଧିକାର ବିଷୟରେ ଜ୍ଞାନ
ଅର୍ଥନୈତିକ	ହକଦାର ପରିବାରକୁ ପ୍ରଦାନ କରାଯାଇଥିବା ଚାକିରି ସଂଖ୍ୟା କ୍ଷତିପୂରଣର ବ୍ୟବହାର
ଅଭିଯୋଗ	ସମ୍ପ୍ରଦାୟ ସ୍ତରୀୟ ବୈଠକ ସଂଖ୍ୟା ଅଭିଯୋଗ ସମାଧାନ ବୈଠକ ଅନୁଷ୍ଠିତ ସଂଖ୍ୟା ପିଏଏଫ୍‌ଙ୍କ ସହୁଷ୍ଟି ପାଇଁ ସମାଧାନ ହୋଇଥିବା ଅଭିଯୋଗ ମାମଲା ସଂଖ୍ୟା ସମ୍ପୂର୍ଣ୍ଣ କର୍ତ୍ତୃପକ୍ଷଙ୍କ ଦ୍ୱାରା ପଠାଯାଇଥିବା ଏବଂ ସମାଧାନ କରାଯାଇଥିବା ଅଭିଯୋଗର ସଂଖ୍ୟା ଜମି ଅଧିଗ୍ରହଣ ମାମଲାଗୁଡ଼ିକ କୋର୍ଟକୁ ପଠାଯାଇଛି, ବିଚାରାଧୀନ ଏବଂ ସମାଧାନ ହୋଇଛି

ଏବଂ ଅଭିଯୋଗ ପାଇବାର ଏକ ମାସ ମଧ୍ୟରେ ଅଭିଯୋଗର ସମାଧାନ କରନ୍ତୁ। ଅଭିଯୋଗର ଯୋଗାଯୋଗ ବିବରଣୀ, ଅଭିଯୋଗର ଚାରିଖ, ଅଭିଯୋଗର ପ୍ରକୃତି, ନିଆଯାଇଥିବା ସଂଶୋଧନମୂଳକ ପଦକ୍ଷେପ ଏବଂ ଏଗୁଡ଼ିକ କାର୍ଯ୍ୟକାରୀ ହେବାର ଚାରିଖ ଏବଂ ଚୁଡ଼ାନ୍ତ ଫଳାଫଳ ଉଲ୍ଲେଖ କରି ପ୍ରାପ୍ତ ସମସ୍ତ ଅଭିଯୋଗର ରେକର୍ଡ ରଖାଯିବ।

ପର୍ଯ୍ୟବେକ୍ଷଣ ଏବଂ ମୂଲ୍ୟାଙ୍କନ

ସାମାଜିକ ପ୍ରଭାବ ପ୍ରଣମନ ଯୋଜନା କାର୍ଯ୍ୟାଳୟର ଚଦାରଖ ଏବଂ ମୂଲ୍ୟାଙ୍କନ ଆବଶ୍ୟକ କାରଣ କାର୍ଯ୍ୟକଳାପଗୁଡ଼ିକୁ ଅନେକ ଏଜେଣ୍ଡା ଦ୍ୱାରା ସମୟସୀମା ମଧ୍ୟରେ କାର୍ଯ୍ୟକାରୀ କରିବାକୁ ପଡ଼ିଥାଏ। କାର୍ଯ୍ୟଗୁଡ଼ିକ ସୂଚା ଅନୁଯାୟୀ ଅଗ୍ରଗତି କରୁଛି କି ନାହିଁ ତାହା ନିରୀକ୍ଷଣ କରିବା ପାଇଁ ସମୟକାଳୀନ ଯାଞ୍ଚ କରିବା ଆବଶ୍ୟକ। ମୂଲ୍ୟାଙ୍କନ ହେଉଛି ସାମାଜିକ ପ୍ରଭାବ ପ୍ରଣମନ ଯୋଜନା ର କାର୍ଯ୍ୟକ୍ଷେତ୍ର ମୂଲ୍ୟାଙ୍କନ କରିବା। ଏହି ଉଦ୍ଦେଶ୍ୟରେ, ପ୍ରକଳ୍ପ କର୍ତ୍ତୃପକ୍ଷକୁ ମତାମତ ପ୍ରଦାନ କରିବା ପାଇଁ ଏକ ଚଦାରଖ ଏବଂ ମୂଲ୍ୟାଙ୍କନ କାର୍ଯ୍ୟକ୍ରମ ବିକଶିତ କରିବା ଆବଶ୍ୟକ। ସାମାଜିକ ପ୍ରଭାବ ପ୍ରଣମନ ଯୋଜନା ର ଚଦାରଖ ଏବଂ ମୂଲ୍ୟାଙ୍କନ ଉଦ୍ଦେଶ୍ୟ, ରଣନୀତି ଏବଂ ପଦକ୍ଷେପ ସଫଳତା ଉପରେ ପ୍ରତିଫଳିତ କରିବା ଏବଂ ସାମାଜିକ ପ୍ରଭାବ ପ୍ରଣମନ ଯୋଜନା କାର୍ଯ୍ୟକଳାପ କାର୍ଯ୍ୟାଳୟରେ ଦକ୍ଷତା ଏବଂ ପ୍ରଭାବ, ସେମାନଙ୍କର ପ୍ରଭାବ ଏବଂ ସ୍ଥାୟୀ ମୂଲ୍ୟାଙ୍କନ କରିବାର ସୁଯୋଗ ଦିଏ। ଚଦାରଖ ପ୍ରକଳ୍ପ ପ୍ରଭାବିତ ଦୁର୍ବଳ ପରିବାର ଏବଂ ଅନୁସୂଚିତ ଜାତି, ଅନୁସୂଚିତ ଜନଜାତି, BPL ପରିବାର, ମହିଳା ମୁଖ୍ୟ ପରିବାର, ବିଧବା, ଦୂଷା ଏବଂ ଅକ୍ଷମ ଉଚ୍ଚ ଗୋଷ୍ଠୀଗୁଡ଼ିକ ପ୍ରତି ବିଶେଷ ଧ୍ୟାନ ଦେବ। ସାମାଜିକ ପ୍ରଭାବ ପ୍ରଣମନ ଯୋଜନା ଯୋଜନା କାର୍ଯ୍ୟାଳୟର ମଧ୍ୟବର୍ତ୍ତୀ ଏବଂ ଶେଷ ଅବଧି ମୂଲ୍ୟାଙ୍କନ ପାଇଁ ଚୁଡ଼ାନ୍ତ ପକ୍ଷ ମାଧ୍ୟମରେ ଏକ ସ୍ୱାଧୀନ ମୂଲ୍ୟାଙ୍କନ ମଧ୍ୟ ଆବଶ୍ୟକ।

ଆର୍ୟତ୍ୱର ମନିଟରିଂ

ସାମାଜିକ ପ୍ରଭାବ ପ୍ରଣମନ ଯୋଜନା କାର୍ଯ୍ୟାଳୟ ପାଇଁ ଆର୍ୟତ୍ୱର ଚଦାରଖ ପ୍ରକଳ୍ପ କର୍ତ୍ତୃପକ୍ଷଙ୍କ ଦ୍ୱାରା କରାଯିବ ଯେଉଁଠାରେ ମୁଖ୍ୟ ଉଦ୍ଦେଶ୍ୟ ହେବ ସାମାଜିକ ପ୍ରଭାବ ପ୍ରଣମନ ଯୋଜନା ସୂଚା ଅନୁଯାୟୀ ପ୍ରଗତି ରିପୋର୍ଟ କରିବା; ପ୍ରଭାବିତ ପରିବାରମାନଙ୍କୁ ସମ୍ମତ ଅଧିକାର ସମ୍ପୂର୍ଣ୍ଣ ଭାବରେ ପ୍ରଦାନ କରାଯାଇଛି କି ନାହିଁ ଯାଞ୍ଚ କରିବା; ସାମାଜିକ ପ୍ରଭାବ ପ୍ରଣମନ ଯୋଜନା କାର୍ଯ୍ୟାଳୟରୁ ସୃଷ୍ଟ ଯେକୌଣସି ସମସ୍ୟା, ସମସ୍ୟା କିମ୍ବା କଷ୍ଟକୁ ଚିହ୍ନଟ କରିବା ଏବଂ ସଂଶୋଧନମୂଳକ ପଦକ୍ଷେପ ନେବା; ଅଭିଯୋଗ ପ୍ରଣାଳୀର ପ୍ରଭାବଶୀଳତା ଚଦାରଖ କରିବା ଏବଂ ପ୍ରକଳ୍ପ ପ୍ରଭାବିତ ପରିବାରର ସନ୍ତୋଷ ମାପିବା। ସାମାଜିକ ପ୍ରଭାବ ପ୍ରଣମନ ଯୋଜନା ରେ ପରିଭାଷିତ କାର୍ଯ୍ୟର ସୂଚା ଅନୁଯାୟୀ ପ୍ରଗତି ମାପିବା ଉପରେ ଆର୍ୟତ୍ୱର ଚଦାରଖ ଧ୍ୟାନ ଦିଆଯିବ। ପ୍ରକଳ୍ପ କର୍ତ୍ତୃପକ୍ଷଙ୍କ ଦ୍ୱାରା ଗ୍ରହଣ କରାଯିବାକୁ ଥିବା କାର୍ଯ୍ୟକଳାପରେ ଭୂମି ଅଧିଗ୍ରହଣ ଦଳ, ନିର୍ମାଣ ସଂସ୍ଥା ଏବଂ ପ୍ରକଳ୍ପ ପ୍ରଭାବିତ ସମ୍ପ୍ରଦାୟ ସହିତ ଯୋଗାଯୋଗ ଅନ୍ତର୍ଭୁକ୍ତ ହେବ ଯାହା ଦ୍ୱାରା ପ୍ରଗତି ସମୀକ୍ଷା ଏବଂ ରିପୋର୍ଟ

କରାଯାଇପାରିବ; ସାମାଜିକ ପ୍ରଭାବ ପ୍ରଶମନ ଯୋଜନା ଅନୁଯାୟୀ ଅଧିକାର ବିରୁଦ୍ଧରେ ଭୁମି ଅଧିକାରୀଙ୍କ ସ୍ୱତନ୍ତ୍ର ପ୍ରଦାନର ଯାଚ; ଆୟ ଏବଂ ଜୀବନଧାରଣ ମାନ ପ୍ରକଳ୍ପ ପ୍ରଭାବିତ ପରିବାରର ପୁନଃସ୍ଥାପିତ କରିବା ପାଇଁ ସମ୍ପତ୍ତି ପଦକ୍ଷେପଗୁଡ଼ିକର କାର୍ଯ୍ୟାୟନର ଯାଚ; ପୁନଃସ୍ଥାପନ ପ୍ରକ୍ରିୟାରୁ ସ୍ୱଳ୍ପ ଯୋଗାଣ ସମସ୍ୟା, ସମସ୍ୟା ବିମ୍ବ କଷ୍ଟର ଚିହ୍ନ; ପୁନଃସ୍ଥାପନ ଫଳାଫଳ ସହିତ ପ୍ରକଳ୍ପ ପ୍ରଭାବିତ ପରିବାର ଏବଂ ଲୋକଙ୍କ ସନ୍ତୋଷର ମୂଲ୍ୟାଙ୍କନ; ଏବଂ ଉପଯୁକ୍ତ ସଂଶୋଧନମାନଙ୍କ କାର୍ଯ୍ୟ ଅନୁସରଣ କରିବା ପାଇଁ ପ୍ରକଳ୍ପ ପ୍ରଭାବିତ ପରିବାରର ଅଭିଯୋଗର ସମାଧାନ। ତଦରଖ ଏକ ନିରନ୍ତର ପ୍ରକ୍ରିୟା ଏବଂ ପ୍ରସ୍ତାବିତ ସୂଚକଗୁଡ଼ିକ ନିମ୍ନଲିଖିତ ଭାବରେ ଅଟେ: -

ସ୍ୱାଧୀନ ମୂଲ୍ୟାଙ୍କନ - ପ୍ରକଳ୍ପ ଦ୍ୱାରା ନିମ୍ନଲିଖିତ କାର୍ଯ୍ୟ ହାସଲ କରିବା ପାଇଁ ମୂଲ୍ୟାଙ୍କନ ପାଇଁ ଏକ ସ୍ୱାଧୀନ ମୂଲ୍ୟାଙ୍କନ ସଂସ୍ଥାକୁ ନିୟୁତ୍ତି ଦିଆଯାଇପାରେ: (କ) କ୍ଷତିପୂରଣ ଉଦ୍ଦେଶ୍ୟ ପୂରଣ ହୋଇଛି କି ନାହିଁ ତାହା ମୂଲ୍ୟାଙ୍କନ କରନ୍ତୁ; (ଖ) ସାମାଜିକ ପ୍ରଭାବ ପ୍ରଶମନ ଯୋଜନା କାର୍ଯ୍ୟାୟନର ଦକ୍ଷତା, ପ୍ରଭାବ, ପ୍ରଭାବ ଏବଂ ସ୍ଥାୟୀତ୍ୱ ମୂଲ୍ୟାଙ୍କନ କରନ୍ତୁ; (ଗ) ଜୀବନଧାରଣ ମାନର ତୁଳନା ଉପଲବ୍ଧ ମୂଳ ସୂଚନା ସହିତ ସମ୍ପର୍କିତ ହେବ। ସାମାଜିକ ପ୍ରଭାବ ପ୍ରଶମନ ଯୋଜନା ର ବାହ୍ୟ ମୂଲ୍ୟାଙ୍କନରେ ସୂଚକ ପାଇଁ ନିମ୍ନଲିଖିତ ବିଷୟଗୁଡ଼ିକୁ ଆଧାର ଭାବରେ ବିବେଚନା କରାଯିବା ଉଚିତ।

ଯଦିଓ ପ୍ରକଳ୍ପର ପ୍ରକଳ୍ପ ପ୍ରଭାବିତ ପରିବାର ଉପରେ କିଛି ପ୍ରତିକୂଳ ପ୍ରଭାବ ପଡ଼ିଛି; ଆଶା କରୁଛି ପ୍ରକଳ୍ପ କର୍ତ୍ତୃପକ୍ଷ ପ୍ରଭାବିତ ପରିବାର ଏବଂ ସେମାନଙ୍କ ସମ୍ପ୍ରଦାୟ ଉପରେ ନକାରାତ୍ମକ ପ୍ରଭାବକୁ କମ କରିବା ପାଇଁ ଉପଯୁକ୍ତ ପଦକ୍ଷେପ ନେବେ। ତେଣୁ, ଆଇନରେ ଉଲ୍ଲେଖ କରାଯାଇଥିବା ସରକାରୀ ଔପଚାରିକତା ସମାପ୍ତ ହେବା ମାତ୍ରେ କାର୍ଯ୍ୟ ଆରମ୍ଭ ହେବା ଉଚିତ। ନିମ୍ନରେ ଥିବା ସାରଣୀରେ କିଛି ପ୍ରଭାବ ଏବଂ ସେଗୁଡ଼ିକର ପ୍ରଶମନ ଉପରେ ଆଲୋଚନା କରାଯାଇଛି କିନ୍ତୁ ନିମ୍ନଲିଖିତ ଅନୁଲେଖରେ ସାମାଜିକ ପ୍ରଭାବ ପ୍ରଶମନ ଯୋଜନା ଏବଂ ବିକାଶ ଯୋଜନା କାର୍ଯ୍ୟାୟନ ପାଇଁ ପ୍ରସ୍ତାବିତ ବ୍ୟୟବରାଦ ଏବଂ ସେଗୁଡ଼ିକ ପାଇଁ ସାଂଗଠନିକ ଯତ୍ନପାତ୍ରି ପ୍ରଦାନ କରାଯାଇଛି।

ସାରଣୀ ୮.୫: ମୂଲ୍ୟାଙ୍କନ ପାରାମିତ୍ରଗୁଡ଼ିକ

ଉଦ୍ଦେଶ୍ୟ	ବିପଦ	ଫଳାଫଳ
1. ପ୍ରକଳ୍ପ ଦ୍ୱାରା ପ୍ରଭାବିତ ବ୍ୟକ୍ତିମାନଙ୍କ ଉପରେ ନକାରାତ୍ମକ ପ୍ରଭାବକୁ ହ୍ରାସ କରାଯିବ।	1. ସାମାଜିକ ପ୍ରଭାବ ପ୍ରଶମନ ଯୋଜନା ଏବଂ ବିକାଶ ଯୋଜନା କାର୍ଯ୍ୟକାରୀ ହେବା ଆଶାଠାରୁ ଅଧିକ ସମୟ ନେଇପାରେ	<ul style="list-style-type: none"> ✦ ଜମି ମାଲିକଙ୍କ ସରୁଷ୍ଟିକ୍ଷତିପୂରଣ ଏବଂ ସହାୟତା ପ୍ରଦାନ କରାଯାଇଛି ✦ କ୍ଷତିପୂରଣ ବ୍ୟବହାରର ପ୍ରକାର ଏବଂ ଜମି ମାଲିକଙ୍କ ସହାୟତା ଗଠନ ମାଲିକଙ୍କ ସରୁଷ୍ଟି କ୍ଷତିପୂରଣ ଏବଂ ସହାୟତା ✦ କ୍ଷତିପୂରଣ ବ୍ୟବହାରର ପ୍ରକାର ଏବଂ ଗଠନ ମାଲିକଙ୍କ ସହାୟତା ଦକ୍ଷତା ଉତ୍ତୁଟି ପାଇଁ ବାଣିଜ୍ୟ ଚୟନ କରିବାରେ ପ୍ରକଳ୍ପ ପ୍ରଭାବିତ ପରିବାର ଗୁଡ଼ିକୁ ସାହାଯ୍ୟ କରିବାରେ ପ୍ରକଳ୍ପ କର୍ତ୍ତୃପକ୍ଷଙ୍କ ଭୂମିକା ସମୟସୀମା ମଧ୍ୟରେ ଆର୍ଥିକ ପୁନର୍ବିସ୍ଥାପନ ଅନୁଦାନ ଅଧୀନରେ ପିଏପିମାନଙ୍କୁ ପ୍ରଦାନ କରାଯାଇଥିବା ଉପାଦାନକ୍ଷମ ସମ୍ପର୍କର ବ୍ୟବହାର
2. ପ୍ରକଳ୍ପରେ ସମ୍ପୂର୍ଣ୍ଣ ହରାଇଥିବା ବ୍ୟକ୍ତି ଏବଂ ପରିବାରକୁ ଆଇନ ଏବଂ ନିୟମ ଅନୁଯାୟୀ କ୍ଷତିପୂରଣ ଦିଆଯିବ।	2. ସଂଗ୍ରହତ arrangement ଆଶା କରାଯାଇଥିବା ପରି ଦକ୍ଷତାର ସହିତ କାର୍ଯ୍ୟ କରିପାରେ	<ul style="list-style-type: none"> ✦ ଦୁର୍ବଳ ଗୋଷ୍ଠୀ ଦ୍ୱାରା ଅଚିରିତ୍ତ ସହାୟତା ଅର୍ଥର ବ୍ୟବହାରର ପ୍ରକାର ପ୍ରାପ୍ତ ଅଭିଯୋଗର ପ୍ରକାର ✦ ଅଭିଯୋଗ ସମାଧାନ କରିବାକୁ ପ୍ରଦାୟାଉଥିବା ଅଭିଯୋଗ ସଂଖ୍ୟା ଏବଂ ଅଭିଯୋଗ ସମାଧାନ ପାଇଁ ନିଆଯାଇଥିବା ସମୟ ✦ % ପ୍ରକଳ୍ପ ପ୍ରଭାବିତ ପରିବାର GRC ବିଷୟରେ ସଚେତନ ଯତ୍ନପତ୍ତ ✦ % ପ୍ରକଳ୍ପ ପ୍ରଭାବିତ ପରିବାର ଅଧିକାର ଫ୍ରେମ ଓର୍ଡର୍ ମେକାନିଜିମ୍ ବିଷୟରେ ସଚେତନ ✦ ପ୍ରକଳ୍ପ କର୍ତ୍ତୃପକ୍ଷଙ୍କ ଦୃଷ୍ଟିକୋଣ ଏବଂ ପ୍ରଦେଶସେବ୍ୟତା ବିଷୟରେ ପ୍ରକଳ୍ପ ପ୍ରଭାବିତ ପରିବାର ର ମତାମତ।
3. ପ୍ରକଳ୍ପ ପ୍ରଭାବିତ ପରିବାର ଏବଂ ବ୍ୟକ୍ତିମାନଙ୍କୁ ସେମାନଙ୍କର ଉତ୍ତୁଟି ବିମ୍ବ ପୁନଃପ୍ରାପ୍ତିରେ ସହାୟତା କରାଯିବ ଜୀବନଶୈଳୀ ମାନଦଣ୍ଡ ।	3. ସାମାଜିକ ପ୍ରଭାବ ପ୍ରଶମନ ଯୋଜନା ଏବଂ ବିକାଶ ଯୋଜନା କାର୍ଯ୍ୟକାରୀ କରୁଥିବା କର୍ତ୍ତୃପକ୍ଷ ଆଶାକୁରୁପ ଦକ୍ଷତାର ସହିତ କାର୍ଯ୍ୟ ସମ୍ପାଦନ କରିପାରନ୍ତି ନାହିଁ।	

Annexure-1 SIA Notification

**ଓଡ଼ିଶା ସରକାର
ରାଜସ୍ୱ ଓ ବିପର୍ଯ୍ୟୟ ପରିଚାଳନା ବିଭାଗ**

No. RDM-LAC-SUB-0003-2024- ୩୭୦୬ /R&DM Dated 20 FEB 2026

ସାମାଜିକ ପ୍ରଭାବ ବିଶ୍ଳେଷଣ ନିମନ୍ତେ ଅଧୂସୂଚନା

ରାଜ୍ୟ ସରକାର ପ୍ରଭାବିତ ଗ୍ରାମ / ସାର୍ତ୍ତ ସ୍ତରରେ ସମ୍ପୂର୍ଣ୍ଣ ଗ୍ରାମ-ପଞ୍ଚାୟତଙ୍କ ପରାମର୍ଶକ୍ରମେ ନିମ୍ନଲିଖିତ ରୂମି ଅଧୂସୂଚନା କରିବାକୁ ଚାହୁଁଛନ୍ତି ଏବଂ ଯେଉଁ ନିମନ୍ତେ ସର୍ବସାଧାରଣ ଉଦ୍ଦେଶ୍ୟରେ ପ୍ରଭାବିତ ଅଞ୍ଚଳରେ ସାମାଜିକ ପ୍ରଭାବ ବିଶ୍ଳେଷଣ (Social Impact Assessment) ସର୍ବେକ୍ଷଣ କରିବାକୁ ଚାହୁଁଛନ୍ତି। ନ୍ୟାୟୋଚିତ କ୍ଷତିପୂରଣ ଅଧିକାର ଏବଂ ରୁ-ଅର୍ଜନ, ପୁନର୍ବାସ ଓ ଅଭିଆନ କ୍ଷେତ୍ରରେ ସୁଇଚା ଆଇନ ୨୦୧୩ ର ଧାରା ୪ ଅନୁଯାୟୀ ଉକ୍ତ ସର୍ବେକ୍ଷଣ କରାଯିବ।

୧. ପ୍ରକଳ୍ପ ବିକାଶକାରୀଙ୍କ ନାମ:- ଅଧିକ୍ଷଣ ଯନ୍ତ୍ରୀ (ରାସ୍ତା ଓ କୋଠା ବିଭାଜନ), ସୋନପୁର ।

୨. ପ୍ରସ୍ତାବିତ ରୂମି ଅଧୂସୂଚନା ର ଉଦ୍ଦେଶ୍ୟ- ୨୦୧୮-୧୯ ବର୍ଷ ପାଇଁ ରାଜ୍ୟ ଯୋଜନା ଅନୁର୍ଦ୍ଧିତ ସୁବର୍ଣ୍ଣପୁର ଜିଲ୍ଲାର ସୋନପୁର ମତେଇ ଡିଗ୍ରୀ କଲେଜ ମଧ୍ୟଦେଇ ଜେଲ ଛକ ଠାରୁ ଏନ.ଏଚ୍-୫୭ ପର୍ଯ୍ୟନ୍ତ ସଡ଼କର ଉନ୍ନତିକରଣ ।

୩. SIA study କରୁଥିବା ଅନୁଷ୍ଠାନର ଯୋଗାଯୋଗ ସୂଚନା :- M/s Devnext Consulting Pvt. Ltd, Bhubaneswar.

୪. SIA ସର୍ବେକ୍ଷଣ ଅନୁଷ୍ଠାନ: Nabakrushna Choudhury Centre for Development Studies, Bhubaneswar, Phone No. 0674-2300471/ 2301094

୫. ପ୍ରକଳ୍ପ ପାଇଁ ସୁବର୍ଣ୍ଣପୁର ଜିଲ୍ଲାରେ ପ୍ରସ୍ତାବିତ ରୂମି ଅଧୂସୂଚନାର ବିବରଣୀ/ ଚଫସିଲ

କ୍ରମିକ ନଂ	ଚଫସିଲ	ଗ୍ରାମ ପଞ୍ଚାୟତ	ଗ୍ରାମ	ଦେସରକାରୀ ଜମି (ଏକରରେ)	ମନ୍ତବ୍ୟ
୧	ସୋନପୁର	ଜନପୁରା	ଦୁମୁରିପାଲି	ଏ. ୨.୯୩ ଟି.	
୨	ସୋନପୁର	ଜନପୁରା	ଜନପୁରା	ଏ. ୨.୧୧୩ ଟି.	
୩	ସୋନପୁର	ଜନପୁରା	ସିଂଘାରି	ଏ. ୧.୪୭୩ ଟି.	
୪	ସୋନପୁର	ଜନପୁରା	ଧୋବାମୁଣ୍ଡା	ଏ. ୪.୮୭୭ ଟି.	
			ମୋଟ-	ଏ. ୧୧.୩୯୭ ଟି.	

ଭୂମି ଅଧିକାର ନକଲ ଏଥି ସହିତ ସଲଗ୍ କରାଯାଇଛି ।

୭. ପ୍ରସ୍ତାବିତ ପ୍ରକଳ୍ପ ର ସଂକ୍ଷିପ୍ତ ବିବରଣୀ :- ସୁବର୍ଣ୍ଣପୁର ଜିଲ୍ଲାର ସୋନପୁର ଚନ୍ଦ୍ରପାଲ ଅଧିକାରୀଙ୍କୁ ଦୁମୁରିପାଲି, ଜନପୁରା, ସିଂଘାରି ଓ ଧୋବାପୁରା ଗ୍ରାମରେ ଅଧିକାରୀ ଯତ୍ନ (ରାସ୍ତା ଓ କୋଠା ବିଭାଜନ), ସୋନପୁର ଦ୍ଵାରା ସୋନପୁର ମତେଲ ଟିକ୍ସା କଲେଜ ମଧ୍ୟଦେଇ ଜେଲ ଛକ ଠାରୁ ଏନ.ଏଚ୍-୫୭ ପର୍ଯ୍ୟନ୍ତ ସଡ଼କର ଉନ୍ନତିକରଣ ନିମନ୍ତେ ଘରୋଇ ଜମି ଅଧିଗ୍ରହଣ କରାଯିବ ।

୭. SIA ସର୍ବେକ୍ଷଣ ରେ ଅନ୍ତର୍ଭୁକ୍ତ ପ୍ରକଳ୍ପ ଅଞ୍ଚଳ ଏବଂ ପ୍ରକଳ୍ପ ପ୍ରଭାବିତ ଅଞ୍ଚଳ :-

ସୁବର୍ଣ୍ଣପୁର ଜିଲ୍ଲାର ଉପରୋକ୍ତ ୦୪ ଟି ଗ୍ରାମର ମୋଟ ଏ. ଏ. ୧୧.୩୯୨ ଟି. ଘରୋଇ ଜମି ଅଧିକାରୀ ଯତ୍ନ (ରାସ୍ତା ଓ କୋଠା ବିଭାଜନ), ବଲାଙ୍ଗିର କ ଦ୍ଵାରା ସୋନପୁର ମତେଲ ଟିକ୍ସା କଲେଜ ମଧ୍ୟଦେଇ ଜେଲ ଛକ ଠାରୁ ଏନ.ଏଚ୍-୫୭ ପର୍ଯ୍ୟନ୍ତ ସଡ଼କର ଉନ୍ନତିକରଣ ନିମନ୍ତେ ଅନ୍ତର୍ଭୁକ୍ତ । ପ୍ରକଳ୍ପ ପ୍ରଭାବିତ ଜମିର ବିସ୍ତୃତ ତାଲିକା/ ଚନ୍ଦ୍ରପାଲ SIA ସର୍ବେକ୍ଷଣ ଅନ୍ତେ ମିଳିପାରିବ ।

୮. SIA ସର୍ବେକ୍ଷଣ ର ପ୍ରାଥମିକ ଉଦ୍ଦେଶ୍ୟ ଏବଂ ମୁଖ୍ୟ କାର୍ଯ୍ୟକଳା :-

ସର୍ବସାଧାରଣ ଉଦ୍ଦେଶ୍ୟ ନିର୍ଦ୍ଧାରଣ ପ୍ରଭାବିତ ଅଞ୍ଚଳରେ ଥିବା ସମସ୍ତ ଗ୍ରାମପଞ୍ଚାୟତ / ଗ୍ରାମ / ଷାର୍ଟ ପରାମର୍ଶକ୍ରମେ SIA ସର୍ବେକ୍ଷଣ କରାଯିବ । SIA ସର୍ବେକ୍ଷଣ କ୍ଷେତ୍ର ପରିଦର୍ଶନ, ପ୍ରଭାବିତ ବ୍ୟକ୍ତିଙ୍କ ସହ ସାମୁହିକ ଆଲୋଚନା ଏବଂ ପ୍ରଭାବିତ ବ୍ୟକ୍ତିଙ୍କ ମତାମତ ଚୁଟାନ୍ତ ରିପୋର୍ଟ ରେ ସ୍ଥାନିତ ହେବ ।

ଭୂମି ଅଧିକାରୀଙ୍କ ପ୍ରତ୍ୟକ୍ଷ ଅଥବା ପରୋକ୍ଷ ଶତକଡା ୨୫ ଭାଗ ପ୍ରଭାବିତ ସମସ୍ତ ଗ୍ରାମପଞ୍ଚାୟତଙ୍କ ରେ ଜନ ଶୁଣାଣି କରାଯିବ ।

୯. ଗ୍ରାମସଭା / ଭୂମିମାଲିକଙ୍କ ସହମତି ଆବଶ୍ୟକ କି?

ସହମତି ଆବଶ୍ୟକ ।

୧୦. SIA ସର୍ବେକ୍ଷଣ ଆରମ୍ଭ ଏବଂ ସମାପନ ରିପୋର୍ଟ ପ୍ରଦାନ ଏବଂ ତାହାର ପ୍ରକାଶନ ସରକାରୀ ବିଜ୍ଞପ୍ତି ପ୍ରକାଶିତ ଦିବସ ଠାରୁ ୬ ମାସ ମଧ୍ୟରେ SIA ସର୍ବେକ୍ଷଣ ସମାପନ କରାଯିବ ।

SIA ସର୍ବେକ୍ଷଣ ରିପୋର୍ଟ ସମ୍ପୂର୍ଣ୍ଣ ପ୍ରଭାବିତ ପଞ୍ଚାୟତ/ ଗ୍ରାମ/ ଷାର୍ଟ ସ୍ତରରେ ସ୍ଥାନୀୟ ଭାଷାରେ ପ୍ରକାଶନ କରାହେବ । ତତ୍ ସହିତ ଜିଲ୍ଲାପାଳ, ଉପଜିଲ୍ଲାପାଳ ଏବଂ ସ୍ଥାନୀୟ ମହକୁମାରେ ପ୍ରକାଶନ କରାଯିବ ଏବଂ ସର୍ବସାଧାରଣ କ ଗୋଚରୀକାର୍ଯ୍ୟ ସରକାରଙ୍କ ସ୍ଵେଚ୍ଛାକୃତରେ ସୂଚିତ ହେବ ।

ରାଜ୍ୟପାଳଙ୍କ ଆଦେଶାନୁସାରେ

(ସ୍ୱାକ୍ଷର)
(ସିଗ୍ନାଚର)

ଅତିରିକ୍ତ ଶାସନସଚିବ

Memo No. 7905 /R&DM Dated 20 FEB 2026

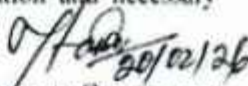
Copy forwarded to the Director, Printing Stationary, Odisha, Cuttack for information and necessary. He is requested to publish the Notification in the next issue of the Odisha Gazette as this is a statutory one.

SRO Number may be allotted to this publication.


20/02/26
Under Secretary to Government

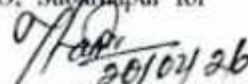
Memo No. 7906 /R&DM Dated 20 FEB 2026

Copy forwarded to Works Department for information and necessary action.


20/02/26
Under Secretary to Government

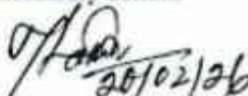
Memo No. 7907 /R&DM Dated 20 FEB 2026

Copy forwarded to RDC (N.D), Sambalpur/ Collector, Subarnapur/ Superintendent Engineer, (R&B) Division, Sonepur/ L.A.O, Subarnapur for information and necessary action.


20/02/26
Under Secretary to Government

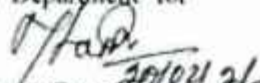
Memo No. 7908 /R&DM Dated 20 FEB 2026

Copy forwarded to State Coordinator, Nabakrushna Choudhury Centre for Development Studies, Bhubaneswar for information and necessary action.


20/02/26
Under Secretary to Government

Memo No. 7909 /R&DM Dated 20 FEB 2026

Copy forwarded to the e-Governance Cell, R&DM Department for information and necessary action.


20/02/26
Under Secretary to Government

16	ସରକାର ପଢ଼ାଖାନା ପି. ନବନ ପଢ଼ାଖାନା ଛା. ବେରା ବା. ଚରାପିଆ ଡା. ବୁଢ଼ୁଆ ଡିଆ - ବରାପିଆ	66/85	138	0.03	ଅଳ୍ପ	0.011	
17	ସରକାର ପଢ଼ାଖାନା ପି. ନବନ ପଢ଼ାଖାନା ଛା. ବେରା ବା. ଚରାପିଆ ଡା. ବୁଢ଼ୁଆ ଡିଆ - ବରାପିଆ	66/85	145	0.475	ବେଶ୍ଟ ଅପରନେଟିଭ	0.079	
18	ସରକାର ପଢ଼ାଖାନା ପି. ନବନ ପଢ଼ାଖାନା ଛା. ବେରା ବା. ଚରାପିଆ ଡା. ବୁଢ଼ୁଆ ଡିଆ - ବରାପିଆ	66/85	149	0.04	ବେଶ୍ଟ ଅପରନେଟିଭ	0.034	
19	ସରକାର ପଢ଼ାଖାନା ପି. ନବନ ପଢ଼ାଖାନା ଛା. ବେରା ବା. ଚରାପିଆ ଡା. ବୁଢ଼ୁଆ ଡିଆ - ବରାପିଆ	66/85	150	0.21	ମଧ୍ୟ ଅପରନେଟିଭ	0.114	
20	ସରକାର ପଢ଼ାଖାନା ପି. ନବନ ପଢ଼ାଖାନା ଛା. ବେରା ବା. ଚରାପିଆ ଡା. ବୁଢ଼ୁଆ ଡିଆ - ବରାପିଆ	66/85	153	0.155	ଉତ୍ତମ	0.062	
21	ଉଚ୍ଚ ଶିକ୍ଷା ପି. ଉଚ୍ଚ ଶିକ୍ଷା ଛା. ମାଟି ବା. ଚିତା	53	155	0.21	ବେଶ୍ଟ ଅପରନେଟିଭ	0.058	
22	ଉଚ୍ଚ ଶିକ୍ଷା ପି. ଉଚ୍ଚ ଶିକ୍ଷା ଛା. ମାଟି ବା. ଚିତା	53	156	0.486	ବେଶ୍ଟ ଅପରନେଟିଭ	0.043	
23	ଉଚ୍ଚ ଶିକ୍ଷା ପି. ଉଚ୍ଚ ଶିକ୍ଷା ଛା. ମାଟି ବା. ଚିତା	53	157	0.328	ଅଳ୍ପ	0.061	
24	ଉଚ୍ଚ ଶିକ୍ଷା ପି. ଉଚ୍ଚ ଶିକ୍ଷା ଛା. ମାଟି ବା. ଚିତା	31	427	0.395	ବ୍ୟାଧି ଅପରନେଟିଭ	0.032	
25	ଉଚ୍ଚ ଶିକ୍ଷା ପି. ଉଚ୍ଚ ଶିକ୍ଷା ଛା. ମାଟି ବା. ଚିତା	66/19	433	1.165	ବ୍ୟାଧି ଅପରନେଟିଭ	0.054	
26	ଉଚ୍ଚ ଶିକ୍ଷା ପି. ଉଚ୍ଚ ଶିକ୍ଷା ଛା. ମାଟି ବା. ଚିତା	66/23	434	0.155	ବ୍ୟାଧି ଅପରନେଟିଭ	0.024	
27	ଉଚ୍ଚ ଶିକ୍ଷା ପି. ଉଚ୍ଚ ଶିକ୍ଷା ଛା. ମାଟି ବା. ଚିତା	41	438	0.93	ବ୍ୟାଧି ଅପରନେଟିଭ	0.354	
28	ଉଚ୍ଚ ଶିକ୍ଷା ପି. ଉଚ୍ଚ ଶିକ୍ଷା ଛା. ମାଟି ବା. ଚିତା	20	446	0.643	ଅଳ୍ପ	0.022	
29	ଉଚ୍ଚ ଶିକ୍ଷା ପି. ଉଚ୍ଚ ଶିକ୍ଷା ଛା. ମାଟି ବା. ଚିତା	66/85	151/531	0.085	ଅଳ୍ପ	0.085	
30	ଉଚ୍ଚ ଶିକ୍ଷା ପି. ଉଚ୍ଚ ଶିକ୍ଷା ଛା. ମାଟି ବା. ଚିତା	41	432/537	0.17	ଅଳ୍ପ	0.170	
31	ଉଚ୍ଚ ଶିକ୍ଷା ପି. ଉଚ୍ଚ ଶିକ୍ଷା ଛା. ମାଟି ବା. ଚିତା	20	445/540	0.023	ଅଳ୍ପ	0.018	
32	ଉଚ୍ଚ ଶିକ୍ଷା ପି. ଉଚ୍ଚ ଶିକ୍ଷା ଛା. ମାଟି ବା. ଚିତା	66/39	135/572	0.03	ବ୍ୟାଧି ଅପରନେଟିଭ	0.025	
33	ଉଚ୍ଚ ଶିକ୍ଷା ପି. ଉଚ୍ଚ ଶିକ୍ଷା ଛା. ମାଟି ବା. ଚିତା	66/40	135/573	0.03	ବ୍ୟାଧି ଅପରନେଟିଭ	0.002	
34	ଉଚ୍ଚ ଶିକ୍ଷା ପି. ଉଚ୍ଚ ଶିକ୍ଷା ଛା. ମାଟି ବା. ଚିତା	66/80	75/612	0.05	ବେଶ୍ଟ ଅପରନେଟିଭ	0.02	
35	ଉଚ୍ଚ ଶିକ୍ଷା ପି. ଉଚ୍ଚ ଶିକ୍ଷା ଛା. ମାଟି ବା. ଚିତା	66/126	76/642	0.1	ଉତ୍ତମ	0.015	
36	ଉଚ୍ଚ ଶିକ୍ଷା ପି. ଉଚ୍ଚ ଶିକ୍ଷା ଛା. ମାଟି ବା. ଚିତା	66/70	433/595	0.1	ଉତ୍ତମ	0.04	

d

37	ଉଚ୍ଚ ଶିକ୍ଷା ପି. ଉଚ୍ଚ ଶିକ୍ଷା ଛା. ମାଟି ବା. ଚିତା	66/72	433/596	0.05	ଉତ୍ତମ	0.02	
38	ଉଚ୍ଚ ଶିକ୍ଷା ପି. ଉଚ୍ଚ ଶିକ୍ଷା ଛା. ମାଟି ବା. ଚିତା	66/73	75/597	0.05	ବେଶ୍ଟ ଅପରନେଟିଭ	0.025	
39	ଉଚ୍ଚ ଶିକ୍ଷା ପି. ଉଚ୍ଚ ଶିକ୍ଷା ଛା. ମାଟି ବା. ଚିତା	66/23	438/564	1.885	ଉତ୍ତମ	0.12	
40	ଉଚ୍ଚ ଶିକ୍ଷା ପି. ଉଚ୍ଚ ଶିକ୍ଷା ଛା. ମାଟି ବା. ଚିତା	66/23	432/537/563	0.12	ଅଳ୍ପ	0.12	
41	ଉଚ୍ଚ ଶିକ୍ଷା ପି. ଉଚ୍ଚ ଶିକ୍ଷା ଛା. ମାଟି ବା. ଚିତା	66/120	77/639	0.058	ବେଶ୍ଟ ଅପରନେଟିଭ	0.021	
42	ଉଚ୍ଚ ଶିକ୍ଷା ପି. ଉଚ୍ଚ ଶିକ୍ଷା ଛା. ମାଟି ବା. ଚିତା	66/160	86/670	0.05	ବ୍ୟାଧି ଅପରନେଟିଭ	0.022	
43	ଉଚ୍ଚ ଶିକ୍ଷା ପି. ଉଚ୍ଚ ଶିକ୍ଷା ଛା. ମାଟି ବା. ଚିତା	56	32	0.533	ବ୍ୟାଧି ଅପରନେଟିଭ	0.017	
44	ଉଚ୍ଚ ଶିକ୍ଷା ପି. ଉଚ୍ଚ ଶିକ୍ଷା ଛା. ମାଟି ବା. ଚିତା	66/60	433/562	0.1	ଉତ୍ତମ	0.040	
ସର୍ବମୋଟ					Total	2.930	

d

ସୋନପୁର ଜେଲ କବ ଠାଉ ନାମକ ରାଜସ୍ୱ ସଂ. ୫୭ ଭାଗା - ମଡେଲ ଟ୍ରିଙ୍ଗା କଲେଜ ପର୍ଯ୍ୟନ୍ତ ରାସ୍ତା ହେଉଥିବା ଜମି ଅଧିଗ୍ରହଣ ସୂଚନା ମୋଟା - ଜମିପୁରା, ଆମା - ସୋନପୁର, ଆମା ନଂ. ୨୫ ଭା.ନି. - ସୋନପୁର, ନିଧା - ସୁବର୍ଣ୍ଣପୁର

କ୍ର.ନଂ	ପ୍ରକାର ବିବରଣ /	ଘାଟି ନଂ	ପୂର୍ବ ବିମାନ	ମୋଟ ଘାଟି	ବିସମ	ମାଟି ଘାଟି	ମନ୍ତବ୍ୟ
1	ସୁବର୍ଣ୍ଣପୁର ପଞ୍ଚାୟତ ଶାସନ ଶାସନ ସଂ. ସୋନପୁର	30	221	0.090	ଠିକ	0.022	
2	ସୋନପୁର ପଞ୍ଚାୟତ ଶାସନ ଶାସନ ସଂ. ନରମାଳ, ଆ - ବିଜିଆ	234/184	222	0.240	ଠିକ	0.107	
3	ଅଧ୍ୟାୟ ପଞ୍ଚାୟତ ଶାସନ ସଂ. ନରମାଳ	4	249	0.100	କେଣି	0.009	
4	ସର୍ବୋପାଧିକାର, ସୁବର୍ଣ୍ଣପୁର ପଞ୍ଚାୟତ, ନର ପଞ୍ଚାୟତ, ଶାସନ ମେଣ୍ଡାଳ ଠି. ସୁରା ପଞ୍ଚାୟତ, ପାଟି ପଞ୍ଚାୟତ ଶାସନ ସଂ. ନରମାଳ	193	250	0.900	କେଣି	0.021	
5	ନରମାଳ ପଞ୍ଚାୟତ ଶାସନ ସଂ. ନରମାଳ	141	253	0.240	କେଣି	0.019	
6	ନରମାଳ ପଞ୍ଚାୟତ ଶାସନ ସଂ. ନରମାଳ	59	335	0.060	ଠିକ	0.012	
7	ନରମାଳ ପଞ୍ଚାୟତ ଶାସନ ସଂ. ନରମାଳ	234/87	338	0.012	ଠିକ	0.007	
8	ନରମାଳ ପଞ୍ଚାୟତ ଶାସନ ସଂ. ନରମାଳ	234/87	339	0.100	ଠିକ	0.047	
9	ଅଧ୍ୟାୟ ପଞ୍ଚାୟତ ଶାସନ ସଂ. କେରଳ ସଂ. ସୋନପୁର (ସ୍କୁଲ କଲୋନି)	234/168	341	0.300	ଠିକ	0.090	
10	ଅଧ୍ୟାୟ ପଞ୍ଚାୟତ ଶାସନ ସଂ. କେରଳ ସଂ. ସୋନପୁର (ସ୍କୁଲ କଲୋନି)	234/168	342	0.100	କେଣି	0.007	
11	ନରମାଳ ପଞ୍ଚାୟତ ଶାସନ ସଂ. ଶାସନ ସଂ. କେରଳ ସଂ. ବିଜିଆ ଆ - ବିଜିଆ	243/131	346	0.050	ମାଳ	0.004	
12	ନରମାଳ ପଞ୍ଚାୟତ ଶାସନ ସଂ. ନରମାଳ	71	586	0.213	ଠିକ	0.067	
13	ନରମାଳ ପଞ୍ଚାୟତ ଶାସନ ସଂ. ନରମାଳ	234/103	595	0.160	ଠିକ	0.092	
14	ନରମାଳ ପଞ୍ଚାୟତ ଶାସନ ସଂ. ଅଧ୍ୟାୟ ପଞ୍ଚାୟତ ଶାସନ ସଂ. ସୋନପୁର (ମହାପାଟଣା)	234/143	596	0.080	ଠିକ	0.077	
15	ଅଧ୍ୟାୟ ପଞ୍ଚାୟତ ଶାସନ ସଂ. କେରଳ ସଂ. କେରଳ	8	604	0.670	କେଣି	0.192	
16	ଠିକ ମାଲିକ ଠି. କିରୀ ମାଲିକ, କେରଳ ସଂ. ମାଲିକ ଠି. କେରଳ ମାଲିକ ଶାସନ ସଂ. କିରୀ	98	605	0.260	ଠିକ	0.029	

dr

Social Impact Assessment (SIA) Draft Report

17	ସୌକର୍ଯ୍ୟ ପାହୁ ପି:ବାବାଡ଼ି ପାହୁ ଗା: ଗଣ୍ଡା ବା: ଯୋଗପୁର ଗ୍ରାମ - 1, ଆ - ଯୋଗପୁର	234/237	607	0.280	ପଟିଟ	0.054
18	ଭୂମିସ୍ୱତ୍ତା ସେନାପତି ବା: ଚେରୁ ସେନାପତି ଗା: ଗଣ୍ଡା ବା: ବହିରଖମନ ଆ - ଚରଣା	234/107	618	0.270	ପଟିଟ	0.002
19	ସିରିକାୟା ମଙ୍ଗାମାଡ଼ ବା: ଇଣ୍ଡା ପ୍ରସାଦ ବରବଲା ଗା: ଗଣ୍ଡା ବା: ଧୂଳଧୁଳା, ଆ - ଇକ୍ୱା	234/262	620	0.130	ପରବାର୍ତ୍ତି	0.057
20	ମଧୁ ସୁନା ପି: ବାବୁଆ ସୁନା ଗା: ଗଣ୍ଡା ବା: ଯୋଗପୁର	149	622	0.310	ପଟିଟ	0.051
21	ସିରିକାୟା ବାଗ ପି: ବ୍ରଜ ବାଗ ଗା: ଗଣ୍ଡା ବା: ଯୋଗପୁର	48	623	0.190	ପଟିଟ	0.063
22	ଶିବ ବୁଝାଉ ପି: ସୁରୁ ବୁଝାଉ ଗା: ଗଣ୍ଡା ବା: ଯୋଗପୁର	218	624	0.135	ପଟିଟ	0.033
23	ମାଧବ ମହାନନ୍ଦ ପି: ସାଧନା ମହାନନ୍ଦ ଗା: ଗଣ୍ଡା ବା: ଯୋଗପୁର	159	625	0.170	ପଟିଟ	0.043
24	ଧନେଶ୍ୱର ବେହେରା ପି: ହାଟବନ୍ଧୁ ବେହେରା ଗା: ଚନ୍ଦ୍ର ବା: ଯୋଗପୁର (ବେରାପରା)	234/227	632	0.070	ଆଡ	0.056
25	ସୁରେନ୍ଦ୍ର ମେହେରା ପି: ସୁର ମେହେରା ଗା: ଭୂଲିଆ ବା: ଚିତ୍ରଗାଁ	224	633	0.150	ଆଡ	0.069
26	ସନ୍ତୋଷ କୁମାର ବଲେଟ, ଶରତ କୁମାର ବଲେଟ, ସଂଧ୍ୟା ବଲେଟ, ସନ୍ତୋଷୀ ବଲେଟ ପି: ରାଧା ମୋହନ ବଲେଟ, ପାର ବଲେଟ ବା: ରାଧା ମୋହନ ବଲେଟ ଗା: ପାସି ବା: ଯୋଗପୁର	192	634	0.210	ଆଡ	0.079
27	ରାବନୀ ଶରଧାଆ ବା: ଶରତ ଶରଧାଆ ଗା: ପାସି ବା: ଯୋଗପୁର	178	635	0.260	ଆଡ	0.071
28	ବସନ୍ତ କୁମାର ବଣି ପି: ସୁଧା ବଣି ଗା: ପଞ୍ଚରା ମାଜି ବା: ଡୋବା ବାହାଲି	234/101	638	0.310	ପଟିଟ	0.008
29	ବସୁ ଚରଣ ମେହେରା ପି: ସୋନିନ ମେହେରା ଗା: ଭୂଲିଆ ବା: ଯୋଗପୁର	113	639	0.310	ପରବାର୍ତ୍ତି	0.016
30	ଧନେଶ୍ୱର ବେହେରା ପି: ହାଟବନ୍ଧୁ ବେହେରା ଗା: ଚନ୍ଦ୍ର ବା: ଯୋଗପୁର (ବେରାପରା)	234/227	640	0.280	ପରବାର୍ତ୍ତି	0.051
31	ବେଦିଶ୍ୟା ସୁନା ପି: ଶେରୁ ସୁନା ଗା: ଗଣ୍ଡା ବା: ଯୋଗପୁର	133	643	0.360	ପଟିଟ	0.073
32	ପୂର୍ଣ୍ଣଚନ୍ଦ୍ର ମେହେରା ପି: ମନରାଧ୍ୟା ମେହେରା ଗା: ଭୂଲିଆ ବା: ବାସୁଦେବପାଲି, ଆ - ମରମୁଣ୍ଡା, ଝି - ବୌଦ୍ଧ	234/193	644	0.210	ପରବାର୍ତ୍ତି	0.055
33	ଜାମ ପାହୁ ପି: ଚନ୍ଦ୍ର ପାହୁ ଗା: ଗଣ୍ଡା ବା: ଯୋଗପୁର	139	645	0.465	ପଟିଟ	0.010
34	ପୁରୁ ସୁନା ପି: ଶାନ୍ତ ସୁନା ଗା: ଗଣ୍ଡା ବା: ଚିତ୍ରଗାଁ	55	646	0.740	ପଟିଟ	0.040
35	ସୌକର୍ଯ୍ୟ ପାହୁ ପି: ବାବାଡ଼ି ପାହୁ ଗା: ଗଣ୍ଡା ବା: ଯୋଗପୁର ଗ୍ରାମ - 1, ଆ - ଯୋଗପୁର	234/237	647	0.590	ପଟିଟ	0.040
36	ରବି ନାରାୟଣ ସେଠ ପି: ସାଧୁ ସେଠ ଗା: ବେରଟ ବା: ବିଟିବା ଆ - ବିଟିବା	243/131	347/890	0.215	ଆଡ	0.204
37	ଅରୁଣ୍ୟାମା ପାଣ୍ଡେ ପି: ଛନ୍ଦା ପାଣ୍ଡେ ଗା: ବେରଟ ବା: ଖମ୍ବେଶ୍ୱରାପାଲି, ଆ - ଯୋଗପୁର	234/181	347/909	0.108	ଆଡ	0.039
38	ମିରକା ମହାନନ୍ଦ ପି: ମୋଦ ବ୍ରଜ ମହାନନ୍ଦ ଗା: ଗଣ୍ଡା ବା: ଯୋଗପୁର	163	224	0.170	ଆଡ	0.040
39	ମିରକା ମହାନନ୍ଦ ପି: ମୋଦ ବ୍ରଜ ମହାନନ୍ଦ ଗା: ଗଣ୍ଡା ବା: ଯୋଗପୁର	163	347/908	0.107	ଆଡ	0.040
40	ବିଶ୍ୱେଶ୍ୱର କୁମ୍ଭାର ପି: ପ୍ରସାଦ କୁମ୍ଭାର ଗା: ଗଣ୍ଡା ବା: ଯୋଗପୁର	129	6	0.240	ପଟିଟ	0.020

(Handwritten mark)

41	ଉତ୍ତମେଶ୍ୱର ମେହେରା ପି: ବୃନ୍ଦାବନ ମେହେରା ଗା: ଭୂଲିଆ ବା: ଯୋଗପୁର ଗ୍ରାମ, ବସୁବଜାର	234/232	254	0.250	ବେଣ୍ଟି ଅଣ୍ଡରସେଟିଟ	0.064
42	ପ୍ରମିଳା ମାଝା ପି: ସୁରାବାସୁ ମାଝା ଗା: ଗଣ୍ଡା ବା: ଯୋଗପୁର ଗ୍ରାମ, ଝରପୁଡ଼ିପାହା	234/236	624/1098	0.135	ପଟିଟ	0.033
ସର୍ବମୋଟ						9.44

(Handwritten signature and date)
15/11/16

ସୋନପୁର ରେଳ ଛବି ଠାରୁ ଜାତୀୟ ରାଜପଥ ନଂ. ୫୭ ଭାୟା - ମହେଲ କୃଷ୍ଣା ବଲେଇ ପର୍ଯ୍ୟନ୍ତ ରାସ୍ତା ହେଉଥିବା ଭୂମି ଅଧିଗ୍ରହଣ ସୂଚନା ମୌଳିକା -
ସିଂସାରି, ଆନା- ସୋନପୁର, ଆନା ନଂ. ୭୭ ରା.ଡି. - ସୋନପୁର, ଜିଲ୍ଲା - ସୁବର୍ଣ୍ଣପୁର

କ୍ର. ନଂ	ପ୍ରକାର ଓ ବିବରଣୀ	କ୍ଷାପଣ କ୍ର. ନଂ	ସ୍ଵତନ୍ତ୍ର କ୍ଷାପଣ	ମୋଟ ଉତ୍ତରା	ବିଷୟ	ମାତ୍ର ଉତ୍ତରା	ମନୁଷ୍ୟ
1	ଭୂମିର ମରାଜି ହା. ନାଭାଲ ମରାଜି, ମରାଜେଇ ପରାମରା, ଅର୍ଜୁନ ପରାମରା, ବିନୋୟନୀ ପରାମରା ପି. ଲୋକେଶ ପରାମରା ଇ. ବରଣ ବା. ସୋନପୁର ଜାତୀୟ ଯୋଗାଯୋଗ ପଥ	6	134	0.240	ପଟିଟ	0.080	
2	ମାଗୁଣି ଗଣ୍ଡା, ସୁଭା ଗଣ୍ଡା, ଭାଗିରଥ ଗଣ୍ଡା, ପଦି ଗଣ୍ଡା, ପପା ଗଣ୍ଡା, ପୁରୁବାଣି ଗଣ୍ଡା, ପାଞ୍ଚ ଗଣ୍ଡା ପି. ଯୋଗି ଗଣ୍ଡା, ରଜନୀ ଗଣ୍ଡା ହା. ଯୋଗି ଗଣ୍ଡା ଇ. ଗଣ୍ଡା ବା. ବିଗଣି	49	129	0.250	ବେଢ଼ି ଅଣଭରପେଟିଟ	0.045	
3	ଭମେଶ କୁମାର ଗଣ୍ଡା ପି. ଭରପା ଗଣ୍ଡା ଇ. ବ୍ରାହ୍ମଣ ବା. ସୋନପୁର ଯୋଗାଯୋଗ ପଥ	50	112	0.275	ମାଲ ଅଣଭରପେଟିଟ	0.275	
4	ପ୍ରଭାତ ଗଣ୍ଡା ଗଣ୍ଡା, ପି. ଭମେଶ କୁମାର ଗଣ୍ଡା ଇ. ବ୍ରାହ୍ମଣ ବା. ସୋନପୁର	29	131	1.810	ବାହାଲ ଅଣଭରପେଟିଟ	0.025	
5	ଫୁଲୁ ଗଣ୍ଡା ହା. ଅକ୍ଷୟ ପରାମରା ଇ. ବରଣ ବା. ସୋନପୁର	68/1	26/560	1.800	ଆଟ	0.228	
6	ବିଜୟ କୁମାର ଗଣ୍ଡା ପି. ବରପା ଗଣ୍ଡା ଇ. ବରଣ ବା. ଯୋଗା ଗଣ୍ଡା	68/12	26/570	1.000	ଆଟ	0.180	
7	ଅମର ମରାଜା ପି. ବିପୁଳ ମରାଜା ଇ. ଗଣ୍ଡା ବା. ଯୋଗା ଗଣ୍ଡା	68/7	26/567	1.000	ଆଟ	0.260	
8	ଭଣ୍ଡା ଗଣ୍ଡା ହା. ବରପା ଗଣ୍ଡା ଇ. ଗଣ୍ଡା ବା. ଧୂବାଗୁଣ୍ଡା	68/92	25/672	0.200	ଆଟ	0.080	
9	ବୁକୁପି ଗଣ୍ଡା ପି. ଗରଜ ଗଣ୍ଡା ଇ. ଗଣ୍ଡା ବା. ଧୂବାଗୁଣ୍ଡା	68/90	26/668	0.140	ଆଟ	0.065	
10	ଭାଗବତ ଗଣ୍ଡା ପି. ଯାଦୁ ଗଣ୍ଡା ଇ. ଗଣ୍ଡା ବା. ବିଗଣି	42	26	0.400	ଆଟ	0.060	
11	ଅଗ୍ନି ଗଣ୍ଡା ପି. ଗରଜ ଗଣ୍ଡା ଇ. ଗଣ୍ଡା ବା. ଧୂବାଗୁଣ୍ଡା	68/93	26/674	0.150	ଆଟ	0.025	
12	ଭାଗବତ ଗଣ୍ଡା ପି. ଅଗ୍ନି ଗଣ୍ଡା ଇ. ଗଣ୍ଡା ବା. ଧୂବାଗୁଣ୍ଡା	68/91	26/670	0.200	ଆଟ	0.100	
13	ବିକ୍ରମଚନ୍ଦ୍ର ଗଣ୍ଡା, ପି. ଭାଗବତ ଗଣ୍ଡା, ଇ. ଗଣ୍ଡା ବା. ଧୂବାଗୁଣ୍ଡା, ସୋନପୁର	68/303	674/927	0.050	ଆଟ	0.050	
ଉପମୋଟ						୧.୪୭୩	

Signature

Social Impact Assessment (SIA) Draft Report

ගා. නි.වූන කොළඹ නගර පාලන සභාවේ සේවයේ යෙදවීමේදී සිදු වන සමාජ-ආර්ථික බලපෑම පිළිබඳව සිදුකරනු ලබන පර්යේෂණ වාර්තාවේ සාරාංශය -
 සමාජමය, ආර්ථික, සෞඛ්‍ය, සහ වෙනත් සේවා සැපයීම - සමාජමය, ආර්ථික - පුනර්ජනන

ක්‍ර. අංක	ප්‍රධාන සේවා /	මාර්ග අංක	මුද්‍රා කිරීම	සේවා ගාස්තුව	මිලියන	මිලියන	මිලියන
෧	මහලු සේවාව සඳහා සේවක සේවකීන් සඳහා සේවාව	46/31	1	0.29	200	0.008	
2	මහලු සේවාව සඳහා සේවක සේවකීන් සඳහා සේවාව	46/32	3	0.935	200	0.250	
3	දුරකථන සේවාව සඳහා සේවක සේවකීන් සඳහා සේවාව	46/50	5	3.38	200	0.838	
4	දුරකථන සේවාව සඳහා සේවක සේවකීන් සඳහා සේවාව	46/50	31	0.97	200	0.913	
5	ප්‍රධාන සේවාව සඳහා සේවක සේවකීන් සඳහා සේවාව සඳහා සේවක සේවකීන් සඳහා සේවාව	46/388	42	1.73	200	0.014	
6	ප්‍රධාන සේවාව සඳහා සේවක සේවකීන් සඳහා සේවාව සඳහා සේවක සේවකීන් සඳහා සේවාව	46/387	43	4.325	200	0.016	
7	මිලියන 100 ක් සේවක සේවකීන් සඳහා සේවාව	30	86	3.76	200	0.011	
8	මිලියන 100 ක් සේවක සේවකීන් සඳහා සේවාව	30	200	0.15	200	0.017	
9	මිලියන 200 ක් සේවක සේවකීන් සඳහා සේවාව	24	209	1.52	200	0.337	
10	මිලියන 200 ක් සේවක සේවකීන් සඳහා සේවාව	24	210	1.5	200	0.101	
11	මිලියන 200 ක් සේවක සේවකීන් සඳහා සේවාව	46/340	213	0.2	200	0.171	
12	මිලියන 200 ක් සේවක සේවකීන් සඳහා සේවාව	27	214	0.83	200	0.112	
13	මිලියන 200 ක් සේවක සේවකීන් සඳහා සේවාව	23	215	0.82	200	0.133	

20/10

14	මිලියන 200 ක් සේවක සේවකීන් සඳහා සේවාව	5	216	0.27	200	0.112	
15	මිලියන 200 ක් සේවක සේවකීන් සඳහා සේවාව	46/184	218	0.41	200	0.091	
16	මිලියන 200 ක් සේවක සේවකීන් සඳහා සේවාව	39	219	0.35	200	0.081	
17	මිලියන 200 ක් සේවක සේවකීන් සඳහා සේවාව	32	220	0.36	200	0.161	
18	මිලියන 200 ක් සේවක සේවකීන් සඳහා සේවාව	46/284	33640	0.42	200	0.040	
19	මිලියන 200 ක් සේවක සේවකීන් සඳහා සේවාව	46/267	33644	0.05	200	0.010	
20	මිලියන 200 ක් සේවක සේවකීන් සඳහා සේවාව	46/285	33643	0.12	200	0.020	
21	මිලියන 200 ක් සේවක සේවකීන් සඳහා සේවාව	46/341	213/536	0.26	200	0.020	
22	මිලියන 200 ක් සේවක සේවකීන් සඳහා සේවාව	46/84	28	0.18	200	0.160	
23	මිලියන 200 ක් සේවක සේවකීන් සඳහා සේවාව	38	30	0.34	200	0.340	
24	මිලියන 200 ක් සේවක සේවකීන් සඳහා සේවාව	46/388	42/308	0.29	200	0.010	
25	මිලියන 200 ක් සේවක සේවකීන් සඳහා සේවාව	46/11	1/372	2	200	0.010	
26	මිලියන 200 ක් සේවක සේවකීන් සඳහා සේවාව	46/351	3/707	0.915	200	0.030	
27	මිලියන 200 ක් සේවක සේවකීන් සඳහා සේවාව	46/352	3/708	0.915	200	0.160	
28	මිලියන 200 ක් සේවක සේවකීන් සඳහා සේවාව	46/353	3/709	0.915	200	0.140	
29	මිලියන 200 ක් සේවක සේවකීන් සඳහා සේවාව	46/3	5/352	2.87	200	0.400	

20/10

30	මිලියන 200 ක් සේවක සේවකීන් සඳහා සේවාව	46/290	5/848	0.25	200	0.007	
31	මිලියන 200 ක් සේවක සේවකීන් සඳහා සේවාව	46/291	5/849	0.25	200	0.008	
32	මිලියන 200 ක් සේවක සේවකීන් සඳහා සේවාව	30	235	0.2	200	0.050	
33	මිලියන 200 ක් සේවක සේවකීන් සඳහා සේවාව	46/206	33/554	0.1	200	0.005	
මුළුමන						3.799	

20/10

Annexure-III

Entitlement Matrix- Janmura Village

List of Project Affected Persons (age = 18 or above) of Project Affected Families, eligible to get R&R benefits

SI No	RoR Name	PAFs Name	Relation	Gender	Caste	Khata No	Plot No	Total Land	Land to be Acquired	Gsam
1	Sachichaya Mangaraj	Sachichaya Mangaraj	Self	Female	SC	234/262	620	0.13	0.057	Gharabadi
		Laxmi Prasad Jagdala	Husband	Male						
2	Manas Ranjan Seth	Manas Ranjan Seth	Self	Male	SC	234/143	596	0.080	0.077	Gharabadi
		Sukanti Sethy	wife	Female						
		Ayusman Seth	Son	Male						
3	Murali Mahananda	Murali Mahananda	Self	Male	SC	163	224	0.170	0.040	Ata
		Jasobanti Mahananda	wife	Female		163	347/908	0.107	0.040	Ata
		Sudhansu Sekhar Mahananda	Son	Male						
		Chiranjiv Mahananda	Son	Male						
		Rojalini Mahananda	Daughter	Female						
		Rajalaxmi Mahananda	Daughter	Female						
4	Late Kunduru Kusal	Ukta Kusal	Self	Female	SC	30	221	0.090	0.022	Patita
		Manjumati Jal	Daughter	Female						
		Sanjulata Jal	Daughter	Female						
5	Late Biseswar Kumbhar	Khirasindhu Kumbhar	Son	Male	SC	129	6	0.240	0.020	Patita
		Parameswar Kumbhar	Grand Son	Male						
6	Late Biseswar Kumbhar	Dinabandhu Kumbhar	Son	Male	SC	129	6	0.240	0.020	Patita
7	Late Biseswar Kumbhar	Tikinani Kumbhar	Daughter	Female	SC	129	6	0.240	0.020	Patita
8	Late Biseswar Kumbhar	Puspanjali Kumbhar	Daughter	Female	SC	129	6	0.240	0.020	Patita
9	Late Biseswar Kumbhar	Jagyaseni Kumbhar	Daughter	Female	SC	129	6	0.240	0.020	Patita
10	Late Biseswar Kumbhar	Sandhyarani Kumbhar	Daughter	Female	SC	129	6	0.240	0.020	Patita
11	Late Betikha Suna	Jamuna Suna	Self	Female	SC	133	643	0.360	0.073	Patita
		Khageswar Suna	Son	Male						
12	Bhumisuta Senapati	Bhumisuta Senapati	Self	Female	SC	234/107	618	0.270	0.002	Patita
		Cheru Senapati	Husband	Male						
		Nalini Senapati	Daughter	Female						
		Ghanakuntala Senapati	Daughter	Female						
		Anjali Senapati	Daughter	Female						
Trilochan Senapati	Son	Male								
13	Sandheswar Pradhan	Sandheswar Pradhan	Self	Male	OBC	193	250	0.900	0.021	Berna Ana jalasechita
		Sulochana Pradhan	wife	Female						
		Pradip Pradhan	Son	Male						
		Ahalya Pradhan	Daughter	Female						
14	Jugeswar Pradhan	Jugeswar Pradhan	Self	Male	OBC	193	250	0.900	0.021	Berna Ana jalasechita
		Suryakanti Pradhan	wife	Female						
		Sedashiba Pradhan	Son	Male						
15	Gana Pradhan	Gana Pradhan	Self	Male	OBC	193	250	0.900	0.021	Berna Ana jalasechita

Social Impact Assessment (SIA) Draft Report

		Nuadei Pradhan	wife	Female						
		Himanshu Pradhan	Son	Male						
16	Tapa Danta	Tapa Danta	Daughter	Female	OBC	193	250	0.900	0.021	Berna Anajalasechita
17	Santa Mendali	Santa Mendali	Daughter	Female	OBC	193	250	0.900	0.021	Berna Anajalasechita
18	Late Ghuntu Suna	Kuma Suna	Self	Female	SC	55	646	0.740	0.040	Patita
		Gobinda Suna	Son	Male						
19	Chamar Pradhan	Chamar Pradhan	Self	Male	OBC	59	335	0.060	0.012	Gharabari
		Ganesh Pradhan	Son	Male						
		Suresh Pradhan	Son	Male						
		Bharati Karani	Daughter	Female						
		Sudarsan Pradhan	Son	Male						
		Pravati Pradhan	Daughter	Female						
20	Arakhita Nayak	Arakhita Nayak	Self	Male	SC	234/168	341	0.300	0.090	Gharabari
		Jyoshna Nayak	Wife	Female		234/168	342	0.100	0.007	Berna Anajalasechita
		Aurobinda Nayak	Son	Male						
21	Soudagar Patra	Soudagar Patra	Self	Male	SC	234/237	607	0.280	0.054	Patita
		Gitanjali Patra	wife	Female		234/237	647	0.590	0.040	Patita
		Amiya Kumar Patra	Son	Male						
		Ranjita Patra	Daughter	Female						
		Rashmi Patra	Daughter	Female						
		Namita Patra	Daughter	Female						
		Budhadev Patra	Son	Male						
22	Late Bhagirathi Tanti	Puspa Tanti	Self	Female	SC	234/103	595	0.160	0.092	Gharabari
		Sambhu Tanti	Son	Male						
23	Sraban Tanti	Sraban Tanti	Son	Male	SC	234/103	595	0.160	0.092	Gharabari
24	Sananda Barik	Sananda Barik	Self	Male	SC	234/87	338	0.012	0.007	Gharabari
		Damayanti Barik	Wife	Female		234/87	339	0.100	0.047	Gharabari
		Subrat Barik	Son	Male						
		Nitesh Barik	Son	Male						
25	Late Mukunda Bisi	Sridhar Bisi	Self	Male	OBC	141	253	0.240	0.019	Berna
		Bijuli Bisi	wife	Female						
		Debendra Bisi	Son	Male						
26	Purna Chandra Meher	Purna Chandra Meher	Self	Male	OBC	234/193	644	0.210	0.055	Gharabari
		Makardwaj Meher	Father	Male						
		Bishnupriya Meher	Mother	Female						
27	Ajodhya Pradhan	Ajodhya Pradhan	Self	Male	OBC	4	249	0.100	0.009	Berna Anajalasechita
		Jagadish Pradhan	Son	Male	OBC					
		Silichen Pradhan	GrandSon	Male						
		Dilip Pradhan	GrandSon	Male						
28		Surubabu Pradhan	Son	Male	OBC					
29		Prahallad Pradhan	Son	Male	OBC					
30	Late Madhu Suna	Chaitu Suna	Son	Male	SC	149	622	0.310	0.051	Patita
31	Late Madhu Suna	Goutam Suna	Son	Male	SC	149	622	0.310	0.051	Patita
32	Late Madhu Suna	Sudam Suna	Son	Male	SC	149	622	0.310	0.051	Patita
33	Late Dambaru Suna	Dambaruni Suna	DIL	Female	SC	149	622	0.310	0.051	Patita
34	Giridhari Bag	Giridhari Bag	Self	Male	SC	48	623	0.190	0.063	Patita
		Hari Bag	Son	Male						
35	Late Shiv Kumbhar	Sabitri Kumbhar	Self	Female	SC	218	624	0.135	0.033	Patita
		Mithun Kumbhar	Son	Male						
36	Late Madhu Suna	Bhagirathi Kumbhar	Son	Male	SC	218	624	0.135	0.033	Patita
37	Rabi Narayan Seth	Rabi Narayan Seth	Self	Male	SC	243/131	346	0.050	0.004	Maia Anajalasechita

		Snehansu Seth	Son	Male		243/131	347/890	0.215	0.204	Ata
38	Late Palau Mahaling	Sabitri Mahaling	Self	Female	SC	98	605	0.260	0.029	Ata
		Rajendra Mahaling	Son	Male						
		Kalpna Mahaling	Daughter	Female						
39	Late Batu Charan Meher	Radheshyam Meher	Son	Male	OBC	113	639	0.310	0.016	Gharabadi
40	Gontia Sethi	Gontia Sethi	Self	Male	SC	234/184	222	0.240	0.107	Patita
41	Tarabhusan Bahidar	Tarabhusan Bahidar	Self	Male	General	71'	586	0.213	0.067	Gharabadi
42	Ambika Kuanar	Ambika Kuanar	Self	Male	SC	8	604	0.670	0.192	Berna Ana Jalasechita
43	Madhab Mahananda	Madhab Mahananda	Self	Male	SC	159	625	0.170	0.043	Patita
44	Dhaneswar Behera	Dhaneswar Behera	Self	Male	OBC	234/227	632	0.070	0.056	Ata
						234/227	640	0.215	0.051	Gharabadi
45	Surendra Meher	Surendra Meher	Self	Male	OBC	224	633	0.150	0.069	Ata
46	Santosh Kumar Kaleta	Santosh Kumar Kaleta	Self	Male	SC	192	634	0.210	0.079	Ata
47	Sarat Kumar Kaleta	Sarat Kumar Kaleta	Self	Male	SC					
48	Sandhya Kaleta	Sandhya Kaleta	Self	Female	SC					
49	Saroja Kaleta	Saroja Kaleta	Self	Female	SC					
50	Raemati Khapardhua	Raemati Khapardhua	Self	Female	SC	178	635	0.260	0.071	Ata
51	Nakula Bisi	Nakula Bisi	Self	Male	OBC	234/101	638	0.740	0.008	Patita
52	Batu Charan Meher	Batu Charan Meher	Self	Male	OBC	113	639	0.590	0.016	Gharabadi
53	Bhima Patra	Bhima Patra	Self	Male	SC	139	645	0.107	0.010	Patita
54	Antarjyami Pandey	Antarjyami Pandey	Self	Male	General	234/181	347/909	0.108	0.039	Ata
55	Jayakrushna Meher	Jayakrushna Meher	Self	Male	OBC	234/232	254	0.250	0.064	Berna Ana Jalasechita
56	Pramila Majhi	Pramila Majhi	Self	Female	ST	234/236	624/1098	0.135	0.033	Patita

Entitlement Matrix- Dumburipali Village

Sl No	RoR Name	PAFs Name	Relation	Gender	Caste	Khata No	Plot No	Total Land	Land to be Acquired	Kisam
1	Gouri Sankar Patra	Gouri Sankar Patra	Self	Male	OBC	66/232	434	0.155	0.024	Bahal Ana Jalasechita
		Saraswati Patra	Wife	Female		66/23	438/564	1.885	0.12	Gharabadi
		B. Goutam Gobinda Patra	Son	Male		66/23	432/537/563	0.12	0.12	Ata
		B.Shreyspadma Patra	DIL	Female		41	438	0.93	0.354	Bahal Ana Jalasechita
		B. Uttam Gopal Patra	Son	Male		41	432/537	0.170	0.170	Ata
		B. Purusottama Patra	Son	Male						
		B. Swati Patra	Daughter	Female						
2	Ghasiram Bhue	Ghasiram Bhue	Self	Male	OBC	28	133	0.311	0.054	Berna Ana Jalasechita
		Laxmi Bhue	Wife	Female						
		Hari Ballav Bhue	Son	Male						
		Nandini Bhue	Grand Daughter	Female						
		Rita Bhue	Daughter	Female						
3	Kasinath Bhue	Kasinath Bhue	Self	Male	OBC	28	133	0.311	0.054	Berna Ana Jalasechita
		Anjana Bhue	Wife	Female						
		Lalit Bhue	Son	Male						

Social Impact Assessment (SIA) Draft Report

4	Alla Bhue	Alla Bhue	Self	Female	OBC	28	133	0.311	0.054	Berna Ana jalasechita
		Panu Bhue	Husband	Male						
		Dillip Bhue	Son	Male						
		Gita Bhue	Son	Male						
5	Sukanti Bhue	Sukanti Bhue	Self	Female	OBC	28	133	0.311	0.054	Berna Ana jalasechita
		Niladri Bhue	Husband	Male						
		Anjali Bhue	Daughter	Female						
		Upi Bhue	Daughter	Female						
6	Gajendra Khamari	Gajendra Khamari	Self	Male	OBC	28	133	0.311	0.054	Berna Ana jalasechita
7	Dayanidhi Khamari	Dayanidhi Khamari	Self	Male	OBC	28	133	0.311	0.054	Berna Ana jalasechita
		Lopita Khamari	Wife	Female						
8	Puspa Khamari	Puspa Khamari	Self	Female	OBC	28	133	0.311	0.054	Berna Ana jalasechita
		Diganta Khamari	Husband	Male						
9	Soumitri Khamari	Soumitri Khamari	Self	Male	OBC	28	133	0.311	0.054	Berna Ana jalasechita
		Sumi Khamari	Wife	Female						
10	Late Raj Kishore Bhue	Sabitri Bhue	Self	Female	OBC	28	133	0.311	0.054	Berna Ana jalasechita
		Saroj Bhue	Son	Male	OBC					
		Madhusmita Bhue	Daughter	Female	OBC					
11	Late Ramakrushna Sahu	Raseswari Sahu	Self	Female	OBC	55	78	0.116	0.028	Berna Ana jalasechita
		Nabin Sahu	Son	Male		55	86	0.908	0.16	Bahal Ana jalasechita
		Pabitra Sahu	Grand Son	Male						
12	Late Ramakrushna Sahu	Ranjan Sahu	Son	Male	OBC	55	78	0.116	0.028	Berna Ana jalasechita
13	Late Ramakrushna Sahu	Chaitanya Sahu	Son	Male	OBC	55	78	0.116	0.028	Berna Ana jalasechita
14	Kuladhar Sahu	Kuladhar Sahu	Self	Male	OBC	55	78	0.116	0.028	Berna Ana jalasechita
		Binidini	Wife	Female						
		Sachin	Son	Male						
		Tulasi	Daughter	Female						
15	Chamaren Sahu	Chamaren Sahu	Self	Female	OBC	55	78	0.116	0.028	Berna Ana jalasechita
		Nilanchal Bisi	Husband	Male						
		Sankirtan Bisi	Son	Male						
		Pratima Bisi	Daughter	Female						
16	Late Ranka Bhoi	Shyamasundar Bhoi	Self	Male	OBC	53	128	1.94	0.072	Bahal Ana jalasechita
		Damayanti Bhoi	Wife	Female		53	129	0.74	0.157	Berna Ana jalasechita
		Harisankar Bhoi	Son	Male		53	132	0.29	0.065	Berna Ana jalasechita
		Buli Bhoi	DIL	Female		53	155	0.21	0.058	Berna Ana jalasechita

		Gourisankar Bhoi	Son	Male		53	156	0.486	0.043	Berna Ana jalasechita
		Sabhya Bhoi	DIL	Female		53	157	0.328	0.061	Ata
17	Late Bansidhar Purohit	Chandrama Purohit	Self	Female	General	40	80	0.568	0.132	Bahal Ana jalasechita
		Kishori Purohit	Daughter	Female						
		Raseswari Purohit	Daughter	Female						
		Kunti Purohit	Daughter	Female						
		Panchanan Purohit	Son	Male						
18	Kalakahnu Khamari	Kalakahnu Khamari	Self	Male	OBC	7	131	0.385	0.095	Berna Ana jalasechita
		Bhumisuta Khamari	Wife	Female						
		Bhagyasri Khamari	Daughter	Female						
		Sabita Khamari	Daughter	Female						
		Sanchita Khamari	Daughter	Female						
		Sarat Khamari	Son	Male						
		Hemanta Khamari	Son	Male						
19	Nityananda Khamari	Nityananda Khamari	Self	Male	OBC	7	131	0.385	0.095	Berna Ana jalasechita
		Suranani Khamari	Wife	Female						
		Subarna Khamari	Daughter	Female						
		Susanta Khamari	Son	Male						
		Sarmitha Khamari	Daughter	Female						
20	Radhamohan Suna	Radhamohan Suna	Self	Male	SC	66/39	135/572	0.030	0.025	Basti Jogy
		Sanjukta Suna	Wife	Female						
		Rashmi prava Suna	Daughter	Female						
		Pratima Suna	Daughter	Female						
		Debasis Suna	Son	Male						
		Subhankar Suna	Son	Male						
21	Late Thabir Bisi	Damodar Naik	Son	Male	OBC	66/1	76	0.534	0.013	Berna Ana jalasechita
		Byasadev Naik	Grand Son	Male						
		Somesh Naik	Grand Son	Male						
		Arundhati Naik	Grand Daughter	Female						
22	Late Dhanurjya Bisi	Bidyadhar Bisi	Son	Male	OBC	31	427	0.395	0.032	Bahal Ana jalasechita
		Prakash Bisi	Grand Son	Male						
		Pratap Bisi	Grand Son	Male						
		Bikash Bisi	Grand Son	Male						
		Gitanjali Bisi	Grand Daughter	Female						
23	Late Dhanurjya Bisi	Kartik Bisi	Son	Male	OBC	31	427	0.395	0.032	Bahal Ana jalasechita
		Baljeswari Bisi	DIL	Female		66/87	74	0.527	0.054	Berna Ana jalasechita
24	Late Dhanurjya Bisi	Parameswar Bisi	Son	Male	OBC	31	427	0.395	0.032	Bahal Ana jalasechita
		Bhabani Bisi	Grand Son	Male						

Social Impact Assessment (SIA) Draft Report

25	Sridhar Mishra	Sridhar Mishra	Self	Male	General	66/129	77	0.058	0.017	Berna Ana jalasechita
26	Promod Kumar Meher	Promod Kumar Meher	Self	Male	OBC	66/123	87	1.215	0.120	Bahal Ana jalasechita
27	Byasadev Nayak	Byasadev Nayak	Self	Male	OBC	66/116	122	0.49	0.125	Bahal Ana jalasechita
28	Santosh Kumar Nayak	Santosh Kumar Nayak	Self	Male	OBC	66/116	122	0.49	0.125	Bahal Ana jalasechita
29	Promod Kumar Bagh	Promod Kumar Bagh	Self	Male	SC	66/165	134	0.335	0.023	Berna Ana jalasechita
30	Balaram Pathimali	Balaram Pathimali	Self	Male	SC	66/65	134	0.150	0.107	Berna Ana jalasechita
						66/65	138	0.030	0.011	Patita
						66/65	145	0.475	0.079	Berna Ana jalasechita
						66/65	149	0.040	0.034	Berna Ana jalasechita
						66/65	150	0.210	0.114	Maia Anajalasechita
						66/65	151/531	0.085	0.085	Patita
31	Prafulla Kumar Sahu	Prafulla Kumar Sahu	Self	Male	OBC	66/19	66/23	1.165	0.054	Bahal Ana jalasechita
32	Chadrabati Sahu	Chadrabati Sahu	Self	Female	OBC	20	448	0.643	0.022	Patita
33	Paramananda Behera	Paramananda Behera	Self	Male	OBC	66/40	135/573	0.030	0.002	Basti Jogy
34	Prabhat Kumar Padhi	Prabhat Kumar Padhi	Self	Male	General	66/89	75/612	0.050	0.020	Berna Ana jalasechita
35	Muktamani Purohit	Muktamani Purohit	Self	Female	General	66/126	76/642	0.100	0.015	Gharabadi
36	Jiban Ballav Mishra	Jiban Ballav Mishra	Self	Male	General	66/70	433/595	0.100	0.040	Gharabadi
37	Ambika Nayak	Ambika Nayak	Self	Male	General	66/12	433/596	0.050	0.020	Gharabadi
38	Tulasi Sahu	Tulasi Sahu	Self	Female	OBC	66/73	75/597	0.050	0.025	Berna Ana jalasechita
39	Debadutta Mohapatra	Debadutta Mohapatra	Self	Male	General	66/120	77/639	0.058	0.021	Berna Ana jalasechita
40	Padmini Babu	Padmini Babu	Self	Female	General	66/160	86/670	0.050	0.022	Bahal Ana jalasechita
41	Ramakrushna Meher	Ramakrushna Meher	Self	Male	OBC	56	12	0.533	0.017	Bahal Ana jalasechita
42	Nabin Kishore Meher	Nabin Kishore Meher	Self	Male	OBC	56	12	0.533	0.017	Bahal Ana jalasechita
43	Promod Kumar Samantaray	Promod Kumar Samantaray	Self	Male	General	66/60	433/592	0.100	0.040	Gharabadi

Entitlement Matrix- Dhobamunda Village

Sl No	RoR Name	PAFs Name	Relation	Gender	Caste	Khata No	Plot No	Total Land	Land to be Acquired	Kisam
1	Shyam Omm Prasad Das	Shyam Omm Prasad Das	Self	Male	General	46/31	1	0.29	0.088	Ata
			Wife	Female						
2	Chandra Sekhar Sahu	Chandra Shekhar Sahu	Self	Male	OBC	46/32	3	0.935	0.250	Gharabari
		Sontosini Sahu	Wife	Female						
		Rashmita Rani Sahu	Daughter	Female						
		Rabi Shankar Sahu	Son	Male						
3	Brundabana Meher	Brundabana Meher	Self	Male	OBC	46/50	5	3.38	0.838	Ata

Social Impact Assessment (SIA) Draft Report

		Geetanjali Meher	Wife	Female		46/50	31	0.97	0.913	Ata
		Omkar Meher	Son	Male						
4	RARE	Ananga Negi	Secretary	Male	General	46/387	43	4.325	0.016	Ggarabari
5	Bhikari Dash	Bhikari Dash	Self	Male	General	30	86	3.76	0.011	Ata
		Jyoshnamayee Dash	Wife	Female		30	200	0.15	0.017	Patita
		Kahnel Charan Dash	Son	Male		30	235	0.20	0.050	Gharabadi
		Kaberi Dash	DIL	Female						
		Abhisha Dash	Grand Daughter	Female						
		Keshaba Dash	Son	Male						
		Padmini Dash	DIL	Female						
		Pabitra Dash	Son	Male						
		Himadri Dash	DIL	Female						
		Narasingha Dash	Son	Male						
		Usha Dash	DIL	Female						
		Bijayalaxmi Dash	Daughter	Female						
		Mamata Dash	Daughter	Female						
		Sujata Dash	Daughter	Female						
		Padmalaya Dash	Daughter	Female						
		Nabaghana Dash	Son	Male						
6	Manas Ranjan Nayak	Manas Ranjan Nayak	Self	Male	General	24	209	1.52	0.337	Gharabari
		Suganya Nayak	Wife	Female		24	210	1.50	0.101	Ata
		Bajayanti Nayak	Sister	Female						
		Puspanjali Nayak	Sister	Female						
		Suryakanti Nayak	Sister	Female						
		Sagarika Nayak	Sister	Female						
7	Priya Pratistha Sahu	Priya Pratistha Sahu	Self	Male	OBC	46/340	213	0.200	Gharabari	0.171
		Prasarna Kumar Sahu	Father	Male						
		Pranati Sahu	Mother	Female						
8	Late Benu Deep	Sankhali Deep	Son	Male	SC	27	214	0.83	0.112	Ata
		Giridhari Deep	Grand Son	Male						
		Geeta Deep	Grand DIL	Female						
		Gadasree Deep	Grand Daughter	Female						
9	Late Benu Deep	Sankhali Deep	Son	Male	SC	27	214	0.83	0.112	Ata
		Sumitra Deep	DIL	Female						
10	Karna Juadi	Karna Juadi	Self	Male	OBC	5	216	0.27	0.112	Ata
		Chandra Juadi	Wife	Female	OBC					
		Sabya Narayan Juadi	Son	Male						
		Sima Juadi	DIL	Female						
		Anita Juadi	Grand Daughter	Female						
		Sunita Juadu	Grand Daughter	Female						
11	Late Somanath Juadi	Late Somnath Juadi	Self	Female	OBC	5	216	0.27	0.112	Ata
12	Late Shankar Mahanand	Rajan Mahanand	Son	Male	SC	39	219	0.35	0.81	Ata
		Gola Mahanand	DIL	Female						
		Prati Mahanand	Grand Son	Male						
		Sukanti Mahanand	Grand DIL	Female						
		Laxmi Mahanand	Grand Daughter	Female						
		Tara Mahanand	Grand Daughter	Female						
		Khara Mahanand	Grand Daughter	Female						
		Phula Mahanand	Grand Daughter	Female						
13	Rajan Mahanand	Mantri Mahanand	Grand Son	Male	SC	39	219	0.35	0.81	Ata
		Sasmita Mahanand	Grand DIL	Female						

Social Impact Assessment (SIA) Draft Report

14	Late Shankar Mahanand	Uchhaba Mahanand	Son	Male	SC	39	219	0.35	0.81	Ata
		Kansala Mahanand	DIL	Female						
		Khetrabasi Mahanand	Grand Son	Male						
		Jitun Mahanand	Grand Son	Male						
		Bikash Mahanand	Grand Son	Male						
15	Uchhaba Mahanand	Hrusi Mahanand	Grand Son	Male	SC	39	219	0.35	0.81	Ata
		Gitanjali Mahanand	Grand SIL	Female						
16	Jatan Mahanada	Jatan Mahanada	Son	Male	SC	39	219	0.35	0.81	Ata
		Kol Mahanada	DIL	Female						
		Tilottama Mahanada	Grand Daughter	Female						
17	Late Murali Bhutirya	Teva Bhutirya	Wife	Female	General	32	220	0.36	0.161	Ata
		Manoj Bhutirya	Son	Male						
		Manasi Bhutirya	DIL	Female						
		Aswini Bhutirya	Son	Male	General					
		Santosini Bhutirya	DIL	Female						
		Susanta Bhutirya	Son	Male						
		Tilottama Bhutirya	DIL	Female						
		Prasanta Bhutirya	Son	Male	General					
		Sasmita Bhutirya	DIL	Female						
18	Amar Kumar Bhut	Amar Bhut	Self	Male	OBC	46/284	33/640	0.420	0.040	Gharabadi
19	Manjushna Maharana	Manjushna Maharana	Self	Female	OBC	46/287	33/644	0.05	0.010	Ata
		Panchanan Maharana	Husband	Male						
		Pratibha Maharana	Daughter	Female						
		Narottam Maharana	Son	Male						
20	Santosinee Nanda	Santosini Nanda	Self	Female	General	46/285	33/643	0.12	0.020	Garabari
		Bharat Kumar Mahapatra	Husband	Male						
		Debatesh Mahapatra	Son	Male						
		Abhispa Mahapatra	Daughter	Female						
21	Bhubaneswar Meher	Bhubaneswar Meher	Self	Male	OBC	46/341	213/538	0.26	0.02	Garabari
		Arndhati Meher	Wife	Female						
		Janhavi Meher	Mother	Female						
22	Kamalani Tripathy	Kamalani Tripathy	Self	Female	General	46/84	28	0.180	0.180	Garabari
		Biswanath Tripathy	Husband	Male						
		Anubhav Tripathy	Son	Male						
23	Shib Prasad Sahu	Shib Prasad Sahu	Self	Male	OBC	46/351	3/707	0.915	0.030	Garabari
		Jhunu Sahu	Wife	Female						
		Satyashree Sahu	Daughter	Female						
		Subhashee Sahu	Daughter	Female						
24	Narayan Sahu	Narayan Sahu	Self	Male	OBC	46/352	3/708	0.915	0.160	Garabari
		Ashanati Sahu	Wife	Female						
		Minu Sahu	Daughter	Female						
		Itishree Sahu	Daughter	Female						
25	Somnath Sahu	Somnath Sahu	Self	Male	OBC	46/353	3/709	0.915	0.140	Garabari
		S Sahu	Wife	Female						
		Manisha Sahu	Daughter	Female						
		Susmita Sahu	Daughter	Female						
		Goutam Ku. Sahu	Son	Male						
26	Arundhati Meher	Arundhati Meher	Self	Female	OBC	46/3	5/352	2.870	0.400	Ata
		Purna Chandra Meher	Husband	Male						
		Brundaban Meher	Son	Male						
		Bhagabanti Meher	DIL	Female						
		Tulasa Meher	Son	Female						
		Khiradri Meher	DIL	Female						
27	Arundhati Meher	Birendra Meher	Son	Male	OBC	46/3	5/352	2.870	0.400	Ata
		Jhili Meher	DIL	Female						

28	Santosh Meher	Santosh Meher	Self	Male	OBC	46/290	5/648	0.25	0.007	Ata
29	Pradip Meher	Pradip Meher	Self	Male	OBC					
		Purna Chandra Meher	Father	Male						
30	Kamalini Meher	Kamalini Meher	Self	Female	OBC	46/291	5/649	0.25	0.008	Ata
		Anand Meher	Husband	Male						
		Rohit Meher	Son	Male						
		Rashmi Meher	Daughter	Female						
31	Pramila Sahu	Pramila Sahu	Self	Female	OBC	46/388	42	0.173	0.014	Ata
32	Janaki Sahu	Janaki Sahu	Self	Female	OBC	46/388	42/308	0.290	0.010	Patita
33	Shantilata Sahu	Shantilata Sahu	Self	Female	OBC					
34	Purandar Munda	Purandar Munda	Self	Male	ST	23	215	0.620	0.133	Ata
35	Ratan Munda	Ratan Munda	Self	Male	ST					
36	Jatan Munda	Jatan Munda	Self	Male	ST					
37	Manmohan Bhoi	Manmohan Bhoi	Self	Male	SC	46/184	218	0.410	0.091	Gharabadi
38	Lokanath Meher	Lokanath Meher	Self	Male	OBC	38	30	0.340	0.340	Patita
39	Om Prakash Mishra	Om Prakash Mishra	Self	Male	General	46/11	1/372	2.000	0.010	Ata
40	Mahesh Kumar Pujari	Mahesh Kumar Pujari	Self	Male	General	46/206	33/554	0.100	0.005	Ata

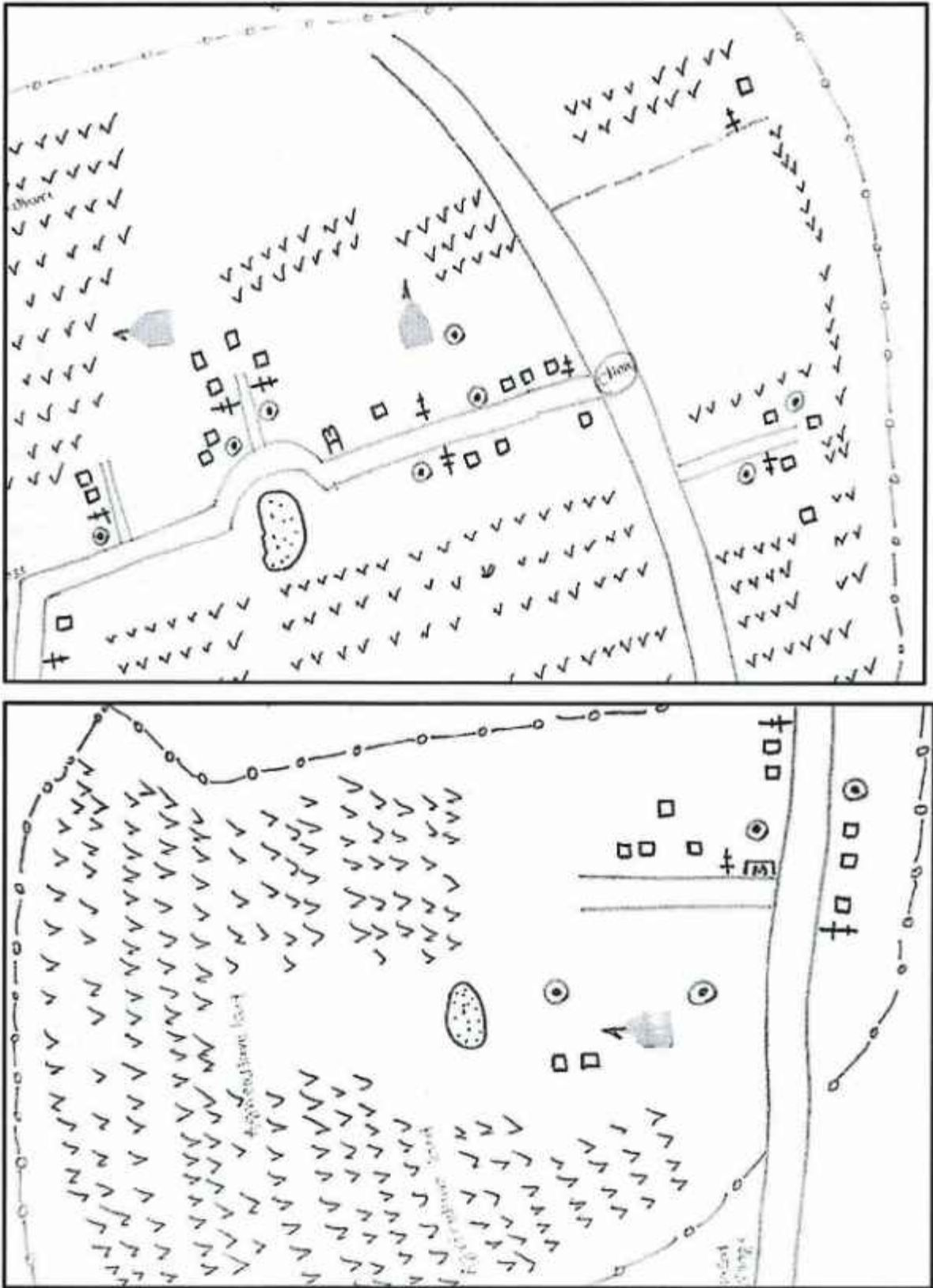
Entitlement Matrix- Singari Village

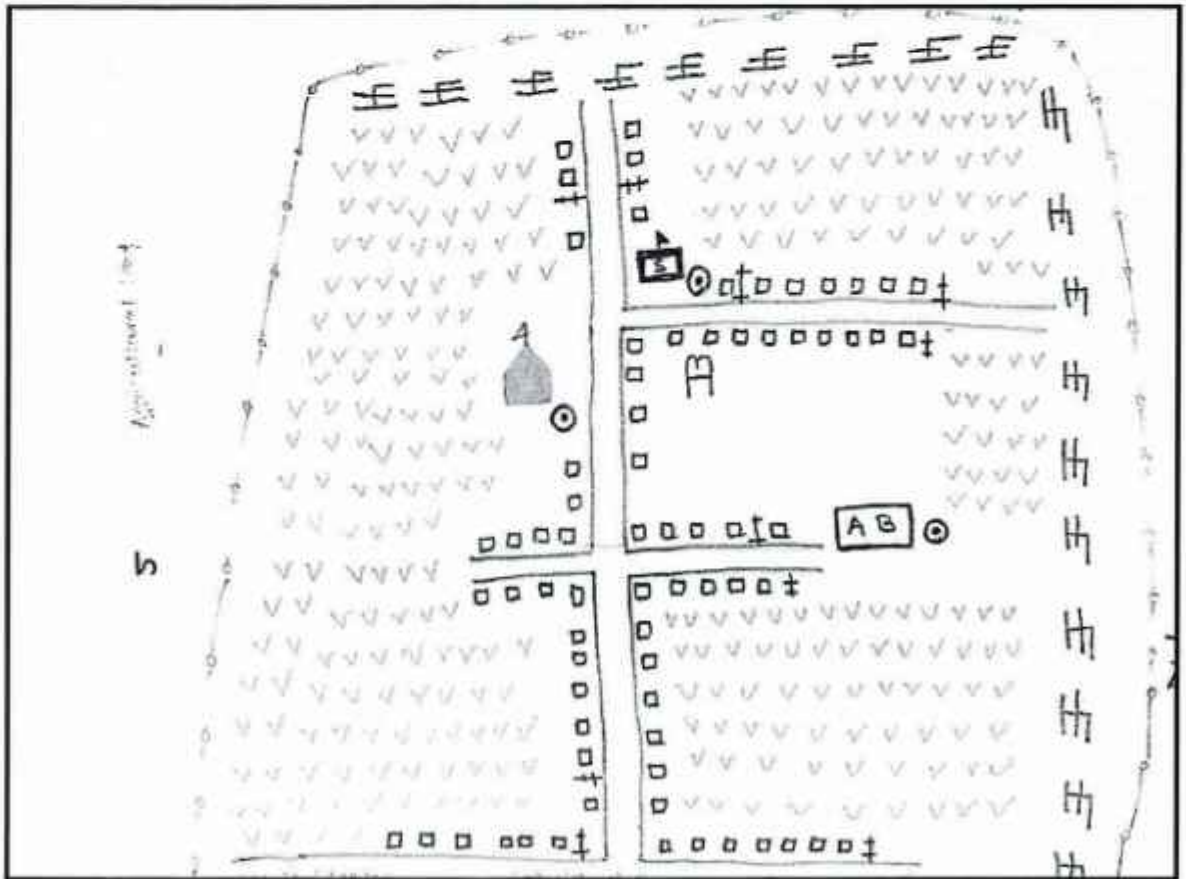
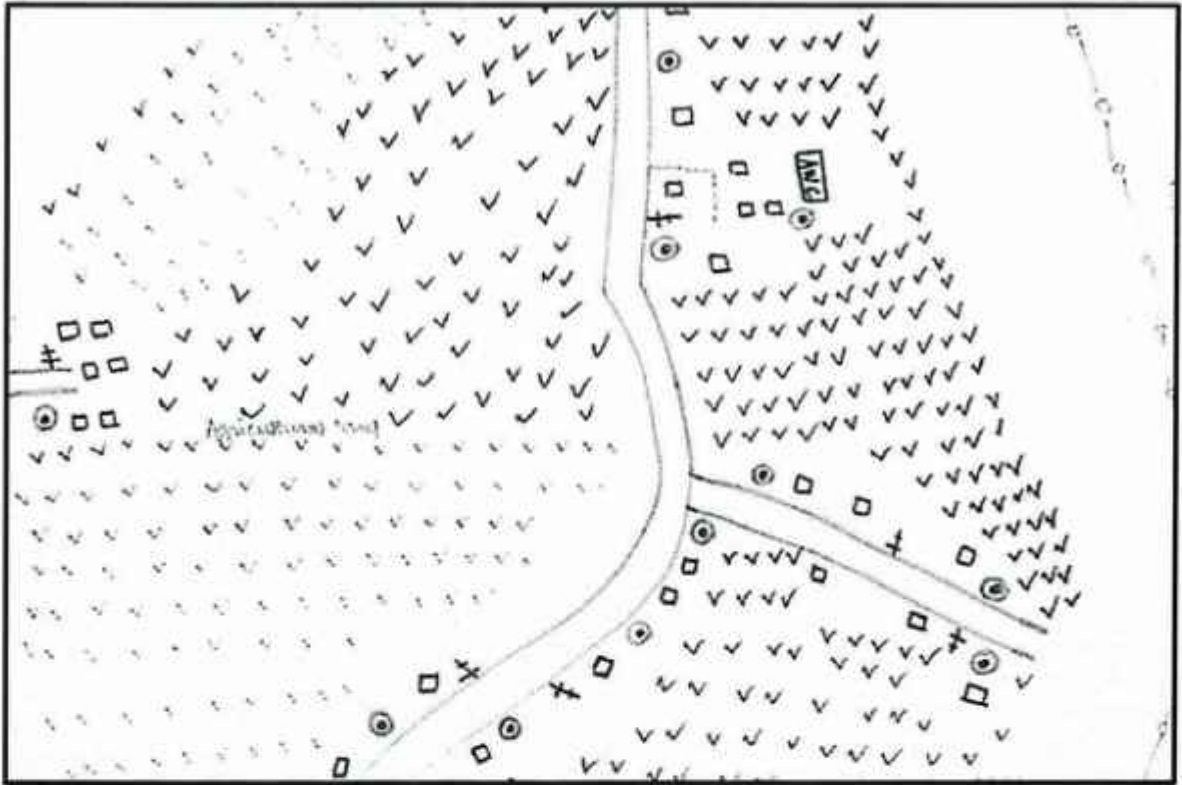
Sl No	RoR Name	PAFs Name	Relation	Gender	Caste	Khata No	Plot No	Total Land	Land to be Acquired	Kisam
1	Bijaya Kumar Nayak	Bijaya Kumar Nayak	Self	Male	General	68/12	26/570	1.000	0.180	Ata
		Arnapurna Nayak	Wife	Female						
		Rajalaxmi Nayak	Daughter	Female						
		Tapaswini Nayak	Daughter	Female						
		Priyabrata Nayak	Son	Male						
		Lipsarani Nayak	DIL	Female						
2	Late Lalmani Bhoina	Durlabha Bhoina	Son	Male	SC	68/91	26/670	0.200	0.100	Ata
		Debaki Bhoina	DIL	Female						
		Sibu Bhoina	Grand Son	Male						
3	Late Lalmani Bhoina	Kartik Bhoina	Son	Male	SC	68/91	26/670	0.200	0.100	Ata
		Jasonetri Bhoina	DIL	Female						
		Uja Bhoina	Grand Daughter	Female						
4	Late Lalmani Bhoina	Kanti Bhoina	Daughter	Female	SC	68/91	26/670	0.200	0.100	Ata
5	Late Amar Mahananda	Gurubari Mahananda	Wife	Female	SC	67/7	26/567	1.000	0.260	Ata
		Bhagirathi Mahananda	Son	Male						
		Golapi Mahananda	DIL	Female						
		Jitan Mahananda	Grand Son	Male						
6	Late Amar Mahananda	Kurti Mahananda	Son	Male	SC	67/7	26/567	1.000	0.260	Ata
		Debaki Mahananda	DIL	Female						
		Mita Mahananda	Grand Daughter	Female						
		Mamata Mahananda	Grand Daughter	Female						
		Mithun Mahananda	Grand Son	Male						
		Jitesh Mahananda	Grand Son	Male						
7	Agni Bhoina	Agni Bhoina	Self	Male	SC	68/93	26/674	0.150	0.025	Ata
		Pakana Bhoina	Wife	Female						

Social Impact Assessment (SIA) Draft Report


		Rajendra Bhoina	Son	Male						
		Rajabha Bhoina	Daughter	Female						
		Jasena Bhoina	Daughter	Female						
8	Agni Bhoina	Raju Bhoina	Son	Female	SC	68/93	26/674	0.150	0.025	Ata
		Prabina Bhoina	DIL	Female						
9	Agni Bhoina	Kisore Bhoina	Son	Male	SC	68/93	26/674	0.150	0.025	Ata
		Purnima Bhoina	DIL	Female						
10	Guluthi Bhoina	Guluthi Bhoina	Self	Male	SC	68/90	26/668	0.140	0.065	Ata
		Golapphula Bhoina	Wife	Female						
		Chandrana Bhoina	Daughter	Female						
		Chandrama Bhoina	Daughter	Female						
		Suryama Bhoina	Daughter	Female						
11	Usha Bhoina	Usha Bhoina	Self	Female	SC	68/92	25/672	0.200	0.08	Ata
		Jasobanti Bhoina	Daughter	Female						
		Jasoda Bhoina	Daughter	Female						
		Dasaratha Bhoina	Son	Male						
		Barsa Bhoina	DIL	Female						
12	Usha Bhoina	Kasaratha Bhoina	Son	Male	SC	68/92	25/672	0.200	0.08	Ata
		Tiki Bhoina	DIL	Female						
13	Sanjukta Das	Sanjukta Das	Self	Female	General	68/1	26/560	1.800	0.228	Ata
		Asoka Pattanaik	Husband	Male						
		Aparna Pattanaik	Daughter	Female						
		Aruni Pattanaik	Daughter	Female						
14	Biswamitra Jagatdala	Biswamitra Jagatdala	Self	Male	SC	68/303	674/927	0.050	0.050	Ata
		Bhumisuta Jagatdala	Wife	Female						
		Saroj Jagatdala	Son	Male						
		Shrutismita Jagatdala	Daughter	Female						
15	Late Mahadeb Pattanaik	Rambha Pattanaik	Wife	Female	General	6	134	0.240	0.080	Patita
		Sasmita Pattanaik	Daughter	Female						
16	Late Arjun Pattanaik	Jagyaseni Pattanaik	Wife	Female	General					
		Manoj Pattanaik	Son	Male		6	134	0.240	0.080	Patita
		Tapaswini Pattanaik	DIL	Female						
		Niraj Pattanaik	Son	Male						
17	Late Bhagabat Bhoie	Pratima Bhoie	DIL	Female	OBC	42	26	0.400	0.060	Ata
		Biswamitra Bhoie	Grand Son	Male						
		Mitu Bhoie	Grand DIL	Female						
18		Biswaranjan Bhoie	Grand Son	Male	OBC					
		Pinki Bhoie	Grand DIL	Female						
19		Biswanath Bhoie	Grand Son	Male	OBC					
		Nandini Bhoie	Grand DIL	Female						
		Rachana Bhoie	Grand Daughter	Female						
20	Maguni Gantha	Maguni Gantha	Self	Male	SC	49	129	0.250	0.045	Berna Ana jalasechita
21	Suratha Gantha	Suratha Gantha	Self	Male	SC					
22	Bhagirathi Gantha	Bhagirathi Gantha	Self	Male	SC					
23	Paki Gantha	Paki Gantha	Self	Female	SC					
24	Ghasan Gantha	Ghasan Gantha	Self	Female	SC					
25	Surubali Gantha	Surubali Gantha	Self	Female	SC					
26	Pancha Gantha	Pancha Gantha	Self	Female	SC					
27	Ramesh Rath	Remesh Rath	Self	Male	General	50	112	0.275	0.275	Mala Ana jalasechita
28	Prakash Rath	Prakash Rath	Self	Male	General	29	131	1.810	0.025	Bahala Ana jalasechita



Annexure -IV- Social Mapping




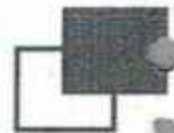


Annexure-V- Photo Gallery









Annexure –VI- References

1. **Asian Development Bank (ADB)**,(2007) Compensation and Valuation in Resettlement: Cambodia, People's Republic of China and India; Report No. 9 of ADB
2. **Bhattacharjee, S., Sinha, R., & Dutta, K.** (2014). Fair Pricing of Land and its Compensation in an Emerging Economy: Case for India. New Delhi: Thought Arbitrage Research Institute. Burdge, R. J. (2012).
3. **BikashRath** : (2012) National Institute for Development Innovation Bhubaneswara--, **Primary survey and secondary analysis--- Report on the Functioning of PESA in Odisha** ---Regional Centre for Development Cooperation
4. **C.R Bijoy and Martin Kamodang (2014)**- Local Governance in the Fifth Scheduled Tribal Areas: A Study of Maharashtra and Odisha in the Light of PESA Act of 1996
5. **Cernea, M.** (2013)Progress in India: New Legislation to Protect Persons Internally Displaced by Development Projects,21 October 2013.www.brookings.edu/blogs/up-front/----- (1991).Socio-Economic and Cultural Approaches to Involuntary Population Resettlement.Edited by Michael M. Cernea. World Bank, Oxford University Press.----- (1995) Understanding and Preventing Impoverishment from Displacement: Reflections on the State of Knowledge.Keynote Address at the International Conference on Development-induced Displacement and Impoverishment, held at the University of Oxford, 3-7 January 1995
6. **Chakravorty, Sanjoy.** (2013). The Price of Land: Acquisition, Conflict, Consequence. New Delhi: Oxford University Press.
7. **Chambers, Robert** (1997), Whose Reality Counts? Putting the Last First, London----- (1991) "Shortcut and Participatory Methods for Gaining Social Information for Projects" in Michael M Cernea (ed) 1991 Putting People First: Sociological Variables in Rural Development (Second Edition) New York: Oxford University Press (pages 515-537)
8. **Cheshire, P., and Vermeulen, W.** Benefiting from the Practice of Social Impact Assessment. Impact Assessment and Project Appraisal, 21 (3), 225-229.
9. **Dandekar, Ajay and Chitragada Choudhury** (2010), "PESA, Left-Wing Extremism and Management, Anand, Commissioned by Ministry of Panchayati Raj, Government of India, New Delhi,
10. **District Level Implementation Committee (DLIC)**, Gajapati, Odisha(2016) District Irrigation Plan of Gajapati District, Odisha
11. **Finsterbusch, Kurt and William R Freudenburg** (2002) "Social Impact Assessment and Technology Assessment", inRiley E Dunlop and William Michelson (eds) 2002 Handbook of Environment Sociology Westport, CT: Greenwood Press (pp 407-447)
12. **Government of India** (1980) The Forest Conservation Act, 1980;----- (1986) National Forest Policy, 1988----- (1986) Environment Protection Act, 1986----- (1996)The Panchayats (Extension to the Scheduled Areas) Act, 1996----- (2007)The National Rehabilitation and Resettlement Policy 2007 New Delhi: Ministry of Rural Development----- (2006)The Scheduled Tribes and Other Traditional Forest Dwellers (Recognition of Forest Rights) Act, 2006----- (2013)"Right to Fair Compensation and Transparency in Land Acquisition, Rehabilitation and Resettlement Act, 2013".----- (2014) Right to Fair Compensation and Transparency in Land Acquisition, Rehabilitation and Resettlement (Social Impact Assessment and Consent) Rules, 2014"
13. **Government of Odisha**(2006} Orissa Resettlement and **Rehabilitation Policy** 2006 Bhubaneswar: Revenue Department.

- (2008) Policy Guidelines on conducting surveys - 2008 Bhubaneswar: Revenue Department
- (2014) Odisha Right to Fair Compensation and Transparency in Land Acquisition, Rehabilitation and Resettlement Rules, 2015, Revenue Department, Bhubaneswar, Odisha
- (2015) Odisha Right to Fair Compensation and Transparency in Land Acquisition, Rehabilitation and Resettlement Rules, 2015, Revenue Department, Bhubaneswar, Odisha.
- (2016-17) Annual Report of Department of Water Resources. Government of Odisha
- (2002) The Odisha Panchayat Act, amended in 2008, and 2014
- (1959) The Odisha Irrigation Act, 1959
- (1961) The Odisha Irrigation Rules, 1961 amended in 2002 and 2010
- Mouza Maps pertaining to 9 Revenue Mouzas of Gajapatidistrict.
14. **Guha, A.** (2007) *Land, Law and the Left: The Saga of Disempowerment of the Peasantry in the Era of Globalization* Concept Publishing Company: New Delhi ISBN 978-81-8069-398-4

----- (2013), *The Macro-Costs of Forced Displacement of the Farmers in India: A Micro-Level Study*. European Journal of Development Research, advance online publication, 31 January 2013;

 15. **IAIA** (2003) *International Principles for Social Impact Assessment* Fargo, ND, USA: International Association for Impact Assessment (Special Publication Series No 2, May 2003 (pp 1-8)
 16. **IFC** (2002) *Handbook for Preparing a Resettlement Action Plan* Washington DC: International Finance Corporation
 17. **IOCGP** (Inter organizational Committee on Guidelines and Principles for Social Impact Assessment) (1994) "Guidelines and Principles for Social Impact Assessment", *Impact Assessment*, volume 12, number 2, 1994 (pages 107-152

----- (2003) "Principles and Guidelines for Social Impact Assessment in the USA" *Impact Assessment and Project Appraisal*, volume 21, number 3, September 2003 (pages 231-250)

 18. **Iyer, Ramaswamy R** (2011) "Converting Resettlement Policy into Resettlement Law: A Welcome Step, but No Occasion for Celebration Yet" in Hari Mohan Mathur (ed) *Forthcoming 2010 Resettling Displaced People: Policy and Practice in India*. New Delhi/London
 19. **Mathur, Hari Mohan** (2003) *A Review of the NHAI Resettlement Experience (Western Transport Corridor Project)*. Prepared for the Asian Development Bank.

----- (2006). "Making Resettlement Work: Issues in Planning and Management", *The Eastern Anthropologist* Vol 59, No 2 April-June 2006 (pp157-17

----- (2008) (ed) *India Social Development Report 2008: Development and Displacement* New Delhi: Oxford University Press/Council for Social Development

----- (2011) *Land Markets and their Regulation: The Welfare Economics of Planning*. London School of Economics.

 20. **Menon, Ajit** (2007) – Engaging with law on Adibasi Rights , *Economic and Political Weekly*, Vol. XLII, No. 4, 16 June.
 21. **Modak, Prasad and Asit K Biswas** (1999) *Conducting Environmental Impact Assessment in Developing Countries* New York: Oxford University Press/ Tokyo: United Nations University Press (also published in India by Oxford for sale only in South Asia)
 22. **Morse, Bradford and Thomas Berger** (1992) *Sardar Sarovar: The Report of the Independent Review*. Ottawa: Resource Futures International (RFI) Inc.

23. **Pellissery, Sony and SattwickDeyBiswas.** (2012). Emerging Property Regimes In India: What It Holds Forthe Future of Socio-Economic Rights? IRMA Working Paper 234. PP. 9-16.
24. **Pellissery, S.** 2014. Land rights as social rights. The case of India. FLOOR Working Paper No. 23. Paper prepared for the workshop "Understanding Southern Welfare – the B(R)ICS countries", 24–26 November 2014, Center for Interdisciplinary Research (ZiF), University of Bielefeld, Germany.
25. **PranabBardhan** (23 September 2009). The vexed issue of land acquisition. Business Standard
26. **Pellissery, Sony and SattwickDeyBiswas.** (2012). Emerging Property Regimes In India: What It Holds For the Future of Socio-Economic Rights? IRMA Working Paper 234.
27. **Robert, M., Dale, P., & McLaren, R.** (2007). Social Impact Assessment : A Tool for Planning Better Resettlement. Social Change , 41 (1), 97–120.
28. **Roche, Chris** (2009) Impact Assessment for Development Agencies: Learning to Value Change Oxford: Oxfam (reprinted 2009)
29. **Scudder, Thayer.**(1997) "Social Impacts of Large Dams", in Dorcey, Tony (ed). 1997. Large Dams: Learning from the Past Looking at the Future. (Workshop Proceedings, Gland, Switzerland, 11-12 April 1997) IUCN/Washington DC: The World Bank Group (pp 41-68)
30. **Singh, C.** (2014) Land Acquisition Act and the Ordinance: Some Issues. Economic and Political Weekly , 50 (26&27), 90-95.
31. **The Hindu** (Chennai, India). "Land acquisition problems delay major projects". 23 June 2008
 --- (Chennai, India). "NAC's seven-point test for land acquisition bill". 10 June 2011.
32. **Vanclay, Frank** (1999) "Social Impact Assessment", in J Petts (ed) 1999 International Handbook of Environmental Impact Assessment (Vol I) Oxford: Blackwell science
 ----- (2003). India: Land Policies for Growth and Poverty Reduction. New Delhi: Oxford University Press.
 ----- (2006) "Conceptual and Methodological Advances in Social Impact Assessment", in Becker, Hank A and Frank Vanclay (eds) 2006 The International Handbook of Social Impact Assessment: Conceptual and Methodological Advances. London: Edward Elgar Publishing
 ----- (2000) Social Impact Assessment Contributing Paper Prepared for the World Commission on Dams (for the Thematic Review V.2: Environment and Social Assessment for Large Dams)
33. **.World Bank** (2003) Social Analysis Sourcebook: Incorporating Social Dimensions into Bank-Supported Projects Washington DC: The World Bank/Social Development Department
 -----(2004) Involuntary Resettlement Source Book: Planning and Implementation in Development Projects Washington DC: The World Bank
 ----- (2007). Improving Land Governance and Securing Land Rights. Journal of Land and Rural Studies , 2 (1), 71-74.